

---

## DELIBERAÇÃO CBH PN3 Nº 90 DE 16 DE MARÇO DE 2026

**Aprova o Relatório Anual de Execução do Plano de Aplicação Plurianual, exercício 2025, da Entidade Equiparada – ABHA Gestão de Águas.**

O Comitê da Bacia Hidrográfica dos Afluentes Mineiros do Baixo Paranaíba - CBH PN3, no uso das competências legais que lhes são conferidas pelo Regimento Interno;

Considerando o Indicador 1 – Secretaria Executiva, Subindicador transparência e Disponibilidade de Informações atualizadas – item 27, do Plano de Trabalho anexo ao Contrato de Gestão Igam nº 006/2024.

### DELIBERA

**Art. 1º** Aprova o Relatório Anual de Execução do Plano de Aplicação Plurianual da Entidade Equiparada ABHA Gestão de Águas, referente ao exercício de 2025, anexo único.

**Art. 2º** Esta Deliberação entra em vigor na data de sua assinatura.

Centralina – MG, 16 de março de 2026.

553499\*\*\*6776



**Elaine Aparecida dos Santos Oliveira**

Presidente Comitê da Bacia Hidrográfica dos Afluentes Mineiros do Baixo Paranaíba – CBH-PN3

## ANEXO ÚNICO

**RELATÓRIO DE EXECUÇÃO DO PLANO DE  
APLICAÇÃO PLURIANUAL DOS RECURSOS  
FINANCEIROS DA COBRANÇA PELO USO  
DOS RECURSOS HÍDRICOS DA BACIA DOS  
AFLUENTES MINEIROS DO BAIXO  
PARANAÍBA (PN3)**

**Contrato de Gestão 006/2024**

**Ano base: 2025**

**ARAGUARI-MG  
FEVEREIRO DE 2026**

## SUMÁRIO

<b>1. INTRODUÇÃO</b>	<b>1</b>
<b>2. PLANO PLURIANUAL DE APLICAÇÃO 2025</b>	<b>2</b>
<b>Componente: EIXO 1 – PROGRAMAS E AÇÕES DE GESTÃO</b>	<b>4</b>
<b>Subcomponente: 1.1. PROGRAMA DE FORTALECIMENTO INSTITUCIONAL</b>	<b>4</b>
<b>Subcomponente: 1.2. PROGRAMA DE MOBILIZAÇÃO SOCIAL</b>	<b>12</b>
<b>Componente: EIXO 2 – PROGRAMAS E AÇÕES DE PLANEJAMENTO</b>	<b>15</b>
<b>Subcomponente: 2.6. PROGRAMA DE CONSERVAÇÃO AMBIENTAL E USO SUSTENTÁVEL DOS RECURSOS HÍDRICOS</b>	<b>15</b>
<b>Subcomponente: 2.14. PROGRAMA DE SANEAMENTO</b>	<b>17</b>
<b>Componente: EIXO 3 – PROGRAMAS E AÇÕES ESTRUTURAIS</b>	<b>21</b>
<b>Subcomponente: 3.8. PROGRAMA DE SANEAMENTO AMBIENTAL</b>	<b>21</b>
<b>GERENCIADORA DE PROJETOS</b>	<b>23</b>
<b>3. CONSIDERAÇÕES</b>	<b>25</b>
<b>Anexo - Quadro do Desembolso Financeiro nas ações previstas no PAP 2025</b>	<b>27</b>

## 1. INTRODUÇÃO

A água é considerada um bem de domínio público, limitado e dotado de valor econômico. A Lei 9.433 promulgada em 8 de janeiro de 1997, prevê que a gestão dos recursos hídricos deve proporcionar os usos múltiplos das águas, de forma descentralizada e participativa, devendo contar com a participação do Poder Público, dos usuários e das comunidades.

A Lei das Águas aponta os instrumentos que tornam viáveis a gestão dos recursos hídricos. Os cinco instrumentos elencados na Política Nacional de Recursos Hídricos - PNRH são interdependentes, por possuírem diferentes objetivos de aplicação, que devidamente implementados na bacia se complementam para garantir a melhoria da qualidade e quantidade dos recursos hídricos.

Dentre os instrumentos da Política Estadual de Recursos Hídricos, destacam-se os seguintes: O plano de recursos hídricos; O enquadramento dos corpos de água em classes, segundo os usos preponderantes; A cobrança pelo uso dos recursos hídricos; A outorga do direito de uso dos recursos hídricos; e o Sistema de Informações sobre Recursos Hídricos. Esses instrumentos de gestão são fortemente interdependentes e complementares, do ponto de vista conceitual, e têm por objetivo comum a promoção da proteção e recuperação das águas de uma bacia hidrográfica, cuja expressão física é o conjunto de investimentos a serem realizados. A implementação desses instrumentos de gestão demanda não só de capacidades técnicas, políticas e institucionais, mas requer também participação e aceitação por parte dos atores envolvidos, dentro da compreensão de que haverá um benefício coletivo global.

A Cobrança pelo Uso de Recursos Hídricos foi instituída em Minas Gerais pela Lei 13.199, de 29 de janeiro de 1999, tendo sido regulamentada no âmbito do Estado pelo Decreto 48.160 de 24 de março de 2021.

A Cobrança não é um imposto, mas uma remuneração pelo uso de um bem público, cujo preço é fixado a partir da participação dos usuários da água, da sociedade civil e do Poder Público.

A cobrança tem por objetivo:

- I) dar ao usuário uma indicação do real valor da água;
- II) incentivar o uso racional da água; e
- III) obter recursos financeiros para recuperação das bacias hidrográficas

do País.

No que se refere à cobrança pelo uso da água, compete aos Comitês de Bacia Hidrográfica o estabelecimento de critérios e normas e o encaminhamento da proposta da metodologia de cálculo e dos valores da cobrança ao Conselho Estadual de Recursos Hídricos de Minas Gerais – CERH-MG para aprovação.

Os recursos arrecadados com a Cobrança pelo Uso da Água serão aplicados integralmente na bacia onde foram gerados.

Para a aplicação dos recursos, no âmbito da Bacia dos Afluentes Mineiros do Baixo Paranaíba, toma-se como referência o Plano Diretor de Recursos Hídricos - PARH PN3, elaborado em 2013 e aprovado pelo CBH – PN3 em 2017. O documento

tem como finalidade nortear as ações no campo político e fornecer instrumentos que subsidiem a atuação da Agência de Bacia nas dimensões administrativas e operacional.

Para gerenciar os programas do Plano Diretor, a fim de estabelecer diretrizes de aplicação e destinação dos valores oriundos da cobrança pelo uso dos recursos hídricos, para propiciar investimentos em ações estruturais com prioridades na otimização da aplicação dos recursos, no aperfeiçoamento da gestão, na melhoria da qualidade e disponibilidade de água na Bacia a ABHA exercendo sua função de Entidade Equiparada do Comitê dos Afluentes Mineiros do Baixo Paranaíba elaborou uma versão preliminar do PAP para o período de 2025. Após ser submetido em diversas instâncias do Comitê o PAP foi aprovado em plenária pela Deliberação Normativa CBH - PN3 nº 61, de 10 de dezembro de 2024.

## **2. PLANO DE APLICAÇÃO PLURIANUAL 2025**

O Plano de Aplicação Plurianual (PAP) é um instrumento de orientação dos estudos, planos, programas, projetos e ações que devem ser executados com recursos da Cobrança pelo Uso dos Recursos Hídricos em toda a Bacia Hidrográfica dos Afluentes Mineiros do Baixo Paranaíba, no período de janeiro a dezembro de 2025. O PAP procura contemplar atividades orientando-se pelas seguintes vertentes: ações institucionais e de gestão; ações relacionadas à proteção, preservação, conservação e recuperação de mananciais; ações concernentes à qualidade da água, as quais envolvem sistemas de abastecimento e saneamento urbano; e ainda ações de fortalecimento institucional no âmbito de capacitações e treinamento, mobilização, comunicação social e educação ambiental com foco em recursos hídricos.

Importante ressaltar que o PAP é um instrumento de natureza estratégica, priorizando a necessidade de intervenções em áreas de criticidade e vulnerabilidade que, direta ou indiretamente, afetam a disponibilidade quantitativa e qualitativa dos recursos hídricos no âmbito da Bacia Hidrográfica, conforme apontado pelo Plano Diretor de Recursos Hídricos (PARH CBH – PN3). Constitui-se, pois, como ferramenta gerencial de capital importância para a implementação da Gestão Integrada dos Recursos Hídricos na Bacia dos Afluentes Mineiros do Baixo Paranaíba, abrindo possibilidades para intervenções estruturais que tragam impactos positivos à manutenção da qualidade e da quantidade dos recursos hídricos, além da continuidade de articulação dos segmentos da bacia e o seu empoderamento para a gestão.

Seu objetivo é apoiar e fortalecer o CBH – PN3, viabilizar o cumprimento da Agenda Anual do Comitê através do Programa de Atendimento às Atividades do CBH – PN3 e implementar as medidas propostas no PARH do PN3.

Os investimentos programados no PAP 2025 foram divididos em três eixos/componentes, subdivididos em ações de gestão ou de planejamento, e até mesmo de natureza estrutural, compondo os Programas instituídos pelo Comitê a partir das ações previstas no Plano Diretor de Recursos Hídricos.

PLANO PLURIANUAL DE APLICAÇÃO - PERÍODO 2025				
Valores expressos em R\$ 1,00				
1	<b>EIXO 1 - Programas e Ações de Gestão</b>			
Indicador/ Rubrica	ID PARH		2.025	TOTAL
1.1	1.A	<b>PROGRAMA DE FORTALECIMENTO INSTITUCIONAL</b>	430.000	430.000
1.1.1	1.A.1	<b>Apoio Institucional</b>		
1.1.1.1		Apoio ao desenvolvimento das atividades do CBH	200.000	200.000
1.1.1.2		Constituição e desenvolvimento de programa de capacitação	80.000	80.000
1.1.1.4		Apoio nas atividades de mobilização da população da bacia e articulação entre municípios	150.000	150.000
1.7	1.G	<b>PROGRAMA DE MOBILIZAÇÃO SOCIAL</b>	875.000	875.000
1.7.1	1.G.1	<b>Educação Ambiental em Recursos Hídricos</b>		
1.7.1.1		Elaboração da proposta do Plano de Educação Ambiental e material pedagógico	450.000	450.000
1.7.2	1.G.2.	<b>Comunicação Social</b>		
1.7.2.2		Elaboração do Plano de Comunicação e estabelecer canais de comunicação	425.000	425.000
<b>SUBTOTAL EIXO 1</b>			<b>1.305.000</b>	<b>1.305.000</b>
2	<b>EIXO 2 - Programas e Ações de Planejamento</b>			
Indicador/ Rubrica	ID PARH		2.025	TOTAL
2.6.	1.F	<b>PROGRAMA DE CONSERVAÇÃO AMBIENTAL E USO SUSTENTÁVEL DOS RECURSOS HÍDRICOS</b>	500.000	500.000
2.6.3.	1.F.3	<b>Apoio ao Controle e Prevenção da Erosão e Assoreamento dos Rios</b>		
2.6.3.1.		Seleção de bacias para unidades demonstrativas e de iniciativas de projetos exitosos para a conservação do solo	500.000	500.000
2.14.	3.F	<b>PROGRAMA DE SANEAMENTO</b>	3.800.000	3.800.000
2.14.1.	3.F.1	<b>Estudos, Planos e Projetos para o Setor de Saneamento Ambiental</b>		
2.14.1.2		Elaboração de estudos, planos e projetos para implantação, melhorias e expansão de obras relativas aos sistemas de saneamento básico	3.800.000	3.800.000
<b>SUBTOTAL EIXO 2</b>			<b>4.300.000</b>	<b>4.300.000</b>
3	<b>EIXO 3 - Programas e Ações Estruturais</b>			
Indicador/ Rubrica	ID PARH		2.025	TOTAL
3.8	2.A	<b>PROGRAMA DE SANEAMENTO AMBIENTAL</b>	1.500.000	1.500.000
3.8.3	2.A.3	<b>Ampliação da Coleta e da Disposição Final de Resíduos Sólidos Urbanos</b>		
3.8.3.2		Desativação dos lixões existentes e recuperação das áreas degradadas pela disposição inadequada de resíduos	1.500.000	1.500.000
<b>SUBTOTAL EIXO 3</b>			<b>1.500.000</b>	<b>1.500.000</b>
<b>GERENCIADORA DE PROJETOS</b>			<b>532.875</b>	<b>532.875</b>
<b>TOTAL</b>			<b>7.637.875</b>	<b>7.637.875</b>
<b>SALDO PARA OPORTUNIDADE DE INVESTIMENTOS (R\$)</b>			<b>3.835.955</b>	

A seguir estão demonstradas as atividades previstas no Plano de Aplicação Plurianual com o descritivo das ações planejadas e previstas no Plano de Aplicação Plurianual e a situação do andamento da execução no exercício de 2025.

Apresentam-se abaixo as ações programadas no Plano de Aplicação Plurianual, acompanhadas da respectiva descrição das iniciativas estabelecidas nesse instrumento e da indicação do estágio de execução referente ao exercício de 2025

## **Componente: EIXO 1 – PROGRAMAS E AÇÕES DE GESTÃO**

### **Subcomponente: 1.1. PROGRAMA DE FORTALECIMENTO INSTITUCIONAL**

**Ação Programada:** 1.1.1. Apoio institucional

**Atividade:** 1.1.1.1. Apoio ao desenvolvimento das atividades do CBH.

**Descrição da Atividade:** Atividades essenciais ao suporte e apoio do serviço de secretariado, e pelas demais despesas decorrentes para sua funcionalidade.

**Justificativa:** Atendimento às necessidades operacionais do CBH – PN3.

**Resultados esperados:** Suporte do serviço de secretariado em atendimento às necessidades operacionais do CBH – PN3.

**Número do Ato Convocatório publicado:** Não houve.

**Número do Contrato para execução da atividade:** Não houve.

**Valor da atividade prevista no PAP:** R\$200.000,00 (Duzentos mil reais).

**Valor da atividade realizada em 2025:** R\$ 170.013,04 (Cento e setenta mil, treze reais e quatro centavos).

**Modalidade de aplicação:** Indireta de repasse.

**Resultados alcançados:**

- Operacionalização da sede do Comitê;
- Assembleias Geral Ordinárias no formato presencial, nos municípios: Ituiutaba, Tupaciguara, Uberlândia e Campina Verde;
- Reunião Ordinária de Diretoria no formato presencial no município de Ituiutaba;
- Reunião Extraordinária de Diretoria no formato presencial no município de Centralina;
- Reunião Extraordinária CTPLAN no formato presencial no município de Uberlândia;
- Reunião Ordinária CTPLAN no formato presencial no município de Uberlândia;
- Reunião Extraordinária GT de Acompanhamento do PIRH Paranaíba no formato presencial no município de Uberlândia.

(<https://www.cbhpn3.org.br/atividades/reunioes>)

**Cronograma físico-financeiro:** As atividades e produtos desenvolvidos e contratados nesta ação são de pronto pagamento, neste caso não há o cronograma físico e financeiro desta ação.

**Situação até a presente data:** Em execução.

**Ação Programada:** 1.1.1. Apoio institucional.

**Atividade:** 1.1.1.2. Constituição e desenvolvimento de programa de capacitação.

**Descrição da Atividade:** Atividades que serão desenvolvidas para condução de capacitações aos conselheiros relacionadas à gestão dos recursos hídricos.

**Justificativa:** Programa de capacitação continuada dos representantes do CBH – PN3 e câmaras técnicas.

**Resultados esperados:** Desenvolver e implementar um Programa de Capacitação e apoiar eventos de capacitação de membros do CBH – PN3.

**Número do Ato Convocatório publicado:** Não houve.

**Número do Contrato para execução da atividade:** Não houve.

**Valor da atividade prevista no PAP:** R\$80.000,00 (Oitenta mil reais).

**Valor da atividade realizada em 2025:** Não houve desembolso.

**Modalidade de aplicação:** Indireta de repasse.

**Resultados alcançados:** Foi realizada capacitação aos membros do Comitê, incluindo o apoio do CBH – PN3 na realização do V Workshop – Elaboração de Planos Municipais de Saneamento Básico. O evento teve como objetivo orientar os municípios quanto à elaboração e revisão dos PMSBs, tema essencial para o fortalecimento da gestão do saneamento.

**Cronograma físico-financeiro:** No exercício de 2025, a atividade em questão foi executada sob o ponto de vista físico. Entretanto, ressalta-se que, embora os resultados físicos tenham sido alcançados, não houve execução financeira no período de referência. Tal situação decorre do fato de que a capacitação realizada ocorreu por meio de articulações institucionais, parcerias técnicas e apoio logístico interno, sem a necessidade de contratação de serviços, formalização de instrumento contratual ou transferência de recursos financeiros.

**Situação até a presente data:** Em execução.



**Ação Programada:** 1.1.1. Apoio institucional

**Atividade:** 1.1.1.4. Apoio nas atividades de mobilização da população da bacia e articulação entre municípios.

**Descrição da Atividade:** Ação prevista, dentro da rotina operacional, para a promoção de maior alcance das atividades do Comitê junto à sociedade, em especial junto aos demais atores e entidades associadas direta e/ou indiretamente à gestão e gerenciamento de recursos hídricos.

**Justificativa:** Atendimento às necessidades operacionais do CBH – PN3 para maior alcance das atividades junto à mobilização social.

**Resultados esperados:** Maior alcance das atividades do Comitê junto à sociedade.

**Número do Ato Convocatório publicado:** Não houve.

**Número do Contrato para execução da atividade:** Não houve.

**Valor da atividade prevista no PAP:** R\$ 150.000,00 (Cento e cinquenta mil reais).

**Valor da atividade realizada em 2025:** R\$ 82.733,60 (Oitenta e dois mil, setecentos e trinta e três reais e sessenta centavos).

**Modalidade de aplicação:** Indireta de repasse.

**Resultados alcançados:** (a) Destaca-se a participação de representantes do Comitê da Bacia Hidrográfica do Paranaíba – PN3 no 26º Encontro Nacional de Comitês de Bacias Hidrográficas (ENCOB), realizado no município de Vitória. Na ocasião, o Comitê integrou o estande institucional “Conexão Paranaíba”, em conjunto com os comitês afluentes do rio Paranaíba, incluindo o Comitê da Bacia Hidrográfica do Rio Araguari. O espaço constituiu importante ambiente para a apresentação das ações, projetos e iniciativas desenvolvidos na área de atuação do Comitê, contribuindo para o fortalecimento da articulação institucional, a integração interestadual e a troca de experiências com gestores públicos, especialistas, usuários de recursos hídricos e representantes da sociedade civil organizada de diversas regiões do país.

(b) Ressalta-se, ainda, a participação do Comitê na 6ª FEAGRO – Feira do Agronegócio, realizada no município de Limeira do Oeste, por meio da instalação de estande institucional próprio. A ação teve como objetivo ampliar a interlocução com os usuários de recursos hídricos da região, promovendo o esclarecimento de dúvidas relacionadas ao instrumento de cobrança pelo uso da água, incluindo aspectos operacionais e procedimentais para regularização e pagamento, bem como divulgar o papel institucional do Comitê, suas competências legais e sua relevância para a gestão participativa e descentralizada dos recursos hídricos.

(c) No âmbito das ações de educação ambiental e mobilização social, destaca-se a realização do Seminário “Água e Sustentabilidade – Jornada Náutica para a Limpeza do Rio Paranaíba”, promovido durante a Semana da Água, em comemoração ao Dia Mundial da Água. A iniciativa contemplou atividades de sensibilização ambiental voltadas à valorização e conservação dos recursos hídricos, incluindo ações práticas de mobilização para a limpeza do Rio Paranaíba, contribuindo para o fortalecimento da consciência ambiental e do engajamento da comunidade local na proteção dos corpos hídricos.

(d) Em 17 de março de 2025, foi realizada a Roda de Conversa Temática: Água e Sustentabilidade, no município de Tupaciguara, marcando o lançamento do Programa

Água e Sustentabilidade. A iniciativa teve como objetivo, fomentar o diálogo entre os diversos atores locais nas ações voltadas à proteção e ao uso sustentável dos recursos hídricos na área de atuação do Comitê.

**(e)** Adicionalmente, registra-se a participação na Oficina Participativa sobre a Qualidade da Água, realizada em 13 de outubro de 2025, no auditório da Associação dos Municípios da Microrregião do Vale do Paranaíba (AMVAP), no município de Uberlândia. A atividade constituiu etapa estratégica para o processo de elaboração do Enquadramento dos corpos hídricos da bacia, instrumento de planejamento que estabelecerá metas de qualidade da água e orientará, nos próximos anos, as ações de controle da poluição e recuperação ambiental. A oficina promoveu a participação ativa dos membros do Comitê, instituições parceiras, usuários de recursos hídricos e representantes da sociedade civil, fortalecendo o processo de gestão participativa e subsidiando tecnicamente a tomada de decisão no âmbito do colegiado.

**Cronograma físico-financeiro:** As atividades e produtos desenvolvidos e contratados nesta ação são de pronto pagamento, neste caso não há o cronograma físico e financeiro desta ação.

**Situação até a presente data:** Em disponibilidade.







Fotos do evento - **6ª FEAGRO – Feira do Agronegócio 2025.**



Folder de divulgação do evento.

Foto do evento - **Limpeza do Rio Paranaíba 2025.**





Fotos do evento - Oficina Participativa sobre a Qualidade da Água.



Folder de divulgação do evento.



## Subcomponente: 1.7. PROGRAMA DE MOBILIZAÇÃO SOCIAL

**Ação Programada:** 1.7.1. Educação Ambiental em Recursos Hídricos.

**Atividade:** 1.7.1.1. Elaboração da proposta do Plano de Educação Ambiental e material pedagógico.

**Descrição da Atividade:** Implementar ações de sensibilização e de educação ambiental voltadas à gestão dos recursos hídricos, visando mobilizar a sociedade civil, os usuários e o poder público para o uso racional e a proteção desses recursos. Promover a difusão de informações que possibilitem à população compreender, acompanhar e participar das iniciativas desenvolvidas na Bacia Hidrográfica, bem como de seus desafios e de sua gestão compartilhada no âmbito do CBH - PN3.

**Justificativa:** Promover a sensibilização e a mobilização da sociedade civil, dos usuários e das instituições públicas quanto à necessidade do uso racional da água. Para tal, a elaboração de materiais pedagógicos, a capacitação de agentes multiplicadores e o suporte a programas de educação ambiental focados na gestão de recursos hídricos constituem ações estratégicas destinadas à disseminação e ao intercâmbio de informações pertinentes ao tema.

**Resultados esperados:** Desenvolver uma proposta pedagógica (planos de educação ambiental). Capacitação através da realização de oficinas técnicas, sobre a proteção dos recursos hídricos. Apoiar institucionalmente programas de educação ambiental já existentes nas unidades de federação da bacia por meio da elaboração e impressão de material educativo contendo informações sobre o uso sustentável dos recursos hídricos.

**Número do Ato Convocatório publicado:** ABHA/PN3 Nº 004/2025.

<https://www.agenciaabha.com.br/doc/2487/ato-convocatorio-abhapn3-n-0042025-elaboracao-do-plano-de-educacao-ambiental-com-foco-na-gestao-de-recursos-hidricos-da-bacia-hidrografica-dos-afluentes-mineiros-do-baixo-paranaiba>

**Número do Contrato para execução da atividade:** CONTRATO ABHA Nº 010/2025.

**Valor da atividade prevista no PAP:** R\$ 450.000,00 (Quatrocentos e cinquenta mil reais).

**Valor da atividade contratada:** R\$ 408.923,60 (Quatrocentos e oito mil, novecentos e

vinte e três reais e sessenta centavos).

**Valor da atividade já realizada em 2025:** R\$ 41.199,20 (Quarenta e um mil, cento e noventa e nove reais e vinte centavos).

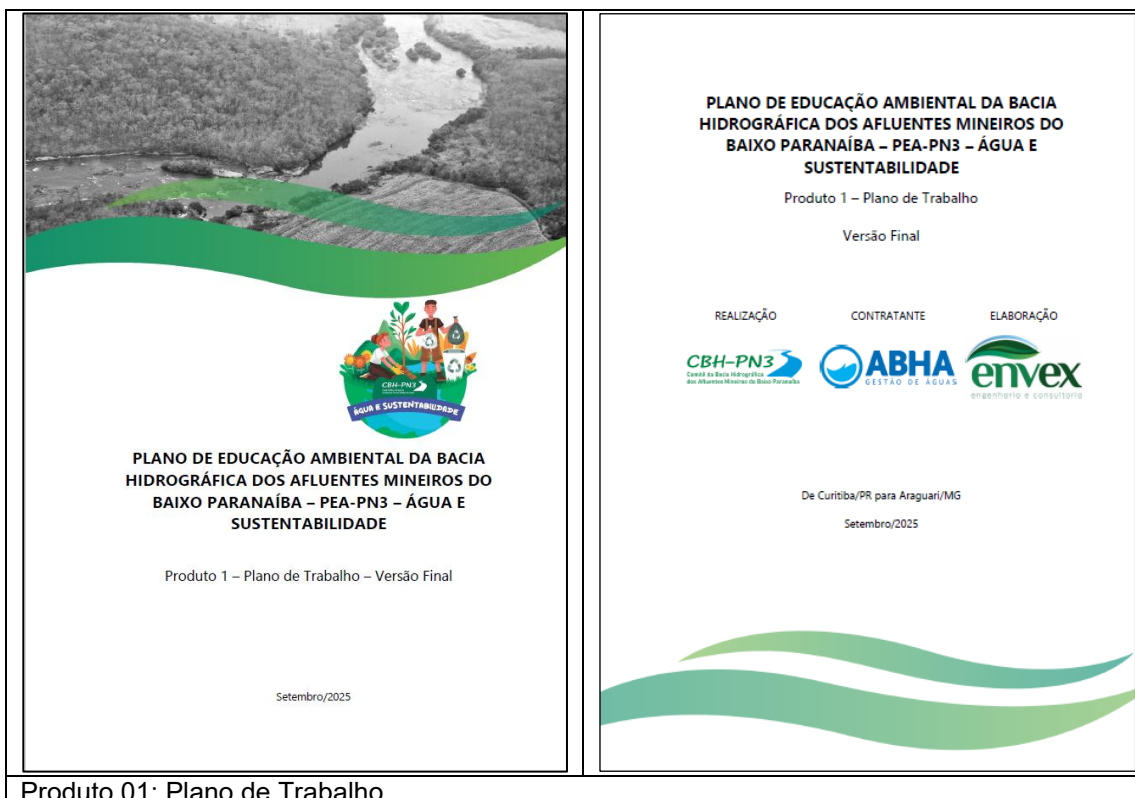
**Modalidade de aplicação:** Indireta de repasse.

**Resultados alcançados:** No exercício de 2025, foi concluído e aprovado o Produto 1 – Plano de Trabalho, conforme previsto no escopo contratual. Ressalta-se que, durante a fase licitatória, foram verificados atrasos decorrentes do elevado volume de documentação apresentada, bem como da interposição de recursos administrativos, circunstâncias que postergaram o início efetivo da execução do estudo. Em razão desses fatores, no referido exercício foi possível concluir exclusivamente o Produto 1.

**Cronograma físico-financeiro:**

Produto	Descrição do Produto	2025					2026			
		Mês								
		AGO	SET	OUT	NOV	DEZ	JAN	FEV	MAR	ABR
1	Plano de Trabalho									
2	Diagnóstico participativo									
3	Prognóstico									
4	PEA Consolidado									
5	Resumo Executivo									
<b>Desembolso (%)</b>		0%	10%	10%	10%	10%	40%	70%	70%	100%

**Situação até a presente data:** Em elaboração.



**Ação Programada:** 1.7.2. Comunicação Social

**Atividade:** 1.7.2.2. Elaboração do Plano de Comunicação e estabelecimento de canais de comunicação.

**Descrição da Atividade:** Difusão de informação que permitam que a população tenha conhecimento e possa se envolver com as ações realizadas na Bacia Hidrográfica com a sua gestão compartilhada através do CBH - PN3. É necessário que a participação seja ampliada tanto para as organizações representadas pelos conselheiros, quanto para a Bacia Hidrográfica e seus segmentos.

**Justificativa:** Os canais de comunicação devem permitir a troca de informações entre os agentes envolvidos, publicação atualizada dos planos, projetos e ações intervenientes na gestão de recursos hídricos e a divulgação do tema para sociedade com fins participativos e educacionais. A elaboração de um plano de comunicação, com intuito de divulgar e identificar novos meios de veiculação de notícias relacionadas ao CBH – PN3, represente uma iniciativa que deverá render resultados satisfatórios na troca de informações entre os agentes envolvidos.

**Resultados esperados:** Elaboração de um plano de comunicação. Contratação de um desenvolvedor de web para criar a página eletrônica do CBH – PN3. Estabelecimento de canais de comunicação.

**Número do Ato Convocatório publicado:**

Processo Seletivo Conjunto Nº 015/2025 – Serviços de Comunicação Social

Processo Seletivo Conjunto Nº 016/2025 – Prestação de Serviços de Desenvolvimento, Manutenção, Suporte e Hospedagem de páginas eletrônicas.

**Número do Contrato para execução da atividade:**

Serviços de Comunicação Social: Agência Midiática LTDA – Contrato Nº 011/2025

Prestação de Serviços de Desenvolvimento, Manutenção, Suporte e Hospedagem de páginas eletrônicas: Dois Comunicação e Tecnologia LTDA – Contrato Nº 008/2025.

**Valor da atividade prevista no PAP:** R\$425.000 (Quatrocentos e vinte e cinco mil reais).

**Valor da atividade contratada:** Contrato ABHA Nº 011/2025 – PN3: R\$ 469.749,00 (Quatrocentos e sessenta e nove mil, setecentos e quarenta e nove reais);

Contrato ABHA Nº 008/2025 – PN3: R\$ 30.288,00 (Trinta mil, duzentos e oitenta e oito reais)

**Valor da atividade realizada em 2025:** R\$78.077,54 (Setenta e oito mil, setenta e sete reais e cinquenta e quatro centavos).

**Modalidade de aplicação:** Indireta de repasse.

**Resultados alcançados:** O desenvolvimento do site do Comitê foi concluído em novembro de 2025. As redes sociais institucionais também foram criadas, e as atividades de comunicação vêm sendo realizadas de forma contínua desde setembro de 2025. Atualmente, o Plano de Comunicação encontra-se em fase final de elaboração. Foi elaborado e impresso 1.000 unidades de um Folder Institucional sobre o CBH – PN3, conforme abaixo:

**Quem usa, cuida**  
*Entenda a cobrança pelo uso da água*

A água é um bem público, essencial à vida e ao desenvolvimento. Mas para que ela chegue com qualidade e em quantidade suficiente para todos, é preciso cuidar da bacia hidrográfica: proteger nascentes, recuperar áreas degradadas, monitorar os usos, evitar o desperdício e garantir a sustentabilidade dos rios.

A cobrança pelo uso da água não é um imposto. Ela é um instrumento de gestão previsto em lei que tem dois objetivos principais:

- Incentivar o uso consciente da água, combatendo o desperdício;
- Gerar recursos financeiros para investir em ações de preservação e recuperação da bacia.

Ou seja, quem usa mais, paga mais – e esse valor retorna em benefícios para toda a sociedade. Os recursos arrecadados são aplicados em projetos aprovados pelo Comitê de Bacia, com transparência e participação.



**A cobrança ajuda a transformar a gestão da água em algo mais justo, eficiente e sustentável. Afinal, cuidar da água é responsabilidade de todos.**

Aponte a câmera do celular e escaneie o QR code para acessar a aplicação.



**A água nos conecta**  
A gestão nos fortalece.

Rua Marechal Deodoro, 80,  
Centro - Araguaçu-MG  
CEP 38440-070

34 98855-5484 | @cbh\_pn3 | cbhpn3.org.br

**O que é um Comitê de Bacia Hidrográfica?**

Ele funciona como um "parlamento das águas", onde diferentes setores – como o poder público, os usuários da água (agricultura, indústrias, empresas de saneamento, entre outros) e a sociedade civil (ONGs, universidades, associações de moradores etc.) – se reúnem para discutir e tomar decisões sobre o uso, a proteção e a recuperação dos rios, córregos e nascentes.

A área de atuação de um comitê é a bacia hidrográfica, que é o território por onde a água da chuva escorre até desaguar em um rio principal e seus afluentes.

**Conheça o CBH PN3**

O Comitê de Bacia Hidrográfica dos Afluentes Mineiros do Baixo Paranaíba (CBH PN3) foi criado pelo Decreto de ALMO nº 43.797 de 30/04/2004 e possui 64 membros, dentre titulares e suplentes. Estes membros estão divididos em igual quantidade, entre 04 segmentos: Poder Público Estadual, Poder Público Municipal, usuários de recursos hídricos e sociedade civil.

No estado de Minas Gerais, os comitês são nomeados com letras referentes às bacias federais às quais pertencem e a sua localização em relação às demais sub-bacias. Sendo assim, o CBH Afluentes Mineiros do Baixo Paranaíba também é conhecido como PN3.

Para ser membro do Comitê é preciso se inscrever no Processo Eleitoral que acontece a cada quatro anos, com edital específico que define as regras e procedimentos para participação.

**Participar do CBH PN3 é fazer parte das decisões e do compromisso com a gestão participativa e o desenvolvimento sustentável da nossa bacia.**

**Por que nossa bacia hidrográfica é tão importante?**

A Bacia Hidrográfica dos Afluentes Mineiros do Baixo Paranaíba é essencial para o desenvolvimento da região e para a qualidade de vida da população. Ela abastece cidades, sustenta a produção agrícola e industrial e preserva ecossistemas fundamentais.

**MUNICÍPIOS QUE COMPÕEM A BACIA:**

Araporã	Ituutaba
Campina Verde	Iturama
Campo Florido	Lima Nova do Oeste
Carapicuíba	Monte Alegre de Minas
Capinópolis	Prata
Carmelito	Santa Vitéria
Centrinho	Uberaba
Guaraná	União de Minas
Ipiacuí	Veríssimo

**Situação até a presente data:** Em andamento.

## Componente: EIXO 2 – PROGRAMAS E AÇÕES DE PLANEJAMENTO

### Subcomponente: 2.6. PROGRAMA DE CONSERVAÇÃO AMBIENTAL E USO SUSTENTÁVEL DOS RECURSOS HÍDRICOS

**Ação Programada:** 2.6.3. Apoio ao Controle e Prevenção da Erosão e Assoreamento dos Rios.

**Atividade:** 2.6.3.1. Seleção de bacias para unidades demonstrativas e de iniciativas de projetos exitosos para a conservação do solo.

**Descrição da Atividade:** Apoio em ações voltadas à redução do aporte de sedimentos que contribuem para o assoreamento de reservatórios e corpos d'água, comprometendo a qualidade da água na bacia. A iniciativa busca identificar áreas estratégicas para implantação de unidades demonstrativas e reconhecer experiências exitosas que promovam o controle da erosão e a conservação do solo.

**Justificativa:** A erosão hídrica é uma das principais causas da degradação das terras, impactando diretamente os custos da produção agropecuária e gerando externalidades ambientais e socioeconômicas associadas à poluição e à redução da disponibilidade hídrica. Para mitigar os efeitos do assoreamento na bacia, é fundamental apoiar e replicar iniciativas bem-sucedidas de controle da erosão, promovendo práticas

sustentáveis de uso e manejo do solo.

**Resultados esperados:** Estruturação do Programa Produtor- Conservador de Águas e seleção de bacias para unidades demonstrativas e de iniciativas de projetos exitosos para a conservação do solo.

**Número do Ato Convocatório publicado:** Ato Convocatório ABHA/PN3 Nº 005/2025 (<https://www.agenciaabha.com.br/doc/2594/ato-convocatorio-abhpn3-n-0052025-elaboracao-e-estruturacao-do-programa-produtor-conservador-de-agua-da-bacia-hidrografica-dos-afluentes-mineiros-do-baixo-paranaiba-pn3>).

**Número do Contrato para execução da atividade:** Contrato ABHA Nº 015/2025.

**Valor da atividade prevista no PAP:** R\$500.000,00 (Quinhentos mil reais).

**Valor da atividade contratada:** R\$ 497.405,04 (Quatrocentos e noventa e sete mil, quatrocentos e cinco reais e quatro centavos).

**Valor da atividade realizada em 2025:** R\$1.341,14 (Um mil, trezentos e quarenta e um reais e quatorze centavos).



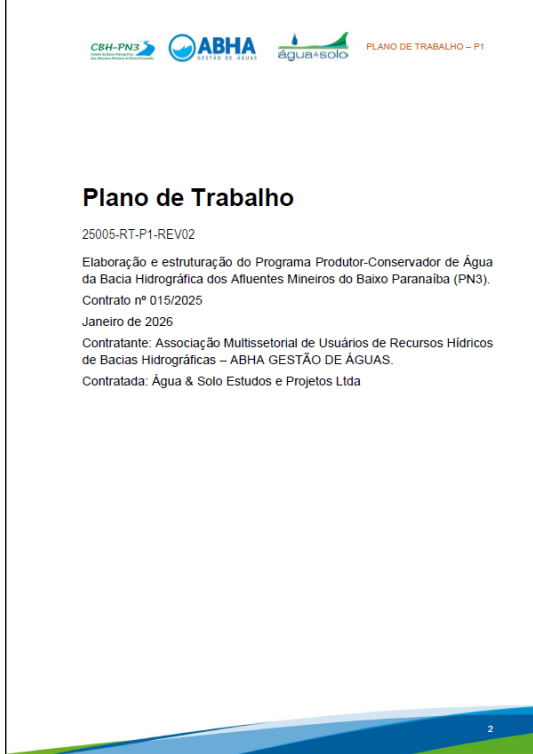
**Modalidade de aplicação:** Indireta de repasse.

**Resultados alcançados:** O projeto encontra-se em execução, tendo a Ordem de Serviço sido emitida em 26 de novembro de 2025, marco que formalizou o início da vigência contratual. Destaca-se que, durante a fase licitatória, foram registrados atrasos decorrentes do elevado volume de documentos apresentados e da interposição de recursos administrativos, fatores que postergaram o início efetivo das atividades técnicas. Em decorrência desse cenário, a conclusão do Produto 1 – Plano de Trabalho ocorreu somente no exercício de 2026.

**Cronograma físico-financeiro:**

Produto	Descrição	2025	2026											
		Mês												
		DEZ	JAN	FEV	MAR	ABR	MAI	JUN	JUL	AGO	SET	OUT		
1	Plano de Trabalho;													
2	Oficina Técnica 1 de apresentação do Plano de Trabalho e levantamento de demandas para o diagnóstico;													
3	Relatório Diagnóstico com a caracterização da bacia com o mapeamento temático;													
4	Oficina técnica 2 para apresentação dos resultados do diagnóstico;													
5	Proposta do Programa Produtor-Conservador de Águas;													
6	Oficina técnica 3 para apresentação da Proposta do Programa Produtor-Conservador de Águas do CBH dos Afluentes Mineiros do Baixo Paranaíba - PN3;													
7	Levantamento do cadastramento georreferenciado das propriedades rurais inseridas nas sub-bacias ou áreas classificadas como prioritárias;													
8	Entrega das cartilhas educativas das ações do programa;													
9	Entrega do Projeto Executivo;													
10	Oficina Técnica 4 para apresentação final da Proposta do Programa Produtor-Conservador de Águas do CBH PN3 e do Projeto Executivo;													
11	Proposta de estruturação de um banco de projetos com cadastramento prévio de proprietários interessados nas atividades abrangidas no Programa;													
12	Minuta do termo de Referência para chamamento público para ações prevista no Programa Produtor – Conservador de Águas com informações complementares para investimento.													
Desembolso (%)		0	10	2,5	0	0	20	2,5	10	22,5	10	22,5		

**Situação até a presente data:** Em elaboração.

 <p><b>Produto 01 - Plano de Trabalho</b></p> <p>25005-RT-P1-REV02</p> <p>Elaboração e estruturação do Programa Produtor-Conservador de Água da Bacia Hidrográfica dos Afluentes Mineiros do Baixo Paranaíba (PN3).</p> 	 <p><b>Plano de Trabalho</b></p> <p>25005-RT-P1-REV02</p> <p>Elaboração e estruturação do Programa Produtor-Conservador de Água da Bacia Hidrográfica dos Afluentes Mineiros do Baixo Paranaíba (PN3).</p> <p>Contrato nº 015/2025</p> <p>Janeiro de 2026</p> <p>Contratante: Associação Multissetorial de Usuários de Recursos Hídricos de Bacias Hidrográficas – ABHA GESTÃO DE ÁGUAS.</p> <p>Contratada: Água &amp; Solo Estudos e Projetos Ltda</p> <p>2</p>
Produto 1 – Plano de Trabalho.	

## Subcomponente: 2.14. PROGRAMA DE SANEAMENTO

**Ação Programada:** 2.14.1. Estudos, Planos e Projetos para o Setor de Saneamento Ambiental.

**Atividade:** 2.14.1.2. Elaboração de estudos, planos e projetos para implantação, melhorias e expansão de obras relativas aos sistemas de saneamento básico.

**Descrição da Atividade:** Elaboração de estudos, planos ou projetos com o objetivo de subsidiar ações estruturais voltadas à implantação, melhoria e expansão dos sistemas de saneamento básico nos municípios da Bacia Hidrográfica dos Afluentes Mineiros do Baixo Paranaíba. A atividade contempla o desenvolvimento de planos, cadastro técnico multifinalitário de redes, estudos de concepção, projetos básicos e projetos executivos, que servirão de base para futuras intervenções.

**Justificativa:** Os estudos, planos e projetos são fundamentais para subsidiar intervenções estruturais voltadas à mitigação de impactos ambientais e à melhoria da qualidade dos recursos hídricos, por meio do controle de lançamentos e do tratamento adequado de esgotos domésticos. O cadastro técnico multifinalitário de redes, aliado aos estudos e projetos, é essencial para o planejamento eficiente dos sistemas de saneamento.

**Resultados esperados:** Elaboração de estudos, planos e projetos como base para futuras ações estruturais em municípios localizados na bacia dos Afluentes Mineiros do Baixo Paranaíba, a partir da elaboração do cadastro técnico multifinalitário de redes.

**Número do Ato Convocatório publicado:** Ato Convocatório ABHA/PN3 Nº 001/2025 (<https://www.agenciaabha.com.br/doc/2468/ato-convocatorio-abhpn3-n-0012025-contratacao-de-pessoa-juridica-especializada-na-prestacao-de-servicos-de-cadastro-tecnico-multifinalitario>).

**Número do Contrato para execução da atividade:** Contrato ABHA/PN3 Nº 014/2025.

**Valor da atividade prevista no PAP:** R\$3.800.000,00 (Três milhões e oitocentos mil reais).

**Valor da atividade contratada:** R\$ 3.065.326,84 (Três milhões, sessenta e cinco mil, trezentos e vinte e seis reais e oitenta e quatro centavos).

- Cachoeira Dourada - R\$ 113.644,84 (Cento e treze mil e seiscentos e quarenta e quatro reais e oitenta e quatro centavos);
- Centralina - R\$ 618.530,41 (Seiscentos e dezoito mil, quinhentos e trinta reais e quarenta e um centavos);
- Monte Alegre de Minas – R\$ 848.357,31 (Oitocentos e quarento e oito mil, trezentos e cinquenta e sete reais e trinta e um centavos).
- Tupaciguara - R\$ 1.484.794,28 (Um milhão, quatrocentos e oitenta e quatro mil, setecentos e noventa e quatro reais e vinte e oito centavos);

**Valor da atividade realizada em 2025:** R\$864.616,03 (Oitocentos e sessenta e quatro mil, seiscentos e dezesseis reais e três centavos).

**Modalidade de aplicação:** Indireta de repasse.

**Resultados alcançados:** No exercício de 2025, foram concluídos e aprovados o Produto 1 – Plano de Trabalho e o Produto 2 – Levantamento Planialtimétrico, contemplando a totalidade dos municípios abrangidos pelo projeto, em conformidade com as especificações técnicas e o escopo contratual estabelecido.

Ressalta-se que o processo licitatório destinado à contratação da empresa responsável pela execução do Cadastro de Redes apresentou atraso, em decorrência do elevado volume de documentos apresentados pelas empresas participantes, bem como da necessidade de análise técnica e administrativa dos respectivos conteúdos. Em função desse cenário, a Ordem de Serviço autorizando o início das atividades foi emitida somente no mês de outubro de 2025, o que impactou diretamente o cronograma de execução dos produtos previstos para o exercício e, conseqüentemente, o planejamento de desembolso financeiro previamente estabelecido.

**Cronograma físico-financeiro:**


Lote	Município	Produto	Descrição	2025		2026				
				Mês						
				OUT	NOV	DEZ	JAN	MAR	MAI	JUL
1	Cachoeira Dourada	1	Plano de Trabalho contendo a descrição das atividades e cronograma de execução discriminando as etapas e das datas para entrega dos resultados.							
		2	Levantamento Planialtimétrico Cadastral.							
		3	Cadastro Técnico das Unidades Operacionais.							
		4	Cadastro técnico multifinalitário das redes de abastecimento de água e relatório diagnóstico (Versão Preliminar – Digital) e AS-BUILT.							
		5	Cadastro técnico multifinalitário das redes de esgotamento sanitário e drenagem pluvial e relatório diagnóstico (Versão Preliminar – Digital) e AS-BUILT.							
		6	Cadastro técnico multifinalitário das redes de esgotamento sanitário, abastecimento de água e drenagem pluvial e relatório diagnóstico (versão impressa e demais arquivos plotados).							
		7	Capacitação referente à atualização do cadastro de rede para as prefeituras.							
Desembolso (%)				10	20	20	0	45	5	

Lote	Município	Produto	Descrição	2025		2026				
				Mês						
				OUT	NOV	DEZ	JAN	MAR	MAI	JUL
2	Centralina	1	Plano de Trabalho contendo a descrição das atividades e cronograma de execução discriminando as etapas e das datas para entrega dos resultados.							
		2	Levantamento Planialtimétrico Cadastral.							
		3	Cadastro Técnico das Unidades Operacionais.							
		4	Cadastro técnico multifinalitário das redes de abastecimento de água e relatório diagnóstico (Versão Preliminar – Digital) e AS-BUILT.							
		5	Cadastro técnico multifinalitário das redes de esgotamento sanitário e drenagem pluvial e relatório diagnóstico (Versão Preliminar – Digital) e AS-BUILT.							
		6	Cadastro técnico multifinalitário das redes de esgotamento sanitário, abastecimento de água e drenagem pluvial e relatório diagnóstico (versão impressa e demais arquivos plotados).							
		7	Capacitação referente à atualização do cadastro de rede para as prefeituras.							
Desembolso (%)				10	20	20	0	45	5	

Lote	Município	Produto	Descrição	2025		2026				
				Mês						
				OUT	NOV	DEZ	JAN	MAR	MAI	JUL
3	Tupaciguara	1	Plano de Trabalho contendo a descrição das atividades e cronograma de execução discriminando as etapas e das datas para entrega dos resultados.							
		2	Levantamento Planialtimétrico Cadastral.							
		3	Cadastro Técnico das Unidades Operacionais.							
		4	Cadastro técnico multifinalitário das redes de abastecimento de água e relatório diagnóstico (Versão Preliminar – Digital) e AS-BUILT.							
		5	Cadastro técnico multifinalitário das redes de esgotamento sanitário e drenagem pluvial e relatório diagnóstico (Versão Preliminar – Digital) e AS-BUILT.							
		6	Levantamento Planialtimétrico Cadastral com memorial descritivo e relatório técnico, cadastro técnico das unidades operacionais, cadastro técnico multifinalitário das redes do sistema de abastecimento de água, drenagem pluvial e do esgotamento sanitário e relatório diagnóstico das unidades (Versão Preliminar – Digital) e AS-BUILT.							
		7	Levantamento Planialtimétrico Cadastral com memorial descritivo e relatório técnico, cadastro técnico das unidades operacionais, cadastro técnico multifinalitário das redes do sistema de abastecimento de água, drenagem pluvial e do esgotamento sanitário e relatório diagnóstico das unidades (Versão Preliminar – Digital) e AS-BUILT para avaliação e validação e versões impressas do distrito de Brilhante.							
		8	Cadastro técnico multifinalitário das redes de esgotamento sanitário, abastecimento de água e drenagem pluvial e relatório diagnóstico (versão impressa e demais arquivos plotados).							
		9	Capacitação referente à atualização do cadastro de rede para as prefeituras.							
Desembolso (%)				10	20	20	0	35	15	

Lote	Município	Produto	Descrição	2025		2026								
				OUT	NOV	Mês								
						DEZ	JAN	FEB	MAR	ABR	MAI	JUN	JUL	AGO
4	Monte Alegre de Minas	1	Plano de Trabalho contendo a descrição das atividades e cronograma de execução discriminando as etapas e das datas para entrega dos resultados.											
		2	Levantamento Planialtimétrico Cadastral.											
		3	Cadastro Técnico das Unidades Operacionais.											
		4	Cadastro técnico multifinalitário das redes de abastecimento de água e relatório diagnóstico (Versão Preliminar – Digital) e AS-BUILT.											
		5	Cadastro técnico multifinalitário das redes de esgotamento sanitário e drenagem pluvial e relatório diagnóstico (Versão Preliminar – Digital) e AS-BUILT.											
		6	Levantamento Planialtimétrico Cadastral com memorial descritivo e relatório técnico, cadastro técnico das unidades operacionais, cadastro técnico multifinalitário das redes do sistema de abastecimento de água, drenagem pluvial e do esgotamento sanitário e relatório diagnóstico o das unidades (Versão Preliminar – Digital) e AS-BUILT para avaliação e validação e versões impressas do distrito de Balsamo.											
		7	Cadastro técnico multifinalitário das redes de esgotamento sanitário, abastecimento de água e drenagem pluvial e relatório diagnóstico (versão impressa e demais arquivos plotados).											
		8	Capacitação referente à atualização do cadastro de rede para as prefeituras.											
Desembolso (%)				10	20	20	0	35	15					

Situação até a presente data: Em execução.




**OBJETO DO PRESENTE INSTRUMENTO A PRESTAÇÃO DE SERVIÇOS DE CADASTRO TÉCNICO MULTIFINALITÁRIO DAS REDES DE ESGOTAMENTO SANITÁRIO, ABASTECIMENTO DE ÁGUA E DRENAGEM PLUVIAL NOS MUNICÍPIOS SELECIONADOS NA BACIA HIDROGRÁFICA DOS AFLUENTES MINEIROS DO BAIXO PARANAÍBA, NO ESTADO DE MINAS GERAIS CONFORME DESCRIÇÃO DO TERMO DE REFERÊNCIA ESPECÍFICO DESTES PROCESSO SELETIVO Nº 001/2025**

**PRODUTO 1**

**PLANO DE TRABALHO**

ATO CONVOCATÓRIO ABHA/PN3 Nº 001/2025  
 CONTRATO ABHA/PN3 Nº 014/2025





**1. INTRODUÇÃO**

Considerando o desenvolvimento das ações previstas no PPA 2025 do CBH Afluentes Mineiros do Baixo Paranaíba – Programa de Saneamento, sendo, o cadastro técnico dos sistemas de abastecimento de água potável, esgotamento sanitário e drenagem de águas pluviais, essencial para o diagnóstico das redes e unidades operacionais existentes de modo a subsidiar a elaboração de projetos visando a melhoria do sistema de abastecimento de água potável, esgotamento sanitário e drenagem pluvial nos municípios inseridos na Bacia Hidrográfica dos Afluentes Mineiros do Baixo Paranaíba.

Neste âmbito, a empresa Planal Tecnologia, Serviços e Engenharia Ltda, CNPJ nº 04.748.601/0001-38, vencedora do Processo Seletivo ABHA PN3 nº 001/2025, apresenta o PLANO DE TRABALHO para a prestação de serviços de cadastro técnico multifinalitário das redes de abastecimento de água, esgotamento sanitário e drenagem pluvial em municípios da Bacia Hidrográfica dos Afluentes Mineiros do Baixo Paranaíba, no Estado de Minas Gerais.

**2. OBJETO**

Conforme Ato Convocatório nº 001/2025 ABHA PN3, o objeto compreende o levantamento em campo dos elementos que compõem os sistemas de abastecimento de água, esgotamento sanitário e drenagem pluvial por meio de cadastro de suas redes com tecnologia GPR (GeoRadar), componentes, vetorização e plotagem dos produtos nos municípios de Cachoeira Dourada, Centralina, Tupaciguara (e nos distritos Balsamo e Brihante), e em Monte Alegre de Minas (e no Povoado Garcias), no Estado de Minas Gerais.

**3. OBJETIVO**

O presente documento visa apresentar à ABHA – GESTÃO DE ÁGUAS (Associação Multissetorial de Usuários de Recursos Hídricos de Bacias Hidrográficas) o PLANO DE TRABALHO da Empresa Planal Tecnologia, Serviços e Engenharia Ltda para a execução do objeto acima citado.

## Componente: EIXO 3 – PROGRAMAS E AÇÕES ESTRUTURAIS

### Subcomponente: 3.8. PROGRAMA DE SANEAMENTO AMBIENTAL

**Ação Programada:** 3.8.3. Ampliação da Coleta e da Disposição Final de Resíduos Sólidos Urbanos.

**Atividade:** 3.8.3.2. Desativação dos lixões existentes e recuperação das áreas degradadas pela disposição inadequada de resíduos.

**Descrição da Atividade:** Execução de atividades para desativação dos lixões existentes e recuperação das áreas degradadas pela disposição inadequada de resíduos.

**Justificativa:** Necessidade de erradicação de lixões ou vazadouros e recuperação das respectivas áreas degradadas pela disposição inadequada de resíduos. Uma vez que a disposição inadequada dos resíduos pode acarretar inúmeras consequências à qualidade das águas superficiais e subterrâneas de uma bacia hidrográfica, como por exemplo, o assoreamento de rios e a contaminação do lençol freático por componentes químicos e biológicos.

**Resultados esperados:** Execução de projetos de recuperação de áreas degradadas relacionados à disposição inadequada de resíduos em municípios inseridos na bacia dos Afluentes Mineiros do Baixo Paranaíba.

**Número do Ato Convocatório publicado:** ABHA/PN3 Nº 002/2025.

**Número do Contrato para execução da atividade:** Contrato ABHA Nº 006/2025.

**Valor da atividade prevista no PPA:** R\$1.500.000 (Um milhão e quinhentos mil reais).

**Valor da atividade contratada:** R\$1.595.391,00 (Um milhão, quinhentos e noventa e cinco mil e trezentos e noventa e um reais).

**Valor da atividade realizada em 2025:** R\$1.485.049,92 (Um milhão, quatrocentos e oitenta e cinco mil, quarenta e nove reais e noventa e dois centavos).

**Modalidade de aplicação:** Indireta de repasse.

**Resultados alcançados:** No exercício de 2025, foram executados os seguintes produtos no âmbito do Projeto de Recuperação de Áreas Degradadas: Produto 1 – Plano de Trabalho; Produto 2 – Compactação de Resíduos; Produto 4 – Reconformação de Talude; Produto 5 – Implantação do Sistema de Drenagem Pluvial; Produto 6 – Implantação do Sistema de Drenagem de Gases; e Produto 7 – Plano de Revegetação. Ressalta-se que o Produto 3 – Isolamento da Área teve sua conclusão postergada para o mês de fevereiro de 2026, em atendimento à solicitação formal do município de Tupaciguara, que demandou a ampliação do perímetro de cercamento previsto inicialmente no escopo do Projeto de Recuperação de Áreas Degradadas (PRAD). Tal adequação implicou a necessidade de revisão das dimensões e da execução dos serviços correspondentes, resultando na reprogramação do cronograma físico da referida etapa.

Em decorrência desse ajuste, a conclusão integral da execução do Projeto de Recuperação de Áreas Degradadas por disposição final inadequada de resíduos sólidos a céu aberto (lixão) no referido município ocorreu em fevereiro de 2026, com a finalização de todas as intervenções previstas, garantindo a adequada recuperação ambiental da área e o atendimento aos objetivos estabelecidos pelo projeto.

**Cronograma físico-financeiro:**

Objeto	Município	Produto	Descrição	2025		2026										
				Mês												
				OUT	NOV	DEZ	JAN	FEV	MAR	ABR	MAI	JUN	JUL			
-	-	1	Plano de Trabalho													
Execução do PRAD	Tupaciguara	2	Parecer Técnico do Plano de Trabalho objeto do Gerenciamento													
		3	Parecer Técnico da Execução do Projeto de Compactação dos Resíduos			2										
		4	Parecer Técnico da Execução do Isolamento da Área	2												
		5	Parecer Técnico da Reconfirmação de Talude			2										
		6	Parecer Técnico do Sistema de Drenagem Pluvial				2									
		7	Parecer Técnico do Sistema de Drenagem de Gases					2								
		8	Parecer Técnico da Execução do Plano de Revegetação						2							
		9	Relatório Termo de Aceite de Obra							2						

**Situação até a presente data: Finalizada.**





Execução do PRAD.

## GERENCIADORA DE PROJETOS

Para o desenvolvimento do Planejamento de Aplicação Plurianual, está prevista a atividade de gerenciamento de projetos, como meio de conferir organicidade e coerência entre os objetivos e metas e a operacionalização das ações.



Cadastro de Redes	Tupaciguara	2	Parecer Técnico do Plano de Trabalho objeto do Gerenciamento	1																		
		3	Reunião de alinhamento																			
		4	Parecer Técnico do Levantamento Planialtimétrico Cadastral e relatório diagnóstico.			1																
		5	Parecer Técnico do Cadastro Técnico das Unidades Operacionais do sistema de abastecimento de água, drenagem pluvial e do esgotamento sanitário e relatório diagnóstico das unidades.				1															
		6	Parecer Técnico do Cadastro técnico multifinalitário das redes de abastecimento de água e relatório diagnóstico (Versão Preliminar).					1														
		7	Parecer Técnico do Cadastro técnico multifinalitário das redes de esgotamento sanitário e drenagem pluvial e relatório diagnóstico (Versão Preliminar).						1													
		8	Parecer Técnico do Levantamento Planialtimétrico Cadastral e relatório técnico, do cadastro técnico das unidades operacionais e do cadastro técnico multifinalitário das redes do sistema de abastecimento de água, drenagem pluvial e do esgotamento sanitário (Versão Preliminar e Final) do distrito de Balsamo.							1												
		9	Parecer Técnico do Levantamento Planialtimétrico Cadastral e relatório técnico, do cadastro técnico das unidades operacionais e do cadastro técnico multifinalitário das redes do sistema de abastecimento de água, drenagem pluvial e do esgotamento sanitário (Versão Preliminar e Final) do distrito de Brilhante.									1										
		10	Parecer Técnico do Cadastro técnico multifinalitário das redes de esgotamento sanitário, abastecimento de água e drenagem pluvial e relatório diagnóstico (Versão Final).																			1
		11	Reunião final																			
	Monte Alegre de Minas	2	Parecer Técnico do Plano de Trabalho objeto do Gerenciamento	1																		
		3	Reunião de alinhamento																			
		4	Parecer Técnico do Levantamento Planialtimétrico Cadastral e relatório diagnóstico.			1																
		5	Parecer Técnico do Cadastro Técnico das Unidades Operacionais do sistema de abastecimento de água, drenagem pluvial e do esgotamento sanitário e relatório diagnóstico das unidades.				1															
		6	Parecer Técnico do Cadastro técnico multifinalitário das redes de abastecimento de água e relatório diagnóstico (Versão Preliminar).					1														
		7	Parecer Técnico do Cadastro técnico multifinalitário das redes de esgotamento sanitário e drenagem pluvial e relatório diagnóstico (Versão Preliminar).						1													
		8	Parecer Técnico do Levantamento Planialtimétrico Cadastral e relatório técnico, do cadastro técnico das unidades operacionais e do cadastro técnico multifinalitário das redes do sistema de abastecimento de água, drenagem pluvial e do esgotamento sanitário (Versão Preliminar e Final) do povoado Garcias.																			1
		9	Parecer Técnico do Cadastro técnico multifinalitário das redes de esgotamento sanitário, abastecimento de água e drenagem pluvial e relatório diagnóstico (Versão Final).																			
		10	Reunião final																			
		Atividades de Campo/Fiscalização			6	2	6	5	6	2	1	4	0	4								
RELATÓRIO MENSAL DE ATIVIDADES			1	1	1	1	1	1	1	1	1	1										
Percentual de pagamento (%)			10,25	9,80	10,25	10,16	10,25	9,80	9,71	10,08	9,62	10,08										
Percentual de pagamento acumulado (%)			10,25	20,05	30,31	40,47	50,72	60,52	70,23	80,31	89,92	100,00										

**Situação até a presente data:** Em execução.

### 3. CONSIDERAÇÕES

Seguindo com seu papel de Entidade Equiparada às funções de Agência de Bacia do CBH – PN3, a ABHA Gestão de Águas vem desenvolvendo suas funções na execução das ações previstas no Plano de Aplicação Plurianual – PAP, sejam elas relacionados a estudos, programas, projetos e obras para a melhoria e proteção dos recursos hídricos da Bacia dos Afluentes Mineiros do Baixo Paranaíba.

A equipe técnica e administrativa da ABHA têm dado suporte às demandas do CBH – PN3 com a organização e participação nas Plenárias, reuniões das Câmaras Técnicas e Grupos de Trabalho, visitas técnicas e acompanhamento de obras e serviços, na elaboração de Editais para diversos fins, na continuidade de ações em andamento, na discussão de implementação de ações previstas, no atendimento aos usuários dos recursos hídricos através dos canais de comunicação disponibilizado pela Entidade Equiparada como ainda no atendimento às demandas provenientes do Comitê.

Em decorrência das ações desenvolvidas, a ABHA Gestão de Águas efetuou, no exercício de 2025, desembolso no montante de R\$ 2.757.403,01 (dois milhões, setecentos e cinquenta e sete mil, quatrocentos e três reais e um centavo), valor que corresponde a 36,10% do total previsto no Plano de Aplicação Plurianual (PAP) para o referido exercício.

No que concerne à alocação dos recursos por eixo programático, constatou-se a seguinte execução financeira: 4,87% no Eixo 1 – Programas e Ações de Gestão, correspondente ao montante de R\$ 372.023,38 (Trezentos e setenta e dois mil, vinte e

três reais e trinta e oito centavos); 11,34% no Eixo 2 – Programas e Ações de Planejamento, equivalente a R\$ 865.957,17 (Oitocentos e sessenta e cinco mil, novecentos e cinquenta e sete reais e dezessete centavos); e 19,44% no Eixo 3 – Programas e Ações Estruturais, totalizando R\$ 1.485.049,92 (Um milhão, quatrocentos e oitenta e cinco mil, quarenta e nove reais e noventa e dois centavos).

Adicionalmente, registrou-se 0,45% referente ao desembolso destinado à Gerenciadora de Projetos, perfazendo o valor de R\$ 34.372,54 (Trinta e quatro mil, trezentos e setenta e dois reais e cinquenta e quatro centavos).

Dessa forma, apurou-se um saldo remanescente de R\$4.880.471,99 (Quatro milhões, oitocentos e oitenta mil, quatrocentos e setenta e um reais e noventa e nove centavos), já considerado na revisão do PAP 2025, com vistas ao seu remanejamento para as ações previstas no PAP 2026-2030, em conformidade com a Deliberação CBH – PN3 nº 85, de 27 de novembro de 2025.

Com relação ao avanço físico, das 9 (nove) atividades previstas no PAP 2025, todas foram iniciadas e executadas, conforme detalhamento apresentado neste relatório. Esse desempenho resultou em 100% de execução das ações programadas para o período.

Este relatório retrata com fidedignidade a execução física e financeira do Plano de Aplicação dos recursos da cobrança pelo uso dos recursos hídricos em âmbito da Bacia Hidrográfica dos Afluentes Mineiros do Baixo Paranaíba no exercício de 2025.

Araguari-MG, 25 de fevereiro de 2026.

SYLVIA  
CHRISTINA DE  
LIMA:0466643  
0636


Assinado de forma  
digital por SYLVIA  
CHRISTINA DE  
LIMA:04666430636  
Dados: 2026.02.25  
13:43:59 -03'00'

**SYLVIA CHRISTINA DE LIMA**  
Analista Ambiental  
ABHA Gestão de Águas

ANGELICA EULALIA  
FERNANDES SPIRANDELLI  
DE  
QUEIROZ:7448286687

Assinado de forma digital por  
ANGELICA EULALIA FERNANDES  
SPIRANDELLI DE  
QUEIROZ:7448286687  
Dados: 2026.02.25 17:17:17 -03'00'

**ANGÉLICA SPIRANDELLI**  
Diretora – Área Técnica  
ABHA Gestão de Águas

Documento assinado digitalmente  
 **RONALDO BRANDÃO BARBOSA**  
Data: 26/02/2026 14:02:44-0300  
Verifique em <https://validar.iti.gov.br>

**RONALDO BRANDÃO BARBOSA**  
Diretor - Presidente Interino  
ABHA Gestão de Águas

## Anexo

### Quadro do desembolso financeiro nas ações previstas no PAP 2025

PLANO PLURIANUAL DE APLICAÇÃO - PERÍODO 2025				1º Trimestre	2º Trimestre	3º Trimestre	4º Trimestre	Acumulado no período	Acumulado no período (%)	Saldo remanescente	
<b>1</b>	<b>EIXO 1 - Programas e Ações de Gestão</b>			<b>1.305.000</b>	<b>60.300,99</b>	<b>43.282,32</b>	<b>89.468,48</b>	<b>178.971,59</b>	<b>372.023,38</b>	<b>28,51%</b>	<b>932.976,62</b>
<b>1.1</b>	<b>1.A</b>	<b>PROGRAMA DE FORTALECIMENTO INSTITUCIONAL</b>		<b>430.000</b>	<b>59.475,62</b>	<b>41.974,66</b>	<b>85.684,80</b>	<b>65.611,56</b>	<b>252.746,64</b>	<b>58,78%</b>	<b>177.253,36</b>
<b>1.1.1</b>	<b>1.A.1</b>	<b>Apoio Institucional</b>		<b>430.000</b>	<b>59.475,62</b>	<b>41.974,66</b>	<b>85.684,80</b>	<b>65.611,56</b>	<b>252.746,64</b>	<b>58,78%</b>	<b>177.253,36</b>
1.1.1.1		1	Apoio ao desenvolvimento das atividades do CBH	200.000	12.009,62	34.959,66	57.757,20	65.286,56	170.013,04	85,01%	29.986,96
1.1.1.2		2	Constituição e desenvolvimento de programa de capacitação	80.000	-	-	-	-	-	0,00%	80.000,00
1.1.1.4		3	Apoio nas atividades de mobilização da população da bacia e articulação entre municípios	150.000	47.466,00	7.015,00	27.927,60	325,00	82.733,60	55,16%	67.266,40
<b>1.7</b>	<b>1.G</b>	<b>PROGRAMA DE MOBILIZAÇÃO SOCIAL</b>		<b>875.000</b>	<b>825,37</b>	<b>1.307,66</b>	<b>3.783,68</b>	<b>113.360,03</b>	<b>119.276,74</b>	<b>13,63%</b>	<b>755.723,26</b>
<b>1.7.1</b>	<b>1.G.1</b>	<b>Educação Ambiental em Recursos Hídricos</b>		<b>450.000</b>	<b>-</b>	<b>531,54</b>	<b>1.520,00</b>	<b>39.147,66</b>	<b>41.199,20</b>	<b>9,16%</b>	<b>408.800,80</b>
1.7.1.1		9	Elaboração da proposta do Plano de Educação Ambiental e material pedagógico	450.000	-	531,54	1.520,00	39.147,66	41.199,20	9,16%	408.800,80
<b>1.7.2</b>	<b>1.G.2</b>	<b>Comunicação Social</b>		<b>425.000</b>	<b>825,37</b>	<b>776,12</b>	<b>2.263,68</b>	<b>74.212,37</b>	<b>78.077,54</b>	<b>18,37%</b>	<b>346.922,46</b>
1.7.2.2		10	Elaboração do Plano de Comunicação e estabelecer canais de comunicação	425.000	825,37	776,12	2.263,68	74.212,37	78.077,54	18,37%	346.922,46
<b>2</b>	<b>EIXO 2 - Programas e Ações de Planejamento</b>			<b>4.300.000</b>	<b>1.063,08</b>	<b>1.264,83</b>	<b>586,49</b>	<b>863.042,77</b>	<b>865.957,17</b>	<b>20,14%</b>	<b>3.434.042,83</b>
<b>2.6</b>	<b>1.F</b>	<b>PROGRAMA DE CONSERVAÇÃO AMBIENTAL E USO SUSTENTÁVEL DOS RECURSOS HÍDRICOS</b>		<b>500.000</b>	<b>-</b>	<b>809,60</b>	<b>531,54</b>	<b>-</b>	<b>1.341,14</b>	<b>0,27%</b>	<b>498.658,86</b>
<b>2.6.3</b>	<b>1.F.3</b>	<b>Apoio ao Controle e Prevenção da Erosão e Assoreamento dos Rios</b>		<b>500.000</b>	<b>-</b>	<b>809,60</b>	<b>531,54</b>	<b>-</b>	<b>1.341,14</b>	<b>0,27%</b>	<b>498.658,86</b>
2.6.3.1		13	Seleção de bacias para unidades demonstrativas e de iniciativas de projetos exitosos para a conservação do solo	500.000	-	809,60	531,54	-	1.341,14	0,27%	498.658,86
<b>2.14</b>	<b>3.F</b>	<b>PROGRAMA DE SANEAMENTO</b>		<b>3.800.000</b>	<b>1.063,08</b>	<b>455,23</b>	<b>54,95</b>	<b>863.042,77</b>	<b>864.616,03</b>	<b>22,75%</b>	<b>2.935.383,97</b>
<b>2.14.1</b>	<b>3.F.1</b>	<b>Estudos, Planos e Projetos para o Setor de Saneamento Ambiental</b>		<b>3.800.000</b>	<b>1.063,08</b>	<b>455,23</b>	<b>54,95</b>	<b>863.042,77</b>	<b>864.616,03</b>	<b>22,75%</b>	<b>2.935.383,97</b>
2.14.1.2		15	Elaboração de estudos, planos e projetos para implantação, melhorias e expansão de obras relativas aos sistemas de saneamento básico	3.800.000	1.063,08	455,23	54,95	863.042,77	864.616,03	22,75%	2.935.383,97
<b>3</b>	<b>EIXO 3 - Programas e Ações Estruturais</b>			<b>1.500.000</b>	<b>-</b>	<b>354,99</b>	<b>64.366,85</b>	<b>1.420.328,08</b>	<b>1.485.049,92</b>	<b>99,00%</b>	<b>14.950,08</b>
<b>3.8</b>	<b>2.A</b>	<b>PROGRAMA DE SANEAMENTO AMBIENTAL</b>		<b>1.500.000</b>	<b>-</b>	<b>354,99</b>	<b>64.366,85</b>	<b>1.420.328,08</b>	<b>1.485.049,92</b>	<b>99,00%</b>	<b>14.950,08</b>
<b>3.8.3</b>	<b>2.A.3</b>	<b>Ampliação da Coleta e da Disposição Final de Resíduos Sólidos Urbanos</b>		<b>1.500.000</b>	<b>-</b>	<b>354,99</b>	<b>64.366,85</b>	<b>1.420.328,08</b>	<b>1.485.049,92</b>	<b>99,00%</b>	<b>14.950,08</b>
3.8.3.2		17	Desativação dos lixões existentes e recuperação das áreas degradadas pela disposição inadequada de resíduos	1.500.000	-	354,99	64.366,85	1.420.328,08	1.485.049,92	99,00%	14.950,08
<b>GERENCIADORA DE PROJETOS</b>				<b>532.875</b>	<b>531,54</b>	<b>-</b>	<b>-</b>	<b>33.841,00</b>	<b>34.372,54</b>	<b>6,45%</b>	<b>498.502,46</b>
<b>TOTAL</b>				<b>7.637.875</b>	<b>61.895,61</b>	<b>44.902,14</b>	<b>154.421,82</b>	<b>2.496.183,44</b>	<b>2.757.403,01</b>	<b>36,10%</b>	<b>4.880.471,99</b>
<b>SALDO PARA OPORTUNIDADE DE INVESTIMENTOS (R\$)</b>				<b>3.835.955</b>							

## 90 - Deliberação nº 90 16 de março de 2026 - Relatório de Execução do Plano de Aplicação PI

Código do documento ddfb67e4-d496-4971-a986-173b09601470



### Assinaturas



Elaine Aparecida Santos Oliveira  
WhatsApp: +55349\*\*\*6776  
Assinou



### Eventos do documento

#### 24 Mar 2026, 15:32:51

Documento ddfb67e4-d496-4971-a986-173b09601470 **criado** por FABRÍCIA MIRANDA GODOI (c761b1d1-3040-4dc2-8260-51d58d5a3036). Email:comite.pn3@agenciaabha.com.br. - DATE\_ATOM: 2026-03-24T15:32:51-03:00

#### 24 Mar 2026, 15:34:27

Assinaturas **iniciadas** por FABRÍCIA MIRANDA GODOI (c761b1d1-3040-4dc2-8260-51d58d5a3036). Email: comite.pn3@agenciaabha.com.br. - DATE\_ATOM: 2026-03-24T15:34:27-03:00

#### 24 Mar 2026, 17:04:15

ELAINE APARECIDA SANTOS OLIVEIRA **Assinou** WhatsApp: +553499\*\*\*6776 - IP: 189.59.4.35 (iesaveiculos35.static.gvt.net.br porta: 27770) - **Geolocalização: -30.0358562 -51.2218186** - Documento de identificação informado: 806.285.161-34 - DATE\_ATOM: 2026-03-24T17:04:15-03:00

### Hash do documento original

(SHA256):70e4391adb4697f7fe88f160eb09d80406e89d38a10df4f8cd72732db521d708  
(SHA512):9e4373a09f33e6e1c065626bab7e8510d35e48d79b9fab072e6568c1d88e06934899c2ea309fc644fb3d744067a89cdc08151fac4e0532a7d5dd81839e26478d

Esse log pertence **única e exclusivamente** aos documentos de HASH acima



Esse documento está assinado e certificado pela D4Sign

**Integridade certificada no padrão ICP-BRASIL**

Assinaturas eletrônicas e físicas têm igual validade legal, conforme **MP 2.200-2/2001** e **Lei 14.063/2020**.