










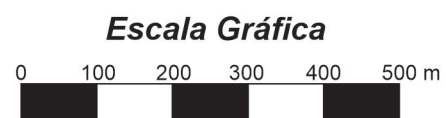


### Legenda

-  Argila avermelhada
-  Solos derivados de rochas cálcio-xisto
-  Área reabilitada com uso de material estéril - Argila e revegetada
-  Contato estratigráfico inferido
-  Limite de Área de Preservação Permanente - APP
-  Sentido do fluxo hídrico subterrâneo
-  Cavas lavradas e reabilitadas
-  Cavas lavradas com água
-  Drenagem Natural
-  Estrada existente
-  Limite da UTM
-  Processo ANM 833.436/2011


 PROJEÇÃO UNIVERSAL  
 TRANSVERSA DE MERCATOR  
 DATUM OFICIAL - WGS-84  
 MERIDIANO CENTRAL 45° WGr



### Desenho 2 - Situação Futura

#### MAPA GEOLÓGICO PROCESSO ANM 833.436/2011

TITULAR DO PROCESSO DNPM MINERCAL METALURGIA LTDA.	MUNICÍPIO: BARROSO - MG
LOCAL: ÁGUA FRIA	DISTRITO ZONA RURAL
OBJETIVO: OUTORGA PARA EXTRAÇÃO MINERAL EM CAVA ALUVIONAR	
ESCALA: 1:10.000	DATA MAIO / 2024
RESPONSÁVEL TÉCNICO: MOISÉS PERILLO - CREA 71.183/D	DATUM REFERENCIAL: WGS - 84