



DELIBERAÇÃO CBH AMAP Nº 77, DE 05 DE MARÇO DE 2026

Aprova o Relatório Anual de Execução do Plano de Aplicação Plurianual, exercício 2025, da Entidade Equiparada – ABHA Gestão de Águas.

O Comitê da Bacia Hidrográfica dos Afluentes Mineiros do Alto Paranaíba (CBH Amap), no uso de suas atribuições que lhe são conferidas pelo Regimento Interno;

Considerando o Indicador 1 – Secretaria Executiva, Subindicador transparência e Disponibilidade de Informação – item 27, do Plano de Trabalho anexo ao Contrato de Gestão Igam nº 004/2024;

DELIBERA

Art. 1º Aprova o Relatório Anual de Execução do Plano de Aplicação Plurianual da Entidade Equiparada ABHA Gestão de Águas, referente ao exercício de 2025, anexo único.

Art. 2º Esta Deliberação entra em vigor na data de sua aprovação.



Patrocínio – MG, 05 de março de 2026.

Diego Cavalcante Mota
Presidente CBH AMAP PN1



ANEXO ÚNICO

 Avenida Marciano Pires, 629
Bairro: Industrial
CEP: 38740 - 500. Patrocínio/MG

 comite.amap@agenciaabha.com.br
 (34) 9 9837 0937



**RELATÓRIO DE EXECUÇÃO DO PLANO
PLURIANUAL DE APLICAÇÃO DOS RECURSOS
FINANCEIROS DA COBRANÇA PELO USO DOS
RECURSOS HÍDRICOS DA BACIA DOS
AFLUENTES MINEIROS DO ALTO PARANAÍBA
(PN1)**

Contrato de Gestão 004/2024

Ano base: 2025

**ARAGUARI-MG
FEVEREIRO DE 2026**

SUMÁRIO

1. INTRODUÇÃO	3
2. PLANO PLURIANUAL DE APLICAÇÃO 2025	4
Componente: EIXO 1 – PROGRAMAS E AÇÕES DE GESTÃO	6
Subcomponente: 1.1. PROGRAMA DE FORTALECIMENTO INSTITUCIONAL	7
Subcomponente: 1.7. PROGRAMA DE MOBILIZAÇÃO SOCIAL	12
Componente: EIXO 2 – PROGRAMAS E AÇÕES DE PLANEJAMENTO	15
Subcomponente: 2.6. PROGRAMA DE DE CONSERVAÇÃO AMBIENTAL E USO SUSTENTÁVEL DOS RECURSOS HÍDRICOS	15
Subcomponente: 2.13. PROGRAMA DE SANEAMENTO	17
Componente: EIXO 3 – PROGRAMAS E AÇÕES ESTRUTURAIS	24
Subcomponente: 3.8. PROGRAMA DE SANEAMENTO AMBIENTAL	24
GERENCIADORA DE PROJETOS	26
3. CONSIDERAÇÕES	32
Anexo – Quadro do desembolso financeiro nas ações previstas no PPA 2025	34

1. INTRODUÇÃO

A água é considerada um bem de domínio público, limitado e dotado de valor econômico. A Lei 9.433 promulgada em 8 de janeiro de 1997, prevê que a gestão dos recursos hídricos deve proporcionar os usos múltiplos das águas, de forma descentralizada e participativa, devendo contar com a participação do Poder Público, dos usuários e das comunidades.

A Lei das Águas aponta os instrumentos que tornam viáveis a gestão dos recursos hídricos. Os cinco instrumentos elencados na Política Nacional de Recursos Hídricos - PNRH são interdependentes, por possuírem diferentes objetivos de aplicação, que devidamente implementados na bacia se complementam para garantir a melhoria da qualidade e quantidade dos recursos hídricos.

Dentre os instrumentos da Política Estadual de Recursos Hídricos, destacam-se os seguintes: O plano de recursos hídricos; O enquadramento dos corpos de água em classes, segundo os usos preponderantes; A cobrança pelo uso dos recursos hídricos; A outorga do direito de uso dos recursos hídricos; e o Sistema de Informações sobre Recursos Hídricos.

Esses instrumentos de gestão são fortemente interdependentes e complementares, do ponto de vista conceitual, e têm por objetivo comum a promoção da proteção e recuperação das águas de uma bacia hidrográfica, cuja expressão física é o conjunto de investimentos a serem realizados. A implementação desses instrumentos de gestão demanda não só de capacidades técnicas, políticas e institucionais, mas requer também participação e aceitação por parte dos atores envolvidos, dentro da compreensão de que haverá um benefício coletivo global.

A Cobrança pelo Uso de Recursos Hídricos foi instituída em Minas Gerais pela Lei 13.199, de 29 de janeiro de 1999, tendo sido regulamentada no âmbito do Estado pelo Decreto 48.160 de 24 de março de 2021.

A Cobrança não é um imposto, mas uma remuneração pelo uso de um bem público, cujo preço é fixado a partir da participação dos usuários da água, da sociedade civil e do Poder Público.

A cobrança tem por objetivo:

- I) dar ao usuário uma indicação do real valor da água;
- II) incentivar o uso racional da água; e
- III) obter recursos financeiros para recuperação das bacias hidrográficas do País.

No que se refere à cobrança pelo uso da água, compete aos Comitês de Bacia Hidrográfica o estabelecimento de critérios e normas e o encaminhamento da proposta da

metodologia de cálculo e dos valores da cobrança ao Conselho Estadual de Recursos Hídricos de Minas Gerais – CERH-MG para aprovação.

Os recursos arrecadados com a Cobrança pelo Uso da Água serão aplicados integralmente na bacia onde foram gerados.

Para a aplicação dos recursos no âmbito da Bacia dos Afluentes Mineiros do Alto Paranaíba, toma-se como referência o Plano Diretor de Recursos Hídricos – PARH PN1, elaborado em 2013 e aprovado pelo CBH Amap em 2017. O documento tem como finalidade nortear as ações no campo político e fornecer instrumentos que subsidiem a atuação da Agência de Bacia nas dimensões administrativa e operacional.

Para gerenciar os programas do Plano Diretor e estabelecer diretrizes para aplicação e destinação dos valores oriundos da cobrança pelo uso dos recursos hídricos, visando investimentos em ações estruturais, otimização da aplicação dos recursos, aperfeiçoamento da gestão e melhoria da qualidade e da disponibilidade de água na Bacia, a ABHA, no exercício de sua função como Entidade Equiparada do Comitê dos Afluentes Mineiros do Alto Paranaíba, elaborou uma versão preliminar do PPA para o ano de 2025. Após tramitar por diversas instâncias do Comitê, o documento foi aprovado em plenária pela Deliberação CBH Amap nº 67, de 18 de dezembro de 2024.

2. PLANO PLURIANUAL DE APLICAÇÃO 2025

O Plano Plurianual de Aplicação (PPA) é um instrumento de orientação dos estudos, planos, programas, projetos e ações que devem ser executados com recursos da Cobrança pelo Uso dos Recursos Hídricos em toda a Bacia Hidrográfica dos Afluentes Mineiros do Alto Paranaíba, no período de janeiro a dezembro de 2025. O PPA procura contemplar atividades orientando-se pelas seguintes vertentes: ações institucionais e de gestão; ações relacionadas à proteção, preservação, conservação e recuperação de mananciais; ações concernentes à qualidade da água, as quais envolvem sistemas de abastecimento e saneamento urbano; e ainda ações de fortalecimento institucional no âmbito de capacitações e treinamento, mobilização, comunicação social e educação ambiental com foco em recursos hídricos.

Importante ressaltar que o PPA é um instrumento de natureza estratégica, priorizando a necessidade de intervenções em áreas de criticidade e vulnerabilidade que, direta ou indiretamente, afetam a disponibilidade quantitativa e qualitativa dos recursos hídricos no âmbito da Bacia Hidrográfica, conforme apontado pelo Plano Diretor de Recursos Hídricos (PARH Amap). Constitui-se, pois, como ferramenta gerencial de capital importância para a

implementação da Gestão Integrada dos Recursos Hídricos na Bacia dos Afluentes Mineiros do Alto Paranaíba, abrindo possibilidades para intervenções estruturais que tragam impactos positivos à manutenção da qualidade e da quantidade dos recursos hídricos, além da continuidade de articulação dos segmentos da bacia e o seu empoderamento para a gestão.

Seu objetivo é apoiar e fortalecer o CBH Amap, viabilizar o cumprimento da Agenda Anual do Comitê através do Programa de Fortalecimento Institucional do CBH Amap e implementar as medidas propostas no PARH Amap.

Os investimentos programados no PPA 2025 foram divididos em três eixos/componentes, subdivididos em ações de gestão ou de planejamento, e até mesmo de natureza estrutural, compondo os Programas instituídos pelo Comitê a partir das ações previstas no Plano Diretor de Recursos Hídricos.

PLANO PLURIANUAL DE APLICAÇÃO - PERÍODO 2025				
Valores expressos em R\$ 1,00				
1	EXO 1 - Programas e Ações de Gestão			
Indicador/ Rubrica	ID PARH		2.025	TOTAL
1.1	1.A	PROGRAMA DE FORTALECIMENTO INSTITUCIONAL	225.000	225.000
1.1.1	1.A.1	Apoio Institucional		
1.1.1.1		Apoio ao desenvolvimento das atividades do CBH	165.000	165.000
1.1.1.2		Constituição e desenvolvimento de programa de capacitação	25.000	25.000
1.1.1.4		Apoio nas atividades de mobilização da população da bacia e articulação entre municípios	35.000	35.000
1.7	1.G	PROGRAMA DE MOBILIZAÇÃO SOCIAL	875.000	875.000
1.7.1	1.G.1	Educação Ambiental em Recursos Hídricos		
1.7.1.1		Elaboração da proposta do Plano de Educação Ambiental e material pedagógico	450.000	450.000
1.7.2	1.G.2	Comunicação Social		
1.7.2.2		Elaboração do Plano de Comunicação e estabelecer canais de comunicação	425.000	425.000
SUBTOTAL EIXO 1			1.100.000	1.100.000
2	EIXO 2 - Programas e Ações de Planejamento			
Indicador/ Rubrica	ID PDRH		2.025	TOTAL
2.6.	1.F	PROGRAMA DE CONSERVAÇÃO AMBIENTAL E USO SUSTENTÁVEL DOS RECURSOS HÍDRICOS	500.000	500.000
2.6.3.	1.F.3	Apoio ao Controle e Prevenção da Erosão e Assoreamento dos Rios		
2.6.3.1.		Seleção de bacias para unidades demonstrativas e de iniciativas de projetos exitosos para a conservação do solo	500.000	500.000
2.13.	3.F	PROGRAMA DE SANEAMENTO	4.680.000	4.680.000
2.13.1.	3.F.1	Estudos, Planos e Projetos para o Setor de Saneamento Ambiental		
2.13.1.2		Elaboração de estudos, planos e projetos para implantação, melhorias e expansão de obras relativas aos sistemas de saneamento básico	4.680.000	4.680.000
SUBTOTAL EIXO 2			5.180.000	5.180.000
3	EXO 3 - Programas e Ações Estruturais			
Indicador/ Rubrica	ID PDRH		2.025	TOTAL
3.8	2.A	PROGRAMA DE SANEAMENTO AMBIENTAL	350.000	350.000
3.8.3	2.A.3	Ampliação da Coleta e da Disposição Final de Resíduos Sólidos Urbanos		
3.8.3.2		Desativação dos lixões existentes e recuperação das áreas degradadas pela disposição inadequada de resíduos.	350.000	350.000
SUBTOTAL EIXO 3			350.000	350.000
Gerenciadora de Projetos			414.750	414.750
TOTAL			7.044.750	7.044.750
SALDO PARA OPORTUNIDADE DE INVESTIMENTOS (R\$)			5.732.342	

A seguir estão demonstradas as atividades previstas no Plano Plurianual de Aplicação com o descritivo das ações planejadas e previstas no Plano Plurianual de Aplicação e a situação do andamento da execução no exercício de 2025.

Componente: EIXO 1 – PROGRAMAS E AÇÕES DE GESTÃO

Subcomponente: 1.1. PROGRAMA DE FORTALECIMENTO INSTITUCIONAL

Ação Programada: 1.1.1. Apoio institucional

Atividade: 1.1.1.1 Apoio técnico ao desenvolvimento das atividades do CBH PN1.

Descrição da Atividade: Atividades essenciais ao suporte e apoio do serviço de secretariado, e pelas demais despesas decorrentes para sua funcionalidade.

Justificativa: Atendimento às necessidades operacionais do CBH PN1.

Resultados esperados: Suporte do serviço de secretariado em atendimento às necessidades operacionais do CBH PN1.

Número do Ato Convocatório publicado: Não houve.

Número do Contrato para execução da atividade: Não houve.

Valor da atividade prevista no PPA: R\$165.000,00 (cento e sessenta e cinco mil reais).

Valor da atividade realizada em 2025: R\$39.620,44 (trinta e nove mil, seiscentos e vinte reais e quarenta e quatro centavos).

Modalidade de aplicação: Indireta de repasse.

Resultados alcançados: Operacionalização da sede do Comitê.

Cronograma físico-financeiro: As atividades e produtos desenvolvidos e contratados nesta ação são de pronto pagamento, neste caso está sendo cumprido integralmente o cronograma físico e financeiro desta ação.

Situação até a presente data: Em execução.

Ação Programada: 1.1.1. Apoio institucional

Atividade: 1.1.1.2. Constituição e desenvolvimento de programa de capacitação.

Descrição da Atividade: Atividades que serão desenvolvidas para condução de capacitações aos conselheiros relacionadas à gestão dos recursos hídricos.

Justificativa: Programa de capacitação continuada dos representantes do CBH e câmaras técnicas.

Resultados esperados: Desenvolver e implementar um Programa de Capacitação e apoiar eventos de capacitação de membros do CBH PN1.

Número do Ato Convocatório publicado: Não houve.

Número do Contrato para execução da atividade: Não houve.

Valor da atividade prevista no PPA: R\$25.000,00 (vinte e cinco mil reais).

Valor da atividade realizada em 2025: Não houve.

Modalidade de aplicação: Indireta de repasse.

Resultados alcançados: Foram realizadas capacitações aos membros do Comitê, incluindo o apoio do CBH Amap na realização do V Workshop – Elaboração de Planos Municipais de Saneamento Básico. O evento teve como objetivo orientar os municípios quanto à elaboração e revisão dos PMSBs, tema essencial para o fortalecimento da gestão do saneamento.

Cronograma físico-financeiro: As atividades e produtos desenvolvidos e contratados nesta ação são de pronto pagamento, neste caso sendo cumprido integralmente o cronograma físico e financeiro desta ação.

Situação até a presente data: Em execução.



V Workshop
Elaboração de Planos Municipais de Saneamento Básico

12/12
sexta-feira
7:30 às 16h

Local: Universidade Federal de Uberlândia - Avenida João Naves de Ávila, 2121, Auditório 30 - Uberlândia (MG) - 38400-902

Realização: GOVERNO DE MINAS
AQUI O TRENH PROSPERA.

Apoio: CBH, CBH-PN3, ABHA, RIDES, CIDES, UFU

Folder de divulgação do evento.

Ação Programada: 1.1.1. Apoio institucional

Atividade: 1.1.1.4. Apoio nas atividades de mobilização da população da bacia e articulação entre municípios.

Descrição da Atividade: Ação prevista, dentro da rotina operacional, para a promoção de maior alcance das atividades do Comitê junto à sociedade, em especial junto aos demais atores e entidades associadas direta e/ou indiretamente à gestão e gerenciamento de recursos hídricos.

Justificativa: Atendimento às necessidades operacionais do CBH PN1 para maior alcance das atividades junto à mobilização social.

Resultados esperados: Maior alcance das atividades do Comitê junto à sociedade.

Número do Ato Convocatório publicado: Não houve.

Número do Contrato para execução da atividade: Não houve.

Valor da atividade prevista no PPA: R\$35.000,00 (trinta e cinco mil reais).

Valor da atividade realizada em 2025: R\$10.000,00 (dez mil reais).

Modalidade de aplicação: Indireta de repasse.

Resultados alcançados: Destaca-se a participação dos membros no 26º Encontro Nacional de Comitês de Bacias Hidrográficas (ENCOB), realizado em Vitória/ES. O Comitê integrou o estande Conexão Paranaíba, junto aos demais comitês afluentes do Rio Paranaíba, ao Comitê da Bacia Hidrográfica do Rio Araguari e ao Comitê da Bacia Hidrográfica dos Afluentes Mineiros do Baixo Paranaíba. Nesse espaço, foram apresentadas as ações desenvolvidas na região, fortalecendo a integração interestadual e promovendo diálogos com gestores, técnicos e representantes da sociedade civil de todo o país.

Além disso, houve participação na Oficina Participativa sobre a Qualidade da Água, realizada em 15 de outubro de 2025, no Auditório do Sindicato Rural de Patrocínio. A oficina constituiu etapa essencial para a elaboração do Enquadramento, documento que orientará, nos próximos anos, as ações voltadas à despoluição e à manutenção da qualidade da água dos rios da bacia. A iniciativa favoreceu o diálogo entre membros do Comitê, instituições parceiras, usuários de recursos hídricos e representantes da comunidade local.

Cronograma físico-financeiro: Não houve.

Situação até a presente data: Em disponibilidade.





Fotos do evento - ENCOB 2025.

QUALIDADE DAS ÁGUAS
ENQUADRAMENTO NA PRÁTICA

**VENHA DEBATER
A QUALIDADE DA
ÁGUA DA SUA
REGIÃO**

Data: 15/10/25

Horário: 08h30 às 12h

Local: Parque de exposições –
Auditório do Sindicato Rural
de Patrocínio -MG

Av. Marciano Pires, 625, Distrito
Industrial, Patrocínio - MG

Logotipos patrocinadores: CBH ARAGUARI, CBH, Igam, ABHA.

Folder de divulgação do evento.



Fotos do evento - Oficina Participativa sobre a Qualidade da Água.

Subcomponente: 1.7. PROGRAMA DE MOBILIZAÇÃO SOCIAL

Ação Programada: 1.7.1. Educação Ambiental em Recursos Hídricos

Atividade: 1.7.1.1. Elaboração da proposta do Plano de Educação Ambiental e material pedagógico.

Descrição da Atividade: Desenvolvimento de ações de sensibilização e de educação ambiental voltada aos recursos hídricos, de forma a mobilizar a sociedade civil, usuários e poder público para o uso racional e a proteção dos recursos hídricos.

Justificativa: Sensibilizar e mobilizar a sociedade civil, os usuários e o poder público na questão do uso racional da Água. Pois, a elaboração de materiais pedagógicos, a capacitação de multiplicadores e o apoio a programas de educação ambiental com foco em recursos hídricos são algumas das principais atividades voltadas à disseminação e ao intercâmbio de informações.

Resultados esperados: Elaboração de uma proposta pedagógica (planos de educação ambiental). Capacitação através da realização de oficinas técnicas, sobre a proteção dos recursos hídricos. Apoiar institucionalmente programas de educação ambiental já existentes nas unidades de federação da bacia por meio da elaboração e impressão de material educativo contendo informações sobre o uso sustentável dos recursos hídricos.

Número do Ato Convocatório publicado: ABHA/PN1 Nº 003/2025.

Número do Contrato para execução da atividade: CONTRATO ABHA Nº 009/2025.

Valor da atividade prevista no PPA: R\$450.000,00 (quatrocentos e cinquenta mil reais).

Valor da atividade contratada: R\$410.923,60 (quatrocentos e dez mil, novecentos e vinte e três reais e sessenta centavos).

Valor da atividade realizada em 2025: R\$41.872,90 (quarenta e um mil, oitocentos e setenta e dois reais e noventa centavos).

Modalidade de aplicação: Indireta de repasse.

Resultados alcançados: Em 2025, foi entregue e aprovado o Produto 1 – Plano de Trabalho. O Produto 2 – Diagnóstico encontra-se em fase de elaboração, contemplando a coleta de informações sobre educação ambiental na bacia, realizada por meio de formulários e visitas presenciais aos municípios.

Durante a etapa de licitação, ocorreram atrasos em função do elevado volume de documentos e recursos apresentados, o que postergou o início do estudo e resultou na conclusão, em 2025, apenas do Produto 1. Além disso, a baixa adesão às respostas dos formulários do diagnóstico impossibilitou a finalização do Produto 2 em 2025. Esse cenário impactou de forma significativa o andamento do projeto e, conseqüentemente, o cronograma de desembolso previamente estabelecido.

Cronograma físico-financeiro:

Produto	Descrição do Produto	2025				2026				
		Mês								
		AGO	SET	OUT	NOV	DEZ	JAN	FEV	MAR	ABR
1	Plano de Trabalho									
2	Diagnóstico participativo									
3	Prognóstico									
4	PEA Consolidado									
5	Resumo Executivo									
Desembolso (%)		0%	10%	10%	10%	10%	40%	70%	70%	100%

Situação até a presente data: Em elaboração.



Produto 01: Plano de Trabalho.

Ação Programada: 1.7.2. Mobilização social da população

Atividade: 1.7.2.2. Elaboração do Plano de Comunicação e estabelecimento de canais de comunicação.

Descrição da Atividade: Difusão de informação que permitam que a população tenha conhecimento e possa se envolver com as ações realizadas na Bacia Hidrográfica com a sua gestão compartilhada através do CBH PN1. É necessário que a participação seja ampliada tanto para as organizações representadas pelos conselheiros, quanto para a Bacia Hidrográfica e seus segmentos.

Justificativa: Os canais de comunicação devem permitir a troca de informações entre os agentes envolvidos, publicação atualizada dos planos, projetos e ações intervenientes na gestão de recursos hídricos e a divulgação do tema para sociedade com fins participativos e educacionais. A elaboração de um plano de comunicação, com intuito de divulgar e identificar novos meios de veiculação de notícias relacionadas ao CBH PN1, represente uma iniciativa que deverá render resultados satisfatórios na troca de informações entre os agentes envolvidos.

Resultados esperados: Elaboração de um plano de comunicação. Contratação de um desenvolvedor de web para criar a página eletrônica do CBH PN1. Estabelecimento de canais

de comunicação.

Número do Ato Convocatório publicado: Processo Seletivo Conjunto Nº 015/2025 e Nº 016/2025.

Número do Contrato para execução da atividade: Estabelecimento de canais de Comunicação - Agência Midiática LTDA - Contrato 013/2025 / Desenvolvimento de Website - Dois Comunicação - Contrato 010/2025.

Valor da atividade prevista no PPA: R\$425.000 (quatrocentos e vinte e cinco mil reais).

Valor da atividade contratada: R\$501.613,00 (quinhentos e um mil e seiscentos e treze reais).

Valor da atividade realizada em 2025: R\$73.135,46 (setenta e três mil, cento e trinta e cinco mil reais e quarenta e seis centavos).

Modalidade de aplicação: Indireta de repasse.

Resultados alcançados: O desenvolvimento do site do Comitê foi concluído em novembro de 2025. As redes sociais institucionais também foram criadas, e as atividades de comunicação vêm sendo realizadas de forma contínua desde setembro de 2025. Atualmente, o Plano de Comunicação encontra-se em fase final de elaboração. Foi elaborado e impresso 1.000 unidades de um Folder Institucional sobre o CBH Amap, conforme abaixo:



COBRANÇA PELO USO DA ÁGUA: INVESTIMENTO NO FUTURO

Para garantir água para todos, a Política Nacional de Recursos Hídricos conta com instrumentos legais, e a Cobrança pelo Uso da Água é um deles. Longe de ser um imposto, é a remuneração pelo uso de um bem público finito, com três objetivos claros:

- Incentivar o uso racional, valorizar a água para estimular a economia e a eficiência.
- Gerar recursos para a bacia: todo valor arrecadado é reinvestido integralmente na própria região, em projetos e obras de recuperação e gestão.
- Reconhecer o valor da água: reforçar que a água é um recurso valioso e limitado.

No CBH Amap, esse instrumento já é uma realidade. A metodologia das valências de cobrança foram renovadas democraticamente pelo Comitê em 3 de setembro de 2021 e reformuladas pelo Conselho Estadual de Recursos Hídricos de Minas Gerais (CERH-MG) no mesmo ano.

Quem usa a água, contribui. Os recursos vão para a bacia em ações concretas como despoluição, reflorestamento e tecnologias que economizam água.

A cobrança pelo uso da água não é uma taxa, é um instrumento de gestão que estimula o uso consciente, financia ações de preservação e fortalece a atuação dos Comitês de Bacia na construção de um futuro com segurança hídrica para todos.

Aponte a câmera do celular e confira mais sobre a nossa atuação.

Avenida Marciano Pires, 629
 Bairro Industrial - CEP 38740 - 500
 Patrocínio - Minas Gerais

comite.amap@agenciaabha.com.br

34 98837-0937 | @cbh_amap | @cbhmap.org.br

COMITÊ DA BACIA HIDROGRÁFICA DOS AFLUENTES MINEIROS DO ALTO PARANAÍBA

CONHEÇA NOSSA BACIA

Um Comitê de Bacia Hidrográfica é um órgão colegiado que reúne representantes do poder público, da sociedade civil e de usuários de água para gerenciar os recursos hídricos de uma determinada bacia. De forma simplificada, é como se fosse um "parlamento das águas", onde as decisões sobre o uso, a preservação e a recuperação dos rios, lagos e aquíferos são tomadas de forma democrática e descentralizada.

CONHEÇA O CBH AMAP

O Comitê de Bacia Hidrográfica dos Afluentes Mineiros do Alto Paranaíba (CBH Amap), também conhecido como CBH(PN), é um marco na gestão dos recursos hídricos em Minas Gerais.

Sua história começou em 2 de fevereiro de 2005, instituído pelo Decreto Estadual nº 43.938 com o nome de CBH do Rio Dourados. Três anos depois, em 19 de março de 2008, o Decreto nº 44.700 trouxe o nome atual, consolidando sua identidade. A sigla (PN) segue a nomenclatura mineira, que identifica os comitês pela sua relação com as bacias federais e sua localização.

REPRESENTATIVIDADE E FORÇA COLETIVA

O CBH Amap é um exemplo de gestão democrática, contando com 64 membros entre titulares e suplentes. O Plenário, órgão do Comitê, é composto por representantes do Poder Público Estadual, do Poder Público Municipal, dos Usuários de Recursos Hídricos e da Sociedade Civil. Essa diversidade garante que a voz da água e de todos que dela dependem seja ouvida e valorizada em cada decisão.

MUNICÍPIOS QUE COMPÕEM A BACIA

Abadia dos Dourados	Lagamar
Araguari	Lagoa Formosa
Araporã	Monte Carmelo
Carmo do Paranaíba	Nova Ponte
Cascalho Rico	Paracatu
Coromandel	Patos de Minas
Cruzeiro da Fortaleza	Patrocínio
Douradosquara	Presidente Olegário
Estrela do Sul	Rio Paranaíba
Grupara	Romaria
Guarda-Mor	Serra do Salitre
Guimarânia	Tupaciguara
Iral de Minas	Unai

Mais que uma rica caixa d'água natural, nossa bacia é um pilar econômico, com o setor agropecuário representando mais de 25% do PIB estadual. Essa robustez é impulsionada por uma produção diversificada: somos um pólo de soja, milho, café e feijão, com municípios como Araguari, Paracatu e Unai se destacando. A pecuária também é expressiva, com grandes rebanhos de bovinos, suínos e aves, e usinas sucroalcoólicas importantes em Tupaciguara e Araguari.

Essa intensa atividade econômica se reflete na significativa demanda por água: a irrigação agrícola é, de longe, a principal usuária dos recursos hídricos da bacia. Essa intensa utilização, porém, vem sendo direcionada pelos municípios sistematicamente pelo comitê, demonstrando a profundidade e inovadora ligação entre a disponibilidade de água e a prosperidade de nossa região.

Situação até a presente data: Em elaboração.

Componente: EIXO 2 – PROGRAMAS E AÇÕES DE PLANEJAMENTO

Subcomponente: 2.6. PROGRAMA DE CONSERVAÇÃO AMBIENTAL E USO SUSTENTÁVEL DOS RECURSOS HÍDRICOS

Ação Programada: 2.6.3. Apoio ao Controle e Prevenção da Erosão e Assoreamento dos Rios

Atividade: 2.6.3.1. Seleção de bacias para unidades demonstrativas e de iniciativas de projetos exitosos para a conservação do solo.

Descrição da Atividade: Apoio em ações que busquem reduzir o aporte de sedimentos responsável pelo assoreamento dos reservatórios e corpos d'água e o comprometimento da qualidade de água.

Justificativa: A erosão hídrica constitui uma das principais causas da degradação das terras, elevando os custos relativos à produção agropecuária, e provoca externalidades ambientais e socioeconômicas relacionadas à qualidade e disponibilidade de água, decorrentes da poluição e do assoreamento dos cursos d'água. Para se combater os efeitos do assoreamento na bacia é preciso apoiar experiências exitosas na promoção do controle da erosão.

Resultados esperados: Estruturação do Programa Produtor- Conservador de Águas e seleção de bacias para unidades demonstrativas e de iniciativas de projetos exitosos para a conservação do solo.

Número do Ato Convocatório publicado: ABHA/PN1 Nº 005/2025.

Número do Contrato para execução da atividade: Contrato ABHA Nº 015/2025.

Valor da atividade prevista no PPA: R\$500.000,00 (quinhentos mil reais).

Valor da atividade contratada: R\$506.985,26 (quinhentos e seis mil, novecentos e oitenta e cinco reais e vinte e seis centavos).

Valor da atividade realizada em 2025: R\$47.580,56 (quarenta e sete mil, quinhentos e oitenta reais e cinquenta e seis centavos).

Modalidade de aplicação: Indireta de repasse.

Resultados alcançados: Em 2025, foi entregue e aprovado o Produto 1 - Plano de Trabalho.

Cronograma físico-financeiro:

Produto	Descrição	2025	2026					
		Mês						
		NOV DEZ	JAN FEV	MAR ABR	MAI JUN	JUL AGO	SET OUT	
1	Plano de Trabalho							
2	Oficina Técnica 1 de apresentação e levantamento de demandas para o diagnóstico							
3	Relatório Diagnóstico com a caracterização da bacia com o mapeamento temático							
4	Oficina técnica 2 para apresentação dos resultados do diagnóstico							
5	Proposta do Programa Produtor-Conservador de Águas							
6	Oficina técnica 3 para apresentação da Proposta do Programa Produtor- Conservador de Águas							
7	Levantamento do cadastramento georreferenciado das propriedades rurais inseridas nas sub-bacias ou áreas classificadas como prioritárias							
8	Cartilhas educativas das ações do programa							
9	Projeto Executivo							
10	Oficina Técnica 4 para apresentação final da Proposta do Programa Produtor- Conservador de Águas e do Projeto Executivo							
11	Proposta de estruturação de um banco de projetos							
12	Minuta do Termo de Referência para chamamento público para ações prevista no Programa Produtor - Conservador de Águas							
Desembolso (%)		10,0	12,5	35,0	47,5	85,0	100,0	

Situação até a presente data: Em elaboração.



Produto 01 - Plano de Trabalho

25004-RT-P1-REV02

Elaboração e estruturação do Programa Produtor-Conservador de Água da Bacia Hidrográfica dos Afluentes Mineiros do Alto Paranaíba (PN1).










PLANO DE TRABALHO - P1

Plano de Trabalho

25004-RT-P1-REV02

Elaboração e estruturação do Programa Produtor-Conservador de Água da Bacia Hidrográfica dos Afluentes Mineiros do Alto Paranaíba (PN1).
 Contrato nº 015/2025
 Dezembro de 2025
 Contratante: Associação Multissetorial de Usuários de Recursos Hídricos de Bacias Hidrográficas - ABHA GESTÃO DE ÁGUAS.
 Contratada: Água & Solo Estudos e Projetos Ltda



Produto 1 – Plano de Trabalho.

Subcomponente: 2.13. PROGRAMA DE SANEAMENTO

Ação Programada: 2.13.1. Estudos, Planos e Projetos para o Setor de Saneamento Ambiental

Atividade: 2.13.1.2. Elaboração de estudos, planos e projetos para implantação, melhorias e expansão de obras relativas aos sistemas de saneamento básico.

Descrição da Atividade: Elaboração de estudos, planos ou projetos de modo a subsidiar ações estruturais, por meio de planos, cadastro técnico de redes, estudos de concepção, projetos básicos e projetos executivos.

Justificativa: Os estudos, planos e projetos servem de base para a execução de obras e demais intervenções estruturais para ações mitigadoras do impacto ambiental e a melhoria da qualidade dos recursos hídricos mediante o controle de lançamento e o tratamento de esgotos domésticos. O cadastro técnico multifinalitário de redes como os estudos de concepção, projeto básico e projeto executivo são básicos e essenciais para as ações estruturais de coleta e tratamento de esgoto.

Resultados esperados: Elaboração de estudos, planos e projetos como base para futuras ações estruturais em municípios localizados na bacia dos Afluentes Mineiros do Alto Paranaíba, a partir da elaboração do cadastro técnico multifinalitário de redes.

Número do Ato Convocatório publicado: ABHA/PN1 Nº 001/2025.

Número do Contrato para execução da atividade: Contrato ABHA Nº 012/2025.

Valor da atividade prevista no PPA: R\$4.680.000 (quatro milhões e seiscentos e oitenta mil reais).

Valor da atividade contratada: R\$2.938.603,28 (dois milhões, novecentos e trinta e oito mil, seiscentos e três reais e vinte e oito centavos).

Valor da atividade realizada em 2025: R\$870.961,88 (oitocentos e setenta e mil reais, novecentos e sessenta e um reais e oitenta e oito reais).

Modalidade de aplicação: Indireta de repasse.

Resultados alcançados: Em 2025, foram entregues e aprovados o Produto 1 – Plano de Trabalho e o Produto 2 – Levantamento Planialtimétrico de todos os municípios.

O processo licitatório para contratação da empresa responsável pelo Cadastro de Redes sofreu atraso em razão do elevado volume de documentos apresentados pelas concorrentes, além da apresentação de uma proposta considerada, inicialmente, como inexequível. Em decorrência desse atraso, a Ordem de Serviço para início dos trabalhos foi emitida apenas em setembro, o que impactou negativamente no andamento do desenvolvimento dos produtos e, conseqüentemente, no cronograma de desembolso previamente planejado.

Cronograma físico-financeiro:

Lote	Município	Produto	Descrição	2025		2026			
				Mês					
				SET	NOV	JAN	MAR	MAI	JUL
OUT	DEZ	FEV	ABR	JUN	AGO				
1	Abadia dos Dourados	1	Plano de Trabalho.						
		2	Levantamento Planialtimétrico Cadastral.						
		3	Cadastro Técnico das Unidades Operacionais.						
		4	Cadastro técnico multifinalitário das redes de abastecimento de água e relatório diagnóstico (Versão Preliminar – Digital) e AS-BUILT.						
		5	Cadastro técnico multifinalitário das redes de esgotamento sanitário e drenagem pluvial e relatório diagnóstico (Versão Preliminar – Digital) e AS-BUILT.						
		6	Cadastro técnico multifinalitário das redes de esgotamento sanitário, abastecimento de água e drenagem pluvial e relatório diagnóstico (versão impressa e demais arquivos plotados).						
		7	Capacitação referente à atualização do cadastro de rede para as prefeituras.						
Desembolso (%)				10	50	70	70	98	100
2	Cascalho Rico	1	Plano de Trabalho.						
		2	Levantamento Planialtimétrico Cadastral.						
		3	Cadastro Técnico das Unidades Operacionais.						
		4	Cadastro técnico multifinalitário das redes de abastecimento de água e relatório diagnóstico (Versão Preliminar – Digital) e AS-BUILT.						
		5	Cadastro técnico multifinalitário das redes de esgotamento sanitário e drenagem pluvial e relatório diagnóstico (Versão Preliminar – Digital) e AS-BUILT.						
		6	Levantamento Planialtimétrico Cadastral, cadastro técnico das unidades operacionais, cadastro técnico multifinalitário das redes e versões impressas do distrito de Santa Luzia de Boa Vista.						
		7	Cadastro técnico multifinalitário das redes de esgotamento sanitário, abastecimento de água e drenagem pluvial e relatório diagnóstico (versão impressa e demais arquivos plotados).						
		8	Capacitação referente à atualização do cadastro de rede para as prefeituras.						
Desembolso (%)				10	50	70	70	98	100
3	Douradoquara	1	Plano de Trabalho.						
		2	Levantamento Planialtimétrico Cadastral.						
		3	Cadastro Técnico das Unidades Operacionais.						
		4	Cadastro técnico multifinalitário das redes de abastecimento de água e relatório diagnóstico (Versão Preliminar – Digital) e AS-BUILT.						
		5	Cadastro técnico multifinalitário das redes de esgotamento sanitário e drenagem pluvial e relatório diagnóstico (Versão Preliminar – Digital) e AS-BUILT.						
		6	Cadastro técnico multifinalitário das redes de esgotamento sanitário, abastecimento de água e drenagem pluvial e relatório diagnóstico (versão impressa e demais arquivos plotados).						
		7	Capacitação referente à atualização do cadastro de rede para as prefeituras.						
Desembolso (%)				10	50	70	70	98	100

4	Estrela do Sul	1	Plano de Trabalho.						
		2	Levantamento Planialtimétrico Cadastral.						
		3	Cadastro Técnico das Unidades Operacionais.						
		4	Cadastro técnico multifinalitário das redes de abastecimento de água e relatório diagnóstico (Versão Preliminar – Digital) e AS-BUILT.						
		5	Cadastro técnico multifinalitário das redes de esgotamento sanitário e drenagem pluvial e relatório diagnóstico (Versão Preliminar – Digital) e AS-BUILT.						
		6	Levantamento Planialtimétrico Cadastral, cadastro técnico das unidades operacionais, cadastro técnico multifinalitário das redes e versões impressas do distrito de Chapada de Minas.						
		7	Levantamento Planialtimétrico Cadastral, cadastro técnico das unidades operacionais, cadastro técnico multifinalitário das redes e versões impressas do distrito de Dolearina.						
		8	Levantamento Planialtimétrico Cadastral, cadastro técnico das unidades operacionais, cadastro técnico multifinalitário das redes e versões impressas do distrito de Santa Rita da Estrela.						
		9	Levantamento Planialtimétrico Cadastral, cadastro técnico das unidades operacionais, cadastro técnico multifinalitário das redes e versões impressas do distrito de São Félix da Estrela.						
		10	Cadastro técnico multifinalitário das redes de esgotamento sanitário, abastecimento de água e drenagem pluvial e relatório diagnóstico (versão impressa e demais arquivos plotados).						
		11	Capacitação referente à atualização do cadastro de rede para as prefeituras.						
Desembolso (%)				10	50	65	65	98	100
5	Grupiara	1	Plano de Trabalho.						
		2	Levantamento Planialtimétrico Cadastral.						
		3	Cadastro Técnico das Unidades Operacionais.						
		4	Cadastro técnico multifinalitário das redes de abastecimento de água e relatório diagnóstico (Versão Preliminar – Digital) e AS-BUILT.						
		5	Cadastro técnico multifinalitário das redes de esgotamento sanitário e drenagem pluvial e relatório diagnóstico (Versão Preliminar – Digital) e AS-BUILT.						
		6	Cadastro técnico multifinalitário das redes de esgotamento sanitário, abastecimento de água e drenagem pluvial e relatório diagnóstico (versão impressa e demais arquivos plotados).						
		7	Capacitação referente à atualização do cadastro de rede para as prefeituras.						
Desembolso (%)				10	50	70	70	98	100
6	Guimarânia	1	Plano de Trabalho.						
		2	Levantamento Planialtimétrico Cadastral.						
		3	Cadastro Técnico das Unidades Operacionais.						
		4	Cadastro técnico multifinalitário das redes de abastecimento de água e relatório diagnóstico (Versão Preliminar – Digital) e AS-BUILT.						
		5	Cadastro técnico multifinalitário das redes de esgotamento sanitário e drenagem pluvial e relatório diagnóstico (Versão Preliminar – Digital) e AS-BUILT.						
		6	Cadastro técnico multifinalitário das redes de esgotamento sanitário, abastecimento de água e drenagem pluvial e relatório diagnóstico (versão impressa e demais arquivos plotados).						
		7	Capacitação referente à atualização do cadastro de rede para as prefeituras.						
Desembolso (%)				10	50	70	70	98	100

7	Patrocínio	1	Plano de Trabalho.						
		2	Levantamento Planialtimétrico Cadastral, cadastro técnico das unidades operacionais, cadastro técnico multifinalitário das redes e versões impressas do distrito de São João da Serra Negra.						
		3	Levantamento Planialtimétrico Cadastral, cadastro técnico das unidades operacionais, cadastro técnico multifinalitário das redes e versões impressas do distrito de São Félix da Estrela.						
Desembolso (%)				50	50	50	50	100	100
8	Presidente Olegário	1	Plano de Trabalho.						
		2	Levantamento Planialtimétrico Cadastral.						
		3	Cadastro Técnico das Unidades Operacionais. Cadastro técnico multifinalitário das redes de abastecimento de água e relatório diagnóstico (Versão Preliminar – Digital) e AS-BUILT.						
		4	Cadastro técnico multifinalitário das redes de esgotamento sanitário e drenagem pluvial e relatório diagnóstico (Versão Preliminar – Digital) e AS-BUILT.						
		5	Levantamento Planialtimétrico Cadastral, cadastro técnico das unidades operacionais, cadastro técnico multifinalitário das redes e versões impressas do distrito de Galena.						
		6	Levantamento Planialtimétrico Cadastral, cadastro técnico das unidades operacionais, cadastro técnico multifinalitário das redes e versões impressas do distrito de Ponte Fime.						
		7	Levantamento Planialtimétrico Cadastral, cadastro técnico das unidades operacionais, cadastro técnico multifinalitário das redes e versões impressas do distrito de Santiago de Minas.						
		8	Cadastro técnico multifinalitário das redes de esgotamento sanitário, abastecimento de água e drenagem pluvial e relatório diagnóstico (versão impressa e demais arquivos plotados).						
		9	Capacitação referente à atualização do cadastro de rede para as prefeituras.						
		10							
Desembolso (%)				10	50	65	65	98	100
9	Rio Paranaíba	1	Plano de Trabalho.						
		2	Levantamento Planialtimétrico Cadastral.						
		3	Cadastro Técnico das Unidades Operacionais. Cadastro técnico multifinalitário das redes de abastecimento de água e relatório diagnóstico (Versão Preliminar – Digital) e AS-BUILT.						
		4	Cadastro técnico multifinalitário das redes de esgotamento sanitário e drenagem pluvial e relatório diagnóstico (Versão Preliminar – Digital) e AS-BUILT.						
		5	Levantamento Planialtimétrico Cadastral, cadastro técnico das unidades operacionais, cadastro técnico multifinalitário das redes e versões impressas do distrito de Abaeté dos Mendes.						
		6	Cadastro técnico multifinalitário das redes de esgotamento sanitário, abastecimento de água e drenagem pluvial e relatório diagnóstico (versão impressa e demais arquivos plotados).						
		7	Capacitação referente à atualização do cadastro de rede para as prefeituras.						
		8							
Desembolso (%)				10	50	70	70	98	100

10	Romaria	1	Plano de Trabalho.						
		2	Levantamento Planialtimétrico Cadastral.						
		3	Cadastro Técnico das Unidades Operacionais.						
		4	Cadastro técnico multifinalitário das redes de abastecimento de água e relatório diagnóstico (Versão Preliminar – Digital) e AS-BUILT.						
		5	Cadastro técnico multifinalitário das redes de esgotamento sanitário e drenagem pluvial e relatório diagnóstico (Versão Preliminar – Digital) e AS-BUILT.						
		6	Cadastro técnico multifinalitário das redes de esgotamento sanitário, abastecimento de água e drenagem pluvial e relatório diagnóstico (versão impressa e demais arquivos plotados).						
		7	Capacitação referente à atualização do cadastro de rede para as prefeituras.						
Desembolso (%)				10	50	70	70	98	100

Situação até a presente data: Em elaboração.



CONSTITUI OBJETO DO PRESENTE INSTRUMENTO A PRESTAÇÃO DE SERVIÇOS DE CADASTRO TÉCNICO MULTIFINALITÁRIO DAS REDES DE ESGOTAMENTO SANITÁRIO, ABASTECIMENTO DE ÁGUA E DRENAGEM PLUVIAL NOS MUNICÍPIOS SELECIONADOS NA BACIA HIDROGRÁFICA DOS AFLUENTES MINEIROS DO ALTO PARANAÍBA, NO ESTADO DE MINAS GERAIS, CONFORME DESCRIÇÃO DO TERMO DE REFERÊNCIA DO PROCESSO SELETIVO Nº 001/2025.

Lote 1 | Produto 2 | Abadia dos Dourados
LEVANTAMENTO PLANIALTIMÉTRICO

ATO CONVOCATÓRIO ABHA/PN1 Nº 001/2025
CONTRATO ABHA/PN1 Nº 012/2025

PLANAL Tecnologia
 Serviços e Engenharia Ltda.





CONSTITUI OBJETO DO PRESENTE INSTRUMENTO A PRESTAÇÃO DE SERVIÇOS DE CADASTRO TÉCNICO MULTIFINALITÁRIO DAS REDES DE ESGOTAMENTO SANITÁRIO, ABASTECIMENTO DE ÁGUA E DRENAGEM PLUVIAL NOS MUNICÍPIOS SELECIONADOS NA BACIA HIDROGRÁFICA DOS AFLUENTES MINEIROS DO ALTO PARANAÍBA, NO ESTADO DE MINAS GERAIS, CONFORME DESCRIÇÃO DO TERMO DE REFERÊNCIA DO PROCESSO SELETIVO Nº 001/2025.

Lote 2 | Produto 2 | Cascalho Rico
LEVANTAMENTO PLANIALTIMÉTRICO

ATO CONVOCATÓRIO ABHA/PN1 Nº 001/2025
CONTRATO ABHA/PN1 Nº 012/2025

PLANAL Tecnologia
 Serviços e Engenharia Ltda.



CONSTITUI OBJETO DO PRESENTE INSTRUMENTO A PRESTAÇÃO DE SERVIÇOS DE CADASTRO TÉCNICO MULTIFINALITÁRIO DAS REDES DE ESGOTAMENTO SANITÁRIO, ABASTECIMENTO DE ÁGUA E DRENAGEM PLUVIAL NOS MUNICÍPIOS SELECIONADOS NA BACIA HIDROGRÁFICA DOS AFLUENTES MINEIROS DO ALTO PARANAÍBA, NO ESTADO DE MINAS GERAIS, CONFORME DESCRIÇÃO DO TERMO DE REFERÊNCIA DO PROCESSO SELETIVO Nº 001/2025.

Lote 3 | Produto 2 | Douradoquara
LEVANTAMENTO PLANIALTIMÉTRICO

ATO CONVOCATÓRIO ABHA/PN1 Nº 001/2025
CONTRATO ABHA/PN1 Nº 012/2025






	Contrato: 012/2025	Revisão: 0	Emissão: 28/11/2025		
--	-----------------------	------------	------------------------	---	---

1. INTRODUÇÃO

O presente documento apresenta o relatório das atividades de levantamento aerofotogramétrico com perfilamento a laser realizado no município de Estrela do Sul – MG e seus respectivos distritos Santa Rita da Estrela, São Felix da Estrela, Doleiriana e Chapada de Minas. Em conjunto com o aerolevanteamento foi feito a medição de pontos de apoio para controle de qualidade dos produtos cartográficos.

FIGURA 1 – Área de recobrimento do Município de Estrela do Sul (sede) e Distrito Santa Rita da Estrela





CONSTITUI OBJETO DO PRESENTE INSTRUMENTO A PRESTAÇÃO DE SERVIÇOS DE CADASTRO TÉCNICO MULTIFINALITÁRIO DAS REDES DE ESGOTAMENTO SANITÁRIO, ABASTECIMENTO DE ÁGUA E DRENAGEM PLUVIAL NOS MUNICÍPIOS SELECIONADOS NA BACIA HIDROGRÁFICA DOS AFLUENTES MINEIROS DO ALTO PARANAÍBA, NO ESTADO DE MINAS GERAIS, CONFORME DESCRIÇÃO DO TERMO DE REFERÊNCIA DO PROCESSO SELETIVO Nº 001/2025.

Lote 5 | Produto 2 | Grupiara
LEVANTAMENTO PLANIALTIMÉTRICO

ATO CONVOCATÓRIO ABHA/PN1 Nº 001/2025
CONTRATO ABHA/PN1 Nº 012/2025









CONSTITUI OBJETO DO PRESENTE INSTRUMENTO A PRESTAÇÃO DE SERVIÇOS DE CADASTRO TÉCNICO MULTIFINALITÁRIO DAS REDES DE ESGOTAMENTO SANITÁRIO, ABASTECIMENTO DE ÁGUA E DRENAGEM PLUVIAL NOS MUNICÍPIOS SELECIONADOS NA BACIA HIDROGRÁFICA DOS AFLUENTES MINEIROS DO ALTO PARANAÍBA, NO ESTADO DE MINAS GERAIS, CONFORME DESCRIÇÃO DO TERMO DE REFERÊNCIA DO PROCESSO SELETIVO Nº 001/2025.

Lote 6 | Produto 2 | Guimarães
LEVANTAMENTO PLANIALTIMÉTRICO


ATO CONVOCATÓRIO ABHA/PN1 Nº 001/2025
CONTRATO ABHA/PN1 Nº 012/2025







CONSTITUI OBJETO DO PRESENTE INSTRUMENTO A PRESTAÇÃO DE SERVIÇOS DE CADASTRO TÉCNICO MULTIFINALITÁRIO DAS REDES DE ESGOTAMENTO SANITÁRIO, ABASTECIMENTO DE ÁGUA E DRENAGEM PLUVIAL NOS MUNICÍPIOS SELECIONADOS NA BACIA HIDROGRÁFICA DOS AFLUENTES MINEIROS DO ALTO PARANAÍBA, NO ESTADO DE MINAS GERAIS, CONFORME DESCRIÇÃO DO TERMO DE REFERÊNCIA DO PROCESSO SELETIVO Nº 001/2025.


Lote 7 | Produto 2 | Patrocínio
LEVANTAMENTO PLANIALTIMÉTRICO





ATO CONVOCATÓRIO ABHA/PN1 Nº 001/2025
CONTRATO ABHA/PN1 Nº 012/2025



PLANAL Tecnologia
Serviços e Engenharia Ltda.




Contrato: 012/2025	Revisão: 0	Emissão: 23/10/2025
--------------------	------------	---------------------

1. INTRODUÇÃO

O presente documento apresenta o relatório das atividades de levantamento aerofotogramétrico com perfilamento a laser realizado no município de Presidente Olegário, MG e seus distritos Galena, Ponte Firme, e Santiago de Minas. Em conjunto com o aerolevanteamento foi feito a medição de pontos de apoio para controle de qualidade dos produtos cartográficos.

FIGURA 1 – Área de recobrimento – Presidente Olegário (sede)



FONTE: Google Earth



Contrato: 012/2025	Revisão: 0	Emissão: 19/11/2025
--------------------	------------	---------------------




1. INTRODUÇÃO

O presente documento apresenta o relatório das atividades de levantamento aerofotogramétrico com perfilamento a laser realizado no município de Rio Paranaíba e seu respectivo distrito Abaeté dos Mendes – Mg. Em conjunto com o aerolevanteamento foi feito a medição de pontos de apoio para controle de qualidade dos produtos cartográficos.

FIGURA 1 – Área de recobrimento Município de Rio Paranaíba - Sede



FONTE: Google Earth




CONSTITUI OBJETO DO PRESENTE INSTRUMENTO A PRESTAÇÃO DE SERVIÇOS DE CADASTRO TÉCNICO MULTIFINALITÁRIO DAS REDES DE ESGOTAMENTO SANITÁRIO, ABASTECIMENTO DE ÁGUA E DRENAGEM PLUVIAL NOS MUNICÍPIOS SELECIONADOS NA BACIA HIDROGRÁFICA DOS AFLUENTES MINEIROS DO ALTO PARANAÍBA, NO ESTADO DE MINAS GERAIS, CONFORME DESCRIÇÃO DO TERMO DE REFERÊNCIA DO PROCESSO SELETIVO Nº 001/2025.

Lote 10 | Produto 2 | Romaria
LEVANTAMENTO PLANIALTIMÉTRICO



ATO CONVOCATÓRIO ABHA/PN1 Nº 001/2025
CONTRATO ABHA/PN1 Nº 012/2025



PLANAL Tecnologia
Serviços e Engenharia Ltda.

Produto 2 – Levantamento Planialtimétrico.

Componente: EIXO 3 – PROGRAMAS E AÇÕES ESTRUTURAIS

Subcomponente: 3.8. PROGRAMA DE SANEAMENTO AMBIENTAL

Ação Programada: 3.8.3. Ampliação da Coleta e da Disposição Final de Resíduos Sólidos Urbanos

Atividade: 3.8.3.2. Desativação dos lixões existentes e recuperação das áreas degradadas pela disposição inadequada de resíduos.

Descrição da Atividade: Execução de atividades para desativação dos lixões existentes e recuperação das áreas degradadas pela disposição inadequada de resíduos.

Justificativa: Necessidade de erradicação de lixões ou vazadouros e recuperação das respectivas áreas degradadas pela disposição inadequada de resíduos. Uma vez que a disposição inadequada dos resíduos pode acarretar inúmeras consequências à qualidade das águas superficiais e subterrâneas de uma bacia hidrográfica, como por exemplo, o assoreamento de rios e a contaminação do lençol freático por componentes químicos e biológicos.

Resultados esperados: Execução de projetos de recuperação de áreas degradadas relacionados à disposição inadequada de resíduos em municípios inseridos na bacia dos Afluentes Mineiros do Alto Paranaíba.

Número do Ato Convocatório publicado: ABHA/PN1 Nº 002/2025.

Número do Contrato para execução da atividade: Contrato ABHA Nº 006/2025.

Valor da atividade prevista no PPA: R\$350.000 (trezentos e cinquenta mil reais).

Valor da atividade contratada: R\$316.460,52 (trezentos e dezesseis mil, quatrocentos e sessenta reais e cinquenta e dois centavos).

Valor da atividade realizada em 2025: R\$314.521,07 (trezentos e quatorze mil, quinhentos e vinte e um reais e sete centavos).

Modalidade de aplicação: Indireta de repasse.

Resultados alcançados: Em 2025, foram executados os seguintes produtos: 1 - Plano de Trabalho, 2 - Compactação de resíduos, 3 - Isolamento da área, 4 - Reconformação de talude, 5 - Sistema de drenagem pluvial, 6 - Sistema de drenagem de gases e 7 - Plano de revegetação. Finalizando-se a execução do Projeto de Recuperação de Áreas Degradadas por disposição final de resíduos sólidos a céu aberto (lixão) no município de Abadia dos Dourados.

Cronograma físico-financeiro:

Produto	Descrição do Produto	2025							
		Mês							
		MAI	JUN	JUL	AGO	SET	OUT	NOV	DEZ
1	Plano de Trabalho								
2	Execução do projeto de compactação dos resíduos								
3	Execução do isolamento da área								
4	Execução da reconformação de talude								
5	Execução do sistema de drenagem pluvial								
6	Execução do sistema de drenagem de gases								
7	Execução do plano de revegetação								
Desembolso (%)		0	21	21	28	43	83	83	100

Situação até a presente data: Em finalização.





GERENCIAMENTO DE PROJETOS

Para o desenvolvimento do Planejamento Plurianual de Aplicação, está prevista a atividade de gerenciamento de projetos, como meio de conferir organicidade e coerência entre os objetivos e metas e a operacionalização das ações.

Número do Ato Convocatório publicado: ABHA/PN1 Nº 004/2025.

Número do Contrato para execução da atividade: Contrato ABHA Nº 008/2025.

Valor da atividade prevista no PPA: R\$414.750,00 (quatrocentos e quatorze mil e setecentos e cinquenta reais).

Valor da atividade contratada: R\$375.105,88 (trezentos e setenta e cinco mil, cento e cinco reais e oitenta e oito centavos).

Valor da atividade realizada em 2025: R\$111.508,04 (cento e onze mil, quinhentos e oito reais e quatro centavos).

Modalidade de aplicação: Indireta de repasse.

Resultados alcançados: Em 2025, foram elaborados os Relatórios Mensais de Atividades nº 1, 2 e 3. O contrato da Gerenciadora foi firmado em junho; entretanto, como sua responsabilidade compreende tanto a fiscalização da execução do PRAD quanto do Cadastro de Redes, optou-se por aguardar a assinatura do contrato da empresa responsável pela elaboração do cadastro, cujo

processo licitatório houve atraso. Somente após essa formalização foi possível emitir a Ordem de Serviço em setembro, autorizando o início das atividades de fiscalização da Gerenciadora em ambos os objetos.

Cronograma físico-financeiro:

Objeto	Município	Produto	Descrição	2025				2026									
				Mês													
				SET	OUT	NOV	DEZ	JAN	FEV	MAR	ABR	MAI	JUN				
	-	1	Plano de Trabalho														
Execução do PRAD	Abadia dos Dourados	2	Parecer Técnico do Plano de Trabalho objeto do Gerenciamento														
		3	Parecer Técnico da Execução do Projeto de Compactação dos Resíduos														
		4	Parecer Técnico da Execução do Isolamento da Área	1													
		5	Parecer Técnico da Reconformação de Talude														
		6	Parecer Técnico do Sistema de Drenagem Pluvial	2	1												
		7	Parecer Técnico do Sistema de Drenagem de Gases														
		8	Parecer Técnico da Execução do Plano de Revegetação			1	4	1									
		9	Relatório Temu de Aceite de Obra					2									

Cadastro de Redes	Abadia dos Dourados	2	Parecer Técnico do Plano de Trabalho objeto do Gerenciamento														
		3	Reunião de alinhamento	1													
		4	Parecer Técnico do Levantamento Planialtimétrico Cadastral e relatório diagnóstico.			1											
		5	Parecer Técnico do Cadastro Técnico das Unidades Operacionais do sistema de abastecimento de água, drenagem pluvial e do esgotamento sanitário e relatório diagnóstico das unidades.				1										
		6	Parecer Técnico do Cadastro técnico multifinalitário das redes de abastecimento de água e relatório diagnóstico (Versão Preliminar).					1									
		7	Parecer Técnico do Cadastro técnico multifinalitário das redes de esgotamento sanitário e drenagem pluvial e relatório diagnóstico (Versão Preliminar).									1					
		8	Parecer Técnico do Cadastro técnico multifinalitário das redes de esgotamento sanitário, abastecimento de água e drenagem pluvial e relatório diagnóstico (Versão Final).														
		9	Reunião final														1
		Cascalho Rico	2	Parecer Técnico do Plano de Trabalho objeto do Gerenciamento													
	3		Reunião de alinhamento	1													
4	Parecer Técnico do Levantamento Planialtimétrico Cadastral e relatório diagnóstico.				1												
5	Parecer Técnico do Cadastro Técnico das Unidades Operacionais do sistema de abastecimento de água, drenagem pluvial e do esgotamento sanitário e relatório diagnóstico das unidades.					1											
6	Parecer Técnico do Cadastro técnico multifinalitário das redes de abastecimento de água e relatório diagnóstico (Versão Preliminar).						1										
7	Parecer Técnico do Cadastro técnico multifinalitário das redes de esgotamento sanitário e drenagem pluvial e relatório diagnóstico (Versão Preliminar).																
8	Parecer Técnico do Levantamento Planialtimétrico Cadastral e relatório técnico, do cadastro técnico das unidades operacionais e do cadastro técnico multifinalitário das redes do sistema de abastecimento de água, drenagem pluvial e do esgotamento sanitário (Versão Preliminar e Final) do distrito de Santa Luzia de Boa Vista.														1		
9	Parecer Técnico do Cadastro técnico multifinalitário das redes de esgotamento sanitário, abastecimento de água e drenagem pluvial e relatório diagnóstico (Versão Final).																
10	Reunião final															1	

RELATÓRIO MENSAL DE ATIVIDADES
NOVEMBRO/2025

Revisão 00 Emissão: 05/12/2025 Página 1 de 17

ATO CONVOCATÓRIO Nº 004/2025
CONTRATO ABHA Nº 008/2025**EMPRESAS E CONTRATOS GERENCIADAS:**

- Ato Convocatório nº 001/2025 (empresa Planal Tecnologia)
- Ato Convocatório nº 002/2025 (empresa Aroeira Soluções Ambientais)

Rua Floriano Peixoto, 965, Centro, Araguari-MG Contato: (34) 98864-0830
e-mail: construtoraproject@outlook.com**RELATÓRIO MENSAL DE ATIVIDADES**
OUTUBRO/2025

Revisão 00 Emissão: 05/12/2025 Página 2 de 17

I – INTRODUÇÃO

A Construtora Project EIRELI, empresa especializada em gerenciamento, fiscalização e controle técnico de obras e serviços de saneamento, apresenta o Relatório Mensal de Atividades referente ao mês de outubro de 2025, elaborado em atendimento às disposições contratuais firmadas com a ABHA Gestão de Águas.

O presente relatório tem como objetivo registrar, de forma sistemática, técnica e documentada, todas as ações desenvolvidas no período, abrangendo atividades de campo, análises técnicas, emissão de pareceres, acompanhamento físico-financeiro e verificação de conformidade contratual e normativa. As atividades foram conduzidas de modo a garantir a execução adequada dos serviços contratados, o cumprimento dos cronogramas estabelecidos e a observância dos padrões de qualidade e das diretrizes técnicas da ABNT, da ABHA e demais órgãos reguladores.

O acompanhamento técnico realizado neste período compreendeu a atuação da equipe da Construtora Project nos seguintes contratos e respectivos objetos:

- Contrato ABHA/PNI nº 008/2025 – gerenciamento, acompanhamento, fiscalização, análise e parecer dos produtos relacionados à execução do cadastro técnico multifunilar de redes e à execução do Projeto de Recuperação de Área Degradada (PRAD) a serem desenvolvidos em municípios localizados na Bacia Hidrográfica dos Afluentes Mineiros do Alto Paranaíba, no Estado de Minas Gerais realizado pela empresa Construtora Project.
- Contrato ABHA nº 012/2025 – Contrato ABHA Nº 012/2025 – Prestação de serviços de cadastro técnico multifunilar das redes de esgotamento sanitário, abastecimento de água e drenagem pluvial nos municípios selecionados na Bacia Hidrográfica dos afluentes mineiros do Alto Paranaíba, no Estado de Minas Gerais, conforme descrição do Termo de Referência do Processo Seletivo Nº 001/2025, realizado pela empresa Planal Tecnologia.
- CONTRATO ABHA/PNI Nº 002/2025 – Execução do Projeto de Recuperação de Área Degradada (PRAD) no lixão municipal de Abadia dos Dourados/MG, realizado pela empresa Aroeira Ambiental.

As atividades executadas integram o escopo do gerenciamento técnico-operacional conduzido pela Construtora Project EIRELI, que visa assegurar a qualidade técnica dos produtos

Rua Floriano Peixoto, 965, Centro, Araguari-MG Contato: (34) 98864-0830
e-mail: construtoraproject@outlook.com**Relatório Mensal de Atividades 03.****RELATÓRIO DE FISCALIZAÇÃO Nº 009/2025**
CONTRATO ABHA/PNI Nº 002/2025

Emissão: 25/11/2025 Página 1 de 7

Referência:

Processo Seletivo nº 002 / 2025 Contrato ABHA/PNI nº 002/2025

Objeto: Execução do Projeto de Recuperação de Área Degradada (PRAD) do lixão municipal de Abadia dos Dourados/MG

Processo Seletivo nº 004 / 2025 Contrato ABHA/PNI nº 004/2025

Objeto: Gerenciamento, acompanhamento, fiscalização, análise e parecer dos produtos relacionados à implementação das redes coletoras de esgoto e do cadastro técnico multifunilar de redes em municípios localizados na Bacia Hidrográfica dos Afluentes Mineiros do Alto do Paranaíba e à execução do projeto de recuperação de Área degradada (PRAD) no município de Abadia dos Dourados, no Estado de Minas Gerais, conforme descrição do Termo de Referência específico do Processo Seletivo ABHA Nº 004 / 2025.

- Data fiscalização: 25/11/2025
- Responsável Técnico Fiscalização: Eng. Persio Salomão Montes Engº Civil – CREA 224094/D-MG, Eng. Artur Chaves Ferreira – Engº Civil – CREA 225400/D-MG e Eng. Sandra C. P. Salomão Montes Engº Civil – CREA 62238/D-MG
- Local: Município de Abadia dos Dourados – MG

1. INTRODUÇÃO E CONTEXTUALIZAÇÃO DO SERVIÇO

A Construtora Project Eireli, inscrita no CNPJ nº 25.319.478/0001-00, apresenta o Relatório de Fiscalização referente a nova visita técnica de fiscalização realizada no âmbito da execução do Projeto de Recuperação de Área Degradada (PRAD) do lixão municipal de Abadia dos Dourados/MG, conforme previsto no Ato Convocatório ABHA/PNI nº 002/2025. A visita teve por finalidade avaliar o acompanhamento técnico das atividades do Plano de Recuperação de Área Degradada – PRAD, dando continuidade na verificação das etapas de adubação e semeadura da vegetação na área do antigo lixão municipal. O monitoramento visa acompanhar o processo de germinação das sementes e o estabelecimento da vegetação sobre o terreno adubado.

O projeto é financiado com recursos da cobrança pelo uso da água (PPA 2025), sendo o contrato firmado no regime de empreitada por preço global, com julgamento pelo

**PARECER TÉCNICO Nº 003**

Emissão: 25/11/2025 Página 1 de 6

À ABHA – GESTÃO DE ÁGUAS

PARECER TÉCNICO do Relatório Técnico – Execução do Projeto de Drenagem de Gases – Produto VI Projeto de Recuperação de Área Degradada por Disposição Final de Resíduos Sólidos – Abadia dos Dourados/MG.

Empresa Executora: Aroeira Soluções Ambientais

Contratante: ABHA Gestão de Águas

Referência:

PROCESSO SELETIVO Nº 002 / 2025

CONTRATO ABHA/PNI Nº 002/2025

Objeto: Execução do Projeto de Recuperação de Área Degradada (PRAD) no lixão municipal de Abadia dos Dourados/MG

PROCESSO SELETIVO Nº 004 / 2025

CONTRATO ABHA/PNI Nº 004/2025

Objeto: Gerenciamento, acompanhamento, fiscalização, análise e parecer dos produtos relacionados à implementação das redes coletoras de esgoto e do cadastro técnico multifunilar de redes em municípios localizados na Bacia Hidrográfica dos Afluentes Mineiros do Alto do Paranaíba e à execução do projeto de recuperação de Área degradada (PRAD) no município de Abadia dos Dourados, no Estado de Minas Gerais, conforme descrição do Termo de Referência específico do Processo Seletivo ABHA Nº 004 / 2024.

Rua Floriano Peixoto, 965, Centro, Araguari-MG Contato: (34) 98864-0830
e-mail: construtoraproject@outlook.com**Relatório de Fiscalização e Parecer Técnico da Execução do PRAD em Abadia dos Dourados.**

**RELATÓRIO DE FISCALIZAÇÃO
CADASTRO Nº001/2025**

Emissão:18/11/2025 Página 1 de 4

Referência:

Processo Seletivo nº 001 / 2025

Objeto: Levantamento em campo dos elementos que compõem os sistemas de abastecimento de água, esgotamento sanitário e drenagem pluvial por meio de cadastro de suas redes com tecnologia GPR (GeoRadar), componentes, vetorização e plotagem dos produtos nos municípios de Abadia dos Dourados, Cascalho Rico, Douradoquara, Estrela do Sul, Grupiara, Guimarães, distritos de Patrocínio (São João da Serra Negra e Silvano), Presidente Olegário, Rio Paranaíba, e Romaria, no Estado de Minas Gerais.

Processo Seletivo nº 004 / 2025 Contrato ABHA/PN1 nº 008/2025

Objeto: Gerenciamento, acompanhamento, fiscalização, análise e parecer dos produtos relacionados à implementação das redes coletoras de esgoto e do cadastro técnico multifuncional de redes em municípios localizados na Bacia Hidrográfica dos Afluentes Mineiros do Alto Paranaíba e à execução do projeto de recuperação de Área degradada (PRAD) no município de Abadia dos Dourados, no Estado de Minas Gerais, conforme descrição do Termo de Referência específico do Processo Seletivo ABHA Nº 004 / 2025.

- Data fiscalização: 18/11/2025
- Responsável Técnico Fiscalização: Eng. Persio Salomão Montes Engº Civil – CREA 224094/D-MG, Eng. Artur Chaves Ferreira – Engº Civil – CREA 225400/D-MG e Eng. Sandra C. P. Salomão Montes Engº Civil – CREA 62238/D-MG.
- Local: Presidente Olegário.

1. INTRODUÇÃO E CONTEXTUALIZAÇÃO DO SERVIÇO

A Construtora Project Eireli, inscrita no CNPJ nº 25.319.478/0001-00, apresenta o Relatório de Fiscalização com o objetivo de acompanhar as atividades em execução referentes ao Cadastro Técnico Multifuncional das redes de abastecimento de água, conforme previsto no Plano de Trabalho PT-1225 e no Termo de Referência do Ato Convocatório ABHA/PN1 nº 001/2025. A empresa Planal Tecnologia, Serviços e Engenharia Ltda., responsável pela execução dos serviços, encontra-se em fase inicial das atividades de campo no município, realizando o levantamento preliminar e a marcação

**PARECER TÉCNICO Nº 003/2025
CONTRATO ABHA Nº 008/2025**

Emissão: 20/11/2025 Página 1 de 4

À ABHA – GESTÃO DE ÁGUAS

Att: Hygor Evangelista Siqueira - Coordenador Técnico
Gabrielle Marques Costa - Analista Ambiental**PARECER TÉCNICO Nº 003/2025**

Ref. Ato Convocatório ABHA/PN1 Nº 004/2025 e ABHA/PN1 Nº 001/2025

Contrato ABHA/PN1 Nº 008/2025 – Empresa Project LTDA

Contrato ABHA/PN1 Nº 012/2025 – Empresa Planal Tecnologia Serviços e Engenharia LTDA.

1- OBJETO

Análise e emissão de parecer técnico acerca do Produto 02 – Levantamento Planialtimétrico, Lote 8, apresentado pela empresa Planal Tecnologia, Serviços e Engenharia Ltda, realizado no município de Presidente Olegário – Mg (Sede, Distrito de Galena, Distrito de Ponte Firme e Distrito de Santiago de Minas), referente à “Prestação de serviços de cadastro técnico multifuncional das redes de esgotamento sanitário, abastecimento de água e drenagem pluvial nos municípios selecionados na Bacia Hidrográfica dos afluentes mineiros do Alto Paranaíba, no Estado de Minas Gerais, conforme descrição do Termo de Referência do Processo Seletivo Nº 001/2025”.

2 – ESPECIFICAÇÕES TERMO DE REFERÊNCIA

Para o Levantamento Planialtimétrico Cadastral do município de Presidente Olegário – Mg (Sede, Distrito de Galena, Distrito de Ponte Firme e Distrito de Santiago de Minas), (área aproximada de Sede 746,537 ha, Galeno 31,004 ha, Ponte Firme 62,988 ha, Santiago de Minas 12,468 ha), o Termo de Referência apresenta a descrição para realização dos serviços:

Rua Floriano Peixoto, 965, Centro, Araguari-MG Contato: (34)98864-0830
e-mail: construtoraproject@outlook.com

Relatório de Fiscalização e Parecer Técnico do Cadastro de Redes.

3. CONSIDERAÇÕES

Seguindo com seu papel de Entidade Equiparada às funções de Agência de Bacia do CBH Amap a ABHA Gestão de Águas vem desenvolvendo suas funções na execução das ações previstas no Plano Plurianual de Aplicação – PPA, sejam eles relacionados a estudos, programas, projetos e obras para a melhoria e proteção dos recursos hídricos da Bacia dos Afluentes Mineiros do Alto Paranaíba.

A equipe técnica e administrativa da ABHA têm dado suporte às demandas do CBH Amap com a organização e participação nas Plenárias, reuniões das Câmaras Técnicas e Grupos de Trabalho, visitas técnicas e acompanhamento de obras e serviços, na elaboração de Editais para diversos fins, na continuidade de ações em andamento, na discussão de implementação de ações previstas, no atendimento aos usuários dos recursos hídricos através dos canais de

comunicação disponibilizado pela Entidade Equiparada como ainda no atendimento às demandas provenientes do Comitê.


Com o resultado das ações desenvolvidas, a ABHA desembolsou no ano de 2025 o total de R\$1.509.200,35 (um milhão, quinhentos e nove mil, duzentos reais e trinta e cinco centavos), correspondendo a 21,42% do total previsto no PPA para o exercício de 2025.

Dessa forma, apurou-se um saldo remanescente de R\$ 5.335.549,65 (cinco milhões, trezentos e trinta e cinco mil, quinhentos e quarenta e nove reais e sessenta e cinco centavos), já considerado na revisão do PAP 2025, com vistas ao seu remanejamento para as ações previstas no PAP 2026-2030, em conformidade com a Deliberação CBH AMAP nº 73, de 25 de novembro de 2025.

Com relação ao avanço físico, das 9 (nove) atividades previstas no PPA 2025, todas foram iniciadas e executadas, conforme detalhamento apresentado neste relatório. Esse desempenho resultou em 100% de execução das ações programadas para o período.

Este relatório retrata com fidedignidade a execução física e financeira do Plano de Aplicação dos recursos da cobrança pelo uso dos recursos hídricos em âmbito da Bacia Hidrográfica dos Afluentes Mineiros do Alto Paranaíba no exercício de 2025.

Araguari-MG, 12 de fevereiro de 2026.

Documento assinado digitalmente
 **REBECA GOLINELLI**
Data: 19/02/2026 14:12:18-0300
Verifique em <https://validar.iti.gov.br>

REBECA GOLINELLI
Coordenadora de Planejamento
ABHA Gestão de Águas

Assinado de forma digital por
HYGOR EVANGELISTA
SIQUEIRA:08379708652
Dados: 2026.02.19 14:42:47 -03'00'

HYGOR EVANGELISTA SIQUEIRA
Coordenador de Execução
ABHA Gestão de Águas

Assinado de forma digital por
ANGÉLICA EULALIA FERNANDES
SPIRANDELLI DE
QUEIROZ:74482866687
Dados: 2026.02.19 14:50:15 -03'00'

ANGÉLICA SPIRANDELLI
Gerente Técnica
ABHA Gestão de Águas

Anexo

Quadro do desembolso financeiro nas ações previstas no PPA 2025

PLANO PLURIANUAL DE APLICAÇÃO - PERÍODO 2025				1º	2º	3º	4º	Acumulado	Acumulado	Saldo	
				Trimestre	Trimestre	Trimestre	Trimestre	no período	no período	remanescente	
									(%)		
EIXO 1 - Programas e Ações de Gestão				1.100.000	841,34	600,84	37.756,49	125.430,13	164.628,80	14,97%	935.371,20
	1.A		PROGRAMA DE FORTALECIMENTO INSTITUCIONAL	225.000	309,80	-	30.699,87	18.610,77	49.620,44	22,05%	175.379,56
1	1.A.1		<i>Apoio Institucional</i>	225.000	309,80	-	30.699,87	18.610,77	49.620,44	22,05%	175.379,56
.1		1	Apoio ao desenvolvimento das atividades do CBH	165.000	309,80	-	20.699,87	18.610,77	39.620,44	24,01%	125.379,56
.2		2	Constituição e desenvolvimento de programa de capacitação	25.000	-	-	-	-	-	0,00%	25.000,00
.4		3	Apoio nas atividades de mobilização da população da bacia e articulação entre municípios	35.000	-	-	10.000,00	-	10.000,00	28,57%	25.000,00
	1.G		PROGRAMA DE MOBILIZAÇÃO SOCIAL	875.000	531,54	600,84	7.056,62	106.819,36	115.008,36	13,14%	759.991,64
1	1.G.1		<i>Educação Ambiental em Recursos Hídricos</i>	450.000	-	531,54	2.194,00	39.147,36	41.872,90	9,31%	408.127,10
.1		9	Elaboração da proposta do Plano de Educação Ambiental e material pedagógico	450.000	-	531,54	2.194,00	39.147,36	41.872,90	9,31%	408.127,10
2	1.G.2.		<i>Comunicação Social</i>	425.000	531,54	69,30	4.862,62	67.672,00	73.135,46	17,21%	351.864,54
.2		10	Elaboração do Plano de Comunicação e estabelecer canais de comunicação	425.000	531,54	69,30	4.862,62	67.672,00	73.135,46	17,21%	351.864,54
EIXO 2 - Programas e Ações de Planejamento				5.180.000	1.063,08	-	-	917.479,36	918.542,44	17,73%	4.261.457,56
	1.F		PROGRAMA DE CONSERVAÇÃO AMBIENTAL E USO SUSTENTÁVEL DOS RECURSOS HÍDRICOS	500.000	-	-	-	47.580,56	47.580,56	9,52%	452.419,44
1.	1.F.3		<i>Apoio ao Controle e Prevenção da Erosão e Assoreamento dos Rios</i>	500.000	-	-	-	47.580,56	47.580,56	9,52%	452.419,44
.1.		13	Seleção de bacias para unidades demonstrativas e de iniciativas de projetos exitosos para a conservação do	500.000	-	-	-	47.580,56	47.580,56	9,52%	452.419,44
	3.F		PROGRAMA DE SANEAMENTO	4.680.000	1.063,08	-	-	869.898,80	870.961,88	18,61%	3.809.038,12
1.	3.F.1		<i>Estudos, Planos e Projetos para o Setor de Saneamento Ambiental</i>	4.680.000	1.063,08	-	-	869.898,80	870.961,88	18,61%	3.809.038,12
1.2		15	Elaboração de estudos, planos e projetos para implantação, melhorias e expansão de obras relativas aos sistemas de saneamento básico	4.680.000	1.063,08	-	-	869.898,80	870.961,88	18,61%	3.809.038,12
EIXO 3 - Programas e Ações Estruturais				350.000	1.210,10	67.400,14	71.078,11	174.832,72	314.521,07	89,86%	35.478,93
	2.A		PROGRAMA DE SANEAMENTO AMBIENTAL	350.000	1.210,10	67.400,14	71.078,11	174.832,72	314.521,07	89,86%	35.478,93
3	2.A.3		<i>Ampliação da Coleta e da Disposição Final de Resíduos Sólidos Urbanos</i>	350.000	1.210,10	67.400,14	71.078,11	174.832,72	314.521,07	89,86%	35.478,93
.2		17	Desativação dos lixões existentes e recuperação das áreas degradadas pela disposição inadequada de	350.000	1.210,10	67.400,14	71.078,11	174.832,72	314.521,07	89,86%	35.478,93
GERENCIADORA DE PROJETOS				414.750	-	-	-	111.508,04	111.508,04	26,89%	303.241,96
TOTAL				7.044.750	3.114,52	68.000,98	108.834,60	1.329.250,25	1.509.200,35	21,42%	5.535.549,65
SALDO PARA OPORTUNIDADE DE INVESTIMENTOS (R\$)				5.732.342							