










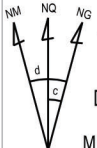
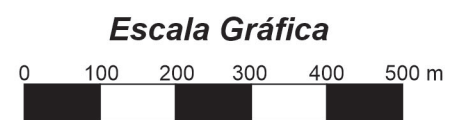


### Legenda

-  Argila avermelhada
-  Solos derivados de rochas cálcio-xisto
-  Contato estratigráfico inferido
-  Limite de Área de Preservação Permanente - APP
-  Sentido do fluxo hídrico subterrâneo
-  Cavas lavradas e reabilitadas
-  Cavas lavradas com água
-  Drenagem Natural
-  Estrada existente
-  Limite da UTM
-  Processo ANM 833.436/2011


 PROJEÇÃO UNIVERSAL  
 TRANSVERSA DE MERCATOR  
 DATUM OFICIAL - WGS-84  
 MERIDIANO CENTRAL 45° WGr



### Desenho 1 - Situação Inicial

#### MAPA GEOLÓGICO PROCESSO ANM 833.436/2011

|  |                                |
|--|--------------------------------|
| TITULAR DO PROCESSO DNPM<br>MINERCAL METALURGIA LTDA.        | MUNICÍPIO:<br>BARROSO - MG     |
| LOCAL:<br>ÁGUA FRIA  | DISTRITO<br>ZONA RURAL         |
| OBJETIVO:<br>OUTORGA PARA EXTRAÇÃO MINERAL EM CAVA ALUVIONAR |                                |
| ESCALA:<br>1:10.000  | DATA<br>MAIO / 2024            |
| RESPONSÁVEL TÉCNICO:<br>MOISÉS PERILLO - CREA 71.183/D       | DATUM REFERENCIAL:<br>WGS - 84 |