



BOLETIM DE OCORRÊNCIA

FI. 1/8


UNIDADE RESPONSÁVEL PELO REGISTRO 2 PEL MAMB/16 CIA EM IND MAT/16 RPM		MUNICÍPIO UNAI	
UNIDADE DE ÁREA RESPONSÁVEL UNIDADE MILITAR: 1 GP/2 PEL MAMB/16 CIA IND MAT/16 RPM			
UNIDADE POLICIAL: DELEGACIA DE POLICIA CIVIL/UNAI			
DATA DO REGISTRO 28/02/2018 16:52		DESTINATÁRIO SUPRAM-NOR UNAI	
ORIGEM DA COMUNICAÇÃO			
COMO FOI SOLICITADO O ATENDIMENTO DA OCORRÊNCIA DEPAROU COM A OCORRENCIA (INICIATIVA)		DATA DA COMUNICAÇÃO 28/02/2018	HORA DA COMUNICAÇÃO 16:52
DADOS DA OCORRÊNCIA / ATIVIDADE			
PROVÁVEL DESCRIÇÃO DA OCORRÊNCIA PRINCIPAL N32301 - EXPLORA FLORESTA VEG ESPECIES AREA COMUNS S/AUT			
ALVO DO EVENTO XXXX		TENTADO / CONSUMADO CONSUMADO	
DATA/HORA DO FATO 28/02/2018 16:52		DATA/HORA FINAL DO ATENDIMENTO 02/03/2018 11:30	DATA/HORA FINAL DO PREENCHIMENTO 02/03/2018 11:48
DESCRIÇÃO DO LUGAR FAZENDA		COMPL DE LOCAL MEDIATO FAZENDA	
LOCAL (AV., RUA, ETC) FAZENDA VARGEM BONITA DE BAIXO			
NÚMERO S/N	KM XXXX	COMPLEMENTO PROP. VALTER OLIVEIR	BAIRRO / VILA Z. RURAL CEP 38610-000
MUNICÍPIO UNAI	UF MG	PAÍS BRASIL	
PONTO DE REFERÊNCIA A ESQUERDA DO JATAÍ		LATITUDE -16° 20' 19,4"	LONGITUDE -46° 40' 49,40"
TIPO VIA XXXX			
QUALIFICAÇÃO DOS ENVOLVIDOS			
ENVOLVIDO 1			
SEXO MASCULINO	TIPO ENVOLVIMENTO AUTOR	TIPO DE PESSOA FISICA	COD. NATUREZA N32301 TENTADO / CONSUMADO CONSUMADO
DESCRIÇÃO NATUREZA EXPLORA FLORESTA VEG ESPECIES AREA COMUNS S/AUT			
NOME COMPLETO VALTER FRANCISCO DE OLIVEIRA			
NACIONALIDADE BRASILEIRA	DATA NASCIMENTO 21/08/1957	NATURALIDADE / UF UNAI / MG	
IDADE APARENTE 60	GRAU DA LESÃO SEM LESOES APARENTES	ESTADO CIVIL CASADO	
ORIENTAÇÃO SEXUAL IGNORADO	IDENTIDADE DE GÊNERO NAO SE APLICA		
CUTIS BRANCA	OCUPAÇÃO ATUAL EMPRESÁRIO		
MÃE ROSARIA MARIA DE JESUS			
PAI OLAVO FRANCISCO DE OLIVEIRA			
TIPO DO DOCUMENTO DE IDENTIFICAÇÃO XXXX			
NÚMERO DOCUMENTO IDENTIDADE XXXX	ÓRGÃO EXPEDIDOR XXXX	UF XX	CPF / CNPJ 21805539604
ESCOLARIDADE ENSINO MEDIO COMPLETO (2º GRAU)			
ENDEREÇO (AV., RUA, ETC) RUA CANABRAVA	NÚMERO 312	KM XXXXX	COMPLEMENTO APTº 201 C
BAIRRO CENTRO	MUNICÍPIO UNAI		UF MG
PAÍS BRASIL	CEP XXXX	TELEFONE RESIDENCIAL/ CELULAR XXXX	TELEFONE COMERCIAL/ CELULAR XXXX
PESO ESTIMADO XXXX	ALTURA ESTIMADA XXXX	CALVÍCIO ? XXXX	CABELO XXXX COR CABELO XXXX
COR OLHOS XXXX	ESTRABISMO ? XXXX	DEFICIÊNCIA FÍSICA XXXX	
AMPUTAÇÃO XXXX			
ATITUDES/SINAIS DE EMBRIAGUEZ XXXX / XXXX			
SINAIS DE SUBSTÂNCIAS TÓXICAS ? XXXX		SOFRIMENTO MENTAL XXXX	

Pag.:4

DIGITADOR: PM1238385

GERADO POR: PM1118603
08/03/2018 14:40

Registro reaberto para correção/complementação em 02/03/2018 11:35.





BOLETIM DE OCORRÊNCIA

Fl. 2/8

ENVOLVIDO 1

DEFICIÊNCIA AUDIOVISUAL

XXXX

CICATRIZ

XXXX

DEFORMIDADE

XXXX

LOCAL / TIPO TATUAGEM

XXXX

LOCAL / TIPO ACESSÓRIO

XXXX

INFORMAÇÕES COMPLEMENTARES

XXXX

PRISÃO / APREENSÃO

SEM PRISÃO

HOVE USO DE ALGEMAS / IMOBILIZAÇÃO DE ENVOLVIDOS ?

NÃO

Pag.: 5

HISTÓRICO DA OCORRÊNCIA / ATIVIDADE

EM ATENDIMENTO AO MONITORAMENTO CONTÍNUO ID 89 DEFIS 16 07 2017 89, DESLOCAMOS AO LOCAL SITUADO NA ZONA RURAL DE UNAÍ, FAZENDA CANABRAVA / VARGEM BONITA DE BAIXO, DE PROPRIEDADE DO SENHOR VALTER FRANCISCO DE OLIVEIRA.

APÓS VISTORIA NA PROPRIEDADE CONSTATAMOS:

- DESMATE EM UMA ÁREA DE 31:40:00HA (TRINTA E UM HECTARES E QUARENTA CENTIARES) DE VEGETAÇÃO NATIVA LOCALIZADO EM ÁREA COMUM, ATRAVÉS DO CORTE RASO COM DESTOCA, EM FORMAÇÃO FLORESTAL COM TIPOLOGIA CERRADO SENSU STRICTO, ENTRE AS COORDENADAS S16°20'05.3'' E W 046°40'44.4'' / S16°21'33.2'' E W0 46°39'48.0''.

EM DIALOGO COM O SENHOR VALTER, ELE NOS DISSE NÃO POSSUIR LICENÇA OU AUTORIZAÇÃO DO ÓRGÃO AMBIENTAL PARA A REALIZAÇÃO DO DESMATE DETECTADO.

DIANTE O FATO, O SENHOR VALTER FOI AUTUADO ADMINISTRATIVAMENTE; SUSPENDEMOS A ATIVIDADE DE DESMATE ILEGAL NO LOCAL DA INFRAÇÃO ATÉ REGULARIZAÇÃO JUNTO AO ÓRGÃO AMBIENTAL COMPETENTE; APREENDEMOS 386,4 ESTÉREOS DE LENHA NATIVA, FICANDO O AUTUADO COMO DEPOSITÁRIO FIEL, TUDO CONFORME AUTO DE INFRAÇÃO E TERMO DE APREENSÃO E DEPÓSITO IEF Nº 74061. AUTOR ESCOOU LENHA DE 23:00:00HA (VINTE E TRÊS HECTARES), SENDO ACRESCIDO O VALOR NA AUTUAÇÃO. RESERVA LEGAL SE ENCONTRA PRESERVADA E FOI DECLARADA CONFORME APRESENTADO NO CAR MG.3170404.FD4E.A6F8.789D.41D3.B2E1.95D3.62D4.1D8A COM CADASTRO EM 15/06/2016 MATRÍCULA 48792 E CAR MG.3170404.0F4F.FC17.2230.4941.AE84.9BF9.SCEB.CA16 MATRÍCULA 50077.COM CADASTRO EM 08/11/2016.

CHECK-LIST ATIVIDADES DA FLORA

1. CARACTERIZAÇÃO DA ATIVIDADE
DESMATE

1.1. DESCRIÇÃO DA ATIVIDADE, DE ACORDO COM A PORTARIA IEF 02/2009:

1.2 DESENVOLVE ATIVIDADE POTENCIALMENTE POLUIDORA?

() SIM (PREENCHER CHECK-LIST ATIVIDADE POTENCIALMENTE POLUIDORA)
(X) NÃO

1.2.1 EXISTE INTERVENÇÃO/USO DE RECURSOS HÍDRICOS?

() SIM (CARACTERIZAR CHECK-LIST RECURSOS HÍDRICOS)
(X) NÃO

1.3 O EMPREENDIMENTO JÁ FOI OBJETO DE FISCALIZAÇÃO ANTERIOR?

() SIM
(X) NÃO
() NÃO FOI POSSÍVEL VERIFICAR

1.3.1 HOVE APLICAÇÃO DE PENALIDADE?

() SIM
(X) NÃO
() NÃO FOI POSSÍVEL VERIFICAR

1.3.1.1 AS IRREGULARIDADES FORAM CORRIGIDAS?

() SIM
() NÃO
() NÃO FOI POSSÍVEL VERIFICAR

1.3.2 HOVE APLICAÇÃO DE PENALIDADE DE SUSPENSÃO/EMBARGO?

() SIM
() NÃO
() NÃO FOI POSSÍVEL VERIFICAR

DIGITADOR: FM1238385

GERADO POR: FM1118603

08/03/2018 14:40

Registro reaberto para correção/complementação em 02/03/2018 11:35.





HISTÓRICO DA OCORRÊNCIA / ATIVIDADE

Pag.: 6

1.3.2.1 A PENALIDADE FOI RESPEITADA?

- () SIM
() NÃO
() NÃO FOI POSSÍVEL VERIFICAR

1.3.3 FORAM FEITAS RECOMENDAÇÕES TÉCNICAS?

- () SIM
() NÃO
() NÃO FOI POSSÍVEL VERIFICAR

1.3.2.1 AS RECOMENDAÇÕES FORAM ATENDIDAS?

- () SIM
() NÃO
() PARCIALMENTE
() NÃO FOI POSSÍVEL VERIFICAR

1.3.2.2 DETALHAR:

2. REGULARIZAÇÃO AMBIENTAL.

2.1 POSSUI REGULARIZAÇÃO AMBIENTAL?

- () SIM
(X) NÃO
() PARCIALMENTE
() DISPENSADO

2.1.1. CITAR DOCUMENTOS:

DOCUMENTO: () AIA () AUTORIZAÇÃO MUNICIPAL () DAIA () DCC () AUTORIZAÇÃO PARA QUEIMA
CONTROLADA () OUTROS

NÚMERO:

DATA DA EMISSÃO:

DATA DA VALIDADE:

2.2. RESPONSÁVEL TÉCNICO.

NOME:

PROFISSÃO:

REGISTRO PROFISSIONAL:

2.3 POSSUI MEDIDAS MITIGADORAS?

- () SIM
(X) NÃO
() NÃO SE APLICA

2.3.1 POSSUI MEDIDAS MITIGADORAS NÃO ATENDIDAS (FORA DO PRAZO)

- () SIM
() NÃO

2.3.2 CITAR:

2.4 A PROPRIEDADE POSSUI REGULARIZAÇÃO DE RESERVA LEGAL (TERMO DE COMPROMISSO DE AVERBAÇÃO OU AVERBAÇÃO EM REGISTRO)?

- () SIM
() NÃO
(X) NÃO FOI POSSÍVEL VERIFICAR

2.4.1 A RESERVA LEGAL ENCONTRA-SE PRESERVADA?

- () SIM
() NÃO
() PARCIALMENTE

2.4.1.1 DETALHAR:

3. TIPOS DE FLORESTA.

3.1 SERÁ CARACTERIZADO FLORESTA, SE PELO MENOS DOIS DOS QUESITOS ABAIXO FOREM AFIRMATIVO:


- 3.1.1 A ÁREA É MAIOR OU IGUAL A 0,5 HECTARES? (X) SIM () NÃO
3.1.2 HÁ PREDOMINÂNCIA DE INDIVÍDUOS ARBÓREOS (ÁRVORES)? (X) SIM () NÃO
3.1.3 HÁ PREDOMINÂNCIA DE ÁRVORES COM 5 METROS OU MAIS? (X) SIM () NÃO
3.1.4 AS COPAS DAS ÁRVORES SE TOCAM? (X) SIM () NÃO
3.1.5 HÁ PRESENÇA DE DOSEL FORMADO? (X) SIM () NÃO

3.2 SERÁ CARACTERIZADO FLORESTA EM FORMAÇÃO, SE PELO MENOS UM DOS QUESITOS ABAIXO FOREM AFIRMATIVO:

DIGITADOR: PM1238385

GERADO POR: PM1118603
08/03/2018 14:40

Registro reaberto para correção/complementação em 02/03/2018 11:35.





BOLETIM DE Ocorrência

FI. 4/8

HISTÓRICO DA Ocorrência / ATIVIDADE

- 3.2.1 A ÁREA APRESENTA INDÍCIOS DE INTERVENÇÃO RECENTE EM VEGETAÇÃO NATIVA? (X) SIM () NÃO
3.2.2 HÁ PREDOMINÂNCIA DE ESPÉCIES RASTEIRAS, PLÂNTULAS OU ERVAS NATIVAS? (X) SIM () NÃO
3.2.3 HÁ PRESENÇA DE BANCO DE SEMENTES NO SOLO? (X) SIM () NÃO

4. BIOMA
4.1 QUAL É O BIOMA? (MAPA DO IBGE E/OU LEI FEDERAL Nº 11.428/06)
() MATA ATLÂNTICA
(X) CERRADO

Pag.: 7

5. INTERVENÇÃO AMBIENTAL.
5.1 HOUVE APENAS SUPRESSÃO DE APENAS ÁRVORES ISOLADAS? () SIM (X) NÃO
5.1.1 TRATA-SE DE ESPÉCIE ARBÓREA AMEAÇADA DE EXTINÇÃO, IMUNES DE CORTE, DE CORTE RESTRITO OU OBJETO DE ESPECIAL PROTEÇÃO? () SIM (X) NÃO

5.1.1.1 CITAR ESPÉCIES (POPULARES/CIENTÍFICOS) E RESPECTIVA QUANTIDADE:
NOME CIENTÍFICO:
NOME POPULAR:
QUANTIDADE:

- 5.1.2 TRATA-SE DE ESPÉCIE ARBÓREA COMUM? (X) SIM () NÃO
5.1.2.1 CITAR QUANTIDADE:
5.2 HOUVE SUPRESSÃO DE VEGETAÇÃO? (X) SIM () NÃO

5.2.1 INDICAR A QUANTIDADE DE ÁREA DESMATADA POR TIPOLOGIA:
5.2.1.1 MATA ATLÂNTICA

- 5.2.1.1.1 TIPO
() FLORESTA ESTACIONAL SEMIDECIDUAL
() FLORESTA ESTACIONAL DECIDUAL
() FLORESTA OMBRÓFILA
() CAMPOS DE ALTITUDE (ACIMA DE 1.200 METROS DO NÍVEL DO MAR)
() CAMPO RUPESTRE (ACIMA DE 900 METROS DO NÍVEL DO MAR)
() ÁREA DE TENSÃO ECOLÓGICA

ÁREA (HECTARES):

- 5.2.1.2 CERRADO
5.2.1.2.1 TIPO
() CAMPO
() CAMPO CERRADO
(X) CERRADO STRICTO SENSU
() CERRADÃO
() VEREDA DE ENCOSTA
() VEREDA DE SUPERFÍCIE APLAINADA
() VEREDA VÁRZEA

ÁREA (HECTARES): 31:40:00


- 5.2.1.2.2 QUAL ESTÁGIO SUCESSIONAL DE REGENERAÇÃO? () INICIAL () MÉDIO (X) AVANÇADO

- 5.2.1.3 FORMAÇÕES PLANTADAS
5.2.1.3.1 TIPO
() PASTAGEM
() FLORESTA PLANTADA PINUS
() FLORESTA PLANTADA EUCALIPTO
() FLORESTA PLANTADA OUTROS (CITAR)
() AGRICULTURA

ÁREA (HECTARES):

- 5.3 HOUVE INTERVENÇÃO EM ÁREA DE PRESERVAÇÃO PERMANENTE? () SIM (X) NÃO
5.3.1 INDICAR A QUANTIDADE DE APP POR TIPO:

- 5.3.1.1 TIPO
ÁREA (HECTARES):
() LOCAL DE POUSO DE AVES DE ARRIBAÇÃO
() AO LONGO DOS RIOS OU DE QUALQUER CURSO D'ÁGUA
() AO REDOR DE LAGOA OU RESERVATÓRIO DE ÁGUA, NATURAL OU ARTIFICIAL
() EM NASCENTE, AINDA QUE INTERMITENTE, QUALQUER QUE SEJA A SUA SITUAÇÃO TOPOGRÁFICA





BOLETIM DE OCORRÊNCIA

FI. 5/8

HISTÓRICO DA OCORRÊNCIA / ATIVIDADE

() NO TOPO DE MORROS MONTE OU MONTANHA
 () EM ENCOSTA OU PARTE DELA, COM DECLIVIDADE IGUAL OU SUPERIOR A CEM POR CIENTO OU 45° (QUARENTA E CINCO GRAUS)
 () NAS LINHAS DE CUMEADA
 () EM BORDA DE TABULEIRO OU CHAPADA, A PARTIR DA LINHA DE RUPTURA DO RELEVO
 () EM ALTITUDE SUPERIOR A 1.800M (MIL E OITOCENTOS METROS)
 () EM ILHA, EM FAIXA MARGINAL ALÉM DO LEITO MAIOR SAZONAL

Pag.: 8

5.3.1.2. TRATA-SE DE APP AO LONGO DOS RIOS OU DE QUALQUER CURSO D'ÁGUA? () SIM (X) NÃO

5.3.1.2.1 CITAR TRECHO:

COORDENADA INICIAL:

COORDENADA FINAL:

5.3.2 APRESENTOU DADA PARA INTERVENÇÕES ANTRÓPICAS CONSOLIDADAS NA ÁREA DE PRESERVAÇÃO PERMANENTE? () SIM (X) NÃO

5.3.2.1 CITAR:

5.4 HOUVE RENDIMENTO LENHOSO? (X) SIM () NÃO

5.4.1 É POSSÍVEL MENSURAR O RENDIMENTO LENHOSO? () SIM (X) NÃO (IR PARA ITEM 5.4.2)

5.4.1.1 QUAL?

5.4.2 É POSSÍVEL ESTIMAR O RENDIMENTO LENHOSO? (X) SIM () NÃO

5.4.2.1 QUAL? 1.444,4 ST

5.5 A ÁREA ONDE HOUVE A INTERVENÇÃO APRESENTA INDÍCIOS DE PROCESSOS EROSIVOS? () SIM (X) NÃO

5.5.1 É POSSÍVEL MENSURAR A ÁREA DO PROCESSO EROSIVO? () SIM () NÃO

5.5.1.1 QUAL?

6. OBSERVAÇÕES:

6.1. ACRESCENTAR INFORMAÇÕES QUE CONSIDERAR RELEVANTES PARA ANÁLISE E ANEXAR CÓPIA DE TODA A DOCUMENTAÇÃO APRESENTADA.

Perícia Técnica

PERÍCIA TÉCNICA COMPARECEU?	PREFIXO DA VIATURA	PLACA DA VIATURA	PERITO (MATRÍCULA - NOME)
NÃO	XXXX	XXXX	XXXX - XXXX
MOTIVO DO NÃO COMPARECIMENTO			
SEM CRIME			

VIATURAS

VIATURA 1

TIPO DA VIATURA	ÓRGÃO			
PRINCIPAL	POLICIA MILITAR			
DESCRIÇÃO / OBSERVAÇÃO				
VIATURA CAMINHONETE -				
PLACA	PREFIXO / ÓRGÃO	REGISTRO GERAL	PREFIXO PADRÃO	PROBLEMAS DURANTE O ATENDIMENTO
PYT0231	PM	24444	XXXX	XXXX

MILITARES/POLICIAIS INTEGRANTES

MILITAR/POLICIAL INTEGRANTE

NUM VIATURA	MATRÍCULA	CARGO
1	1238385	3 SARGENTO
NOME COMPLETO		
ADRIANO ANTONIO GOMES COSTA		
CORPORAÇÃO		
POLICIA MILITAR		
UNIDADE	Hipotecado?	
1 GP/2 PEL MAMB/16 CIA IND MAT/16 RPM	NÃO	

MILITAR/POLICIAL INTEGRANTE

NUM VIATURA	MATRÍCULA	CARGO
1	1504901	3 SARGENTO
NOME COMPLETO		
RICARDO DE OLIVEIRA GUEDES		
CORPORAÇÃO		
POLICIA MILITAR		
UNIDADE	Hipotecado?	
1 GP/2 PEL MAMB/16 CIA IND MAT/16 RPM	NÃO	


MILITAR/POLICIAL INTEGRANTE

NUM VIATURA	MATRÍCULA	CARGO
1	1615277	SOLDADO DE 1 CLASSE
NOME COMPLETO		
BRUNO MOREIRA DA LUZ		
CORPORAÇÃO		
POLICIA MILITAR		

GERADO POR: PM1118603
08/03/2018 14:40

DIGITADOR: PM1238385

Registro reaberto para correção/complementação em 02/03/2018 11:35.





BOLETIM DE OCORRÊNCIA

Fl. 6/8

MILITAR/POLICIAL INTEGRANTE

Hipotecado?
NÃOUNIDADE
1 GP/2 PEL MAMB/16 CIA IND MAT/16 RPM

DADOS PARA CONTROLE INTERNO/RELATOR DA OCORRÊNCIA

UNIDADE
1 GP/2 PEL MAMB/16 CIA IND MAT/16 RPMMATRÍCULA
1238385NOME COMPLETO
ADRIANO ANTONIO GOMES COSTA

Pag.: 9

CARGO
3 SARGENTOCORPORAÇÃO
POLICIA MILITAR

ASSINATURA:

RECIBO DA AUTORIDADE A QUE SE DESTINA OU SEU AGENTE / AUXILIAR POLICIAL
OU RECIBO DO RESPONSÁVEL CIVIL

DESTINATÁRIO / RECIBO 1

Recebi o "Boletim de Ocorrência" de Número BO XXXX e Número de REDS 2018-009168356-001 para conhecimento e providências, bem como as pessoas, materiais, objetos, animais, substâncias e/ ou documentos que, existindo, estejam descritos ou assinalados neste documento.

DATA	HORA	MATRÍCULA	NOME
XXXX	XXXX	XXXX	XXXX

CARGO
XXXXORGÃO/UF
INSTITUTO ESTADUAL DE FLORESTA - IEF / MGUNIDADE
SUPRAM-NOR UNAIPROVIDÊNCIA A SER TOMADA PELA AUTORIDADE
XXXXITENS ENTREGUES A ESTE DESTINATÁRIO
XXXX

ASSINATURA

RECIBO GERADO POR:
PM1238385 - ADRIANO ANTONIO GOMES COSTADATA DE CRIAÇÃO DO RECIBO:
02/03/2018 08:29

ANEXO MEIO AMBIENTE

NOME DO LOCAL	BACIA HIDROGRÁFICA
FAZENDA CANABRAVA	RIO SAO FRANCISCO

DESCRIÇÃO DA AÇÃO
REPRESSIVA
XXXX

AUTUAÇÕES E PROCEDIMENTOS


AUTUAÇÃO/PROCEDIMENTO 1

ENVOLVIDO NR.	NATUREZA DA AUTUAÇÃO	Nº DO AUTO DE INFRAÇÃO - AI	VALOR DO AUTO DE INFRAÇÃO (R\$)
1	EXPLORA FLORESTA VEG ESPECIES AREA COMUNS S/AUT	74061	44.658,04
Nº DO TERMO DE EMBARGO E INTERDIÇÃO - TEI	Nº DO TERMO DE APREENSÃO E DEPÓSITO - TAD	Nº DA GUIA DE RECOLHIMENTO - GR	VALOR DO ERF (R\$)
XXXX	74061	XXXX	XXXX

NÚMEROS DOS TERMOS DE DOAÇÃO E SOLTURA - TDS
XXXX

Nº DA NOTIFICAÇÃO - NOT	NOTIFICAÇÃO PARA DATA	NOTIFICAÇÃO PARA HORA	LOCAL PARA COMPARECIMENTO DO NOTIFICADO
XXXX	XXXX	XXXX	XXXX

FORMULÁRIOS UTILIZADOS
SEMAD - IEFDESCRIÇÃO OUTROS
XXXX





BOLETIM DE OCORRÊNCIA

Fl. 7/8

FOTOS DE MEIO AMBIENTE

FOTO MEIO AMBIENTE 1

Pag.:10




FOTO MEIO AMBIENTE 1



DIGITADOR: PM1238385

GERADO POR: PM1118603
08/03/2018 14:40

Registro reaberto para correção/complementação em 02/03/2018 11:35.





FOTO MEIO AMBIENTE 1



Pag.: 11

***** FIM DOS ANEXOS: O RESTANTE DA PÁGINA DEVE SER INUTILIZADO. *****

***** FIM DO REGISTRO: O RESTANTE DA PÁGINA DEVE SER INUTILIZADO. *****

DIGITADOR: PM1238385

GERADO POR: PM1118603
08/03/2018 14:40

Registro reaberto para correção/complementação em 02/03/2018 11:35.

