



BOLETIM DE OCORRÊNCIA

BO NÚMERO

M2764-2017-0000255

FI. 1/11

UNIDADE RESPONSÁVEL PELO REGISTRO 3 GP MAMB/3 PEL PM MAT/16 CIA PM IND MAT		MUNICÍPIO PARACATU	
UNIDADE DE ÁREA RESPONSÁVEL UNIDADE MILITAR: 88 CIA PM/45 BPM/16 RPM UNIDADE POLICIAL: 5ª DELEGACIA DE POLICIA CIVIL/PARACATU			
DATA DO REGISTRO 05/12/2017 15:06	DESTINATÁRIO 5ª DELEGACIA DE POLICIA CIVIL/PARACATU		
<b>ORIGEM DA COMUNICAÇÃO</b>			
COMO FOI SOLICITADO O ATENDIMENTO DA OCORRÊNCIA OUTROS		DATA DA COMUNICAÇÃO 05/12/2017	HORA DA COMUNICAÇÃO 10:00
<b>DADOS DA OCORRÊNCIA / ATIVIDADE</b>			
PROVÁVEL DESCRIÇÃO DA OCORRÊNCIA PRINCIPAL L27110 - FUNC S/AUT AMB S/TERMO AJUST C/ POLUICAO AMBIENTAL.			
ALVO DO EVENTO ACUDE / LAGOA / REPRESA / BARRAGEM		TENTADO / CONSUMADO CONSUMADO	
NATUREZA SECUNDARIA 1 L27135 - ARMAZENAR PROD DESACORDO C/ NORMAS AMBIENTAIS VIGENTES		TENTADO / CONSUMADO CONSUMADO	
NATUREZA SECUNDARIA 2 L28208 - CONSTRUIR OU UTILIZAR BARRAGENS S/AUT		TENTADO / CONSUMADO CONSUMADO	
NATUREZA SECUNDARIA 3 N32328 - NAO TOMA PREC P/ ANIMAL PENETRE FLORESTA REGIME ESP		TENTADO / CONSUMADO CONSUMADO	
DATA/HORA DO FATO 05/12/2017 10:00	DATA/HORA DO INÍCIO DO ATENDIMENTO NO LOCAL 05/12/2017 10:00	DATA/HORA FINAL DO ATENDIMENTO 05/12/2017 12:00	DATA/HORA FINAL DO PREENCHIMENTO 05/12/2017 19:45
DESCRIÇÃO DO LUGAR FAZENDA		COMPL DE LOCAL MEDIATO FAZENDA	
LOCAL (AV., RUA, ETC) FAZENDA NOVA ESPERANCA PROP. AGROPECUARIA VO BASSIMA			
NÚMERO S/N	KM XXXX	COMPLEMENTO BARRA DA ÉGUA	BAIRRO / VILA XXXX
MUNICÍPIO PARACATU		UF MG	PAÍS BRASIL
PONTO DE REFERÊNCIA VEREDA JOÃO GOMES		LATITUDE -16° 53' 40,3"	LONGITUDE -46° 41' 57,06"
TIPO VIA XXXX		MEIO UTILIZADO OUTROS MEIOS	
DESCRIÇÃO OUTRO MEIO UTILIZADO FUNCIONAR ATIVIDADE POTENCIALMENTE POLUIDORA SEM AUTORIZAÇÃO AMBIENTAL			
CAUSA PRESUMIDA CULPA (NEGLIGENCIA, IMPRUDENCIA E IMPERICIA)			
<b>QUALIFICAÇÃO DOS ENVOLVIDOS</b>			
<b>ENVOLVIDO 1</b>			
SEXO XXXXX	TIPO ENVOLVIMENTO AUTOR	TIPO DE PESSOA JURIDICA	COD. NATUREZA L27110
DESCRIÇÃO NATUREZA FUNC S/AUT AMB S/TERMO AJUST C/ POLUICAO AMBIENTAL.		TENTADO / CONSUMADO CONSUMADO	
NOME COMPLETO AGROPECUARIA VÓ BASSIMA LTDA E OUTROS			
APELIDOS FAZENDA NOVA ESPERANÇA			
NACIONALIDADE XXXX	DATA NASCIMENTO XXXX	NATURALIDADE / UF XX	
IDADE APARENTE XXXX	ESTADO CIVIL XXXX		
ORIENTAÇÃO SEXUAL	IDENTIDADE DE GÊNERO NAO SE APLICA		
CUTIS XXXX	OCUPAÇÃO ATUAL XXXX		
MÃE XXXX			
PAI XXXX			
TIPO DO DOCUMENTO DE IDENTIFICAÇÃO XXXX			
NÚMERO DOCUMENTO IDENTIDADE XXXX	ÓRGÃO EXPEDIDOR XXXX	UF XX	CPF / CNPJ 07881126000161
ESCOLARIDADE XXXX			
ENDEREÇO (AV., RUA, ETC) RUA JOÃO JOSÉ DE PAULA	NÚMERO 0	KM XXXXX	COMPLEMENTO XXXX
BAIRRO PARQUE MONTE ALEGRE	MUNICÍPIO ITUVERAVA	UF SP	

DIGITADOR: PM1387760

GERADO POR: PM1199793

18/12/2017 12:00

Registro reaberto para correção/complementação em 05/12/2017 19:43.



BOLETIM DE OCORRÊNCIA

BO NÚMERO

M2764-2017-0000255

FI. 2/11

## ENVOLVIDO 1

PAIS BRASIL	CEP 14500-000	TELEFONE RESIDENCIAL/ CELULAR (16) 999-981-013	TELEFONE COMERCIAL/ CELULAR XXXX
----------------	------------------	---	-------------------------------------

## ENVOLVIDO 2

SEXO MASCULINO	TIPO ENVOLVIMENTO AUTOR	TIPO DE PESSOA FISICA	COD. NATUREZA L27110	TENTADO / CONSUMADO CONSUMADO
-------------------	----------------------------	--------------------------	-------------------------	----------------------------------

DESCRIÇÃO NATUREZA  
FUNC S/AUT AMB S/TERMO AJUST C/ POLUICAO AMBIENTAL.NOME COMPLETO  
MOUHINE TANNOUSAPELIDOS  
TURCO

NACIONALIDADE BRASILEIRA	DATA NASCIMENTO 09/03/1951	NATURALIDADE / UF ITUVERAVA / SP
-----------------------------	-------------------------------	-------------------------------------

IDADE APARENTE 66	GRAU DA LESÃO SEM LESOES APARENTES	ESTADO CIVIL CASADO
----------------------	---------------------------------------	------------------------

ORIENTAÇÃO SEXUAL IGNORADO	IDENTIDADE DE GÊNERO NAO SE APLICA
-------------------------------	---------------------------------------

CUTIS BRANCA	OCUPAÇÃO ATUAL EMPRESÁRIO
-----------------	------------------------------

MÃE  
BASSIMA CHAMAL JARJOURA TANNOUSPAI  
XXXXTIPO DO DOCUMENTO DE IDENTIFICAÇÃO  
XXXX

NÚMERO DOCUMENTO IDENTIDADE XXXX	ÓRGÃO EXPEDIDOR XXXX	UF XX	CPF / CNPJ 54254868804
-------------------------------------	-------------------------	----------	---------------------------

ESCOLARIDADE  
SUPERIOR COMPLETO

ENDEREÇO (AV., RUA, ETC) RUA JOÃO JOSÉ DE PAULA	NÚMERO 0	KM XXXXX	COMPLEMENTO XXXX
--	-------------	-------------	---------------------

BAIRRO PARQUE MONTE ALEGRE	MUNICÍPIO ITUVERAVA	UF SP
-------------------------------	------------------------	----------

PAIS BRASIL	CEP 14500-000	TELEFONE RESIDENCIAL/ CELULAR (16) 999-981-013	TELEFONE COMERCIAL/ CELULAR XXXX
----------------	------------------	---	-------------------------------------

PESO ESTIMADO XXXX	ALTURA ESTIMADA XXXX	CALVÍCIE ? XXXX	CABELO XXXX	COR CABELO XXXX
-----------------------	-------------------------	--------------------	----------------	--------------------

COR OLHOS XXXX	ESTRABISMO ? XXXX	DEFICIÊNCIA FÍSICA XXXX
-------------------	----------------------	----------------------------

AMPUTAÇÃO  
XXXXATITUDES/SINAIS DE EMBRIAGUEZ  
XXXX / XXXX

SINAIS DE SUBSTÂNCIAS TÓXICAS ? XXXX	SOFRIMENTO MENTAL XXXX
---	---------------------------

DEFICIÊNCIA AUDIOVISUAL  
XXXXCICATRIZ  
XXXXDEFORMIDADE  
XXXXLOCAL / TIPO TATUAGEM  
XXXXLOCAL / TIPO ACESSÓRIO  
XXXXINFORMAÇÕES COMPLEMENTARES  
XXXX

PRISÃO / APREENSÃO SEM PRISAO	HOUVE USO DE ALGEMAS / IMOBILIZAÇÃO DE ENVOLVIDOS ? NÃO
----------------------------------	--

## ENVOLVIDO 3

SEXO MASCULINO	TIPO ENVOLVIMENTO AUTOR	TIPO DE PESSOA FISICA	COD. NATUREZA L27110	TENTADO / CONSUMADO CONSUMADO
-------------------	----------------------------	--------------------------	-------------------------	----------------------------------

DESCRIÇÃO NATUREZA  
FUNC S/AUT AMB S/TERMO AJUST C/ POLUICAO AMBIENTAL.NOME COMPLETO  
RANGEL DOS SANTOS SANDOVAL

NACIONALIDADE BRASILEIRA	DATA NASCIMENTO 09/08/1978	NATURALIDADE / UF ITUVERAVA / SP
-----------------------------	-------------------------------	-------------------------------------

IDADE APARENTE 39	GRAU DA LESÃO SEM LESOES APARENTES	ESTADO CIVIL DIVORCIADO
----------------------	---------------------------------------	----------------------------

ORIENTAÇÃO SEXUAL IGNORADO	IDENTIDADE DE GÊNERO NAO SE APLICA
-------------------------------	---------------------------------------

DIGITADOR: PM1387760

GERADO POR: PM1199793

18/12/2017 12:00

Registro reaberto para correção/complementação em 05/12/2017 19:43.



HISTÓRICO DA OCORRÊNCIA / ATIVIDADE

220 HECTARES IRRIGADOS E ESTÁ DESPROVIDO DE EQUIPAMENTO PARA AFERIÇÃO HIDROMÉTRICA E HORÍMETRO. NA CRISTA DA BARRAGEM PRÓXIMO A MARGEM ESQUERDA, 16°5209S 46°3958W, EXISTE UMA TUBULAÇÃO DE 200 MM, A MEIA ALTURA, A QUAL ESTAVA TAMPADA, IMPEDINDO QUALQUER VAZÃO RESIDUAL AO BARRAMENTO ABAIXO. NESTE LOCAL NÃO EXISTE QUALQUER DISPOSITIVO DE AFERIÇÃO DA VAZÃO RESIDUAL. NA SEDE, PRÓXIMO A UM GALPÃO, 16°5342S 46°4158W, EXISTE UM POÇO TUBULAR, DESTINADO A CONSUMO HUMANO E AOS ANIMAIS DA PROPRIEDADE. ENTRE DOIS PIVÔS, 16°5231S 46°4004W, ENCONTRAMOS JOGADOS DIRETAMENTE AO SOLO, EMBALAGENS E AGROTÓXICOS EXPOSTOS AO TEMPO CHUVOSO. NA COORDENADA 16°5248S 46°3724W, EXISTE UMA INFRAESTRUTURA DE ALVENARIA DESTINADA A BAIA DE CAVALOS, ONDE ENCONTRAMOS O DEPOSITO E GUARDA DE DEFENSIVO AGRÍCOLA, AGROTÓXICOS, JUNTO A PRODUTOS DESTINADOS A MANUTENÇÃO E TRATO DE EQUINOS. ESTRUTURA NÃO POSSUI QUALQUER SINALIZAÇÃO, CONTENDO ORIFÍCIOS ABERTOS NA PAREDE E PISO DE CONCRETO GROSSO, SEM LIMPEZA, SEM CANALETAS OU SISTEMAS DE DRENAGEM, FICANDO OS VENENOS DISPOSTO DIRETO AO CHÃO. NÃO EXISTE MATERIAL ABSORVENTE E RECIPIENTES PARA COLETA DE RESÍDUOS. LOCAL NÃO VISTORIADO PELO CORPO DE BOMBEIROS. EM 16°5342S 46°4157W, EXISTE UM LAVADOR EM 170 M², SENDO O LOCAL COBERTO POR PISO RACHADO, PERMEÁVEL, NÃO POSSUINDO CALHAS TAMPOUCO CAIXA SEPARADORA. NÃO CONSEGUIMOS IDENTIFICAR A DESTINAÇÃO DOS RESÍDUOS PROVENIENTE DOS SERVIÇOS NO LOCAL.

ENTRE UM LAVADOR DE MAQUINAS EM UM GALPÃO, 16°5343S 46°4157W, EXISTE UMA ESTRUTURA DE ALVENARIA PRECÁRIA, SEM PORTAS, ONDE É ARMAZENADO EM GALÕES PLÁSTICOS, COMBUSTÍVEL (ÓLEO DIESEL) QUE SERVE PARA ABASTECER O MAQUINÁRIO DA PROPRIEDADE. ESTA ESTRUTURA NÃO POSSUI ÁREA DE ABASTECIMENTO COM SOLO IMPERMEÁVEL, ONDE ENCONTRAMOS ÓLEO JOGADO DIRETAMENTE AO CHÃO DE TERRA. O ARMAZENAMENTO DE COMBUSTÍVEL É MENOR QUE 15 M³, PORÉM NÃO SE APRESENTA CONFORME ABNT NBR. PROPRIEDADE NÃO POSSUI DEPOSITO TEMPORÁRIO DE RESÍDUOS CONTAMINADOS. TODAS AS ÁREAS DE PRESERVAÇÃO PERMANENTE DO IMÓVEL FAZ DIVISA COM ÁREAS DE PASTAGEM, NÃO EXISTINDO ISOLAMENTO POR CERCAS ENTRE AS ÁREAS, EXCETO EM LOCAIS ONDE O GADO ATOLA. NESTAS DIVISAS SEM ISOLAMENTO ENCONTRAMOS EM 16°5243S 46°4153W 250 VACAS E 70 BEZERROS. EM 16°5251S 46°4118W, 50 VACAS. EM 16°5404S 46°4133W, 150 NOVILHAS. JÁ EM 16°5550S 46°4142W CONTINHA 600 VACAS E 200 BEZERROS. TODOS ANIMAIS DA RAÇA NELORE OU NELORADOS.

A PROPRIEDADE POSSUI UM ÁREA DE MATA NATIVA DO CERRADO SEM EXPLORAÇÃO SOMANDO 714 HECTARES, DISPERSOS NAS EXTREMIDADES DA PROPRIEDADE, CENTRADAS EM 08 PONTOS, 16°5137S 46°4014W, 03 HA, 16°588S 46°3959W, 28 HA, 16°5328S 46°4117W, 31 HA, 16°5417S 46°4039W, 104 HA, 16°5432S 46°4225W, 74 HA, 16°5420S 46°4311W, 16 HA, 16°5501S 46°4321W, 73 HA, 16°5529S 46°4121W, 385 HECTARES.

ARGUIDO, O FUNCIONÁRIO DA FAZENDA DISSE QUE A CRIAÇÃO DE BOVINO É PARA CRIA E RECRIA COM VENDA DE BEZERROS. POSSUINDO MAIS DE 2.000 CABEÇAS, E QUE TODA E QUALQUER DOCUMENTAÇÃO REFERENTE ÀS ATIVIDADES DESENVOLVIDAS NO EMPREENDIMENTO ESTARIA DE POSSE DO PROPRIETÁRIO E DO ARRENDATÁRIO, OCASIÃO QUE FORA LAVRADA NOTIFICAÇÃO NR 297573/2017. CUMPRINDO NOTIFICAÇÃO RETORNAMOS AO EMPREENDIMENTO ONDE FIZEMOS CONTATO COM MUHINE TANNOUS E RANGEL DOS SANTOS SANDOVAL OS QUAIS RELATARAM QUE JUNTARAM A DOCUMENTAÇÃO SOLICITADA, PORÉM NA MADRUGADA DO DIA 28 PARA O DIA 29/11/17, FORAM ALVOS DE CRIMINOSOS NA PROPRIEDADE, OCASIÃO QUE OS MELIANTES DESTRUÍRAM TODO INTERIOR DAS RESIDÊNCIAS INCLUINDO TAL DOCUMENTAÇÃO, ALEGANDO QUE ESTARIAM SEM CONDIÇÕES DE ACOMPANHAR NA FISCALIZAÇÃO TENDO EM VISTA O TRAUMA SOFRIDO. QUESTIONADOS, DISSERAM POSSUIR TODA DOCUMENTAÇÃO AUTORIZANDO AS ATIVIDADES DO EMPREENDIMENTO, TAIS COMO OUTORGAS E AF, TUDO EM NOME DA AGROPECUÁRIA VÓ BASSIMA LTDA E OUTROS CNPJ 07881126000161. SENDO ASSIM, POSTERIORMENTE PROCEDEMOS CONSULTA INFORMATIVA AO SIAM (SISTEMA DE INFORMAÇÕES AMBIENTAIS), EM NOME DO EMPREENDIMENTO, DO PROPRIETÁRIO E DO ARRENDATÁRIO, SENDO ENCONTRADO APENAS 05 CADASTROS DE USO INSIGNIFICANTE DE AGUA, PROCESSOS 14283/2010, 14284/2010, 14285/2010, 14286/2010 E 14287/2010, TODOS VENCIDOS EM 2013, 01 OUTORGA PROCESSO 14288/2010, VENCIDA EM 2016 E UM FORMULÁRIO DE ORIENTAÇÃO BÁSICA NR 63512/2017 EMITIDO EM 03/08/2017 PARA AS ATIVIDADES DE PRODUTOS AGROTÓXICOS, BARRAGEM DE IRRIGAÇÃO OU PERENIZAÇÃO PARA AGRICULTURA SEM DESLOCAMENTO DE POPULAÇÃO ATINGIDA, CULTURAS ANUAIS E POSTO DE COMBUSTÍVEL. RESSALTA-SE QUE O CORPO HÍDRICO ONDE É REALIZADA A CAPTAÇÃO PARA USO NA IRRIGAÇÃO DE LAVOURA É ÁREA DE CONFLITO SENDO AS BARRAGENS OUTORGADAS DE FORMA COLETIVA CONFORME PORTARIA Nº01686/2017 DE 30/052017 PARA OS USUÁRIOS DE AGUA DA BACIA DO RIBEIRÃO ENTRE RIBEIROS (SUB-BACIA DO RIBEIRÃO BARRA DA ÉGUA), EXPRESSANDO NA CONDICIONANTE 03 E 04 A OBRIGATORIEDADE DE MONITORAMENTO DIÁRIO DE CONSUMO E TEMPO, PORÉM NÃO CONSTA NENHUMA AUTORIZAÇÃO PARA O PONTO DA FAZENDA TAMPOUCO EXISTE O NOME DO EMPREENDIMENTO OU RESPONSÁVEL NA LISTAGEM DE OUTORGADOS. APÓS VERIFICAÇÃO CONSTATAMOS QUE TODAS AS ATIVIDADES, TAIS COMO CULTURAS ANUAIS, BARRAGENS PARA IRRIGAÇÃO OU PERENIZAÇÃO E ARMAZÉM DE AGROTÓXICOS ESTÃO FUNCIONANDO SEM AUTORIZAÇÃO, A EXTRAÇÃO NO POÇO TUBULAR E A CAPTAÇÃO SUPERFICIAL REALIZADA NA BARRAGEM NÃO POSSUEM OUTORGAS, O USUÁRIO NÃO REALIZA QUALQUER MONITORAMENTO DE CONSUMO DA AGUA EM PLANILHA E NÃO TOMOU PRECAUÇÕES PARA QUE O GADO NÃO PENETRASSE EM APP. APÓS ANÁLISE NAS INFORMAÇÕES PRESTADAS E O GEORREFERENCIAMENTO NO CAR, VERIFICAMOS LOCAÇÃO EM UMA DAS MATRÍCULAS DE APENAS 170 HECTARES COMO RESERVA LEGAL.

DIANTE A SITUAÇÃO FORMA LAVRADOS 05 AUTOS DE INFRAÇÃO CORRESPONDENTES AS 15 IRREGULARES CONSTATADAS, QUE SERÃO ENVIADOS A ESTES ÓRGÃO COMPETENTES POSTERIORMENTE VIA OFICIO, FICANDO TODAS ATIVIDADES SEM AUTORIZAÇÃO SUSPENSA DE IMEDIATO, EXCLUINDO A EXTRAÇÃO EM POÇO TUBULAR TENDO EM VISTA SER DESTINADO A CONSUMO HUMANO E ANIMAL. A SUSPENSÃO DA CAPTAÇÃO SUPERFICIAL CULMINOU COM O LACRE SISEMA (NRS F0204 E F0205) DO EQUIPAMENTO DE BOMBEAMENTO. FORAM APREENDIDAS 1.320 (MIL, TREZENTAS E VINTE) CABEÇAS DE GADO BOVINO DA RAÇA NELORE VALORADAS NO TOTAL DE R\$ 2.640.000,00 (DOIS MILHÕES, SEISCENTOS E QUARENTA MIL REAIS). OS RESPONSÁVEIS FORAM ORIENTADOS A TOMAR MEDIDAS NECESSÁRIAS PARA SUPRESSÃO DO RISCO OU MINIMIZAR O IMPACTO AMBIENTAL. SEM MAIS, AO VOSSO CONHECIMENTO.

Perícia Técnica

PERICIA TÉCNICA COMPARECEU?	PREFIXO DA VIATURA	PLACA DA VIATURA	PERITO (MATRÍCULA - NOME)
NAO	XXXX	XXXX	XXXX - XXXX
MOTIVO DO NÃO COMPARECIMENTO			
SERÁ REALIZADA ATRAVÉS DO ANEXO.			

VIATURAS

VIATURA 1



BOLETIM DE OCORRÊNCIA

BO NÚMERO

M2764-2017-0000255

FI. 6/11

## VIATURA 1

TIPO DA VIATURA PRINCIPAL	ÓRGÃO POLICIA MILITAR			
DESCRIÇÃO / OBSERVAÇÃO VIATURA CAMINHONETE -				
PLACA PYT0206	PREFIXO / ÓRGÃO PM	REGISTRO GERAL 24446	PREFIXO PADRÃO 24446	PROBLEMAS DURANTE O ATENDIMENTO XXXX
<b>MILITARES/POLICIAIS INTEGRANTES</b>				
<b>MILITAR/POLICIAL INTEGRANTE</b>				
NUM VIATURA 1	MATRÍCULA 1050723	CARGO SUBTENENTE		
NOME COMPLETO MARCOS ANTONIO REZENDE				
CORPORAÇÃO POLICIA MILITAR				
UNIDADE 3 PEL MAT/16 CIA PM IND MAT/16 RPM			Hipotecado? NÃO	
<b>MILITAR/POLICIAL INTEGRANTE</b>				
NUM VIATURA 1	MATRÍCULA 1122597	CARGO 3 SARGENTO		
NOME COMPLETO ZILMAR ANTONIO DE OLIVEIRA				
CORPORAÇÃO POLICIA MILITAR				
UNIDADE 3 GP MAMB/3 PEL PM MAT/16 CIA PM IND MAT			Hipotecado? NÃO	
<b>MILITAR/POLICIAL INTEGRANTE</b>				
NUM VIATURA 1	MATRÍCULA 1238914	CARGO 3 SARGENTO		
NOME COMPLETO VANTUIR ALVES RODRIGUES				
CORPORAÇÃO POLICIA MILITAR				
UNIDADE 3 GP MAMB/3 PEL PM MAT/16 CIA PM IND MAT			Hipotecado? NÃO	
<b>MILITAR/POLICIAL INTEGRANTE</b>				
NUM VIATURA 1	MATRÍCULA 1387760	CARGO CABO		
NOME COMPLETO VICTOR MUNDIM ALVES DE OLIVEIRA				
CORPORAÇÃO POLICIA MILITAR				
UNIDADE 3 GP MAMB/3 PEL PM MAT/16 CIA PM IND MAT			Hipotecado? NÃO	
<b>DADOS PARA CONTROLE INTERNO/RELATOR DA OCORRÊNCIA</b>				
UNIDADE 3 GP MAMB/3 PEL PM MAT/16 CIA PM IND MAT				
MATRÍCULA 1387760	NOME COMPLETO VICTOR MUNDIM ALVES DE OLIVEIRA			
CARGO CABO				
CORPORAÇÃO POLICIA MILITAR				
ASSINATURA:				
<b>RECIBO DA AUTORIDADE A QUE SE DESTINA OU SEU AGENTE / AUXILIAR POLICIAL OU RECIBO DO RESPONSÁVEL CIVIL</b>				
<b>DESTINATÁRIO / RECIBO 1</b>				
Recebi o "Boletim de Ocorrência" de Número BO M2764-2017-0000255 e Número de REDS 2017-038040607-001 para conhecimento e providências, bem como as pessoas, materiais, objetos, animais, substâncias e/ ou documentos que, existindo, estejam descritos ou assinalados neste documento.				
DATA XXXX	HORA XXXX	MATRÍCULA XXXX	NOME XXXX	
CARGO XXXX				



BOLETIM DE OCORRÊNCIA

BO NÚMERO

M2764-2017-0000255

FI. 3/11

## ENVOLVIDO 3

CUTIS PARDA		OCUPAÇÃO ATUAL AGRICULTOR			
MÃE MARISA DOS SANTOS RODRIGUES SANDOVAL					
PAI LUIZ AUGUSTO RODRIGUES SANDOVAL					
TIPO DO DOCUMENTO DE IDENTIFICAÇÃO XXXX					
NÚMERO DOCUMENTO IDENTIDADE XXXX		ÓRGÃO EXPEDIDOR XXXX		UF XX	CPF / CNPJ 27828006802
ESCOLARIDADE SUPERIOR COMPLETO					
ENDEREÇO (AV., RUA, ETC) RUA ANTONIO ANDRADE SOBRINHO			NÚMERO 59	KM XXXXX	COMPLEMENTO XXXX
BAIRRO CIDADE NOVA		MUNICÍPIO PARACATU			UF MG
PAÍS BRASIL		CEP XXXX	TELEFONE RESIDENCIAL/ CELULAR (38) 999-596-060		TELEFONE COMERCIAL/ CELULAR XXXX
PESO ESTIMADO XXXX	ALTURA ESTIMADA XXXX	CALVÍCIE ? XXXX	CABELO XXXX		COR CABELO XXXX
COR OLHOS XXXX		ESTRABISMO ? XXXX	DEFICIÊNCIA FÍSICA XXXX		
AMPUTAÇÃO XXXX					
ATITUDES/SINAIS DE EMBRIAGUEZ XXXX / XXXX					
SINAIS DE SUBSTÂNCIAS TÓXICAS ? XXXX		SOFRIMENTO MENTAL XXXX			
DEFICIÊNCIA AUDIOVISUAL XXXX					
CICATRIZ XXXX					
DEFORMIDADE XXXX					
LOCAL / TIPO TATUAGEM XXXX					
LOCAL / TIPO ACESSÓRIO XXXX					
INFORMAÇÕES COMPLEMENTARES XXXX					
PRISÃO / APREENSÃO SEM PRISAO				HOVE USO DE ALGEMAS / IMOBILIZAÇÃO DE ENVOLVIDOS ? NÃO	

## ENVOLVIDO 4

SEXO MASCULINO		TIPO ENVOLVIMENTO REPRESENTANTE		TIPO DE PESSOA FISICA	COD. NATUREZA L27110	TENTADO / CONSUMADO CONSUMADO
DESCRIÇÃO NATUREZA FUNC S/AUT AMB S/TERMO AJUST C/ POLUICAO AMBIENTAL.						
NOME COMPLETO EVERALDO CORREIA DE LELIS						
NACIONALIDADE BRASILEIRA		DATA NASCIMENTO 09/10/1970	NATURALIDADE / UF LAGOA GRANDE / MG			
IDADE APARENTE 47			ESTADO CIVIL CASADO			
ORIENTAÇÃO SEXUAL IGNORADO		IDENTIDADE DE GÊNERO NAO SE APLICA				
CUTIS PARDA		OCUPAÇÃO ATUAL GERENTE DE FAZENDA				
MÃE ROMANA DE LOURDES FERREIRA						
PAI SEBASTIÃO DE LELIS FERREIRA						
TIPO DO DOCUMENTO DE IDENTIFICAÇÃO XXXX						
NÚMERO DOCUMENTO IDENTIDADE XXXX		ÓRGÃO EXPEDIDOR XXXX		UF XX	CPF / CNPJ 94078726615	
ESCOLARIDADE ENSINO MEDIO COMPLETO (2º GRAU)						
ENDEREÇO (AV., RUA, ETC) RUA ESPIRITO SANTO			NÚMERO 63	KM XXXXX	COMPLEMENTO XXXX	
BAIRRO CENTRO		MUNICÍPIO LAGOA GRANDE			UF MG	



BOLETIM DE OCORRÊNCIA

BO NÚMERO

M2764-2017-0000255

FI. 4/11

## ENVOLVIDO 4

PAIS BRASIL	CEP XXXX	TELEFONE RESIDENCIAL/ CELULAR (38) 997-363-121	TELEFONE COMERCIAL/ CELULAR XXXX
----------------	-------------	---	-------------------------------------

## ENVOLVIDO 5

SEXO FEMININO	TIPO ENVOLVIMENTO TESTEMUNHA QUE PRESENCIOU OS FATOS	TIPO DE PESSOA FISICA	COD. NATUREZA L27110	TENTADO / CONSUMADO CONSUMADO
------------------	---	--------------------------	-------------------------	----------------------------------

DESCRIÇÃO NATUREZA  
FUNC S/AUT AMB S/TERMO AJUST C/ POLUICAO AMBIENTAL.

NOME COMPLETO  
LORENA XAVIER COSTA MOURA

NACIONALIDADE  
BRASILEIRA

DATA NASCIMENTO  
23/10/1998

NATURALIDADE / UF  
PARACATU / MG

IDADE APARENTE  
19

ESTADO CIVIL  
UNIAO ESTAVEL

ORIENTAÇÃO SEXUAL  
IGNORADO

IDENTIDADE DE GÊNERO  
NAO SE APLICA

CUTIS  
PARDA

Ocupação Atual  
CASEIRA

MÃE  
DELIZANDRA XAVIER COSTA

PAI  
ALISSON BARBOSA DE MOURA

TIPO DO DOCUMENTO DE IDENTIFICAÇÃO  
CARTEIRA DE IDENTIDADE CIVIL

NÚMERO DOCUMENTO IDENTIDADE  
21954147

ÓRGÃO EXPEDIDOR  
SESP - SECRETARIA ESTADO DA SEGURANCA PUBLICA

UF  
MG

CPF / CNPJ  
70286535602

ESCOLARIDADE  
ENSINO MEDIO COMPLETO (2º GRAU)

ENDEREÇO (AV., RUA, ETC)  
FAZENDA NOVA ESPERANCA PROP. AGROPECUARIA VO BASSIMA

NÚMERO  
0

KM  
XXXXX

COMPLEMENTO  
BARRA DA ÉGUA

BAIRRO  
XXXX

MUNICÍPIO  
PARACATU

UF  
MG

PAIS BRASIL	CEP XXXX	TELEFONE RESIDENCIAL/ CELULAR XXXX	TELEFONE COMERCIAL/ CELULAR XXXX
----------------	-------------	---------------------------------------	-------------------------------------

## HISTÓRICO DA OCORRÊNCIA / ATIVIDADE

EM PARACATU-MG, NO DIA 25NOV17, APORTOU A ESTA GUARNIÇÃO DENUNCIA DIRETA AO 3º GRUPAMENTO AMBIENTAL, DANDO CONTA DE QUE NA FAZENDA VÓ BASSIMA SITUADA NA REGIÃO DA BARRA DA ÉGUA ESTARIA OCORRENDO A RETENÇÃO DE AGUA DE UM BARRAMENTO COM FECHAMENTO DE TUBULAÇÃO FEITO POR TAL RANGEL. SENDO ASSIM COMPARECEMOS A FAZENDA NOVA ESPERANCA VÓ BASSIMA, REGIÃO DA BARRA DA ÉGUA/JOÃO GOMES, COM SEDE NA COORDENADA GEOGRÁFICA 16°5344S 46°4202W, DE PROPRIEDADE DO SR. MOUHINE TANNOUS, ONDE SÃO DESENVOLVIDAS AS ATIVIDADES DA EMPRESA AGROPECUÁRIA VÓ BASSIMA LTDA CNPJ 0788112600161. NO LOCAL FIZEMOS CONTATO COM O GERENTE EVERALDO CORREIA DE LELIS, O QUAL APÓS CIENTIFICADO NOS ACOMPANHOU NA VISTORIA. CONSTAMOS QUE O IMÓVEL POSSUI ÁREA TOTAL DE 3.500 HA (TRES MIL E QUINHENTOS HECTARES) DISPOSTOS EM CINCO MATRICULAS, SENDO DESTINADA NA MAIOR PARTE A PECUÁRIA EXTENSIVA E AO PLANTIO DE CULTURAS ANUAIS IRRIGADA. NA PROPRIEDADE EXISTEM 07 BARRAMENTO SENDO UM EM 16°5240S 46°4143W COM 1,77 HECTARES DE ÁREA INUNDADA E 210 METROS DE SEÇÃO TRANSVERSAL SOBRE VEREDA AFLUENTE DO JOÃO GOMES. BARRAMENTO NÃO TINHA VAZÃO RESIDUAL MÍNIMA MUITO MENOS DISPOSITIVO QUE PERMITA O EVENTO E APARENTAVA RECENTE REFORMA. GADO BOVINO ACESSA O LOCAL PARA DESSEDENTAÇÃO. EM 16°5345S 46°4251W POSSUI UM COM 04 HECTARES DE ÁREA INUNDADA E 230 METROS DE SEÇÃO TRANSVERSAL SOBRE VEREDA AFLUENTE DO JOÃO GOMES. BARRAMENTO NÃO TINHA VAZÃO RESIDUAL MÍNIMA MUITO MENOS DISPOSITIVO QUE PERMITA O EVENTO E APARENTAVA RECENTE REFORMA. GADO BOVINO ACESSA O LOCAL PARA DESSEDENTAÇÃO. EM 16°5313S 46°4313W POSSUI OUTRO COM 4,5 HECTARES DE ÁREA E 370 METROS DE SEÇÃO TRANSVERSAL SOBRE VEREDA PRÓXIMO A NASCENTE, AFLUENTE DO JOÃO GOMES. EM VIRTUDE DE SECA PROLONGADA NÃO CONTINHA AGUA NO LOCAL. JÁ EM 16°5547S 46°4139W EXISTE UM COM 4,7 HECTARES DE ÁREA INUNDADA E 246 METROS DE CRISTA SOBRE O CÔRREGO GUARIROBA AFLUENTE DO CÔRREGO CONCEIÇÃO/RIBEIRÃO SÃO PEDRO. BARRAMENTO NÃO TINHA VAZÃO RESIDUAL MÍNIMA MUITO MENOS DISPOSITIVO QUE PERMITA O EVENTO E APARENTAVA RECENTE REFORMA. GADO BOVINO ACESSA O LOCAL PARA DESSEDENTAÇÃO. NA COORDENADA 16°5209S 46°4000W EXISTEM DOIS BARRAMENTOS EM CASCATA COM 270 M (DUZENTOS E SETENTA METROS) SEÇÃO TRANSVERSAL SOBRE O CÔRREGO/VEREDA JOÃO GOMES PERFAZENDO DENTRO DOS LIMITES DA PROPRIEDADE 55 HA (CINQUENTA E CINCO HECTARES) DE ÁREA INUNDADA. NA MARGEM DIREITA DO REFERIDO BARRAMENTO, 16°5209S 46°4002W, EXISTE UMA CAPTAÇÃO SUPERFICIAL ONDE É USADA UMA ESTRUTURA DE ALVENÁRIA COM DOIS CONJUNTOS DE BOMBEAMENTO SENDO OS DOIS FORMADOS POR MOTOR ELÉTRICO DE INDUÇÃO TRIFÁSICO, DE 125 CV, 280 S/M, 1785 RPM, 60 HAZ, MARCA WEQ W22 PLUS, PAREADO CADA UM, A UMA BOMBA HIDRÁULICA TIPO INI150500, ROTAÇÃO DE 465 MARCA IMBIL, LIGADAS A DUAS ADUTORAS DE ENTRADA DE 12 POLEGADAS. DE UM CONJUNTO DE BOMBEAMENTO A AGUA É DESTINADA A SUPRIMENTO PARA IRRIGAÇÃO EM AGRICULTURA, CULTURAS ANUAIS, ATRAVÉS DE DOIS PIVÔS COLIGADOS/ENRABICHADOS, CENTRALIZADOS EM 16°5231S 46°3951W E 16°5239S 46°3920W, MOLHANDO RESPECTIVAMENTE 40 E 90 HECTARES. O SEGUNDO BOMBEAMENTO TAMBÉM É DESTINADO A SUPRIMENTO PARA IRRIGAÇÃO EM AGRICULTURA, CULTURAS ANUAIS, ATRAVÉS DA COLIGAÇÃO (ENRABICHADO) DE DOIS PIVÔS ENTRALIZADOS EM 16°52479W 46°4026W E 16°5258S 46°4051W, ABRANGENDO RESPECTIVAMENTE 60 E 30 HECTARES. CONSTAMOS PORTANTO, QUE O PONTO DE CAPTAÇÃO UTILIZADO NA BARRAGEM TOTALIZA



BOLETIM DE OCORRÊNCIA

BO NÚMERO

M2764-2017-0000255

FI. 7/11

ÓRGÃO/UF POLICIA CIVIL / MG			
UNIDADE 5ª DELEGACIA DE POLICIA CIVIL/PARACATU			
PROVIDÊNCIA A SER TOMADA PELA AUTORIDADE XXXX			
ITENS ENTREGUES A ESTE DESTINATÁRIO XXXX			
ASSINATURA			
RECIBO GERADO POR: PM1387760 - VICTOR MUNDIM ALVES DE OLIVEIRA			DATA DE CRIAÇÃO DO RECIBO: 05/12/2017 15:41
<b>DESTINATÁRIO / RECIBO 2</b>			
DATA 05/12/2017	HORA 11:00	MATRICULA XXXX	NOME EVERALDO CORREIA DE LELIS
ÓRGÃO/UF TERCEIRO COMO DEPOSITARIO - TD / MG			
- ANIMAIS OU PEIXES 1			
ASSINATURA			
RECIBO GERADO POR: PM1387760 - VICTOR MUNDIM ALVES DE OLIVEIRA			DATA DE CRIAÇÃO DO RECIBO: 05/12/2017 15:42
<b>DESTINATÁRIO / RECIBO 3</b>			
DATA XXXX	HORA XXXX	MATRICULA XXXX	NOME XXXX
CARGO XXXX			
ÓRGÃO/UF MINISTERIO PUBLICO - MP / MG			
UNIDADE COMARCA DE PARACATU			
PROVIDÊNCIA A SER TOMADA PELA AUTORIDADE XXXX			
ITENS ENTREGUES A ESTE DESTINATÁRIO XXXX			
ASSINATURA			
RECIBO GERADO POR: PM1387760 - VICTOR MUNDIM ALVES DE OLIVEIRA			DATA DE CRIAÇÃO DO RECIBO: 05/12/2017 15:42
<b>DESTINATÁRIO / RECIBO 4</b>			
DATA XXXX	HORA XXXX	MATRICULA XXXX	NOME XXXX
CARGO XXXX			
ÓRGÃO/UF FUNDAÇÃO ESTADUAL DE MEIO AMBIENTE - FEAM / MG			
UNIDADE NUCLEO REGIONAL DE REGULARIZAÇÃO AMBIENTAL DE PARACATU			
PROVIDÊNCIA A SER TOMADA PELA AUTORIDADE XXXX			
ITENS ENTREGUES A ESTE DESTINATÁRIO XXXX			
ASSINATURA			
RECIBO GERADO POR: PM1387760 - VICTOR MUNDIM ALVES DE OLIVEIRA			DATA DE CRIAÇÃO DO RECIBO: 05/12/2017 15:42
<b>DESTINATÁRIO / RECIBO 5</b>			
DATA XXXX	HORA XXXX	MATRICULA XXXX	NOME XXXX
CARGO XXXX			
ÓRGÃO/UF INSTITUTO MINEIRO DE GESTAO DAS AGUAS - IGAM / MG			

DIGITADOR: PM1387760

GERADO POR: PM1199793

18/12/2017 12:00

Registro reaberto para correção/complementação em 05/12/2017 19:43.



BOLETIM DE OCORRÊNCIA

BO NÚMERO

M2764-2017-0000255

FI. 8/11

UNIDADE NUCLEO REGIONAL DE REGULARIZAÇÃO AMBIENTAL DE PARACATU			
PROVIDÊNCIA A SER TOMADA PELA AUTORIDADE XXXX			
TENS ENTREGUES A ESTE DESTINATÁRIO XXXX			
ASSINATURA			
RECIBO GERADO POR: PM1387760 - VICTOR MUNDIM ALVES DE OLIVEIRA			DATA DE CRIAÇÃO DO RECIBO: 05/12/2017 15:42
<b>DESTINATÁRIO / RECIBO 6</b>			
DATA XXXX	HORA XXXX	MATRÍCULA XXXX	NOME XXXX
CARGO XXXX			
ÓRGÃO/UF INSTITUTO ESTADUAL DE FLORESTA - IEF / MG			
UNIDADE NUCLEO REGIONAL DE REGULARIZAÇÃO AMBIENTAL DE PARACATU			
PROVIDÊNCIA A SER TOMADA PELA AUTORIDADE XXXX			
TENS ENTREGUES A ESTE DESTINATÁRIO XXXX			
ASSINATURA			
RECIBO GERADO POR: PM1387760 - VICTOR MUNDIM ALVES DE OLIVEIRA			DATA DE CRIAÇÃO DO RECIBO: 05/12/2017 15:42
<b>ANEXO MEIO AMBIENTE</b>			
NOME DO LOCAL FAZENDA NOVA ESPERANÇA AGROPECUÁRIA VÓ BASSIMA		BACIA HIDROGRÁFICA RIO SAO FRANCISCO	
DESCRIÇÃO DA AÇÃO REPRESSIVA XXXX			
<b>AUTUAÇÕES E PROCEDIMENTOS</b>			
<b>AUTUAÇÃO/PROCEDIMENTO 1</b>			
ENVOLVIDO NR. 1	NATUREZA DA AUTUAÇÃO FUNC S/AUT AMB S/TERMO AJUST C/ POLUICAO AMBIENTAL.	Nº DO AUTO DE INFRAÇÃO - AI 73903/2017	VALOR DO AUTO DE INFRAÇÃO (R\$) 17.943,52
Nº DO TERMO DE EMBARGO E INTERDIÇÃO - TEI XXXX	Nº DO TERMO DE APREENSÃO E DEPÓSITO - TAD XXXX	Nº DA GUIA DE RECOLHIMENTO - GR XXXX	VALOR DO ERF (R\$) XXXX
NÚMEROS DOS TERMOS DE DOAÇÃO E SOLTURA - TDS XXXX			
Nº DA NOTIFICAÇÃO - NOT XXXX	NOTIFICAÇÃO PARA DATA XXXX	NOTIFICAÇÃO PARA HORA XXXX	LOCAL PARA COMPARECIMENTO DO NOTIFICADO XXXX
FORMULÁRIOS UTILIZADOS SEMAD - FEAM			
DESCRIÇÃO OUTROS XXXX			
<b>AUTUAÇÃO/PROCEDIMENTO 2</b>			
ENVOLVIDO NR. 1	NATUREZA DA AUTUAÇÃO EXTRAIR AGUA SUB.SEM AUTORIZACAO	Nº DO AUTO DE INFRAÇÃO - AI 73904/2017	VALOR DO AUTO DE INFRAÇÃO (R\$) 16.147,53
Nº DO TERMO DE EMBARGO E INTERDIÇÃO - TEI XXXX	Nº DO TERMO DE APREENSÃO E DEPÓSITO - TAD XXXX	Nº DA GUIA DE RECOLHIMENTO - GR XXXX	VALOR DO ERF (R\$) XXXX
NÚMEROS DOS TERMOS DE DOAÇÃO E SOLTURA - TDS XXXX			
Nº DA NOTIFICAÇÃO - NOT XXXX	NOTIFICAÇÃO PARA DATA XXXX	NOTIFICAÇÃO PARA HORA XXXX	LOCAL PARA COMPARECIMENTO DO NOTIFICADO XXXX
FORMULÁRIOS UTILIZADOS SEMAD - IGAM			
DESCRIÇÃO OUTROS XXXX			
<b>AUTUAÇÃO/PROCEDIMENTO 3</b>			
ENVOLVIDO NR. 1	NATUREZA DA AUTUAÇÃO NAO TOMA PREC P/ ANIMAL PENETRE FLORESTA REGIME ESP	Nº DO AUTO DE INFRAÇÃO - AI 73905/2017	VALOR DO AUTO DE INFRAÇÃO (R\$) 47.541,02
Nº DO TERMO DE EMBARGO E INTERDIÇÃO - TEI XXXX	Nº DO TERMO DE APREENSÃO E DEPÓSITO - TAD XXXX	Nº DA GUIA DE RECOLHIMENTO - GR XXXX	VALOR DO ERF (R\$) XXXX
NÚMEROS DOS TERMOS DE DOAÇÃO E SOLTURA - TDS XXXX			

DIGITADOR: PM1387760

GERADO POR: PM1199793

18/12/2017 12:00

Registro reaberto para correção/complementação em 05/12/2017 19:43.





BOLETIM DE OCORRÊNCIA


BO NÚMERO

M2764-2017-0000255

FI. 9/11

## AUTUAÇÃO/PROCEDIMENTO 3

Nº DA NOTIFICAÇÃO - NOT XXXX	NOTIFICAÇÃO PARA DATA XXXX	NOTIFICAÇÃO PARA HORA XXXX	LOCAL PARA COMPARECIMENTO DO NOTIFICADO XXXX
FORMULÁRIOS UTILIZADOS SEMAD - IEF			
DESCRIÇÃO OUTROS XXXX			



## AUTUAÇÃO/PROCEDIMENTO 4

ENVOLVIDO NR. 3	NATUREZA DA AUTUAÇÃO FUNC S/AUT AMB S/TERMO AJUST C/ POLUICAO AMBIENTAL.	Nº DO AUTO DE INFRAÇÃO - AI 73906/2017	VALOR DO AUTO DE INFRAÇÃO (R\$) 35.887,04
Nº DO TERMO DE EMBARGO E INTERDIÇÃO - TEI XXXX	Nº DO TERMO DE APREENSÃO E DEPÓSITO - TAD XXXX	Nº DA GUIA DE RECOLHIMENTO - GR XXXX	VALOR DO ERF (R\$) XXXX
NÚMEROS DOS TERMOS DE DOAÇÃO E SOLTURA - TDS XXXX			

Nº DA NOTIFICAÇÃO - NOT XXXX	NOTIFICAÇÃO PARA DATA XXXX	NOTIFICAÇÃO PARA HORA XXXX	LOCAL PARA COMPARECIMENTO DO NOTIFICADO XXXX
FORMULÁRIOS UTILIZADOS SEMAD - FEAM			
DESCRIÇÃO OUTROS XXXX			

## AUTUAÇÃO/PROCEDIMENTO 5

ENVOLVIDO NR. 3	NATUREZA DA AUTUAÇÃO CONSTRUIR OU UTILIZAR BARRAGENS S/AUT	Nº DO AUTO DE INFRAÇÃO - AI 73907/2017	VALOR DO AUTO DE INFRAÇÃO (R\$) 3.588,34
Nº DO TERMO DE EMBARGO E INTERDIÇÃO - TEI XXXX	Nº DO TERMO DE APREENSÃO E DEPÓSITO - TAD XXXX	Nº DA GUIA DE RECOLHIMENTO - GR XXXX	VALOR DO ERF (R\$) XXXX
NÚMEROS DOS TERMOS DE DOAÇÃO E SOLTURA - TDS XXXX			

Nº DA NOTIFICAÇÃO - NOT XXXX	NOTIFICAÇÃO PARA DATA XXXX	NOTIFICAÇÃO PARA HORA XXXX	LOCAL PARA COMPARECIMENTO DO NOTIFICADO XXXX
FORMULÁRIOS UTILIZADOS SEMAD - IGAM			
DESCRIÇÃO OUTROS XXXX			

## ANIMAIS E PEIXES

## ANIMAL 1

ENVOLVIDO NR. 1	SITUAÇÃO APREENDIDO	AMEAÇADO EXTINÇÃO ? NÃO	VIVO ? SIM	QUANTIDADE 1320	UNIDADE P / V UNIDADE
ORIGEM DO ANIMAL DOMESTICO					
TIPO DO ANIMAL / PEIXE MAMIFEROS					
OBSERVAÇÕES MIL, TREZENTAS E VINTE CABEÇAS DE GADO DA RAÇA NELORE, FICANDO TODOS VALORADOS EM R\$2.640.000,00 (DOIS MILHÕES, SEISCENTOS E QUARENTA MIL REAIS.					



SISTEMA INTEGRADO DE DEFESA SOCIAL - POLICIA MILITAR Nº 2017-038040607-001

BOLETIM DE OCORRÊNCIA BO NÚMERO M2764-2017-0000255 FI. 10/11

FOTOS DE MEIO AMBIENTE

FOTO MEIO AMBIENTE 1





FOTO MEIO AMBIENTE 1



DIGITADOR: PM1387760

Registro reaberto para correção/complementação em 05/12/2017 19:43.

GERADO POR: PM1199793 18/12/2017 12:00



FOTO MEIO AMBIENTE 1



• Faz Estrela. Adutora entra 12 pol sai com 8  
-16°52'10", -46°40'4", 516,4m  
11/25/2017 11:40:19

\*\*\*\*\* FIM DOS ANEXOS: O RESTANTE DA PÁGINA DEVE SER INUTILIZADO. \*\*\*\*\*

\*\*\*\*\* FIM DO REGISTRO: O RESTANTE DA PÁGINA DEVE SER INUTILIZADO. \*\*\*\*\*

