

Protocolo: 495316/2008



GOVERNO DO ESTADO DE MINAS GERAIS  
SISTEMA ESTADUAL DE MEIO AMBIENTE  
Conselho Estadual de Política Ambiental - COPAM  
Conselho Estadual de Recursos Hídricos - CERH

POLÍCIA MILITAR feam

IEF



AUTO DE FISCALIZAÇÃO

Nº F - 04383/2008

Folha: 01/0

Objetivo da Fiscalização: atendimento do artigo 2º da DN 52/01.

[ ] AAF [ ] Licenciamento [ ] APEF [ ] Outorga [ ] Não há processo

Processo: \_\_\_\_\_ Atividade: Deposito de lixo

Nome / Razão Social: Prefeitura Municipal de Alvarenga

CNPJ [ ] CPF [ ] CNH [ ] CPTS [ ] RG: 19.770.288/0004-01

Nome fantasia/apelido: \_\_\_\_\_

Endereço (Rua, Av. Rodovia, etc.): Praca Prof. José Carlos Martins Nº/km: 30

Complemento: \_\_\_\_\_ Bairro/localidade: Centro

Município: Alvarenga UF: MG CEP: 35249-000 Telefone: 33328 1180

Fax: ( ) \_\_\_\_\_ Caixa Postal: ✓ E-mail: \_\_\_\_\_

Endereço para correspondência: o mesmo

Município: \_\_\_\_\_ UF: \_\_\_\_\_ CEP: \_\_\_\_\_ Telefone: ( ) \_\_\_\_\_

Empreendimento: \_\_\_\_\_

Fax: ( ) \_\_\_\_\_ Caixa Postal: \_\_\_\_\_ E-mail: \_\_\_\_\_

IDENTIFICAÇÃO

Assinalar Datum (Obrigatório)		<input checked="" type="checkbox"/> SAD 69	<input type="checkbox"/> WGS 84	Córrego Alegre	
Formato	Latitude		Longitude		
Lat/Long	Grau: <u>18</u> Min: <u>51</u> Seg: <u>34,5</u>	Grau: <u>41</u> Min: <u>58</u> Seg: <u>43,7</u>			
Formato UTM (X, Y)	Longitude ou X (6 dígitos) = Não considerar casas decimais		Latitude ou Y (7 dígitos) = Não considerar casas decimais		
Fuso ou Meridional para formato UTM					
Fuso		<input type="checkbox"/> 22 <input type="checkbox"/> 23 <input type="checkbox"/> 24	Meridiano central		<input type="checkbox"/> 39° <input type="checkbox"/> 45° <input type="checkbox"/> 51°
Local (fazenda, sítio etc.): _____			Município: _____		

RELATÓRIO SUCINTO

Referência:

Visando o atendimento do artigo 2º da DN 52/01 foi realizada vistoria no depósito de lixo de Alvarenga, quando foi constatado e/ou informado:

- o a área está a aproximadamente 300 m do núcleo populacional, sendo arrendada a Prefeitura;
- o acesso é feito por estrada de terra em regulares condições de tráfego;
- o a área é cercada por muros de madeira e arame farpado, não possuindo sinalização;
- o os resíduos são dispostos a céu aberto sem nenhum critério técnico;
- o os resíduos hospitalares são dispostos juntamente com os RSU;
- o haviam carcaças de gado, provenientes de águas espalhadas pela área;
- o observou-se presença excessiva de urtiga no local de deposição dos resíduos;
- o não há sistema de drenagem pluvial;
- o não existe coleta a menos de 300 m da área do depósito de lixo;
- o a área está inserida num local alagado, possuindo vegetação de entorno caracterizada por Mata Atlântica;
- o a vistoria foi acompanhada pelos Sr. Zilmar Ferreira Portes (Secretário de Meio Ambiente) e Sr. Nilson Miranda (operador de Máquinas).

Município: Alvarenga Data: 26/05/08 Hora da Lavratura: 17:00

ASSINATURAS

Servidor (Nome Legível) Marcelo Viana MASP / Nº PM 1152365-1 Assinatura Mirouaila

Recebi a 2ª via deste Auto de Fiscalização

Fiscalizado / Representante do Fiscalizado: Zilmar Ferreira Portes Assinatura: Zilmar Ferreira Portes



Vínculo com o empreendimento: Secretaria de MA

PROTOCOLO Nº 495316/2008

DIVISÃO: GESAN FLNº \_\_\_\_\_

MAT.: VISTOR

1ª via: Vistoriado; 2ª via: Processo Administrativo; 3ª via: Bloco.



**LEVANTAMENTO FOTOGRÁFICO**

**Prefeitura Municipal de Alvarenga**

**Depósito de Lixo**

**Processo nº 12784/2005/001/2005**

**Vistoria realizada em 26/05/2008**

12784/05/01/05

**VISITA TÉCNICA**  
Nº 000799 / 200 9

ATIVIDADE: DISPOSIÇÃO FINAL DOS RESÍDUOS SÓLIDOS URBANOS  
OBJETIVO: VERIFICAÇÃO DA SITUAÇÃO AMBIENTAL DO DEPOSITO RSU

EMPREENDEDOR: PREFEITURA MUNICIPAL DE ALVARENGA CNPJ: 19.770.278/0001-01  
ENDEREÇO PARA CORRESPONDÊNCIA: PC PREFEITO JOSÉ CARLOS MARTINS, 30 - CENTRO  
MUNICÍPIO: ALVARENGA CEP: 35.249-000 TEL: (33)3328-1193  
EMPREENDIMENTO: DEPOSITO DE LIXO  
LOCAL DE REFERÊNCIA: FAZENDA BEAO BENTO  
MUNICÍPIO: ALVARENGA CURSO D'ÁGUA: \_\_\_\_\_

Formato W/Long	Latitude			Longitude		
	Grau: 19	Min: 25	Seg: 19,1	Grau: 41	Min: 43	Seg: 32,2
Formato UTM (X, Y)	Longitude ou X (6 dígitos) = Não considerar casas decimais			Latitude ou Y (7 dígitos) = Não considerar casas decimais		
Fuso ou Meridional para formato UTM						
Fuso	22	23	24	Meridiano central	39°	45° 51°

**RELATÓRIO SUCINTO**

VISANDO A VERIFICAÇÃO DA SITUAÇÃO AMBIENTAL DO DEPOSITO DE LIXO NO MUNICÍPIO DE ALVARENGA, FOI REALIZADA A PRESENTE VISITA TÉCNICA, QUANDO FOI CONSTATADO OU INFORMADO:

- OS RESÍDUOS SÓLIDOS URBANOS COLETADOS DE SEGUNDA-FEIRA À SÁBADO PERFAZENDO UM TOTAL APROXIMADO 03 TONELADAS E SÃO DISPOSTOS EM UMA ÁREA DE VOÇORCA/CHOSÃO. É SEGUNDO INFORMADO É REALIZADO O RECOBRIMENTO 1 VEZ POR SEMANA. NO MOMENTO DA VISITA FOI VERIFICADO GRANDE QUANTIDADE DE LIXO DESCOBERTO NO TALUDE FORMADO EM TODA A SUA EXTENSÃO.
- HAVIA RESÍDUOS SENDO QUEIMADOS, BEM COMO A PRESENÇA DE ANIMAIS (CACHORO E GRANDE QUANTIDADE DE CRUBU).
- A ÁREA DO DEPOSITO ENCONTRAVA-SE ISOLADA COM CERCA DE ARAME FARPADO E MOURÃO DE MADEIRA SEM COMPLEMENTAÇÃO COM CERCA VIVA. HAVIA PORTAS DE ACESSO PORÉM NÃO TINHA PLACA DE IDENTIFICAÇÃO/ALERTA.
- OS RESÍDUOS DE SERVIÇOS DE SAÚDE (R.S.S) SÃO DISPOSTOS EM UM FOSSO EXISTENTE NA PRÓPRIA UNIDADE DE SAÚDE SEGUNDO INFORMADO. A PREFEITURA FOI ORIENTADA A ATENDER AS LEGISLAÇÕES PERTINENTES SOBRE R.S.S.: RESOLUÇÃO CONAMA 358/2005, RDC ANVISA 306/2004

FOLHA DE CONTINUAÇÃO  SIM  NÃO

LOCAL: ALVARENGA DATA: 12 / 05 / 09

TÉCNICO: Guilherme Lima Pinheiro CREA-MG: 72.702/1 ASSINATURA:

RECEBI A 2ª VIA DESTA VISITA TÉCNICA  
REPRESENTANTE DO EMPREENDIMENTO: GUILHERMINDO BATISTA DE MAGALHÃES  
CARGO: SECRETÁRIO DE TURISMO MEIO AMBIENTE ASSINATURA:

25/06/2009  
Aparecida  
Duf

46

**VISITA TÉCNICA**

000799 / 200 9

VERIFICAÇÃO DA SITUAÇÃO AMBIENTAL DO DEPOSITO DE R.S.U.

**FOLHA DE CONTINUAÇÃO**

E DIA COPAM 97/2006.


- AS RESIDÊNCIAS MAIS PRÓXIMAS DO DEPOSITO ESTÃO CERCA 600 METROS DE DISTÂNCIA E CARACTERIZA-SE POR BAIRRO.

- O CURSO D'ÁGUA MAIS PRÓXIMO DO DEPOSITO ESTA CERCA DE 1000 METROS

- A PREFEITURA INFORMOU QUE ATUALMENTE NÃO TEM RESPONSÁVEL TÉCNICO PARA OPERAR A DISPOSIÇÃO FINAL DOS R.S.U.

- A PRESENTE VISITA FOI ACOMPANHADA POR GUILHERMINO BATISTA DE MAGALHÃES SECRETÁRIO DE CULTURA, MEIO AMBIENTE E TURISMO.

- A ANTIGA ÁREA DE DISPOSIÇÃO ENCONTRA-SE COM OS RESÍDUOS RECOLHIDOS REVEGETADA E ISOLADA, E TEM COMO LOCALIZAÇÃO AS COORDENADAS LAT. (S) 19° 25' 21,3" E LONG. (W) 41° 43' 45,0.



*[Handwritten signature]*

REPRESENTANTE DO EMPREENDIMENTO GUILHERMINO BATISTA DE MAGALHÃES

Protocolo: 495316/2008



GOVERNO DO ESTADO DE MINAS GERAIS  
SISTEMA ESTADUAL DE MEIO AMBIENTE  
Conselho Estadual de Política Ambiental - COPAM  
Conselho Estadual de Recursos Hídricos - CERH




feam

IEF

AUTO DE FISCALIZAÇÃO

Nº F - 04383/2008

Folha: 01/0



Objetivo da Fiscalização: atendimento do artigo 2º da DN 52/01.

[ ] AAF [ ] Licenciamento [ ] APEF [ ] Outorga [ ] Não há processo  
 Processo: \_\_\_\_\_ Atividade: Depósito de lixo  
 Nome / Razão Social: Prefeitura Municipal de Alvarenga  
 CNPJ [ ] CPF [ ] CNH [ ] CPTS [ ] RG: 19.770.288/0004-01  
 Nome fantasia/apelido: \_\_\_\_\_  
 Endereço (Rua, Av. Rodovia, etc.): Praca Prof. Jose Carlos Martins Nº/km: 30  
 Complemento: \_\_\_\_\_ Bairro/localidade: Centro  
 Município: Alvarenga UF: MG CEP: 35249-000 Telefone: 8333281180  
 Fax: ( ) \_\_\_\_\_ Caixa Postal: \_\_\_\_\_ E-mail: \_\_\_\_\_  
 Endereço para correspondência: \_\_\_\_\_  
 Município: \_\_\_\_\_ UF: \_\_\_\_\_ CEP: \_\_\_\_\_ Telefone: ( ) \_\_\_\_\_  
 Empreendimento: \_\_\_\_\_  
 Fax: ( ) \_\_\_\_\_ Caixa Postal: \_\_\_\_\_ E-mail: \_\_\_\_\_

IDENTIFICAÇÃO

Assinalar Datum (Obrigatório)		<input checked="" type="checkbox"/> SAD 69		<input type="checkbox"/> WGS 84		<input type="checkbox"/> Córrego Alegre	
Formato	Latitude		Longitude				
Lat/Long	Grau: <u>18</u>	Min: <u>51</u>	Seg: <u>34,5</u>	Grau: <u>41</u>	Min: <u>58</u>	Seg: <u>43,7</u>	
Formato UTM (X, Y)	Longitude ou X (6 dígitos) =		Latitude ou Y (7 dígitos) =				
	Não considerar casas decimais		Não considerar casas decimais				
Fuso ou Meridional para formato UTM							
Fuso		<input type="checkbox"/> 122	<input type="checkbox"/> 123	<input type="checkbox"/> 124	Meridiano central		<input type="checkbox"/> 39° <input type="checkbox"/> 45° <input type="checkbox"/> 51°
Local (fazenda, sítio, etc.)				Município:			

Referência:

Visante o atendimento do artigo 2º da DN 52/01 foi realizada vistoria no depósito de lixo de Alvarenga, quando foi constatado e/ou informado:

- a área está a aproximadamente 300 m do núcleo populacional, sendo arrendada a Prefeitura;
- o acesso é feito por estrada de terra em regulares condições de trafego;
- a área é cercada por muros de madeira e arame farpado, não possuindo sinalização;
- os resíduos são dispostos a céu aberto sem nenhum critério técnico;
- os resíduos hospitalares são dispostos juntamente com os RSU;
- há carcaças de gado, provenientes de açougue espalhadas pela área;
- observou-se processos erosivos a jusante do local de disposição dos resíduos;
- não há sistema de drenagem pluvial;
- não existe coleta a menos de 300 m da área do depósito de lixo;
- a área está inserida num local elevado, possuindo vegetação de entorno caracterizada por Mata Atlântica;
- a vistoria foi acompanhada pelos Sr. Zilmar Ferreira Portes (Secretário de Meio Ambiente) e Sr. Nilson Miranda (operador de Máquinas).

RELATORIO SUCINTO

Folha de Continuação ( ) Sim  Não


Município: Alvarenga Data: 26/05/08 Hora da Lavratura: 17:00

ASSINATURAS  
 Servidor (Nome Legível) \_\_\_\_\_ MASP / Nº PM \_\_\_\_\_ Assinatura \_\_\_\_\_  
 1. Marcelo Viana 1152365-1 Nilson Miranda  
 2. \_\_\_\_\_  
 3. \_\_\_\_\_

Recabi a 2ª via deste Auto de Fiscalização  
 Fiscalizado / Representante do Fiscalizado: Zilmar Ferreira Portes  
 Vínculo com o empreendimento: Secretário de MA Assinatura: Zilmar Ferreira Portes

PROTOCOLO Nº 495316/2008  
 DIVISÃO: Gerar FLNº \_\_\_\_\_  
 MAT.: \_\_\_\_\_ VISTO: \_\_\_\_\_

1ª via: Vistoriado; 2ª via: Processo Administrativo; 3ª via: Bloco.



**LEVANTAMENTO FOTOGRÁFICO**

**Prefeitura Municipal de Alvarenga**

**Depósito de Lixo**

**Processo nº 12784/2005/001/2005**

Vistoria realizada em 26/05/2008

42  
COMISSÃO DE POLÍTICA AMBIENTAL  
ELIS COPAM  
ASS.




Foto 01 – Vista da via de acesso ao depósito de lixo.

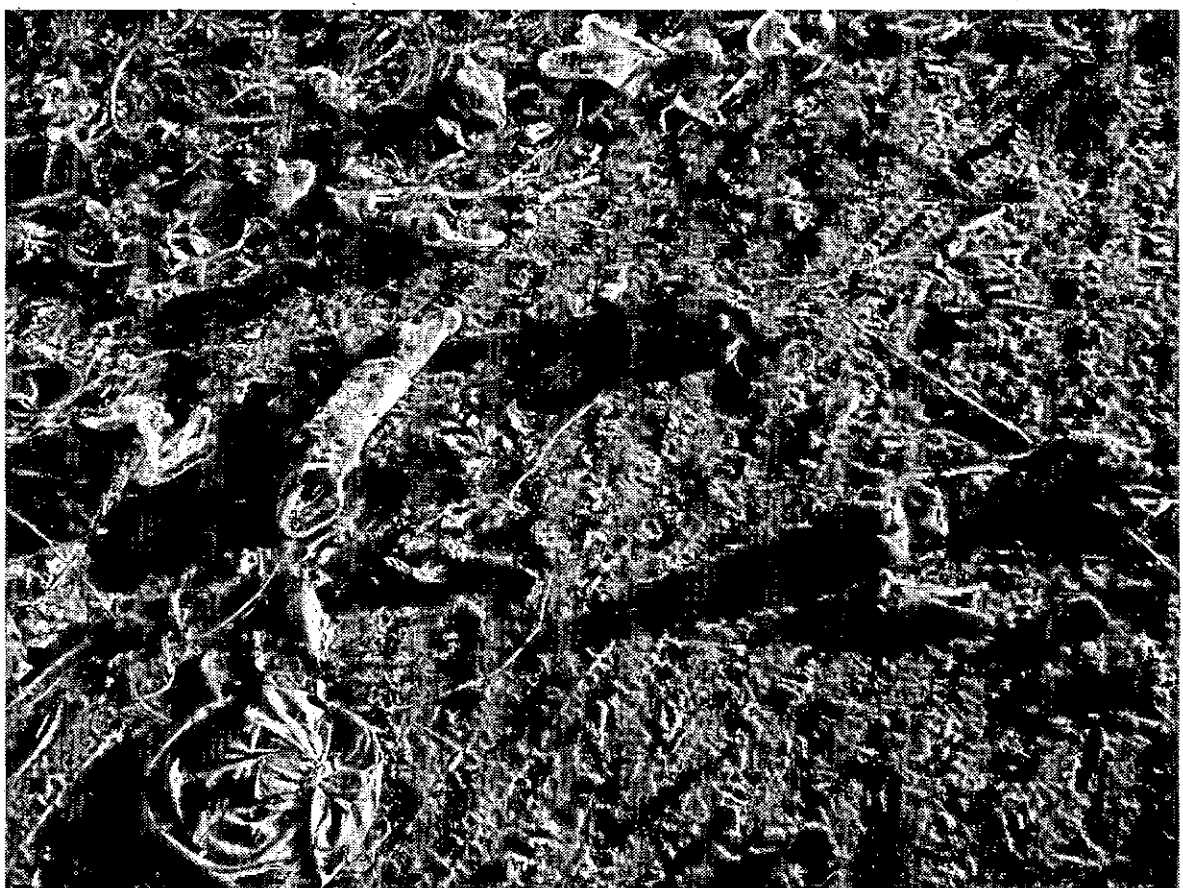


Foto 02 – Presença de carcaças espalhadas no local.



Foto 03 – Disposição inadequada dos resíduos a céu aberto.



Foto 04 – Lançamento dos resíduos em área em declive.






Foto 05 – Vista geral do entorno.

12784/05/01/05

**VISITA TÉCNICA**  
 Nº 000799 / 200 9

ATIVIDADE: DISPOSIÇÃO FINAL DOS RESÍDUOS SÓLIDOS URBANOS  
 OBJETIVO: VERIFICAÇÃO DA SITUAÇÃO AMBIENTAL DO DEPOSITO RSU

EMPREENDEDOR: PREFEITURA MUNICIPAL DE ALVARENGA CNPJ: 19.770.278/0001-01  
 ENDEREÇO PARA CORRESPONDÊNCIA: R. PREFEITO JOSÉ CARLOS MARTINS, 30 - CENTRO  
 MUNICÍPIO: ALVARENGA CEP: 35.249-000 TEL: (33)3328-1193  
 EMPREENDIMENTO: DEPOSITO DE LIXO  
 LOCAL DE REFERÊNCIA: FAZENDA BEAO BENTO  
 MUNICÍPIO: ALVARENGA CURSO D'ÁGUA: \_\_\_\_\_

Formato UTM (X, Y)	Latitude			Longitude		
	Grau: 19	Min: 25	Seg: 19,1	Grau: 41	Min: 43	Seg: 52,2
Formato UTM (X, Y)	Longitude ou X (6 dígitos) = Não considerar casas decimais			Latitude ou Y (7 dígitos) = Não considerar casas decimais		
Fuso ou Meridional para formato UTM						
Fuso	22	23	24	Meridiano central	39°	45°

**RELATÓRIO SUCINTO**

VISANDO A VERIFICAÇÃO DA SITUAÇÃO AMBIENTAL DO DEPOSITO DE LIXO NO MUNICÍPIO DE ALVARENGA, FOI REALIZADA A PRESENTE VISITA TÉCNICA, QUANDO FOI CONSTATADO O SIGUIENTE:

- OS RESÍDUOS SÓLIDOS URBANOS COLETADOS DE SEGUNDA-FEIRA À SÁBADO PERFAZENDO UM TOTAL APROXIMADO 0,3 TONELADA E SÃO DISPOSTOS EM UMA ÁREA DE UDCORCA/EXPOSIÇÃO. É SEGUNDO INFORMADO É REALIZADO O RECOBRIMENTO 1 VEZ POR SEMANA. NO MOMENTO DA VISITA FOI VERIFICADO GRANDE QUANTIDADE DE LIXO DESCOBERTO NO TALUDE FORMADO EM TODA A SUA EXTENSÃO.
- HAVIA RESÍDUOS SENDO QUEIMADOS, BEM COMO A PRESENÇA DE ANIMAIS (CACHORO E GRANDE QUANTIDADE DE URUBU).
- A ÁREA DO DEPOSITO ENCONTRAVA-SE ISOLADA COM CERCA DE ARAME FARPADO E MOURÃO DE MADEIRA SEM COMPLEMENTAÇÃO COM CERCA VIVA. HAVIA PORTAS DE ACESSO PORÉM NÃO TINHA PLACA DE IDENTIFICAÇÃO/ALERTA.
- OS RESÍDUOS DE SERVIÇOS DE SAÚDE (R.S.S) SÃO DISPOSTOS EM UM FOSSO EXISTENTE NA PRÓPRIA UNIDADE DE SAÚDE SEGUNDO INFORMADO. A PREFEITURA FOI ORIENTADA A ATENDER AS LEGISLAÇÕES PERTINENTES SOBRE R.S.S.: RESOLUÇÃO CONAMA 358/2005, RDC ANVISA 306/2004

FOLHA DE CONTINUAÇÃO  SIM  NÃO

LOCAL: ALVARENGA DATA: 12 / 05 / 09

TÉCNICO: EUCLADO LIMA PINHEIRO CREA-MG: 72.702/1 ASSINATURA: [Assinatura]

RECEBI A 2ª VIA DESTA VISITA TÉCNICA  
 REPRESENTANTE DO EMPREENDIMENTO: GUILHERMINO BATISTA DE MAGALHÃES  
 CARGO: SECRETÁRIO DE TURISMO MEIO AMBIENTE ASSINATURA: [Assinatura]

250642/2009  
Programa  
Dip

46

**VISITA TÉCNICA**

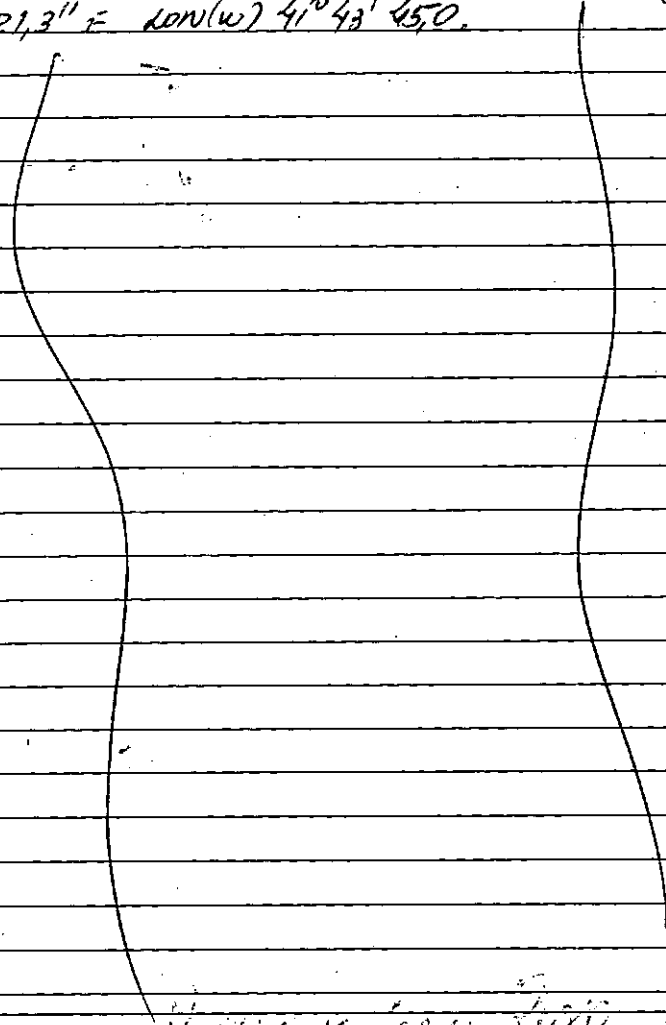
000799 / 200 9

VERIFICAÇÃO DA SITUAÇÃO AMBIENTAL DO DEPOSITO DE R.S.U.

**FOLHA DE CONTINUAÇÃO**

E DN COPAM 97/2006.

- AS RESIDÊNCIAS MAIS PRÓXIMAS DO DEPOSITO ESTÃO CERCA 600 METROS DE DISTÂNCIA E CARACTERIZA-SE POR BAIRRO.
- O CURSO D'ÁGUA MAIS PRÓXIMO DO DEPOSITO ESTÁ CERCA DE 1000 METROS
- A PREFEITURA INFORMOU QUE ATUALMENTE NÃO TEM RESPONSÁVEL TÉCNICO PARA OPERAR A DISPOSIÇÃO FINAL DOS R.S.U.
- A PRESENTE VISITA FOI ACOMPANHADA POR GUILHERMINO BATISTA DE MAGALHÃES SECRETÁRIO DE CULTURA, MEIO AMBIENTE E TURISMO.
- A ANTIGA ÁREA DE DISPOSIÇÃO ENCONTRA-SE COM OS RESÍDUOS RECOLHEIDOS REVEGETADA E ISOLADA, E TEM COMO LOCALIZAÇÃO AS COORDENADAS LAT. (S)  $19^{\circ} 25' 21,3''$  E LONG. (W)  $41^{\circ} 43' 45,0''$ .



*[Handwritten signature]*

REPRESENTANTE DO EMPREENDIMENTO

GUILHERMINO BATISTA DE MAGALHÃES

*[Handwritten signature]*

**RELATÓRIO FOTOGRÁFICO**

PREFEITURA MUNICIPAL DE ALVARENGA		DATA: 12/05/2009
RELATÓRIO DE VISITA:	000799/2009	FOLHA: 1 de 2
TÉCNICO: EUALDO LIMA PINHEIRO		
ATIVIDADE:	Visita técnica ao depósito de lixo	




Foto 1: Entrada do depósito. Vista do portão de acesso sem placa de identificação/alerta.

Foto 2: Vista da cerca de isolamento da área do depósito, sem complementação com cerca viva.

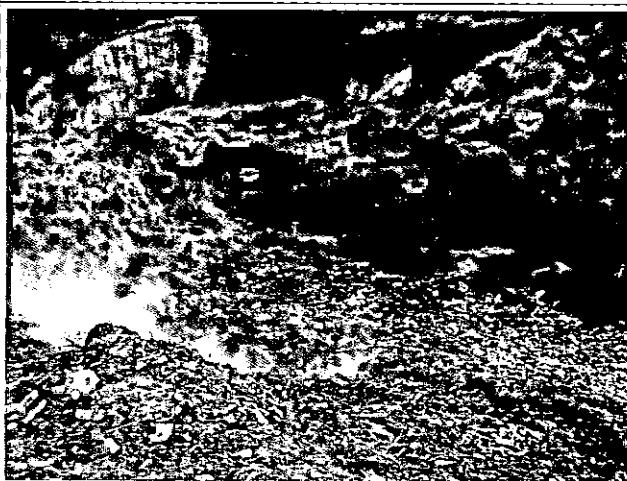


Foto 3: Vista material separado no local do depósito por um funcionário da prefeitura.

Foto 4: Vista superior do talude de lixo formado pela disposição do lixo em uma voçoroca/erosão. Observa-se grande quantidade de lixo exposto no talude e na parte inferior dá área. Lixo sendo queimado.

**RELATÓRIO FOTOGRÁFICO**

PREFEITURA MUNICIPAL DE ALVARENGA		DATA: 12/05/2009
RELATÓRIO DE VISITA:	000799/2009	FOLHA: 2 de 2
TÉCNICO: EUALDO LIMA PINHEIRO		
ATIVIDADE:	Visita técnica ao depósito de lixo	



Foto 5: Presença de cachorro, parte baixa do depósito.



Foto 6: Presença de osso exposto na parte inferior.



Foto 7: Vista da área de antigo depósito. Portão de acesso e cerca. Sem identificação.



Foto 8: Antiga área de depósito, lixo recoberto e vegetação espontânea.