



GOVERNO DO ESTADO DE MINAS GERAIS
SISTEMA ESTADUAL DE MEIO AMBIENTE
E RECURSOS HÍDRICOS - SISEMA
Conselho Estadual de Política Ambiental - COPAM
Conselho Estadual de Recursos Hídricos - CERH



1. AUTO DE INFRAÇÃO: Nº 138265/15
Lavrado em Substituição ao AI nº: /
Vinculado ao: Auto de Fiscalização nº de / /
 Boletim de Ocorrência nº: de / /
2. Auto de Infração possui folha de continuação? SIM NÃO

3. Órgão Responsável pela lavratura:
 FEAM IGAM IEF SGRAI SUCFIS PMMG

Local: *Estação Curupira - 11-11-119*
Dia: *20/04/2015* Hora: *08:30*

FOLHA 02

4. Autuado

Nome do Autuado/ Empreendimento: *Elianda Bombas da Silva*
Data Nascimento: *02/04/1987* Nome da Mãe: *Franilda Bombas da Silva*
 CPF: *078.666.676-59* Outros: *RG 15468584 MG*
Endereço do Autuado / Empreendimento: (Correspondência) Nº. / km: *705* Complemento: *Casa*
Vila dos Caracóis Município: *Uruí* UF: *MG*
Bairro/Logradouro: CEP: *38610-000* Cx Postal: Fone: *(38) 9985-3157* E-mail:
Vinculo com o AI Nº:

5. Outros Envolvidos/ Responsáveis

Nome do 1º envolvido: CPF: CNPJ:
Nome do 2º envolvido: CPF: CNPJ:
Vinculo com o AI Nº:

6. Descrição Infração

Demora na remoção de resíduos com destino incorreto, a saber, no tratamento de efluentes, flutuantes, matéria orgânica, sendo realizada em área comum, entre as 10:00:00 horas, em área de proteção ambiental, Excedente de local 2.361,50 m³ de lixo.

7. Coordenadas da Infração

Geográficas: DATUM: WGS 84 SIRGAS 2000 Latitude: Grau *16* Min *16* Seg *214* Longitude: Grau *46* Min *1* Seg
Planas: UTM FUSO 22 23 24 X= (6 dígitos) Y= (7 dígitos)

8. Embasamento legal

Artigo	Anexo	Código	Inciso	Alínea	Decreto/ano	Lei / ano	Resolução	DN	Port. Nº	Órgão
<i>2</i>	<i>III</i>	<i>301</i>		<i>a</i>	<i>47383/18</i>					

9. Atenuantes /Agravantes

Atenuantes					Agravantes				
Nº	Artigo/Parág.	Inciso	Alínea	Redução	Nº	Artigo/Parág.	Inciso	Alínea	Aumento

10. Reincidência

Genérica Específica Não foi possível verificar Não se aplica

11. Penalidades Aplicadas (Advertência e Multa) e ERP

Infração	Porte	Penalidade	Valor	<input checked="" type="checkbox"/> Acréscimo <input type="checkbox"/> Redução	Valor Total
		<input type="checkbox"/> Advertência <input checked="" type="checkbox"/> Multa Simples <input type="checkbox"/> Multa Diária	<i>55000</i>		
ERP:	Kg de pescado:	Valor ERP por Kg: R\$	Tótal: R\$		
Valor total dos Emolumentos de Reposição da Pesca: R\$:					
Valor total das multas:					
No caso de advertência, o autuado possui o prazo de..... dias para atender as recomendações constantes no campo 12, sob pena de conversão em multa simples no valor de R\$					

12. Demais penalidades/ Recomendações/ Observações

*1. Fica suspensa a atividade de descarga no local até a regularização
2. Fica suspensa a atividade de descarga no local até a regularização*


13. Depositário

Nome Completo: *Elianda Bombas da Silva* CPF: *078.666.676-59* CNPJ: RG:
Endereço: Rua, Avenida, etc. Nº / km: *705* Bairro / Logradouro: *Casa* Município: *Uruí*
UF: *MG* CEP: *38610-000* Fone: *28998521457* Assinatura: *[assinatura]*

O AUTUADO TEM O PRAZO DE ATÉ 20 (VINTE) DIAS DO RECEBIMENTO DO AUTO DE INFRAÇÃO PARA PAGAMENTO DA MULTA OU APRESENTAÇÃO DA DEFESA PARA *16:00* NO SEGUINTE ENDEREÇO: *Rua...*

14. Assinaturas

01. Servidor: (Nome Legível) *[assinatura]* MASP: Assinatura do servidor: *[assinatura]*
02. Autuado/Representante Autuado: (Nome Legível) *[assinatura]* Função/Vinculo com Autuado: Assinatura do Autuado/Representante Legal



Local: *Faz. Curupira - Ilha Itaipu/MG* Dia: *20* Mês: *Setembro* Ano: *2018* Hora: *09:57*

1. Descrição da Infração: *2 - Retenir 2 361,59 m³ de lenha nativa oriundo de dromete legal matricado sem licença.* **FOLHA 02**

2. Coordenadas da Infração: Geográficas: WGS84 SIRGAS 2000. Latitude: Grau *16* Min: *16* Seg: *21,9* Longitude: Grau *46* Min: *54* Seg: *39,1*

3. Embasamento legal: Artigo *112* Anexo *III* Código *302* Inciso *a* Alínea *4383/18*

4. Atenuantes / Agravantes table with columns for N°, Artigo/Parág., Inciso, Alínea, Redução, N°, Artigo/Parág., Inciso, Alínea, Aumento.

5. Reincidência: Genérica Específica Não foi possível verificar Não se aplica

6. Penalidades Aplicadas (Advertência e Multa) e ERP table with columns for Infração, Porte, Penalidade, Valor, Acréscimo, Redução, Valor Total.

7. Demais penalidades/Recomendações/Observações: *Foi retirado material lenha de 77:00:00 ha de lenha nativa, cortada sensu stricto*

8. Depositário: Nome Completo, Endereço, UF, CEP, Fone, Assinatura, CPF, CNPJ, RG.

9. Descrição da Infração: *3 - Ficar aquilando controlada sem autorização de órgão de fiscalização ambiental, total de 77:00:00 ha de lenha nativa, cortada sensu stricto*

10. Coordenadas da Infração: Geográficas: WGS84 SIRGAS 2000. Latitude: Grau *16* Min: *16* Seg: *21,9* Longitude: Grau *46* Min: *54* Seg: *39,1*

11. Embasamento legal: Artigo *112* Anexo *III* Código *311* Inciso *b* Alínea *4383/18*

12. Atenuantes / Agravantes table with columns for N°, Artigo/Parág., Inciso, Alínea, Redução, N°, Artigo/Parág., Inciso, Alínea, Aumento.

13. Reincidência: Genérica Específica Não foi possível verificar Não se aplica

14. Penalidades Aplicadas (Advertência e Multa) e ERP table with columns for Infração, Porte, Penalidade, Valor, Acréscimo, Redução, Valor Total.

15. Demais penalidades/Recomendações/Observações: *Fica suspensa a atividade de aquilagem no local desta infração.*

16. Depositário: Nome Completo: *Cláudio Barbosa da Silva*, Endereço: *Rua, Avenida, etc.*, UF: *MG*, CEP: *38610-001*, Fone: *38 9985 21457*, Assinatura: *Cláudio Barbosa da Silva*

17. Assinaturas: 01. Servidor: (Nome Legível) *Cláudio Barbosa da Silva*, 02. Autuado/Representante Autuado: (Nome Legível) *Cláudio Barbosa da Silva*



BOLETIM DE OCORRÊNCIA 03

FI. 1/9

UNIDADE RESPONSÁVEL PELO REGISTRO 1. PEL. MAMB/16 CIA. EM. MAMB/BPM. MAMB.		MUNICÍPIO UNAI
UNIDADE DE ÁREA RESPONSÁVEL UNIDADE MILITAR: 4 PEL/93 CIA PM/28 BPM/16 RPM		
UNIDADE POLICIAL: 1ª DELEGACIA REGIONAL DE POLICIA CIVIL/UNAI		
DATA DO REGISTRO 20/09/2018 09:57	DESTINATÁRIO SUPRAM NOR UNAI	

ORIGEM DA COMUNICAÇÃO

COMO FOI SOLICITADO O ATENDIMENTO DA OCORRÊNCIA DEPAROU COM A OCORRENCIA (INICIATIVA)	DATA DA COMUNICAÇÃO 20/09/2018	HORA DA COMUNICAÇÃO 09:57
--	-----------------------------------	------------------------------

DADOS DA OCORRÊNCIA / ATIVIDADE

PROVÁVEL DESCRIÇÃO DA OCORRÊNCIA PRINCIPAL N32301 - EXPLORA FLORESTA VEG ESPÉCIES AREA COMUNS S/AUT		
ALVO DO EVENTO XXXX	TENTADO / CONSUMADO CONSUMADO	
NATUREZA SECUNDARIA 1 N32323 - FAZER QUEIMADA SEM AUTORIZACAO DO ORGAO AMBIENTAL	TENTADO / CONSUMADO CONSUMADO	
DATA/HORA DO FATO 20/09/2018 09:57	DATA/HORA FINAL DO ATENDIMENTO 20/09/2018 14:35	DATA/HORA FINAL DO PREENCHIMENTO 20/09/2018 14:52
DESCRIÇÃO DO LUGAR FAZENDA	COMPL DE LOCAL MEDIATO FAZENDA	
LOCAL (AV., RUA, ETC) FAZENDA CURRAL VELHO PRP RENILSO		
NÚMERO S/N	KM XXXX	COMPLEMENTO XXXX
MUNICÍPIO UNAI	UF MG	CEP XXXX
PONTO DE REFERÊNCIA FRENTE MAMOEIRO		PAÍS BRASIL
TIPO VIA XXXX	LATITUDE -16° 16' 54,2"	LONGITUDE -46° 54' 51,92"

QUALIFICAÇÃO DOS ENVOLVIDOS

ENVOLVIDO 1

SEXO MASCULINO	TIPO ENVOLVIMENTO AUTOR	TIPO DE PESSOA FISICA	COD. NATUREZA N32301	TENTADO / CONSUMADO CONSUMADO
DESCRIÇÃO NATUREZA EXPLORA FLORESTA VEG ESPÉCIES AREA COMUNS S/AUT				
NOME COMPLETO ELIARDO BARBOSA DA SILVA				
NACIONALIDADE BRASILEIRA	DATA NASCIMENTO 27/04/1987	NATURALIDADE / UF ARINOS / MG		
IDADE APARENTE 31	GRAU DA LESÃO SEM LESOES APARENTES	ESTADO CIVIL SOLTEIRO		
ORIENTAÇÃO SEXUAL IGNORADO	IDENTIDADE DE GÊNERO NAO SE APLICA			
CUTIS BRANCA	OCUPAÇÃO ATUAL AGRICULTOR			
MÃE EVANILDA BARBOSA DA SILVA				
P <small>AT</small> RI <small>AR</small> TE LEONIDAS ANDRADE DA SILVA				
TIPO DO DOCUMENTO DE IDENTIFICAÇÃO CARTEIRA DE IDENTIDADE CIVIL				
NÚMERO DOCUMENTO IDENTIDADE 15468584	ÓRGÃO EXPEDIDOR SESP - SECRETARIA ESTADO DA SEGURANCA PUBLICA	UF MG	CPF / CNPJ 07866667659	
ESCOLARIDADE SUPERIOR INCOMPLETO				
ENDEREÇO (AV., RUA, ETC) RUA CAMELIAS	NÚMERO 705	KM XXXXX	COMPLEMENTO XXXX	
BAIRRO JARDIM	MUNICÍPIO UNAI			UF MG
PAÍS BRASIL	CEP XXXX	TELEFONE RESIDENCIAL / CELULAR XXXX	TELEFONE COMERCIAL / CELULAR XXXX	
PESO ESTIMADO XXXX	ALTURA ESTIMADA XXXX	CALVICIE ? XXXX	CABELO XXXX	COR CABELO XXXX
COR OLHOS XXXX	ESTRABISMO ? XXXX	DEFICIÊNCIA FÍSICA XXXX		
AMPUTAÇÃO XXXX				
ATTITUDES/SINAIS DE EMBRIAGUEZ XXXX / XXXX				

DIGITADOR: FM1238385

REGISTRO PENDENTE DE RECIBO ELETRÔNICO

GERADO - POR: FM1238385

Registro sujeito a alterações até o dia 21/09/2018 14:52

20/09/2018 14:52



BOLETIM DE OCORRÊNCIA

Fl. 2/9

ENVOLVIDO 1

SINAIS DE SUBSTÂNCIAS TÓXICAS ? XXXX	SOFRIMENTO MENTAL XXXX
DEFICIÊNCIA AUDIOVISUAL XXXX	
CICATRIZ XXXX	
DEFORMIDADE XXXX	
LOCAL / TIPO TATUAGEM XXXX	
LOCAL / TIPO ACESSÓRIO XXXX	
INFORMAÇÕES COMPLEMENTARES XXXX	
PRISÃO / APREENSÃO SEM PRISAO	HOUVE USO DE ALGEMAS / IMOBILIZAÇÃO DE ENVOLVIDOS ? NÃO

ENVOLVIDO 2

SEXO XXXXX	TIPO ENVOLVIMENTO CO-AUTOR	TIPO DE PESSOA JURIDICA	COD. NATUREZA N32353	TENTADO / CONSUMADO CONSUMADO
DESCRIÇÃO NATUREZA UTILIZAR TRATOR ESTEIRA EM FLORESTA S/ REGISTRO				
NOME COMPLETO ENGETESE ENGENHARIA INDUSTRIA E COMERCIO LTDA				
NACIONALIDADE XXXX	DATA NASCIMENTO XXXX	NATURALIDADE / UF XX		
IDADE APARENTE XXXX	ESTADO CIVIL XXXX			
CURS XXXX	OCUPAÇÃO ATUAL XXXX			
MÃE XXXX				
PAI XXXX				
TIPO DO DOCUMENTO DE IDENTIFICAÇÃO XXXX				
NÚMERO DOCUMENTO IDENTIDADE XXXX	ÓRGÃO EXPEDIDOR XXXX	UF XX	CPF / CNPJ 65354870000104	
ESCOLARIDADE XXXX				
ENDEREÇO (AV., RUA, ETC) FAZENDA CURRAL VELHO PRP RENILSO	NÚMERO 0	KM XXXXX	COMPLEMENTO XXXX	
BAIRRO XXXX	MUNICÍPIO UNAI			UF MG
PAÍS BRASIL	CEP XXXX	TELEFONE RESIDENCIAL/CELULAR XXXX	TELEFONE COMERCIAL/CELULAR XXXX	

HISTÓRICO DA OCORRÊNCIA / ATIVIDADE

DURANTE PATRULHAMENTO AMBIENTAL, AO EFETUARMOS VISTORIA NA FAZENDA CURRAL VELHO, PROPRIEDADE DO SENHOR RENILDO NEIDES CONSTATAMOS:

- DESMATE ATRAVÉS DO CORTE RASO COM DESTOCA, COM A UTILIZAÇÃO DE TRATOR DE ESTEIRA, EM UMA ÁREA DE 110:00:00 HECTARES DE FLORESTA NATIVA COM TIPOLOGIA CERRADO SENSU STRICTO, LOCALIZADO EM ÁREA COMUM (PASTAGEM CUJA VEGETAÇÃO NATIVA SE ENCONTRAVA EM ESTÁGIO AVANÇADO DE REGENERAÇÃO), SEM LICENÇA OU AUTORIZAÇÃO DO ÓRGÃO AMBIENTAL COMPETENTE, SENDO ESCOADO DO LOCAL 2.361,59M² DE LENHA NATIVA.
- QUEIMA CONTROLADA SEM LICENÇA EM UMA ÁREA DE 77:00:00 HECTARES EM ÁREA OCUPADA COM FLORESTA NATIVA TIPOLOGIA CERRADO SENSU STRICTO.
- PRESTAÇÃO DE SERVIÇO COM TRATOR DE ESTEIRA EM FLORESTA NATIVA, SEM REGISTRO OU CADASTRO NO ÓRGÃO COMPETENTE, PROCURAMOS O PROPRIETÁRIO SENHOR RENILDO O QUAL NOS INFORMOU QUE A ÁREA OBJETO DA FISCALIZAÇÃO ENCONTRA-SE ARRENDADA PARA O SENHOR ELIARDO BARBOSA, CONFORME CONTRATO DE ARRENDAMENTO A NÓS APRESENTADO, ONDE APÓS LEITURA, CONSTATAMOS CONFORME DESCRITO NO ITEM 05 DAS DISPOSIÇÕES FINAIS QUE TODA RESPONSABILIDADE AMBIENTAL NA ÁREA ARRENDADA É DE RESPONSABILIDADE DO ARRENDATÁRIO ELIARDO, PORÉM O TRATOR DE ESTEIRA QUE ESTAVA SENDO UTILIZADO PERTENCE A PRESTADORA DE SERVIÇO EMPRESA ENGETESE DE PROPRIEDADE DO SENHOR RENILDO.
- DIANTE O EXPOSTO O SENHOR ELIARDO FOI AUTUADO ADMINISTRATIVAMENTE, SUSPENDEMOS AS ATIVIDADES ILEGAIS NO LOCAL ATÉ REGULARIZAÇÃO JUNTO AO ÓRGÃO AMBIENTAL COMPETENTE, APREENDEMOS 1.012,11 M² DE LENHA NATIVA, FICANDO O AUTUADO COMO DEPOSITÁRIO FIEL, TUDO CONFORME AUTO DE INFRAÇÃO DO IEF Nº 138265/2018, AUTUAMOS ADMINISTRATIVAMENTE A EMPRESA ENGETESE E APREENDEMOS O TRATOR DE ESTEIRA D50 A MARCA KAMTSU FICANDO O SENHOR RENILDO COMO DEPOSITÁRIO FIEL CONFORME AUTO DE INFRAÇÃO DO IEF Nº 138266/2018.

CHECK-LIST ATIVIDADES DA FLORA

I. CARACTERIZAÇÃO DA ATIVIDADE

DIGITADOR: PM1238385

REGISTRO PENDENTE DE RECIBO ELETRÔNICO

GERADO POR: PM1238385

20/09/2018 14:52

Registro sujeito a alterações até o dia 21/09/2018 14:52

HISTÓRICO DA OCORRÊNCIA/ATIVIDADE

DESMATE ILEGAL

1.1. DESCRIÇÃO DA ATIVIDADE, DE ACORDO COM A PORTARIA IEF 02/2009:

DESMATE ILEGAL

1.2 DESENVOLVE ATIVIDADE POTENCIALMENTE POLUIDORA?
() SIM (PREENCHER CHECK-LIST ATIVIDADE POTENCIALMENTE POLUIDORA)
(X) NÃO

1.2.1 EXISTE INTERVENÇÃO/USO DE RECURSOS HÍDRICOS?
() SIM (CARACTERIZAR CHECK-LIST RECURSOS HÍDRICOS)
(X) NÃO

1.3 O EMPREENDIMENTO JÁ FOI OBJETO DE FISCALIZAÇÃO ANTERIOR?

() SIM
() NÃO
(X) NÃO FOI POSSÍVEL VERIFICAR

1.3.1 HOVE APLICAÇÃO DE PENALIDADE?

() SIM
() NÃO
(X) NÃO FOI POSSÍVEL VERIFICAR

1.3.1.1 AS IRREGULARIDADES FORAM CORRIGIDAS?

() SIM
() NÃO
(X) NÃO FOI POSSÍVEL VERIFICAR

1.3.2 HOVE APLICAÇÃO DE PENALIDADE DE SUSPENSÃO/EMBARGO?

() SIM
() NÃO
(X) NÃO FOI POSSÍVEL VERIFICAR

1.3.2.1 A PENALIDADE FOI RESPEITADA?

() SIM
() NÃO
(X) NÃO FOI POSSÍVEL VERIFICAR

1.3.3 FORAM FEITAS RECOMENDAÇÕES TÉCNICAS?

() SIM
() NÃO
(X) NÃO FOI POSSÍVEL VERIFICAR

1.3.2.1 AS RECOMENDAÇÕES FORAM ATENDIDAS?

() SIM
() NÃO
() PARCIALMENTE
(X) NÃO FOI POSSÍVEL VERIFICAR

1.3.2.2 DETALHAR:

2. REGULARIZAÇÃO AMBIENTAL.

2.1 POSSUI REGULARIZAÇÃO AMBIENTAL?

() SIM
(X) NÃO
() PARCIALMENTE
() DISPENSADO

2.1.1. CITAR DOCUMENTOS:

DOCUMENTO: () AIA () AUTORIZAÇÃO MUNICIPAL () DAIA () DCC () AUTORIZAÇÃO PARA QUEIMA CONTROLADA () OUTROS

NÚMERO:

DATA DA EMISSÃO:

DATA DA VALIDADE:

2.2. RESPONSÁVEL TÉCNICO.

NOME:

PROFISSÃO:

REGISTRO PROFISSIONAL:



HISTÓRICO DA OCORRÊNCIA/ATIVIDADE

2.3 POSSUI MEDIDAS MITIGADORAS?

- () SIM
() NÃO
(X) NÃO SE APLICA

2.3.1 POSSUI MEDIDAS MITIGADORAS NÃO ATENDIDAS (FORA DO PRAZO)

- () SIM
(X) NÃO

2.3.2 CITAR:

2.4 A PROPRIEDADE POSSUI REGULARIZAÇÃO DE RESERVA LEGAL (TERMO DE COMPROMISSO DE AVERBAÇÃO OU AVERBAÇÃO EM REGISTRO)?

- () SIM
() NÃO
(X) NÃO FOI POSSÍVEL VERIFICAR

2.4.1 A RESERVA LEGAL ENCONTRA-SE PRESERVADA?

- () SIM
() NÃO
() PARCIALMENTE

2.4.1.1 DETALHAR:

3. TIPOS DE FLORESTA.

3.1 SERÁ CARACTERIZADO FLORESTA, SE PELO MENOS DOIS DOS QUESITOS ABAIXO FOREM AFIRMATIVO:

- 3.1.1 A ÁREA É MAIOR OU IGUAL A 0,5 HECTARES? (X) SIM () NÃO
3.1.2 HÁ PREDOMINÂNCIA DE INDIVÍDUOS ARBÓREOS (ÁRVORES)? (X) SIM () NÃO
3.1.3 HÁ PREDOMINÂNCIA DE ÁRVORES COM 5 METROS OU MAIS? (X) SIM () NÃO
3.1.4 AS COPAS DAS ÁRVORES SE TOCAM? () SIM (X) NÃO
3.1.5 HÁ PRESENÇA DE DOSSEL FORMADO? () SIM (X) NÃO

3.2 SERÁ CARACTERIZADO FLORESTA EM FORMAÇÃO, SE PELO MENOS UM DOS QUESITOS ABAIXO FOREM AFIRMATIVO:

- 3.2.1 A ÁREA APRESENTA INDÍCIOS DE INTERVENÇÃO RECENTE EM VEGETAÇÃO NATIVA? (X) SIM () NÃO
3.2.2 HÁ PREDOMINÂNCIA DE ESPÉCIES RASTEIRAS, PLÂNTULAS OU ERVAS NATIVAS? (X) SIM () NÃO
3.2.3 HÁ PRESENÇA DE BANCO DE SEMENTES NO SOLO? (X) SIM () NÃO

4. BIOMA

4.1 QUAL É O BIOMA? (MAPA DO IBGE E/OU LEI FEDERAL Nº 11.428/06)

- () MATA ATLÂNTICA
(X) CERRADO

5. INTERVENÇÃO AMBIENTAL.

5.1 HOVE APENAS SUPRESSÃO DE APENAS ÁRVORES ISOLADAS? () SIM (X) NÃO

5.1.1 TRATA-SE DE ESPÉCIE ARBÓREA AMEAÇADA DE EXTINÇÃO, IMUNES DE CORTE, DE CORTE RESTRITO OU OBJETO DE ESPECIAL PROTEÇÃO? () SIM (X) NÃO

5.1.1.1 CITAR ESPÉCIES (POPULARES/CIENTÍFICOS) E RESPECTIVA QUANTIDADE:

NOME CIENTÍFICO:

NOME POPULAR:

QUANTIDADE:

5.1.2 TRATA-SE DE ESPÉCIE ARBÓREA COMUM? (X) SIM () NÃO

5.1.2.1 CITAR QUANTIDADE:

5.2 HOVE SUPRESSÃO DE VEGETAÇÃO? (X) SIM () NÃO.

5.2.1 INDICAR A QUANTIDADE DE ÁREA DESMATADA POR TIPOLOGIA:

5.2.1.1 MATA ATLÂNTICA

5.2.1.1.1 TIPO

- () FLORESTA ESTACIONAL SEMIDECIDUAL
() FLORESTA ESTACIONAL DECIDUAL
() FLORESTA OMBRÓFILA
() CAMPOS DE ALTITUDE (ACIMA DE 1.200 METROS DO NÍVEL DO MAR)
() CAMPO RUPESTRE (ACIMA DE 900 METROS DO NÍVEL DO MAR)
() ÁREA DE TENSÃO ECOLÓGICA

HISTÓRICO DA OCORRÊNCIA / ATIVIDADE

ÁREA (HECTARES):

- 5.2.1.2 CERRADO
- 5.2.1.2.1 TIPO
 - () CAMPO
 - () CAMPO CERRADO
 - (X) CERRADO STRICTO SENSU
 - () CERRADÃO
 - () VEREDA DE ENCOSTA
 - () VEREDA DE SUPERFÍCIE APLAINADA
 - () VEREDA VÁRZEA

ÁREA (HECTARES): 110:00:00

5.2.1.2.2 QUAL ESTÁGIO SUCESSIONAL DE REGENERAÇÃO? () INICIAL () MÉDIO (X) AVANÇADO

5.2.1.3 FORMAÇÕES PLANTADAS

- 5.2.1.3.1 TIPO
 - () PASTAGEM
 - () FLORESTA PLANTADA PINUS
 - () FLORESTA PLANTADA EUCALIPTO
 - () FLORESTA PLANTADA OUTROS (CITAR)
 - () AGRICULTURA

REA (HECTARES):

5.3 HOUVE INTERVENÇÃO EM ÁREA DE PRESERVAÇÃO PERMANENTE? () SIM (X) NÃO

5.3.1 INDICAR A QUANTIDADE DE APP POR TIPO:

5.3.1.1 TIPO

ÁREA (HECTARES):

- () LOCAL DE POUSO DE AVES DE ARRIBAÇÃO
- () AO LONGO DOS RIOS OU DE QUALQUER CURSO D'ÁGUA
- () AO REDOR DE LAGOA OU RESERVATÓRIO DE ÁGUA, NATURAL OU ARTIFICIAL
- () EM NASCENTE, AINDA QUE INTERMITENTE, QUALQUER QUE SEJA A SUA SITUAÇÃO TOPOGRÁFICA
- () NO TOPO DE MORROS MONTE OU MONTANHA
- () EM ENCOSTA OU PARTE DELA, COM DECLIVIDADE IGUAL OU SUPERIOR A CEM POR CENTO OU 45° (QUARENTA E CINCO GRAUS)
- () NAS LINHAS DE CUMEADA
- () EM BORDA DE TABULEIRO OU CHAPADA, A PARTIR DA LINHA DE RUPTURA DO RELEVO
- () EM ALTITUDE SUPERIOR A 1.800M (MIL E OITOCENTOS METROS)
- () EM ILHA, EM FAIXA MARGINAL ALÉM DO LEITO MAIOR SAZONAL

5.3.1.2. TRATA-SE DE APP AO LONGO DOS RIOS OU DE QUALQUER CURSO D'ÁGUA? () SIM (X) NÃO

5.3.1.2.1 CITAR TRECHO:

COORDENADA INICIAL:

COORDENADA FINAL:

5.3.2 APRESENTOU DAIJA PARA INTERVENÇÕES ANTRÓPICAS CONSOLIDADAS NA ÁREA DE PRESERVAÇÃO PERMANENTE? () SIM (X) NÃO

5.3.2.1 CITAR:

5.4 HOUVE RENDIMENTO LENHOSO? (X) SIM () NÃO

5.4.1 É POSSÍVEL MENSURAR O RENDIMENTO LENHOSO? () SIM (X) NÃO (IR PARA ITEM 5.4.2)

5.4.1.1 QUAL?

5.4.2 É POSSÍVEL ESTIMAR O RENDIMENTO LENHOSO? (X) SIM () NÃO

5.4.2.1 QUAL? 2.361,59 M³ ESCOADO E 1.012,11 M³ APREENDIDOS

5.5 A ÁREA ONDE HOUVE A INTERVENÇÃO APRESENTA INDÍCIOS DE PROCESSOS EROSIVOS? () SIM (X) NÃO

5.5.1 É POSSÍVEL MENSURAR A ÁREA DO PROCESSO EROSIVO? () SIM () NÃO

5.5.1.1 QUAL?

Perícia Técnica

PERÍCIA TÉCNICA COMPARECEU?	PREFIXO DA VIATURA	PLACA DA VIATURA	PERITO (MATRÍCULA - NOME)
NAO	XXXX	XXXX	XXXX XXXX
MOTIVO DO NÃO COMPARECIMENTO			
SEM CRIME			

VIATURAS



BOLETIM DE Ocorrência

Fl. 6/9

VIATURA 1

TIPO DA VIATURA PRINCIPAL	ÓRGÃO POLICIA MILITAR
------------------------------	--------------------------

DESCRIÇÃO / OBSERVAÇÃO VIATURA CAMINHONETE -			
---	--	--	--

PLACA PYT0215	PREFIXO / ÓRGÃO PM	REGISTRO GERAL 24445	PREFIXO PADRÃO XXXX	PROBLEMAS DURANTE O ATENDIMENTO XXXX
------------------	-----------------------	-------------------------	------------------------	---

MILITARES/POLICIAIS INTEGRANTES

MILITAR/POLICIAL INTEGRANTE

NUM VIATURA 1	MATRÍCULA 1175926	CARGO 1 SARGENTO
------------------	----------------------	---------------------

NOME COMPLETO JOSE ORLANDO DE OLIVEIRA	
---	--

CORPORAÇÃO POLICIA MILITAR	
-------------------------------	--

UNIDADE 1 GP/1 PEL MAMB/16 CIA PM MAMB/BPM MAMB	Hipotecado? NÃO
--	--------------------

MILITAR/POLICIAL INTEGRANTE

NUM VIATURA 1	MATRÍCULA 1238385	CARGO 3 SARGENTO
------------------	----------------------	---------------------

NOME COMPLETO ADRIANO ANTONIO GOMES COSTA	
--	--

CORPORAÇÃO POLICIA MILITAR	
-------------------------------	--

UNIDADE 1 GP/1 PEL MAMB/16 CIA PM MAMB/BPM MAMB	Hipotecado? NÃO
--	--------------------

MILITAR/POLICIAL INTEGRANTE

NUM VIATURA 1	MATRÍCULA 1615277	CARGO SOLDADO DE 1 CLASSE
------------------	----------------------	------------------------------

NOME COMPLETO BRUNO MOREIRA DA LUZ	
---------------------------------------	--

CORPORAÇÃO POLICIA MILITAR	
-------------------------------	--

UNIDADE 1 GP/1 PEL MAMB/16 CIA PM MAMB/BPM MAMB	Hipotecado? NÃO
--	--------------------

DADOS PARA CONTROLE INTERNO/RELATOR DA Ocorrência

UNIDADE 1 GP/1 PEL MAMB/16 CIA PM MAMB/BPM MAMB
--

MATRÍCULA 1238385	NOME COMPLETO ADRIANO ANTONIO GOMES COSTA
----------------------	--

CARGO 3 SARGENTO

CORPORAÇÃO POLICIA MILITAR

ASSINATURA:

RECIBO DA AUTORIDADE A QUE SE DESTINA OU SEU AGENTE / AUXILIAR POLICIAL
OU RECIBO DO RESPONSÁVEL CIVIL

DESTINATÁRIO / RECIBO 1

Recebi o "Boletim de Ocorrência" de Número BO XXXX e Número de REDS 2018-042049762-001 para conhecimento e providências, bem como as pessoas, materiais, objetos, animais, substâncias e/ ou documentos que, existindo, estejam descritos ou assinalados neste documento.

DATA XXXX	HORA XXXX	MATRÍCULA XXXX	NOME XXXX
--------------	--------------	-------------------	--------------

CARGO XXXX

ÓRGÃO/UF INSTITUTO ESTADUAL DE FLORESTA - IEF / MG

UNIDADE SUPRAM NOR UNAI

PROVIDÊNCIA A SER TOMADA PELA AUTORIDADE XXXX
--

TENS ENTREGUES A ESTE DESTINATÁRIO XXXX
--



ASSINATURA

RECIBO GERADO POR: PM1238385 - ADRIANO ANTONIO GOMES COSTA DATA DE CRIAÇÃO DO RECIBO: 20/09/2018 14:10

ANEXO MEIO AMBIENTE

NOME DO LOCAL: CURRAL VELHO BACIA HIDROGRÁFICA: RIO SÃO FRANCISCO
 DESCRIÇÃO DA AÇÃO: REPRESSIVA
 XXXX

AUTUAÇÕES E PROCEDIMENTOS

AUTUAÇÃO/PROCEDIMENTO 1

ENVOLVIDO NR. 1	NATUREZA DA AUTUAÇÃO EXPLORA FLORESTA VEG ESPECIES AREA COMUNS S/AUT	Nº DO AUTO DE INFRAÇÃO - AI 138265	VALOR DO AUTO DE INFRAÇÃO (R\$) 687.929,58
Nº DO TERMO DE EMBARGO E INTERDIÇÃO - TEI XXXX	Nº DO TERMO DE APREENSÃO E DEPÓSITO - TAD 138265	Nº DA GUIA DE RECOLHIMENTO - GR XXXX	VALOR DO ERF (R\$) XXXX
NÚMEROS DOS TERMOS DE DOAÇÃO E SOLTURA - TDS XXXX			
Nº DA NOTIFICAÇÃO - NOT XXXX	NOTIFICAÇÃO PARA DATA XXXX	NOTIFICAÇÃO PARA HORA XXXX	LOCAL PARA COMPARECIMENTO DO NOTIFICADO XXXX
FORMULÁRIOS UTILIZADOS SEMAD - IEP			
DESCRIÇÃO OUTROS XXXX			

AUTUAÇÃO/PROCEDIMENTO 2

ENVOLVIDO NR. 2	NATUREZA DA AUTUAÇÃO UTILIZAR TRATOR ESTEIRA EM FLORESTA S/ REGISTRO	Nº DO AUTO DE INFRAÇÃO - AI 138266	VALOR DO AUTO DE INFRAÇÃO (R\$) 650,28
Nº DO TERMO DE EMBARGO E INTERDIÇÃO - TEI XXXX	Nº DO TERMO DE APREENSÃO E DEPÓSITO - TAD 138266	Nº DA GUIA DE RECOLHIMENTO - GR XXXX	VALOR DO ERF (R\$) XXXX
NÚMEROS DOS TERMOS DE DOAÇÃO E SOLTURA - TDS XXXX			
Nº DA NOTIFICAÇÃO - NOT XXXX	NOTIFICAÇÃO PARA DATA XXXX	NOTIFICAÇÃO PARA HORA XXXX	LOCAL PARA COMPARECIMENTO DO NOTIFICADO XXXX
FORMULÁRIOS UTILIZADOS SEMAD - IEP			
DESCRIÇÃO OUTROS XXXX			




FOTOS DE MEIO AMBIENTE

FOTO MEIO AMBIENTE 1



FOTO MEIO AMBIENTE 1






BOLETIM DE OCORRÊNCIA

FI. 9/9

FOTO MEIO AMBIENTE 1



***** FIM DOS ANEXOS. O RESTANTE DA PÁGINA DEVE SER INUTILIZADO. *****

***** FIM DO REGISTRO. O RESTANTE DA PÁGINA DEVE SER INUTILIZADO. *****

SECRET

SECRET