

## **MINERADORA CARMOCAL LTDA.**

9ª Alteração e Consolidação do Contrato Social – JANEIRO 2017  
CNPJ: 05.353.326/0001-16  
INSC. ESTADUAL: 465.220.375.00-80

### **CLÁUSULA DÉCIMA OITAVA – FORO**

As sócias acordam submeter à solução dos litígios que porventura vierem a ocorrer referentemente ao disposto nas cláusulas deste instrumento, ou a ele concernente, a Juízo Arbitral nos termos da Lei 9307/96.

**PARÁGRAFO PRIMEIRO** - O julgamento arbitral deverá obedecer as cláusulas do presente estatuto, os termos do acordo de cotistas, as normas atinentes às sociedades limitadas, supletivamente a Lei das Sociedades Anônimas e demais leis brasileiras.

**PARÁGRAFO SEGUNDO** - a) Ocorrendo a controvérsia as partes deverão se reunir para firmar o compromisso arbitral, nos termos do art 9º. par. 2º., arts. 10 e 11 da Lei 9307/96; b) na impossibilidade a convocação para firmar o compromisso arbitral será através de carta expedida por Cartório de Registro de Títulos e Documentos; c) ainda assim não havendo resposta da convocada, a nova convocação será judicial nos termos do art. 7º da Lei de Arbitragem.

E, por estarem assim justos e contratados assinam o presente instrumento de Contrato Social, em 1(uma) via.

Pains/MG, 23 de fevereiro de 2017.

## **SARPAR ADMINISTRAÇÕES E PARTICIPAÇÕES LTDA.**

**Antero Saraiva Junior**

**Gilberto Saraiva**

## **HOLDING N.S. FÁTIMA LTDA.**

**Renato Paulo Henry Neto**  
Procurador

**Marcos da Cunha Henry**  
Procurador

**Maurício da Cunha Henry**  
Sócio

Pág. 17 de 18



**MINERADORA CARMOCAL LTDA.**

9ª Alteração e Consolidação do Contrato Social – JANEIRO 2017  
CNPJ: 05.353.326/0001-16  
INSC. ESTADUAL: 465.220.375.00-80

**HOLDING RMM LTDA**

**Renato Paulo Henry Neto**  
Procurador

**Marcos da Cunha Henry**  
Procurador

**Maurício da Cunha Henry**  
Sócio

**GRANADA RADAR CONTROL LTDA**

**Fabiano Rico Moron**

**André Moron Neto**

**CHIMARRÃO PARTICIPAÇÕES LTDA**

**Agostinho Luiz de Faria**

**João Alberto Gonçalves de Faria**

**HOLDING ANZAI LTDA**

**Dárcio Miyorem Anzai**

**HOLDING FARIA LTDA**

**Agostinho Luiz de Faria**

**Juvenal Gonçalves de Faria**

**ADMINISTRADORES:**

**Antero Saraiva Junior**

**Gilberto Saraiva**

**Renato Paulo Henry Neto**

**Marcos da Cunha Henry**

**Maurício da Cunha Henry**

**Fabiano Rico Moron**

**André Moron Neto**

Pág. 18 de 18





# JUNTA COMERCIAL DO ESTADO DE MINAS GERAIS

Registro Digital

Documento Principal

Identificação do Processo		
Número do Protocolo	Número do Processo Módulo Integrador	Data
17/153.161-2	J173885185495	14/03/2017

Identificação do(s) Assinante(s)	
CPF	Nome
963.277.078-15	MAURICIO DA CUNHA HENRY
963.277.238-53	RENATO PAULO HENRY NETO
963.277.158-34	MARCOS DA CUNHA HENRY
078.356.158-00	DARCIO MIYOREM ANZAI
661.535.818-20	ANTERO SARAIVA JUNIOR
843.984.508-15	GILBERTO SARAIVA
143.996.808-06	FABIANO RICO MORON
011.715.458-00	ANDRE MORON NETO
034.944.708-04	AGOSTINHO LUIZ DE FARIA
023.515.608-68	JUVENAL GONCALVES DE FARIA
028.406.858-68	JOAO ALBERTO GONCALVES DE FARIA

Página 1 de 1



Junta Comercial do Estado de Minas Gerais

Certifico registro sob o nº 6257332 em 07/04/2017 da Empresa MINERADORA CARMOCAL LTDA, Nire 31206677052 e protocolo 171531612 - 21/03/2017. Autenticação: B1EE126B6F1AE77B25339DB05EC269D6B9EAD4DF. Marinely de Paula Bomfim - Secretária-Geral. Para validar este documento, acesse [www.jucemg.mg.gov.br](http://www.jucemg.mg.gov.br) e informe nº do protocolo 17/153.161-2 e o código de segurança bx8I Esta cópia foi autenticada digitalmente e assinada em 07/04/2017 por Marinely de Paula Bomfim – Secretária-Geral.

MARINELY DE PAULA BOMFIM  
SECRETÁRIA-GERAL

pág. 21/23



Secretaria de Governo da Presidência da República  
Secretaria Especial da Micro e Pequena Empresa  
Departamento de Registro Empresarial e Integração  
Secretaria de Estado de Desenvolvimento Econômico de Minas Gerais  
Junta Comercial do Estado de Minas Gerais

## TERMO DE AUTENTICAÇÃO - REGISTRO DIGITAL

Certifico que o ato, assinado digitalmente, da empresa MINERADORA CARMOCAL LTDA, de nire 3120667705-2 e protocolado sob o número 17/153.161-2 em 21/03/2017, encontra-se registrado na Jucemg sob o número 6257332, em 07/04/2017. O ato foi deferido digitalmente pelo examinador Carla Campos Carvalho.

Assina o registro, mediante certificado digital, a Secretária-Geral, Marinely de Paula Bomfim. Para sua validação, deverá ser acessado o sitio eletrônico do Portal de Serviços / Validar Documentos (<http://portalservicos.jucemg.mg.gov.br/Portal/pages/imagemProcesso/viaUnica.jsf>) e informar o número de protocolo e chave de segurança.

### Capa de Processo

Assinante(s)	
CPF	Nome
963.277.078-15	MAURICIO DA CUNHA HENRY

### Documento Principal

Assinante(s)	
CPF	Nome
963.277.078-15	MAURICIO DA CUNHA HENRY
963.277.238-53	RENATO PAULO HENRY NETO
963.277.158-34	MARCOS DA CUNHA HENRY
078.356.158-00	DARCIO MIYOREM ANZAI
661.535.818-20	ANTERO SARAIVA JUNIOR
843.984.508-15	GILBERTO SARAIVA
143.996.808-06	FABIANO RICO MORON
011.715.458-00	ANDRE MORON NETO
034.944.708-04	AGOSTINHO LUIZ DE FARIA
023.515.608-68	JUVENAL GONCALVES DE FARIA
028.406.858-68	JOAO ALBERTO GONCALVES DE FARIA

Belo Horizonte. Sexta-feira, 07 de Abril de 2017

Marinely de Paula Bomfim: 873.638.956-00

Página 1 de 1



Junta Comercial do Estado de Minas Gerais

Certifico registro sob o nº 6257332 em 07/04/2017 da Empresa MINERADORA CARMOCAL LTDA, Nire 31206677052 e protocolo 171531612 - 21/03/2017. Autenticação: B1EE126B6F1AE77B25339DB05EC269D6B9EAD4DF. Marinely de Paula Bomfim - Secretária-Geral. Para validar este documento, acesse [www.jucemg.mg.gov.br](http://www.jucemg.mg.gov.br) e informe nº do protocolo 17/153.161-2 e o código de segurança bx8l Esta cópia foi autenticada digitalmente e assinada em 07/04/2017 por Marinely de Paula Bomfim - Secretária-Geral.

MARINELY DE PAULA BOMFIM  
SECRETÁRIA GERAL

pág. 22/23



# JUNTA COMERCIAL DO ESTADO DE MINAS GERAIS

Registro Digital

O ato foi deferido e assinado digitalmente por :

Identificação do(s) Assinante(s)	
CPF	Nome
054.982.346-86	CARLA CAMPOS CARVALHO
873.638.956-00	MARINELY DE PAULA BOMFIM

Belo Horizonte. Sexta-feira, 07 de Abril de 2017



# DOCUMENTO - 02



# DOCUMENTO - 03





**FORMULÁRIO INTEGRADO DE CARACTERIZAÇÃO DO EMPREENDIMENTO - FCEI**

**1. IDENTIFICAÇÃO DO EMPREENDEDOR**  
 Razão social ou nome: Mineradora Carmocal Ltda  
 Nome Fantasia: Cimento UAU  
 CNPJ/CPF: 05.353.326/0001-16 Inscrição estadual: 465.220.375.0080  
 Endereço (Rua, Av, Rod. etc): Rodovia MG 439 Nº/km: sn/10  
 Complemento: \_\_\_\_\_ Bairro/localidade: zona rural  
 Município: Pains UF: MG CEP: 35582-000 Telefone: (37) 3323 - 5075  
 Fax: (37) 3323 - 5075 Caixa Postal: 01 E-mail: cimentouau@cimentouau.com.br

**2. IDENTIFICAÇÃO DO EMPREENDIMENTO**  
 Razão social ou nome: Mineradora Carmocal Ltda  
 CNPJ/CPF: 05.353.326/0001-16 Inscrição Estadual: 465.220.375.0080  
 Nome fantasia/apelido: Cimento UAU Nº/km: sn/10  
 Endereço (Rua, Av, Rodovia, etc): Rodovia MG 439  
 Complemento: \_\_\_\_\_ Bairro/localidade: zona rural  
 Município: Pains UF: MG CEP: 35582-000 Telefone: (37) 3323 - 5075  
 Fax: (37) 3323 - 5075 Caixa Postal: 01 E-mail: cimentouau@cimentouau.com.br

**3. ENDEREÇO PARA ENVIO DE CORRESPONDÊNCIA:**  REPETIR CAMPO 1  REPETIR CAMPO 2  
 (informar endereço em área urbana, pois os correios não entregam correspondência em área rural)  
 Destinatário: MAURICIO DA CUNHA HENRY / DIRETOR  
 (nome da pessoa que vai receber a correspondência) (vínculo com a empresa)  
 Endereço (Rua, Av, etc.): \_\_\_\_\_ Nº/km: \_\_\_\_\_  
 Complemento: \_\_\_\_\_ Bairro/localidade: \_\_\_\_\_  
 Município: \_\_\_\_\_ UF: \_\_\_\_\_ CEP: \_\_\_\_\_ Telefone: ( ) \_\_\_\_\_ - \_\_\_\_\_  
 Fax: ( ) \_\_\_\_\_ Caixa Postal: \_\_\_\_\_ E-mail: \_\_\_\_\_

**4. LOCALIZAÇÃO DO EMPREENDIMENTO**  
 4.1 - A área do empreendimento abrange outros municípios?  NÃO  SIM (Se sim, informar): \_\_\_\_\_  
 4.2 - A área do empreendimento abrange outros estados?  NÃO  SIM (Se sim, informar): \_\_\_\_\_  
 4.3 - O empreendimento está localizado dentro de Unidade de Conservação (UC) de uso sustentável ou de proteção integral, criada ou implantada, ou em outra área de interesse ambiental legalmente protegida?  
 NÃO  SIM nome: \_\_\_\_\_  
 4.4 - O empreendimento está localizado em sua zona de amortecimento (ou entorno, no raio de 10 km ao redor da UC), de alguma UC, exceto APA ou RPPN?  
 NÃO  SIM nome: URC CORUMBÁ, PARQUE D. ZIZA, MONUMENTO JARDIM DO ÉDEN

**5. USO DE RECURSO HÍDRICO**  
 5.1 - O empreendimento faz uso ou intervenção em recurso hídrico?  NÃO (passe ao item 6)  SIM  
 5.2 - Utilização do Recurso Hídrico é/será exclusiva de Concessionária Local?  NÃO  SIM (passe ao item 6)  
 5.3 - Existe Processo de Outorga já solicitado junto ao IGAM (Em análise)  
 Nº Protocolo do IGAM: Nº Protocolo/Ano: \_\_\_\_\_/\_\_\_\_\_  
 5.4 - Uso não outorgado (ainda não possui Outorga)  
 Código do uso: \_\_\_\_\_ quantidade: \_\_\_\_\_ código do uso: \_\_\_\_\_ quantidade: \_\_\_\_\_  
 Código do uso: \_\_\_\_\_ quantidade: \_\_\_\_\_ código do uso: \_\_\_\_\_ quantidade: \_\_\_\_\_  
 5.5 - Uso de Volume Insignificante?  SIM  NÃO (Uso de volume insignificante é definido pela UPGRH em que o empreendimento está localizado. Informe-se no site do SIAM através DN CERH 09/2004):  
 Código do uso: \_\_\_\_\_ quantidade: \_\_\_\_\_ código do uso: \_\_\_\_\_ quantidade: \_\_\_\_\_  
 5.5 - Utilização do Recurso Hídrico é ou será Coletiva?  NÃO  SIM (Informar: DAC/IGAM \_\_\_\_\_/\_\_\_\_\_)  
 (A Declaração de Área de Conflito DAC/IGAM, deverá ser solicitada no IGAM ou através das SUPRAM's)  
 Código do uso: \_\_\_\_\_ quantidade: \_\_\_\_\_ código do uso: \_\_\_\_\_ quantidade: \_\_\_\_\_ código do uso: \_\_\_\_\_ quantidade: \_\_\_\_\_  
 5.7 - Possui Outorga/Certidão de Uso Insignificante? (Portaria de Outorga publicada)  
 Nº da Portaria/ano: 348 / 2010; Nº da Portaria/ano: 00707 / 2011; Nº da Portaria/ano: \_\_\_\_\_/\_\_\_\_\_  
 Nº da Certidão/ano: \_\_\_\_\_/\_\_\_\_\_; Nº da Certidão/ano: \_\_\_\_\_/\_\_\_\_\_; Nº da Certidão/ano: \_\_\_\_\_/\_\_\_\_\_  
 5.8 - Trata-se de Revalidação/Renovação de Outorga?  
 Nº da Portaria/ano: \_\_\_\_\_/\_\_\_\_\_; Nº da Portaria/ano: \_\_\_\_\_/\_\_\_\_\_; Nº da Portaria/ano: \_\_\_\_\_/\_\_\_\_\_  
 5.9 - Trata-se de Retificação de portaria de Outorga?  
 Nº da Portaria/ano: \_\_\_\_\_/\_\_\_\_\_; Nº da Portaria/ano: \_\_\_\_\_/\_\_\_\_\_; Nº da Portaria/ano: \_\_\_\_\_/\_\_\_\_\_

**6. AUTORIZAÇÃO PARA EXPLORAÇÃO FLORESTAL (APEF) E/OU INTERVENÇÃO EM ÁREA DE PRESERVAÇÃO PERMANENTE (APP) E/OU DECLARAÇÃO DE COLHEITA E COMERCIALIZAÇÃO (DCC)**  
 6.1 - Caso já tenha processo de exploração florestal ou de intervenção em APP ou pedido de Declaração de Colheita e Comercialização - DCC (protocolados e/ou em análise no IEF) referente a esse empreendimento informar o (s) número (s): \_\_\_\_\_

Lauder Figueiredo MIZANI D.M. - MEC/07/011



6.2 - Caso já tenha Autorização para Exploração Florestal - APEF ou Declaração de Colheita e Comercialização - DCC liberada para esse empreendimento informar o (s) número (s): \_\_\_\_\_

6.3 - O Empreendimento está localizado em área rural?  SIM (preencha abaixo)  NÃO (passe para o item 6.4)

6.3.1 - A propriedade possui regularização de reserva legal (Termo de Compromisso/IEF ou Averbação)?  SIM  NÃO

6.4 - Haverá necessidade de nova supressão/intervenção neste empreendimento, além dos itens relacionados nas perguntas 6.1 e 6.2?  SIM, responda as perguntas 6.5 e 6.6  NÃO (passe para o item 7)

6.5 - Ocorrerá supressão de vegetação?  NÃO  SIM, informar:  
6.5.1  nativa  plantada (responda a pergunta abaixo)  nativa e plantada (passe para o item 6.6)  
6.5.2 É vinculada, legal ou contratualmente, a empresas consumidoras de produtos florestais?  NÃO  SIM

6.6 - Ocorrerá supressão/intervenção em Área de Preservação Permanente (APP)?  NÃO  SIM

**7. DADOS DA (S) ATIVIDADE (S) DO EMPREENDIMENTO:**

Obs: Em caso de dúvida sobre o código a ser informado no campo abaixo, não preencher e entrar em contato com o Órgão Ambiental competente, para esclarecimentos.  
Os códigos das atividades estão listados no anexo da Deliberação Normativa - 74/04, disponível para consulta no site: [www.slam.mg.gov.br](http://www.slam.mg.gov.br).

CÓDIGO DN 74/04	DESCRIÇÃO DA ATIVIDADE DO EMPREENDIMENTO	PARÂMETRO	QTDE	UNIDADE DE MEDIDA
A-02-05-4	Lavra de calcário a céu aberto em área cárstica	Produção bruta	100.000	Toneladas/ano
A-05-01-0	Unidade de tratamento de minerais - UTM	Área útil		ha
A-05-02-9	Obras de infra-estrutura (pátios de resíduos, produtos e oficinas)	Área útil		ha
A-05-03-7	Barragem de contenção de rejeitos/resíduos	Categoria		<input type="checkbox"/> Classe I <input type="checkbox"/> Classe II <input type="checkbox"/> Classe III
A-05-04-5	Pilhas de rejeito/estéril	Área útil		ha
A-05-05-3	Estradas para transporte de minério/estéril	Extensão		km

**7.2 - Outras atividades listadas na DN 74/2004, nesse empreendimento, caso haja, informe:**

CÓDIGO DN 74/04	DESCRIÇÃO DA ATIVIDADE DO EMPREENDIMENTO	PARÂMETRO	QTDE	UNIDADE DE MEDIDA*

7.3 - Requerimento concomitante de LP e LI?  NÃO  SIM (somente para as classes 3 e 4, em fase de projeto)

7.4 - O empreendimento já tem licença ambiental / autorização de ambiental funcionamento emitida pelo órgão estadual?  NÃO (passe para o item 7.5)  SIM, (informe os itens abaixo)

nº do Processo COPAM: \_\_\_\_\_  
Tipo:  AAF -  LP -  LP/LI -  LI -  LIC -  LO -  LOC -  REVLO

**7.5 - Informações sobre o processo junto ao DNPM:**

Titular ou Requerente Mineradora Camocã Ltda  
Número do Processo DNPM/Ano 830.374 / 1985 Substância(s) Mineral (s): Calcário

**7.5.1 - Documento do DNPM:**

Alvará de pesquisa  Relatório final de pesquisa aprovado  
 Guia de Utilização  P.A.E. aprovado  
 Título autorizativo emitido pelo DNPM (Decreto de Lavra, Portaria de Lavra, Manifesto de Mina, Registro de Licenciamento, Registro de Extração, Permissão de Lavra Garimpeira)

7.6 - Direitos de Lavra Arrendados?  NÃO  SIM

**7.7 - Ampliação ou modificação de empreendimento já regularizado ambientalmente?**

NÃO (passe para o item 8)  SIM, preencha abaixo:  
Certificado de LO nº \_\_\_\_\_ Autorização Ambiental de Funcionamento nº \_\_\_\_\_  
Fase atual da ampliação:  Projeto  instalação, iniciada em \_\_\_\_\_  operação, desde \_\_\_\_\_

**7.7.1 - Dados referentes à ampliação**

Código da atividade referente à ampliação ou modificação (DN 74/04)	DESCRIÇÃO DA ATIVIDADE DO EMPREENDIMENTO	PARÂMETRO	QTDE.	UNIDADE DE MEDIDA*



**GOVERNO DO ESTADO DE MINAS GERAIS**  
Secretaria de Estado de Meio Ambiente e Desenvolvimento Sustentável-SEMAD  
Conselho Estadual de Política Ambiental - COPAM

M



Pag.: 003

**7.7.2 - Dados da atividade principal do empreendimento já regularizada ambientalmente relacionada à ampliação**

Código referente à atividade principal (DN 74/04)	DESCRIÇÃO DA ATIVIDADE DO EMPREENDIMENTO	PARÂMETRO	QTDE.	UNIDADE DE MEDIDA*

\*Informar **SOMENTE** a unidade de medida específica para cada uma da(s) atividade(s), conforme Anexo I da DN COPAM 74/04.

7.8 - Está cumprindo as obrigações inerentes à licença vigente, inclusive suas condicionantes? [ ] NÃO [ ] SIM  
7.9 - Quer fazer uso da prerrogativa do § 2º, art. 8º da DN 74/2004 (redução de 30% no custo de análise)? [ ] NÃO [ ] SIM

8. Declaro sob as penas da lei que as informações prestadas são verdadeiras e que estou ciente de que a falsidade na prestação destas informações constitui crime, na forma do artigo 299, do código penal (pena de reclusão de 1 a 5 anos e multa), c/c artigo 3º da lei de crimes ambientais, c/c artigo 19, §3º, item 5, do decreto 39424/98, c/c artigo 19 da resolução CONAMA 237/97.

06/ 12/ 11    Kieber José de Almeida Jr.        Responsável Técnico  
Data    Nome legível do responsável pelo preenchimento do FCEI    Assinatura    Vínculo com a empresa

**OS FORMULÁRIOS COM INSUFICIÊNCIA OU INCORREÇÃO DE INFORMAÇÕES NÃO SERÃO DEVOLVIDOS E SE TORNARÃO SEM EFEITO EM 30 DIAS CONTADOS A PARTIR DA DATA DA POSTAGEM OU PROTOCOLO. FAVOR ENTRAR EM CONTATO COM O ÓRGÃO AMBIENTAL COMPETENTE, DENTRO DESTES PRAZO, PARA MAIORES INFORMAÇÕES.**



**FORMULÁRIO DE ORIENTAÇÃO  
BÁSICA INTEGRADO SOBRE  
O LICENCIAMENTO AMBIENTAL**

*Tipologia: Lavra a céu aberto*  
*Nº do Documento: 930076/2011*  
*FCEI de Referência: R180567/2011*

**1 - IDENTIFICAÇÃO DO EMPREENDIMENTO A SER LICENCIADO:** (de acordo com o FCEI apresentado)  
Empreendedor: MINERADORA CARMOCAL LTDA CPF/CNPJ: 05.353.326/0001-16  
Empreendimento: MINERADORA CARMOCAL LTDA DNPJM: 830374/1985

Dados da atividade fim do empreendimento Requerimento: Lavra de calcário a céu aberto

Atividade Principal: Lavra a céu aberto ou subterrânea em áreas cársticas com ou sem tratamento

Outras Atividades: Demais Atividades:

Município: PAINS - MG

**ENDEREÇO PARA CORRESPONDÊNCIA**

Nome do Responsável: GILBERTO SARAIVA

Endereço: ROD MG 439 0 KM 10

Distr/Bairro ZONA RURAL

Município (s): PAINS - MG

CEP: 35582000

**2 - Coordenadas geográficas de 1 ponto no local de intervenção do empreendimento em um dos formatos abaixo.**

Formato LAT/LONG	LATITUDE			LONGITUDE		
	graus: [gl]	minutos: [ml]	segundos: [sl]	graus: [gl]	minutos: [ml]	segundos: [sl]
Formato UTM (X, Y)	DATUM: [datum]			FUSO: [fuso] Meridiano Central: [meridiano central]		
X = [utm x]	Y = [utm y]					

Observação: Quando informar em Latitude e Longitude o DATUM é obrigatório, e quando expressa em formato UTM o DATUM, o FUSO e o Meridiano Central são obrigatórios.

**3 - CLASSIFICAÇÃO DO EMPREENDIMENTO CONFORME DELIBERAÇÃO NORMATIVA COPAM Nº 74/04**

CLASSE DO EMPREENDIMENTO: 3

**4 - TIPO DE REGULARIZAÇÃO: LI (LP+LI)**

Atividade: A-02-05-4 - Lavra a céu aberto ou subterrânea em áreas cársticas com ou sem tratamento

Produção Bruta: 100000 t/ano

Substância Mineral: CALCÁRIO

Número DNPJM/Ano: 830374/1985

**5 - DOCUMENTAÇÃO NECESSÁRIA PARA FORMALIZAÇÃO DO PROCESSO DE LICENCIAMENTO**

5.1) Documentos a serem entregues para a formalização de processo de Licenciamento

- FOBI - Formulário de Orientação Básica - Integrado / original
- FCEI - Formulário Integrado de Caracterização do Empreendimento - original assinado ou com assinatura eletrônica quando enviado pela internet.
- Procuração ou equivalente, que comprove vínculo com o empreendimento, da pessoa física que assina o FCEI. (Quando for o caso).
- Requerimento de licença (conforme modelo emitido pelo site [www.semad.mg.gov.br](http://www.semad.mg.gov.br), anexo ao FOBI).
- Coordenadas geográficas de um ponto central do empreendimento em Latitude, Longitude ou em formato UTM.
- Declaração original da(s) Prefeitura(s) Municipal(is) informando que o local e o tipo de instalação estão em conformidade com as leis e regulamentos administrativos do município. (Conforme modelo emitido pelo site [www.semad.mg.gov.br](http://www.semad.mg.gov.br), anexo ao FOBI).
- Cópia de comunicação do DNPJM julgando satisfatório o PAE - Plano de Aproveitamento Econômico. (Exceto Alvará de Pesquisa, Permissão de Lavra Garimpeira ou Regime de Licenciamento)
- Recibo do pagamento - DAE
- Cópia digital, acompanhada de declaração atestando que confere com o original entregue em documento impresso.
- EIA - Estudos de Impacto Ambiental, com respectiva ART - Anotação de Responsabilidade Técnica quitada, ou equivalente do profissional responsável, contemplando a atividade fim do licenciamento.
- RIMA - Relatório de Impacto Ambiental, com respectiva ART - Anotação de Responsabilidade Técnica quitada, ou equivalente do profissional responsável, contemplando a atividade fim do licenciamento.
- PCA - Plano de Controle Ambiental, elaborado conforme novo Termo de Referência (Ver orientações no [www.feam.br](http://www.feam.br)) e respectiva ART - Anotação de Responsabilidade Técnica quitada, ou equivalente do profissional responsável, contemplando a atividade fim do licenciamento.
- Original e cópia para conferência, da publicação em periódico local ou regional, de grande circulação, do requerimento de licença nº 02340/2002.
- Cópia e original do comprovante referente ao recibo de emolumento.

- Anuência do Órgão Gestor de Unidade de Conservação (quando o empreendimento estiver localizado dentro ou no entorno de unidade de conservação).

5.2) Documentos a serem entregues para a formalização de processo de APEF/Intervenção em APP/Reserva legal

- Requerimento Padrão do IEF, para Averbação de Reserva Legal.
- Planta Topográfica Planimétrica da propriedade com coordenada geográfica, com grade de coordenadas e representação do uso do solo ou planta topográfica planialtimétrica para áreas acidentadas, ou croqui para propriedades com área total igual ou inferior a 50 ha (apresentar 4(quatro) vias), com respectiva ART - Anotação de Responsabilidade Técnica ou equivalente do profissional responsável, contemplando a atividade fim da APEF.
- Procuração acompanhada de cópia da Carteira de Identidade (quando for o caso).
- Roteiro para localização e croqui de acesso à propriedade.
- Requerimento Padrão do IEF. (Conforme modelo emitido pelo site [www.semamg.gov.br](http://www.semamg.gov.br), anexo ao FOBI)
- Cópia do Formulário de Caracterização do Empreendimento Integrado
- Certidão atualizada do registro de Imóveis.
- Planta Topográfica planimétrica ou planialtimétrica, com indicação de estradas, uso e ocupação de solo, áreas de Reserva Legal e Preservação Permanente, cursos d'água, área objeto de criação de RPPN - Reserva Particular de Patrimônio Natural ou RPRA - Reserva Particular de Recomposição Ambiental e coordenadas geográficas do perímetro da propriedade (apresentar 4(quatro) vias), com respectiva ART - Anotação de Responsabilidade Técnica ou equivalente do profissional responsável, contemplando a atividade fim de licenciamento.
- Estudos Técnicos de alternativa locacional (APP - Área de Preservação Permanente), com respectiva ART - Anotação de Responsabilidade Técnica ou equivalente do profissional responsável, contemplando a atividade fim da APEF.
- Caracterização biofísica sucinta da propriedade descrevendo: solos, recursos hídricos, regime hídrico, vegetação, fauna e flora, com respectiva ART - Anotação de Responsabilidade Técnica ou equivalente do profissional responsável, contemplando a atividade fim do licenciamento.
- Certidão de registro de imóvel de inteiro teor atualizada, com validade de 1 (um) ano ou certidão judicial que comprove a posse mansa e pacífica ou Declaração com anuência de todos os confrontantes, emitidos por autoridade competente, ou contrato de arrendamento, quando for o caso.
- Plano de Utilização Pretendida conforme anexo II da portaria IEF 191, alterada pela 201 (Plano de Utilização Pretendida simplificado, para empreendimento não passível de licenciamento).
- Autorização do proprietário para fins de vistoria
- Documentos Pessoais ou Jurídicos (contrato social atualizado no caso de pessoa jurídica e contrato de arrendamento ou comodato, quando for o caso).

5.3) Documentos a serem entregues para a formalização de processo de Outorga

- OUTORGA DEFERIDA DA PORTARIA: 00707/2011 (1)
- Outorga Deferida sob portaria 00707/2011, com vencimento em 17/03/2015
- OUTORGA DEFERIDA DA PORTARIA: 00348/2010 (1)
- Outorga Deferida sob portaria 00348/2010, com vencimento em 04/02/2015

**Informativo:** A arrecadação dos órgãos da Administração Pública por determinação do Decreto nº 44.130, de 22 de dezembro de 2005, será realizada através do DAE e não mais através de depósito identificado. Os Bancos autorizados a receber os DAE são: Banco do Brasil, Banco Itaú, Banco Mercantil de Brasil, Bancoob, Bradesco.

O DAE pode ser obtido através do site <http://www.siam.mg.gov.br> no link DAE On-line ou nos órgãos seccionais da SEMAD.

**INDENIZAÇÃO DOS CUSTOS:**

R\$16.851,45 (Indenização custos de análise da Licença Ambiental);

A indenização dos custos de análise dos pedidos de licenciamento poderá ser dividida em até 6 (seis) parcelas mensais e consecutivas de valor não inferior a R\$ 1.000,00 (um mil reais), conforme estabelecido pela Deliberação Normativa COPAM nº 74, de 9 de setembro de 2004. Para outras opções de pagamento, entrar em contato com o órgão Seccional Competente.

**OBSERVAÇÕES:**

- ESTE FORMULÁRIO DEVERÁ SER ENTREGUE COM O CAMPO 2 - COORDENADAS GEOGRÁFICAS, DEVIDAMENTE PREENCHIDO;
- A DOCUMENTAÇÃO ACIMA LISTADA SÓ SERÁ RECEBIDA QUANDO COMPLETA E NA ORDEM LISTADA;
- A CÓPIA DIGITAL DA DOCUMENTAÇÃO DEVERÁ SER ENTREGUE CONFORME ORIENTAÇÃO ANEXA;
- PRAZO DE ENTREGA DA DOCUMENTAÇÃO ACIMA LISTADA - 180 DIAS DA DATA DO PROTOCOLO DO FOBI, SALVO PRAZO MENOR ESTABELECIDO PELO COPAM OU ÓRGÃO SECCIONAL DO SISEMA.
- OBSERVAR O DISPOSTO NA RESOLUÇÃO SEMAD Nº 390, DE 11 DE AGOSTO DE 2005, PUBLICADA NO DIÁRIO OFICIAL DO EXECUTIVO DE MINAS GERAIS EM 13 DE AGOSTO DE 2005.
- APÓS CONSULTA, CASO SEJAM CONSTATADOS DÉBITOS AMBIENTAIS, O EMPREENDEDOR DEVERÁ QUITÁ-LOS, A FIM DE DAR CONTINUIDADE AO PROCESSO DE LICENCIAMENTO AMBIENTAL. VALE LEMBRAR QUE, SE TAIS DÉBITOS NÃO FOREM QUITADOS O PROCESSO NÃO PODERÁ SER JULGADO.
- O RCA/PCA E O EIA/RIMA DEVERÃO CONTEMPLAR TODAS AS ATIVIDADES SEPARADAMENTE.

DIVINÓPOLIS, 13/12/2011

  
Gilcely Mendes Rosa Aves - responsável SUPRAMASF pela emissão desta

Orientação





9938 2951

Recebida em: <i>13/05/2011</i> <i>Trinco</i> <i>Henrique</i> <i>Ribeiro</i>
Nome legível / assinatura do representante do empreendimento
<b>SIGLAS:</b> IEF -- Instituto Estadual de Florestas: (31) 3295-3218; IGAM -- Instituto Mineiro de Gestão das águas: (31) 2101-3355; FEAM -- Fundação Estadual do Meio Ambiente: (31) 3298-6200; NARC -- Núcleo de Apoio às Regionais do COPAM -- NARC Jequitinhonha (38) 3531-2650; NARC Triângulo Mineiro (34) 3237-3765; NARC Sul de Minas (35) 3223-7678; NARC Norte de Minas (38) 3212-3811; NARC Zona da Mata (32) 3531-4105; NARC Alto do São Francisco (37) 3216-1055; NARC Leste Mineiro (33) 3271-4988; NARC Unai (38) 3676-2097.



GOVERNO DO ESTADO DE MINAS GERAIS  
SECRETARIA DE ESTADO DE MEIO AMBIENTE E DESENVOLVIMENTO SUSTENTÁVEL  
CONSELHO ESTADUAL DE POLÍTICA AMBIENTAL - COPAM

RECIBO DE DOCUMENTOS  
Processo: 32349/2002/010/2012  
Documento: 267572/2012  
Pag.: 006

## Recibo de Entrega de Documentos Nº 267572/2012

Recebemos do empreendedor MINERADORA CARMOCAL LTDA, estabelecida na ROD MG 439 10 ZONA RURAL no município de PAINS, os documentos listados abaixo referente ao processo de LI (LP+LI) COPAM Nº 02340/2002/010/2012, unidade de análise SUPRAMASF - Superintendência Regional de Regularização Ambiental Alto São Francisco.

### Protocolo Descrição

- 267524/2012 Procuração ou equivalente, que comprove vínculo com o empreendimento, da pessoa física que assina o FCEI (Quando for o caso)
- 267525/2012 Requerimento de licença (conforme modelo emitido pelo site [www.semad.mg.gov.br](http://www.semad.mg.gov.br), anexo ao FOBI)
- 267526/2012 Coordenadas geográficas de um ponto central do empreendimento em Latitude, Longitude ou em formato UTM.
- 267527/2012 Declaração original da(s) Prefeitura(s) Municipal(ais) informando que o local e o tipo de instalação estão em conformidade com as leis e regulamentos administrativos do município. (Conforme modelo emitido pelo site [www.semad.mg.gov.br](http://www.semad.mg.gov.br), anexo ao fobi)
- 267528/2012 Cópia de comunicação do DNPM julgando satisfatório o PAE - Plano de Aproveitamento Econômico. (Exceto Alvará de Pesquisa, Permissão de Lavra Garimpeira ou Regime de Licenciamento)
- 267529/2012 Recibo do pagamento - DAE
- 267530/2012 Cópia digital, acompanhada de declaração atestando que confere com o original entregue em documento impresso.
- 267531/2012 EIA - Estudos de Impacto Ambiental, com respectiva ART - Anotação de Responsabilidade Técnica quitada, ou equivalente do profissional responsável, contemplando a atividade fim do licenciamento.
- 267532/2012 RIMA - Relatório de Impacto Ambiental, com respectiva ART - Anotação de Responsabilidade Técnica quitada, ou equivalente do profissional responsável, contemplando a atividade fim do licenciamento.
- 267533/2012 PCA - Plano de Controle Ambiental, elaborado conforme novo Termo de Referência (Ver orientações no [www.feam.br](http://www.feam.br)) e respectiva ART - Anotação de Responsabilidade Técnica quitada, ou equivalente do profissional responsável, contemplando a atividade fim do licenciamento.
- 267534/2012 Original e cópia para conferência, da publicação em periódico local ou regional, de grande circulação, do requerimento de licença nº 02340/2002.
- 267555/2012 Cópia e original do comprovante referente ao recibo de emolumento
- 267556/2012 Anuência do Órgão Gestor de Unidade de Conservação (quando o empreendimento estiver localizado dentro ou no entorno de unidade de conservação).
- 930076/2011 FOBI - Formulário de Orientação Básica - Integrado / original
- R180567/2011 FCEI - Formulário Integrado de Caracterização do Empreendimento - original assinado ou com assinatura eletrônica quando enviado pela internet.

DIVINÓPOLIS, 12/04/2012.



GOVERNO DO ESTADO DE MINAS GERAIS  
SECRETARIA DE ESTADO DE MEIO AMBIENTE E DESENVOLVIMENTO SUSTENTÁVEL  
CONSELHO ESTADUAL DE POLÍTICA AMBIENTAL - COPAM

Daiane Barros da Silva

GILBERTO SARAIVA

MINERADORA CARMOCAL LTDA  
ROD MG 439 0 KM 10- ZONA RURAL  
35582000 PAINS

SR. EMPREENDEDOR,  
SEU PROCESSO DE LICENCIAMENTO AMBIENTAL RECEBEU O Nº 02340/2002/010/2012.  
SOLICITAMOS MENCIONAR ESTE Nº EM TODOS OS DOCUMENTOS, REFERENTE A ESTE  
PROCESSO, A SEREM ENVIADOS A ESTE ORGÃO.

---

Rua Bananal, 549 - Vila Belo Horizonte - 35502034 - DIVINÓPOLIS/MG  
Fone: 37-3229-2800 - Fax: 37-3229-2800 E-mail: [urcasf@copam.mg.gov.br](mailto:urcasf@copam.mg.gov.br) - Home page: [www.siam.mg.gov.br](http://www.siam.mg.gov.br)





GÓVERNO DO ESTADO DE MINAS GERAIS  
SECRETARIA DE ESTADO DE MEIO AMBIENTE E DESENVOLVIMENTO SUSTENTÁVEL  
CONSELHO ESTADUAL DE POLÍTICA AMBIENTAL - COPAM

### CERTIDÃO Nº 930112/2011

A Fundação Estadual do Meio Ambiente - FEAM através do Núcleo de Apoio ao Conselho Estadual de Política Ambiental Alto São Francisco

**CERTIFICA**, que MINERADORA CARMOCAL LTDA, CNPJ 05.353.326/0001-16, com a finalidade de instruir o processo de regularização ambiental do seu empreendimento MINERADORA CARMOCAL LTDA, localizado no município de PAINS, neste estado, que revendo os nossos arquivos, não foi constatado até a presente data, a existência de débito decorrente de aplicação de multas por infringência à legislação ambiental, conforme relacionado abaixo :

Nº Processo	Nº AI	Etapa Atual
12983/2005/002/2007	1609/2007	AGUARDA NOTIFICAÇÃO DO AI

DIVINÓPOLIS, 12/04/2012.

  
Paula Fernandes dos Santos

Superintendência Regional de Regularização Ambiental Alto São Francisco



**MINERADORA CARMOCAL LTDA**  
CNPJ Nº 05.353.326/0001-16  
INSCRIÇÃO ESTADUAL Nº 465.220375.00-80

Arcos, 20 de setembro de 2011.

### PROCURAÇÃO

A **MINERADORA CARMOCAL LTDA - CNPJ - Nº 05.353.326/0001-16**, localizada à Rodovia MG 439, Km 10, zona rural, município de Pains, Estado de Minas Gerais, aqui representada pelos seus sócio, abaixo assinado, vem através desta, apresentar a empresa **ECOSYSTEM TECNOLOGIA AMBIENTAL LTDA**, localizada à Rua Assulino Batista de Melo, nº 257 centro, Município de Arcos, Estado de Minas Gerais, **MF/CNPJ Nº 71.088.876/0001-80**, aqui representada pelo sócio Engenheiro de Minas **KLEBER JOSÉ DE ALMEIDA JR, portador do CREA n.º 40949/D-MG**, ou por outro funcionário por ele delegado, como procurador e responsável técnico, assim como confiar-lhes os necessários poderes para representar-nos junto aos órgãos, **IPHAN, IGAM, IEF, SUPRAM-ASF/FEAM/COPAM, IBAMA**, ou na repartição competente, com o fim especial de acompanhar todos os processos, podendo para este fim, no desempenho do mandato, requerer, alegar, promover e assinar termos, livros, prestar esclarecimentos e informações, juntar e retirar documentos, papéis e documentos exigidos, pedir vistas de autos e processos, pagar emolumentos e taxas, requerer e receber devolução de saldo de tais pagamentos, títulos e alvarás de autorização e praticar todos os demais atos, permitidos em direito, que se fizerem necessários ao completo desempenho do presente mandato.

Sem mais para o momento e na expectativa do aceite favorável por parte de V. S.as;

Subscrevo-me.

Atenciosamente,

MINERADORA CARMOCAL LTDA.  
CNPJ: 05.353.326/0001-16

*Maurício da Cunha Henry*  
MAURÍCIO DA CUNHA HENRY  
CPF: 963.277.078-15

ARCOs, 21 DE SETEMBRO DE 2011 / 14:10:07 / 151  
EM TESTE DA VERDADE  
TABELA: MARCELO DE OLIVEIRA ROCHA  
EMUL. R\$04 - REC. R\$010. T.F. R\$11.01. T.R. R\$1.20

RECONHEÇO POR SEMELHANÇA A FIRMA DE MINERADORA CARMOCAL LTDA, POR MAURÍCIO DA CUNHA HENRY XXXXXX XX

SERVIÇO NOTARIAL DO SEGUNDO OFÍCIO  
PABELO DE OLIVEIRA ROCHA  
PROF. TORIBIO PEREIRA SOUZA  
C/CRM Nº 3207  
C/CRM Nº 1001



2º Ofício  
ArcoS, 20

Arcos, 10 de Abril de 2012.

Ilma. Sra.  
Paula Fernandes

SUPRAM – SUPERINTENDÊNCIA REGIONAL – ALTO SÃO FRANCISCO

REF.: FOB 930076/2011

Senhora Superintendente.

Venho requerer a V. Ex<sup>a</sup>. a Licença de Instalação (LP+LI), conforme Formulário de Orientação Básica (FOB) Registro Geral nº 930076/2011, para o empreendimento Mineradora Carmocal Ltda.; localizado na Fazenda Mata ou Lagoa (Cardoso), Zona Rural, Município de Pains/MG, CEP 35588-000, para a atividade de lavra a céu aberto ou subterrânea em áreas cársticas com ou sem tratamento.



Kleber José de Almeida Jr.  
CREA/MG 49.949/D  
Responsável técnico/Procurador



## MINERADORA CARMOCAL LTDA.

Fazenda Mata ou Lagoa (Cardoso)

Licença de Instalação (LP+LI) - Lavra a céu aberto ou subterrânea em áreas cársticas com ou sem tratamento.

### COORDENADAS GEOGRÁFICAS:

Latitude: 20°23'19,85"S  
Longitude: 45°34'16,55"W  
Datum: SAD 69



Arcos, 10 de abril de 2012.

Kleber José de Almeida Júnior  
CREA/MG 40.949/D  
Responsável Técnico

PREFEITURA MUNICIPAL DE PAINS  
ESTADO DE MINAS GERAIS  
SECRETARIA MUNICIPAL DE MEIO AMBIENTE

DECLARAÇÃO DA PREFEITUR  
LICENCIAMENTO  
Processo: 02348/2002/018/2012  
Documento: 267527/2012



Pag.: 011



**Processo nº. 005/070/2011**

**Assunto: Declaração (FAZ)**

Pains, 12 de abril de 2012

Prezada Senhora,

Declaramos para fins de formalização de processo de licenciamento ambiental, junto ao Conselho Estadual de Política Ambiental - COPAM, que o tipo de atividade desenvolvida, A-02-05-4 ( Lavra a céu aberto ou subterrânea em áreas cársticas com ou sem tratamento) e o local de instalação do empreendimento **Mineradora Carmocal LTDA**, localizado à Rodovia MG 439 - Km 10 – Zona Rural de Pains/MG, conforme **FOB 930076/2011 e DNPM 830374/1985**, estão em conformidade com as leis e regulamentos administrativos deste município.

Sendo o que reserva para o momento, colocamo-nos a disposição para maiores esclarecimentos e para outros trabalhos julgados necessários.

Atenciosamente,

  
Mario da Silva Oliveira

Secretario Municipal de Meio Ambiente e Turismo

Ilma. Dra.  
Paula Fernandes do Santos  
DD. Superintendente  
SUPRAM/ASF

***Esta declaração não dispensa nem substitui a obtenção, pelo requerente, de certidões, alvarás, licenças ou autorizações, de qualquer natureza, exigidos pela legislação Federal, Estadual ou Municipal.***

PREFEITURA MUNICIPAL DE PAINS  
ESTADO DE MINAS GERAIS  
SECRETARIA MUNICIPAL DE MEIO AMBIENTE E TURISMO

Processo: 82348/2002/010/2012

Documento: 267527/2012



Pag.: 012



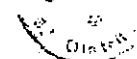
## DECLARAÇÃO

A Secretaria Municipal de Meio Ambiente e Turismo, órgão executor do Sistema Municipal de Meio Ambiente e Turismo, no uso das atribuições que lhe confere os arts. 6º, incisos XIV e XVIII, art.27, inciso II, ambos da Lei 975 de 09 de setembro de 2005, e incisos VI e XVII, alínea e, nº 2 Anexo III da Lei Complementar Nº 006/2009, neste ato representado pelo seu Secretário, DECLARA para fins de formalização de processo de licenciamento ambiental conforme FOB 930076/2011 e DNPM 830374/1985, que o empreendimento **Mineradora Carmocal LTDA**, situado à Rodovia MG 439 - Km 10 – Zona Rural de Pains/MG, de acordo com o Artigo 1º, § 2º, da Resolução CONAMA 428 de 17 de dezembro de 2010, encontra-se **fora dos limites da Zona de amortecimento do Parque Natural Municipal Dona Ziza.**

Pains, 12 de abril de 2012.

  
Mario da Silva Oliveira  
Secretário Municipal de Meio Ambiente e Turismo

***Esta declaração não dispensa nem substitui a obtenção, pelo requerente, de certidões, alvarás, licenças ou autorizações, de qualquer natureza, exigidos pela legislação Federal, Estadual ou Municipal.***



DEPARTAMENTO NACIONAL DE PRODUÇÃO MINERAL

MINUTA DE PORTARIA - Emitida em 13/01/2004

O MINISTRO DE ESTADO DE MINAS E ENERGIA, no uso da atribuição que lhe confere o art. 43 do Decreto-Lei n° 227, de 28 de fevereiro de 1967, (Código de Mineração), com redação dada pela lei n° 9.314, de 14 de novembro de 1996, e tendo em vista o que consta do processo DNPM n° 830374/1985, resolve:

Art. 1° Outorgar a MINERADORA CARMOCAL LTDA, concessão para lavrar CALCÁRIO DOLOMÍTICO, no Município de Pains, Estado de Minas Gerais, numa área de 13.10ha, delimitada por um polígono que tem um vértice a 122m, no rumo verdadeiro de 22°26'SW, do ponto de Coordenadas Geográficas: Lat. 20°23' 9,5"S e Long. 45°34'22,7"W e os lados a partir desse vértice, com os seguintes comprimentos e rumos verdadeiros: 236,00m-E, 39,00m-S, 77,00m-E, 53,00m-S, 93,00m-E, 200,00m-S, 63,00m-W, 42,00m-S, 38,00m-W, 25,00m-S, 34,00m-W, 24,00m-S, 33,00m-W, 20,00m-S, 35,00m-W, 22,00m-S, 43,00m-W, 22,00m-N, 22,00m-W, 19,00m-N, 19,00m-W, 18,00m-N, 20,00m-W, 21,00m-N, 22,00m-W, 20,00m-N, 22,00m-W, 17,00m-N, 19,00m-W, 22,00m-N, 24,00m-W, 13,00m-N, 12,00m-W, 273,00m-N.

Art. 2° Esta Portaria entra em vigor na data de sua publicação. (DNPM n° 830374/1985) - (Cód. 4.00).

Técnico Responsável: Lucia Aparecida Campos Rosa



MINISTÉRIO DE MINAS E ENERGIA  
DEPARTAMENTO NACIONAL DE PRODUÇÃO MINERAL

PROCESSO DNPМ N°: 830.374/85

O DIRETOR - GERAL DO DEPARTAMENTO NACIONAL DE PRODUÇÃO MINERAL, no uso de suas atribuições, tendo em vista o art. 31 do Código de Mineração, autoriza a averbação de atos de transferência dos direitos de requerer a Lavra, em cadeia sucessória. (3.31)

Cedente: ANTONIO LUIZ CARDOSO - CPF - 054.640.566-53 -

Cessionária: MINERAÇÃO INDÚSTRIA E COMÉRCIO VAZ E VIEIRA LTDA  
CNPJ - 23.097.694/0001-22

Cedente: MINERAÇÃO INDÚSTRIA E COMÉRCIO VAZ E VIEIRA LTDA  
CNPJ - 23.097.694/0001-22

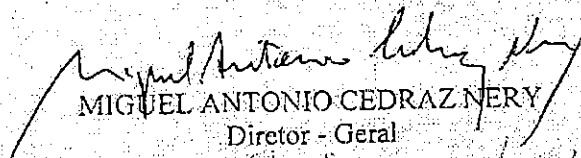
Cessionário: MINERADORA CARMOCAL LTDA - CNPJ - 05.353.326/0001-16


Objeto da Cessão:

830.374/85 - Requerimento de Concessão de Lavra - Pains/MG.

Instrumento da Cessão: Instrumento Particular de Cessão de Direitos Minerários

BSB - DE 13 de Outubro de 2003

  
MIGUEL ANTONIO CEDRAZ NERY  
Diretor - Geral



EXTRATO PARA PUBLICAÇÃO NO DOU

FASE DE REQUERIMENTO DE CONCESSÃO DE LAVRA

Autoriza averbação dos atos de transferência dos direitos de requerer a Lavra, em cadeia sucessória. (3.31)

830.374/85 - Requerimento de Concessão de Lavra - Pains/MG.

Cedente: ANTONIO LUIZ CARDOSO - CPF - 054.640.566-53

Cessionária: MINERAÇÃO INDÚSTRIA E COMÉRCIO VAZ E VIEIRA LTDA  
CNPJ - 23.097.694/0001-22

Cedente: MINERAÇÃO INDÚSTRIA E COMÉRCIO VAZ E VIEIRA LTDA  
CNPJ - 23.097.694/0001-22

Cessionário: MINERADORA CARMOCAL LTDA - CNPJ - 05.353.326/0001-16



