

As Unidades de Conservação Federais em Minas Gerais

Relato Gerencial

Reunião CPB/COPAM
Belo Horizonte, 22/05/17



Categorias de Manejo

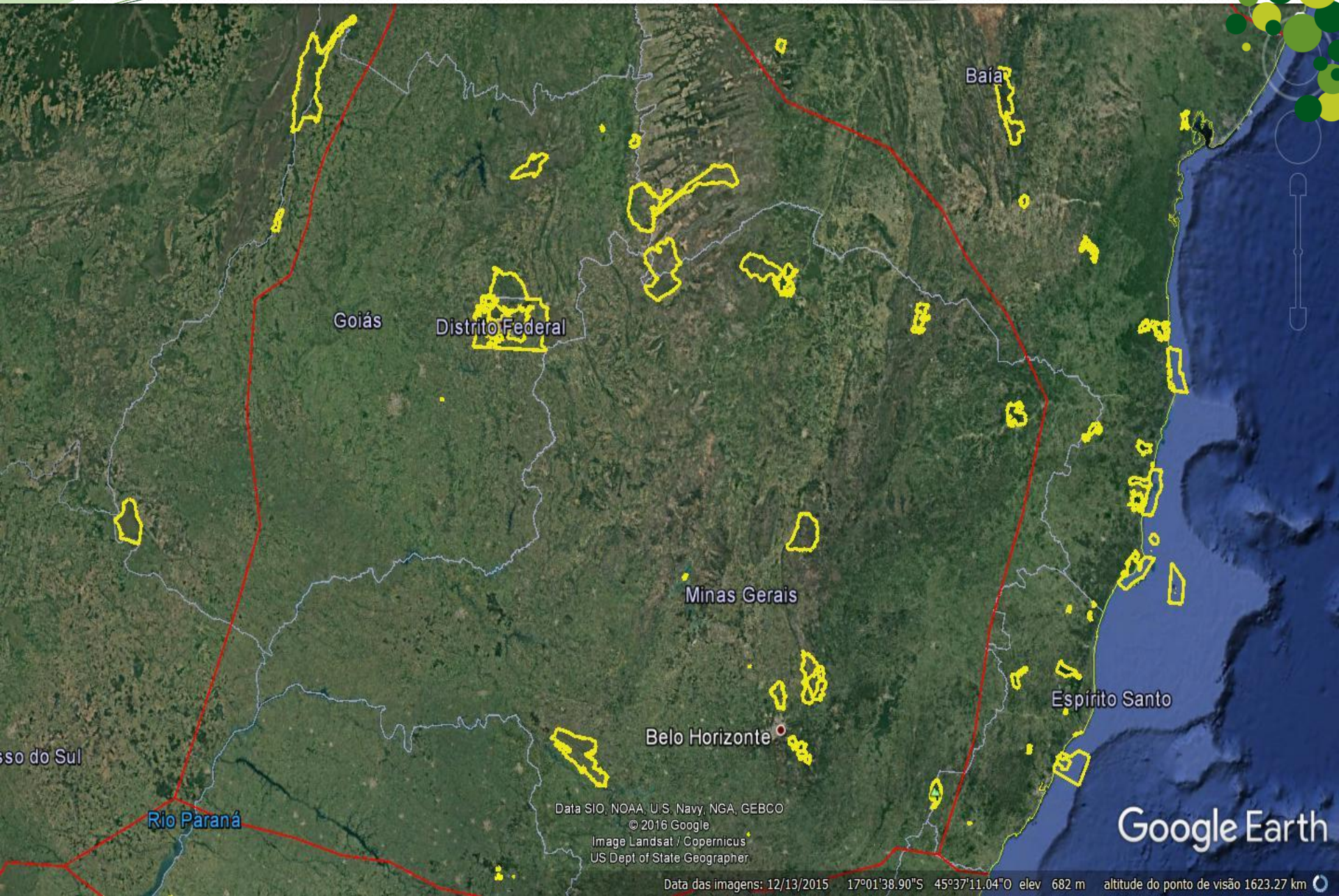
Proteção Integral

1. ESEC Pirapitinga
Três Marias
2. PARNA Caparaó
Alto Caparaó
3. PARNA Cavernas do Peruaçu
Januária
4. PARNA Grande Sertão Veredas
Chapada Gaucha
5. PARNA Sempre-Vivas
Diamantina
6. PARNA Serra da Canastra
São Roque de Minas
7. PARNA Serra do Cipó
Santana do Riacho
8. PARNA Serra do Gandarela
Rio Acima *
9. REBIO Mata Escura
Jequitinhonha

Uso Sustentável

1. APA Carste de Lagoa Santa
Lagoa Santa
2. APA Cavernas do Peruaçu
Januária
3. APA Mantiqueira
Itamonte
4. APA Morro da Pedreira
Santana do Riacho
5. FLONA Paraopeba
Paraopeba
6. FLONA Passa Quatro
Passa Quatro
7. FLONA Ritópolis
Ritópolis
8. RDS Nascentes das Geraizeiras
Rio Pardo de Minas





Goiás

Distrito Federal

Baía

Minas Gerais

Espírito Santo

Belo Horizonte

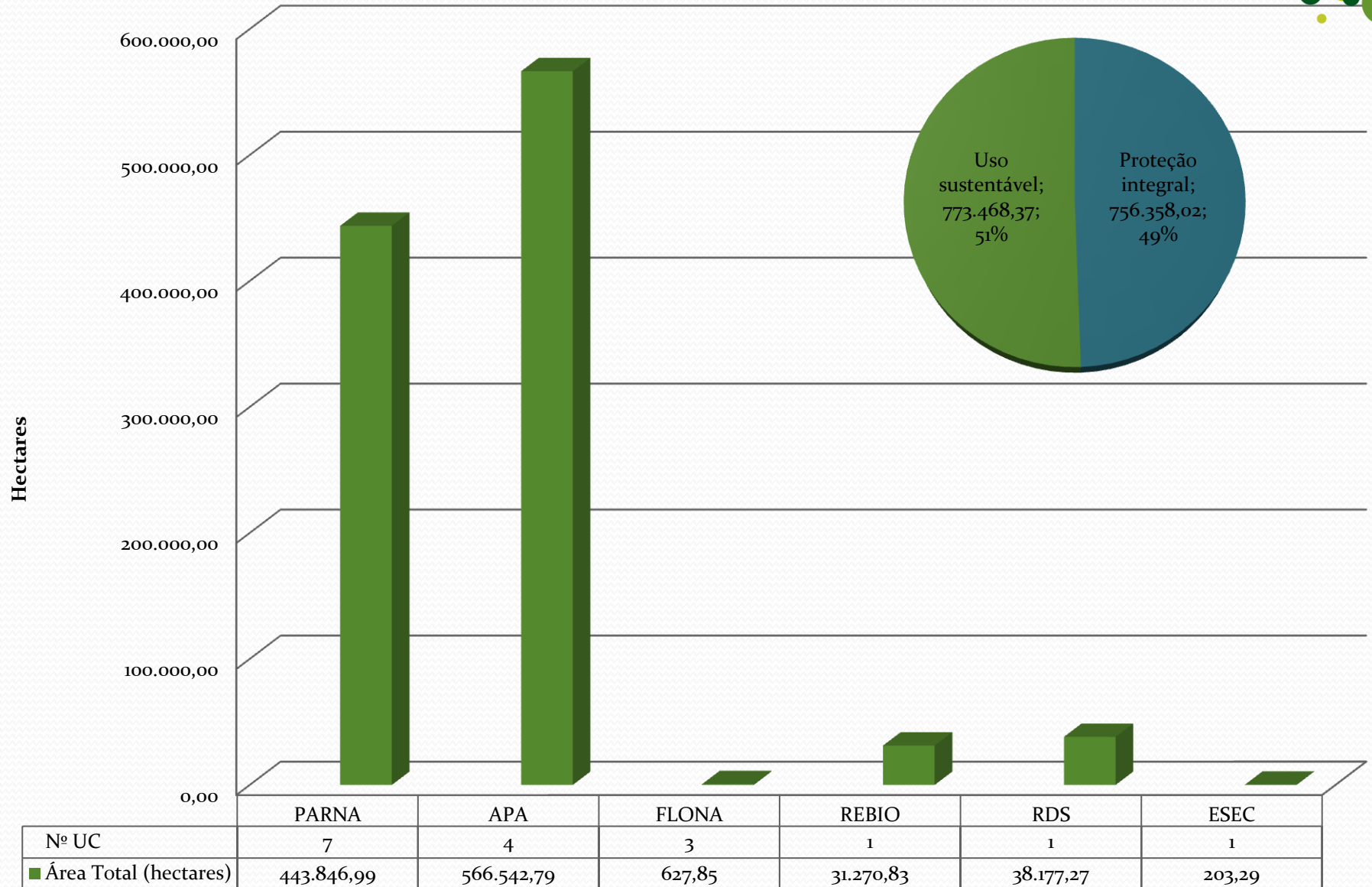
Rio Paraná

Data SIO, NOAA, U.S. Navy, NGA, GEBCO
© 2016 Google
Image Landsat / Copernicus
US Dept of State Geographer

Google Earth

Data das imagens: 12/13/2015 17°01'38.90"S 45°37'11.04"O elev 682 m altitude do ponto de visão 1623.27 km

Relação Categorias e Território



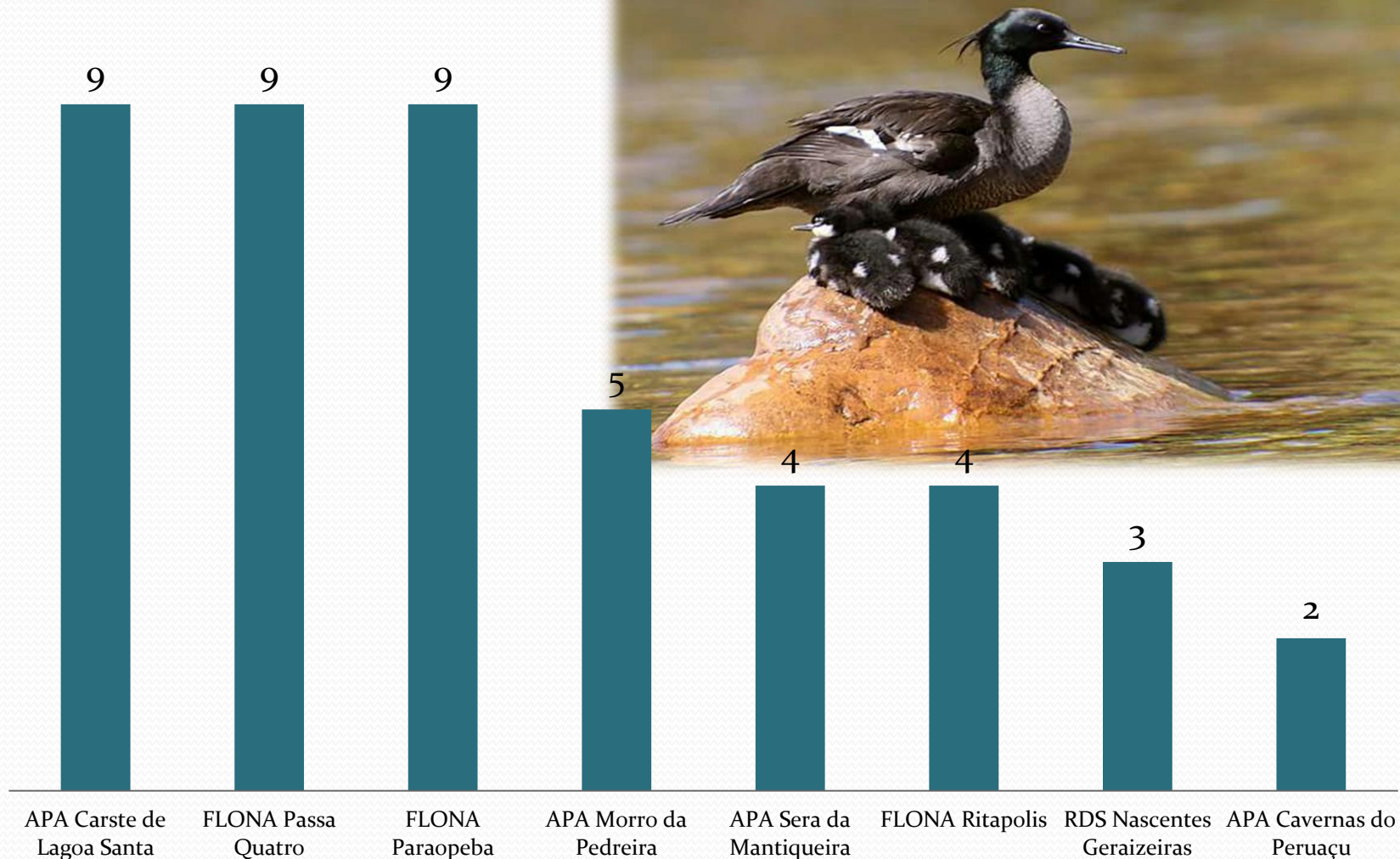
Estrutura Gerencial

- TODAS as UC Federais em Minas Gerais possuem Chefe responsável, nomeados em DOU;
- AS UC mais jovens do ICMBio em Minas, são o Parna Serra do Gandarela e RDS Nascentes das Geraizeiras;
- Com exceção do Parna Serra do Gandarela, TODAS as demais UC possuem sede administrativa;
- As UC APA Serra da Mantiqueira e FLONA Passa Quatro estão vinculadas/subordinadas a Coordenação Regional - CR8 Rio de Janeiro, as DEMAIS estão vinculadas a CR11 Lagoa Santa.



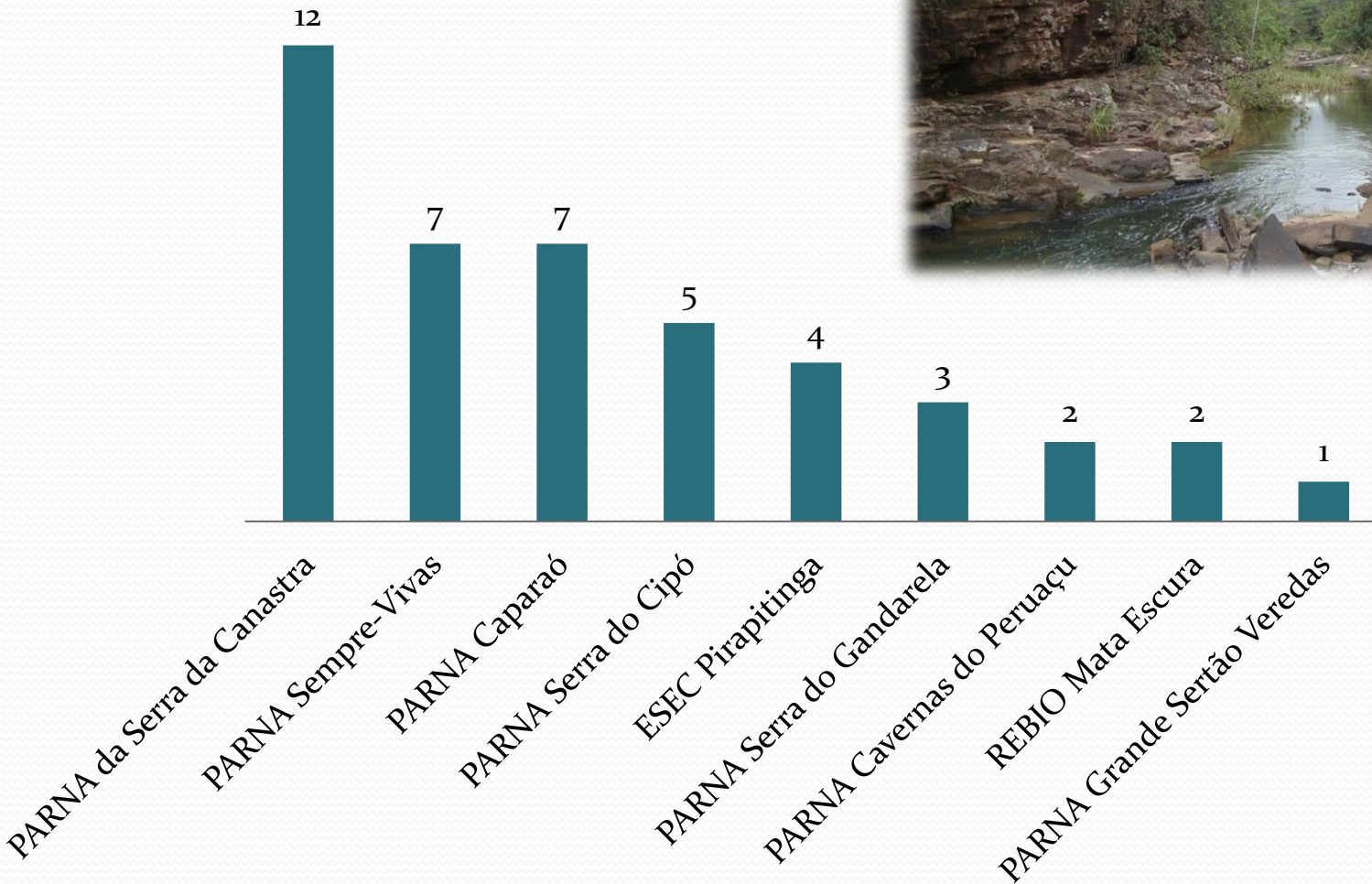
Nº de Servidores: Uso Sustentável

Nº Servidores Públicos



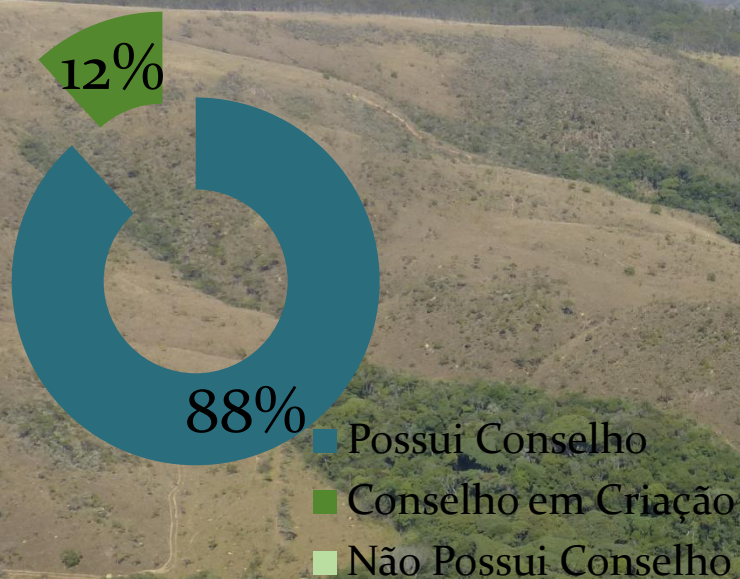
Nº de Servidores: Proteção Integral

Nº Servidores Públicos



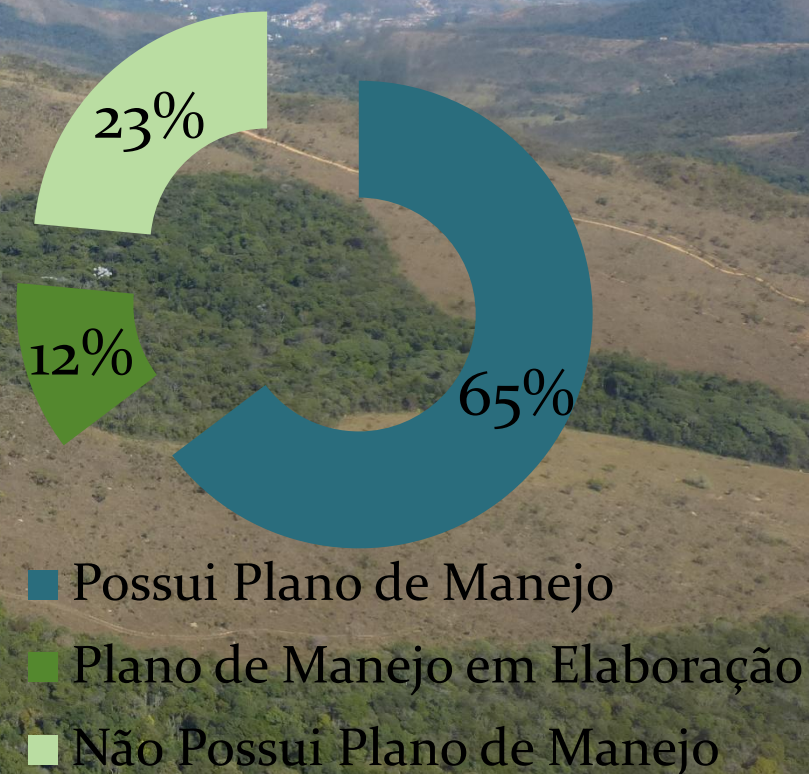
Indicadores de Consolidação

Conselho Gestor



Conselho em Criação: RDS Nascentes de Geraizeiras e Parna Serra da Gandarela

Plano de Manejo



Não Possui Plano: RDS Nascentes de Geraizeiras e Parna Serra da Gandarela, Apa Cavernas do Peruaçu, Flona Paraopeba; **Em elaboração:** Rebio Mata Escura, APA Serra da Mantiqueira

Regularização Fundiária

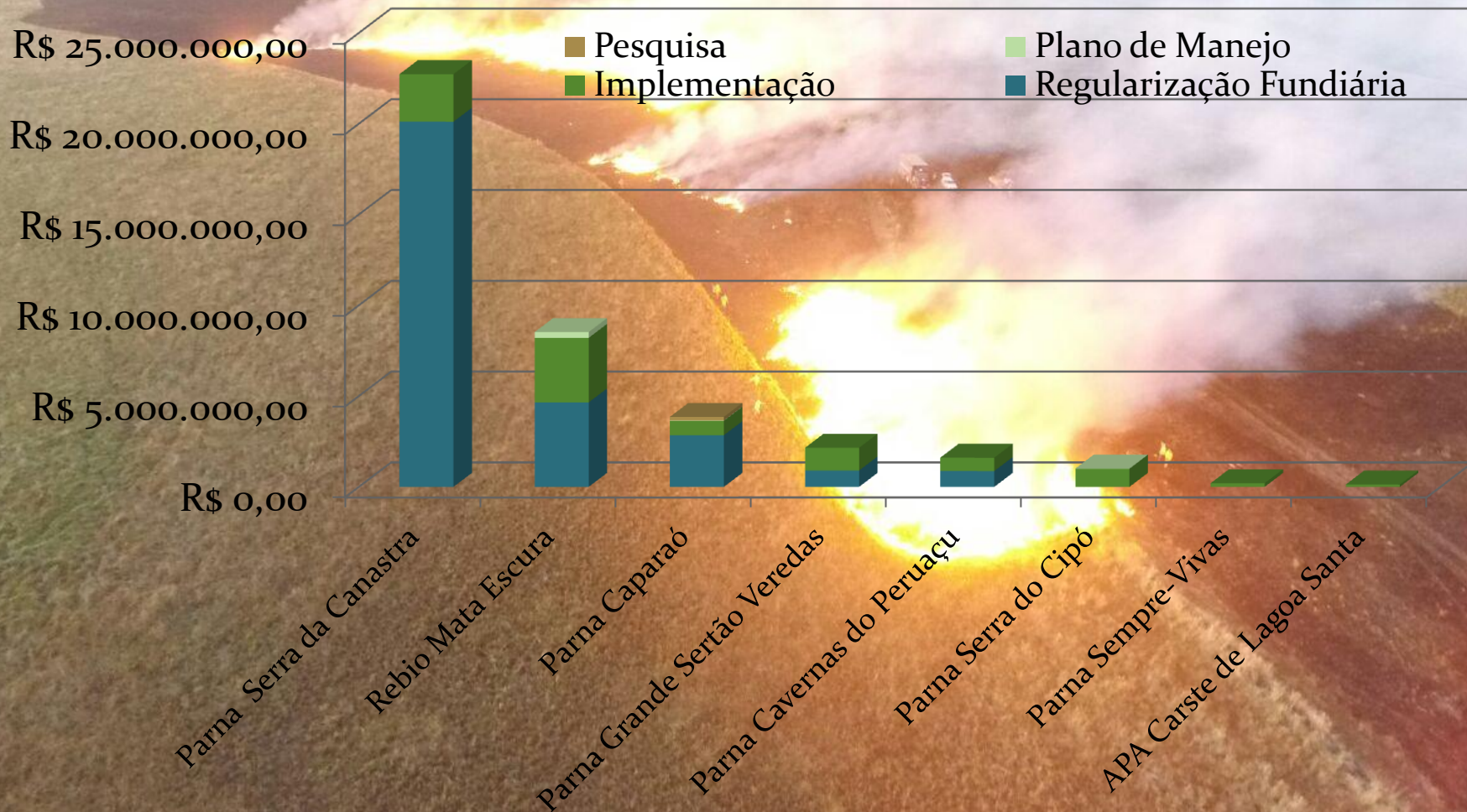
UC Federais em Minas Gerais	Situação Fundiária (% Regularizado)
PARNA Caparaó	Em levantamento
PARNA Grande Sertão Veredas	Em levantamento
ESEC Pirapitinga	100,00%
FLONA Paraopeba	100,00%
FLONA Passa Quatro	100,00%
FLONA Ritapolis	100,00%
PARNA Serra do Cipó	85,00%
PARNA Serra da Canastra	41,90%
PARNA Cavernas do Peruaçu	25,00%
REBIO Mata Escura	3,83%
PARNA Sempre-Vivas	0,00%
PARNA Serra do Gandarela	0,00%



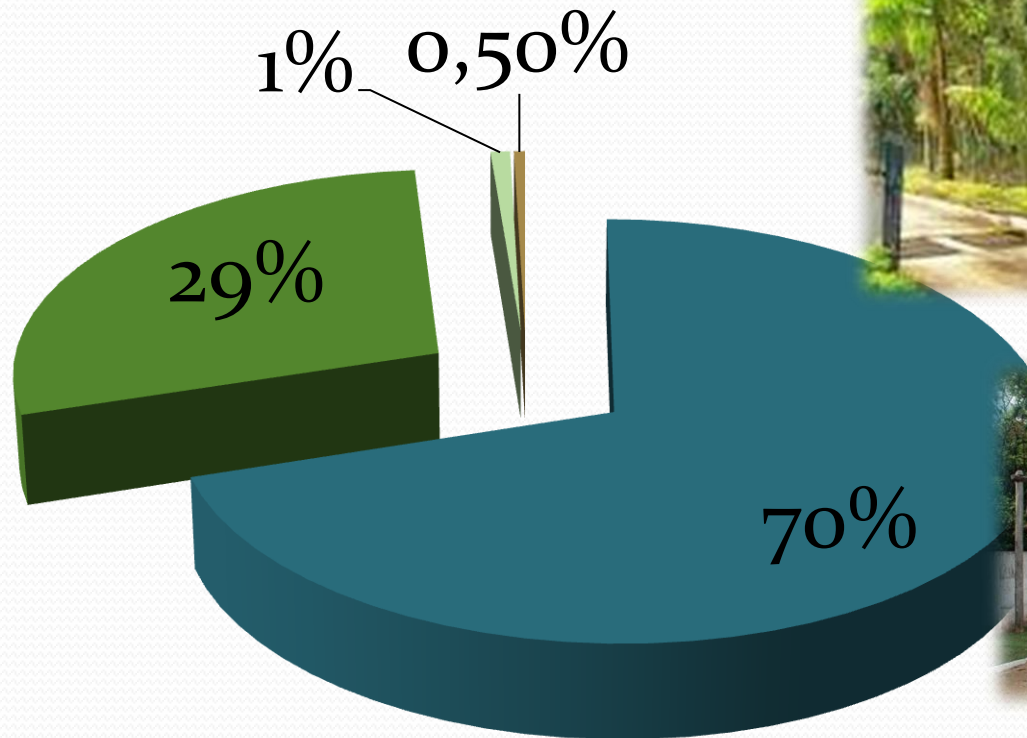
APA Serra da Mantiqueira	Não se Aplica
APA Carste de Lagoa Santa	Não se Aplica
APA Cavernas do Peruaçu	Não se Aplica
APA Morro da Pedreira	Não se Aplica
RDS Nascentes das Geraizeiras	Não se Aplica



Compensação Ambiental: Aplicação Por UC (2016)



Compensação Ambiental: Aplicação Por Objetivo (2016)



- Regularização Fundiária
- Implementação
- Plano de Manejo
- Pesquisa



Obrigado.

Mário Douglas Fortini de Oliveira

Coordenação Regional 11 em Lagoa Santa –MG

Instituto Chico Mendes de Conservação da Biodiversidade - ICMBio

[CR11.icmbio@icmbio.gov.br/](mailto:CR11.icmbio@icmbio.gov.br) (31) 3681-1905

