


	<p align="center"><b>SUPERINTENDÊNCIA REGIONAL DE MEIO AMBIENTE E DESENVOLVIMENTO SUSTENTÁVEL NORTE DE MINAS</b></p> <p align="center">PARECER ÚNICO</p>	<p>Data: 03/03/2009 Folha: 1/7</p>
--	--	--

<b>PARECER ÚNICO</b> <b>Nº 015 /2009 – SUPRAM NM</b> Indexado ao(s) Processo(s) Nº: 14173/2006/001/2007 <b>Reserva Legal nº 00470/2007</b> <b>DCC nº 00470/2007</b> Tipo de processo: Licenciamento Ambiental ( <input checked="" type="checkbox"/> ) Auto de Infração (    )
---

### 1. Identificação

Empreendimento (Razão Social) /Empreendedor (nome completo): <b>COAGRO - COMÉRCIO DE PRODUTOS AGROINDUSTRIAIS E FLORESTAIS LTDA</b>		CNPJ / CPF: <b>65.146.961/0001-54</b>
Empreendimento ( Nome Fantasia) <b>Fazenda COAGRO Cubi II/TB e Fazenda COAGRO Jaboti/TB</b>		
Município: <b>Tajobeiras-MG</b>		
Atividade predominante: <b>Silvicultura e Produção de Carvão Vegetal, oriundo de Floresta Plantada</b>		
Código da DN e Parâmetro <b>G-03-02-6 e G-03-03-4</b>		
Porte do Empreendimento  Pequeno (    ) <b>Médio ( x )</b> Grande (    )	Potencial Poluidor  Pequeno (    ) <b>Médio ( x )</b> Grande (    )	
Classe do Empreendimento  1 (    )    2 (    ) <b>3 ( x )</b> 4 (    )    5 (    )    6 (    )		
Fase Atual do Empreendimento  LP (    )    LI (    )    LO (    ) <b>LOC ( x )</b> Revalidação (    )    Ampliação (    )		
Localizado em UC (Unidades de Conservação)?  ( <input checked="" type="checkbox"/> ) Não                      (    ) Sim  Bacia Hidrográfica: <b>Bacia Rio Pardo</b>		

	<p align="center"><b>SUPERINTENDÊNCIA REGIONAL DE MEIO AMBIENTE E DESENVOLVIMENTO SUSTENTÁVEL NORTE DE MINAS</b></p> <p align="center"><b>PARECER ÚNICO</b></p>	<p><b>Data: 03/03/2009</b> <b>Folha: 2/7</b></p>
---	---	--

## 2. Histórico

Inspeção/Vistoria/fiscalização  ( ) Não    ( X ) Sim	Relatório de Inspeção/Vistoria/Fiscalização Nº: 021/2008	Data:  27/02/2008
Notificações Emitidas Nº:	Advertências Emitidas Nº:	Multas Nº:

### 2.1 Introdução

O presente parecer discorre sobre a análise do pedido de Licença de Operação Corretiva (LOC) requerida pelo empreendimento COAGRO - COMERCIO DE PRODUTOS AGROINDUSTRIAIS E FLORESTAIS, LTDA/Fazenda Coagro Cubi II/TB, e Fazenda Coagro Jaboti/TB, localizado na zona rural do Município de Taiobeiras-MG, aproximadamente 15 km da sede do referido município. O acesso à propriedade se dá através da estrada Taiobeiras /São João do Paraíso.

O empreendimento tem como atividade principal Silvicultura para serraria, madeira tratada e Produção de Carvão Vegetal oriundo de Floresta Plantada, com área total de 2.757,775 ha. O referido empreendimento é composto por duas fazendas sendo a Fazenda Coagro Cubi II de 1.610,0595 ha (matricula nº 3.654, no livro 2-R/RG, fls. 57, AV-1-3.654), e a Fazenda Coagro Jaboti de 1.147,7155 ha (matricula nº 4.055, no livro 2-T/RG, fls. 86/57, AV-4-4.055 e Reserva Legal AV-2-4.055).


### Uso e ocupação do solo (Conforme Planta Topográfica)

#### Fazenda Coagro Cubi II/TB

USO	Ocupação (ha)
Reserva Legal	-
APP	6,47
Hidrografia	11,83
Área de vegetação nativa	120,23
Área a ser explorada	794,73
Área explorada cortada	61,70
Área desocupada para plantio	256,89
Projeto Pinhão Manso	10,00
Aceiros e outros	103,71
Área exclusiva para serraria	244,50
<b>Total</b>	<b>1.610,06</b>

Avenida José Correia Machado, S/N- Bairro Ibituruna - Montes Claros - MG  
CEP 39.400-000 - Tel: (038) 3224-7500

*[Handwritten signatures and initials]*

 <p>PROCESSO INTEGRAD de Regularização Ambiental</p>	<p align="center"><b>SUPERINTENDÊNCIA REGIONAL DE MEIO AMBIENTE E DESENVOLVIMENTO SUSTENTÁVEL NORTE DE MINAS</b></p> <p align="center"><b>PARECER ÚNICO</b></p>	<p><b>Data: 03/03/2009</b> <b>Folha: 3/7</b></p>
---	---	--

**Fazenda Coagro Jaboti/IND (conforme Planta Topográfica)**

Uso	Ocupação (ha)
<b>Reserva Legal</b>	<b>211,54</b>
Área de vegetação nativa	148,90
Área a ser explorada	618,79
Aceiros e outros	104,47
Área exclusiva para serraria	59,43
Carvoária	4,59
<b>Total</b>	<b>1.147,72</b>

A sede de apoio para o empreendimento se encontra na cidade de Taiobeiras, para manutenção das máquinas e implementos agrícolas.

### 3. Controle Processual

Conforme disposição do art. 14 do Decreto n.º 44.844 25 de junho de 2008: "O empreendimento ou atividade instalado, em instalação ou em operação, sem a licença ambiental pertinente deverá regulariza-se obtendo LI ou LO, em caráter corretivo, mediante a comprovação de viabilidade ambiental do empreendimento".

Porém, o empreendedor deixou de atender algumas informações complementares solicitadas e outras foram fornecidas de maneira precária com insuficiência de informações de que pudessem subsidiar a análise técnica. Outrossim, a área de reserva não contempla o mínimo dos 20% requerido pelo artigo 14 da lei 14309/02.

Oportuno esclarecer que são encaminhados para indeferimento os pedidos de licença cujas informações técnicas solicitadas pelo órgão ambiental não forem prestadas ou não forem considerados ambientalmente satisfatórios.

Neste diapasão, cumpre transcrever o artigo 10 da Resolução CONAMA n.º 237, de 19 de dezembro de 1997, *in verbis*:


Art. 10 – O procedimento de licenciamento ambiental obedecerá às seguintes etapas:

(...)

IV – solicitação de esclarecimentos e complementações pelo órgão ambiental competente, integrante do SISNAMA, uma única vez, em decorrência da análise dos documentos, projetos e estudos ambientais apresentados, quando couber, podendo haver a reiteração da mesma solicitação caso os esclarecimentos e complementações não tenham sido satisfatórios;

*[Handwritten signatures and initials]*



	<p align="center"><b>SUPERINTENDÊNCIA REGIONAL DE MEIO AMBIENTE E DESENVOLVIMENTO SUSTENTÁVEL NORTE DE MINAS</b></p> <p align="center"><b>PARECER ÚNICO</b></p>	<p><b>Data: 03/03/2009</b> <b>Folha: 4/7</b></p>
---	---	--

(...)

*VIII – Deferimento ou indeferimento do pedido de licença, dando-se a devida publicidade.*

Nesse diapasão sugerimos o indeferimento do pedido de Licença de Operação Corretiva requerida pela empresa empreendimento COAGRO - COMERCIO DE PRODUTOS AGROINDUSTRIAIS E FLORESTAIS LTDA localizada na zona rural de Taiobeiras-MG, devendo o empreendedor no prazo máximo de 120 dias, formalizarem um novo processo de Regularização Ambiental, contemplando: alternativa locacional para área de reserva legal e demais aspectos ambientais.

#### **4. Do Processo Produtivo**

- Preparo do Solo, Implantação, Manutenção, Controle de Mato-Competição, Poda, Roçada, Roçada Pré-corte, Marcação de arvores, Abate de arvores, desgalhamento, baldeio, carregamento de grua, medição de cargas de madeira, processamento de resíduos da colheita florestal, transporte, manejo da atividade de carvoejamento.

#### **5. Caracterização do Empreendimento**

As propriedades encontram-se inseridas na bacia do Rio Pardo, apresentam topografia suave e relevo plano, favorecendo a mecanização agrícola.

Estão presentes nas propriedades solos classificados como Areias quartzosas distróficas, Latossolo Vermelho Amarelo Distrófico.

A predominância da vegetação na região e no empreendimento são tipologias de Floresta Estacional Decidual arbórea (mata seca), com algumas áreas de cerrados.

A região apresenta clima classificado como tropical seco, sub-úmido, com temperatura média anual variando entre 22°C a 24°C. A precipitação média anual é de 900-1.200 mm. Sendo o regime de chuvas concentrados no verão, com inverno seco.


De acordo com as necessidades temporais das atividades exercidas a empresa realiza a contratação de empreiteiros para realização de atividades específicas. Desta forma, o número de funcionários efetivos trabalhando sofre variações mensais ao longo do ano. Toda a mão de obra contratada é do município de Taiobeiras e região próxima. Os carreadores e estradas geralmente apresentam-se bom estado de conservação. As erosões presentes são de pequenos tamanhos e ainda controláveis.

#### **6. Diagnóstico Ambiental**

##### **6.1. Meio Biótico**

Avenida José Correia Machado, S/N – Bairro Ibituruna – Montes Claros – MG  
CEP 39.400-000 – Tel: (038) 3224-7500

*[Handwritten signatures and initials]*

	<b>SUPERINTENDÊNCIA REGIONAL DE MEIO AMBIENTE E DESENVOLVIMENTO SUSTENTÁVEL</b> <b>NORTE DE MINAS</b> <b>PARECER ÚNICO</b>	<b>Data: 03/03/2009</b> <b>Folha: 5/7</b>
---	--	--

### 6.1.1. Flora

A vegetação existente nas propriedades apresentam poucas diversidades, as de maiores destaques são a macaúva (*Acrocomia aculeata*), assa-peixe (*vernonia sp.*, e *Baccharis trinevis*), maminha de porca (*Zanthoxylum rhoifolium*), ingá (*Ingá uruguensis*), leiteira (*Micrandra elata M. Arg.*), coração-de-negro (*Enterolobium contortisiliquum (vell)*) e outras. As atividades antrópicas ocorridas na área, causaram alterações significativas na vegetação.

### 6.1.2. Fauna

Com a fragmentação das áreas de vegetação alguns animais tiveram melhores adaptações se deslocando, para as vegetações remanescentes para abrigar, alimentar e procriar.

#### Ornitofauna

Garça branca (*Casmerodius albus*), Seriema (*Cariacra Cristata*), urubu (*Coragyps atratus*), Pombo do banho (*Zenaida auriculata*), Jacu (*Penélope sp*), Tico-tico (*Zonotrichia capensis*) João-de-barro (*Furnarius rufus*) e outros.

#### Mastofauna

Cachorro do mato (*Cerdocyon thous*), Preá (*Cavia procellus*), Veado catingueiro (*Mazama gouazoubira*), Tatu peba (*Euphractus sexcinctus*), Tatu galinha (*Dasypus novemcinctus*) e outros.


#### Hipertofauna

Sucuri (*Eunectes murinus*), Jibóia (*Boa constrictor*), Caninana (*Spilotes pullatus*), Cobra cipó (*Tropidodryas serra*), Coral (*Micrurus frontalis*), Cascavel (*Crotalus durissus*), Jararaca (*Bothrops itapetiningae*) e outros.

### 6.1.3. Recursos Hídricos

A Fazenda Coagro Cubi II não tem nenhum curso d'água e a Fazenda Coagro Jaboti/IND possui curso d'água Ribeirão Taiobeiras que faz limite com a Fazenda Carvovale Rebloa/TB.

*[Handwritten signatures and initials]*

	<p align="center"><b>SUPERINTENDÊNCIA REGIONAL DE MEIO AMBIENTE E DESENVOLVIMENTO SUSTENTÁVEL NORTE DE MINAS</b></p> <p align="center"><b>PARECER ÚNICO</b></p>	<p><b>Data: 03/03/2009</b> <b>Folha: 6/7</b></p>
---	---	--

#### **6.1.4. Da Reserva Legal**

O empreendimento possui uma área de 269,13 ha de vegetação nativa destinada a averbação da Reserva Legal, sendo 120,23 ha na Fazenda Coagro Cubi II, não averbada, e 211,54 ha na Fazenda Coagro Jacobi/IND, já averbada ( matrícula nº 4.055 no livro 2-T/RG, fls. 86/87, Av-2-4.055).

As áreas de vegetação nativa das Fazendas correspondem a 9,76%% da área total de 2.757,78 ha, necessitando ainda de uma área mínima correspondente a 551,55 ha para reserva legal.

Entretanto, o empreendimento possui uma área de averbação de 211,54 ha faltando ainda uma área de 339,86 ha.

#### **7. Impactos Identificados**

As atividades desenvolvidas na área do empreendimento produzem os seguintes impactos: *Ruídos, Emissões Atmosféricas e de Particulados, Efluentes Líquidos, Resíduos Sólidos, Interferências no Solo.*

#### **8. Medidas Mitigadoras**

A empresa apresentou como medidas mitigadoras: Programa de Gerenciamento de Resíduos Sólidos, Emissões Atmosféricas e Efluentes Líquidos, Proposta para Correção de Impactos Ambientais para Meio Abiótico, Meio Físico, Técnicas para Manejo e Conservação do Solo e Proposta dos Planos de Segurança /Prevenção de Acidentes e Prevenção e Combate a Incêndio.

#### **9. Discussão**


Informamos que foi enviado o ofício nº 139/2008 de 13/03/2008, solicitando as informações complementares, no prazo de 120 dias, para dar continuidade a análise do processo.

Em resposta foi protocolado nesta superintendência ofício acostado em fls.123 com informações insuficientes. Salientamos que a planta topográfica apresentada para área da COAGRO Cubi II não demonstrou área da reserva legal, já a área da COAGRO Jaboti/IND a reserva legal foi averbada, porém ambas possuem áreas inferiores a 20% não atendendo a legislação vigente. Cabe ressaltar, também não foi enviado ART do elaborador da planta.

#### **10. Conclusão**

*[Handwritten signatures and initials]*



	<p align="center"><b>SUPERINTENDÊNCIA REGIONAL DE MEIO AMBIENTE E DESENVOLVIMENTO SUSTENTÁVEL NORTE DE MINAS</b></p> <p align="center"><b>PARECER ÚNICO</b></p>	<p><b>Data: 03/03/2009</b> <b>Folha: 7/7</b></p>
---	---	--

Conforme a vistoria e análise técnica da SUPRAM-NM, as informações apresentadas não foram satisfatórias, uma vez que as áreas destinadas a reserva legal não estão de acordo com a legislação vigente.

DO EXPOSTO, e havendo argumentos legais para a não concessão da licença requerida, **SUGERE** este parecer o **indeferimento** do pedido de Licença Operação Corretiva ao empreendimento **Coagro - Comércio de Produtos Agroindustriais e Florestais Ltda**, município de Taiobeiras-MG, uma vez que não foram apresentados ao processo documentos essenciais à sua análise,






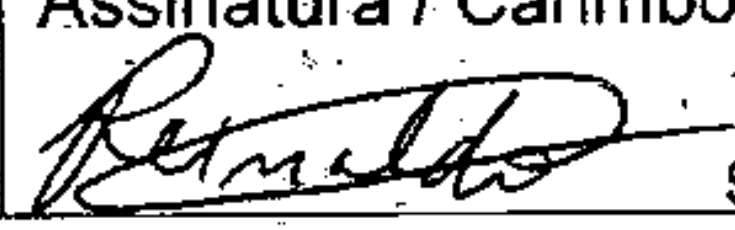
Diante disso, o empreendimento deverá, no **prazo máximo de 120 dias**, formalizar um novo **processo de Regularização Ambiental**, contemplando: alternativa locacional para área de reserva legal e demais aspectos ambientais.


#### 09. Parecer Conclusivo

Favorável: ( ☒ ) Não ( ☐ ) Sim

**Notas/Observações:**

**Data / Responsabilidade Técnica.**

<b>Superintendente:</b> Laís Fonseca dos Santos	Assinatura / Carimbo: 
<b>Responsável pelo setor Técnico:</b> Cláudia Beatriz Oliveira Araújo	Assinatura / Carimbo:  Cláudia Beatriz Oliveira Araújo DIRETORA DE APOIO TÉCNICO REGIONAL SUPRAM NM - MASP 1148188-4
<b>Responsável pelo setor Jurídico:</b> Yuri Rafael de Oliveira Trovão	Assinatura / Carimbo: 
<b>Gestor do Processo:</b> Márcia da Conceição Lopes da Fonseca	Assinatura / Carimbo:  Márcia da Conceição Lopes da Fonseca Analista Ambiental Supram NM - Masp 604615-7
<b>Téc 01:</b> José Aparecido Alves Barbosa	Assinatura / Carimbo:  José Aparecido Alves Barbosa Analista Ambiental - Agrônomo Supram NM - Masp 1147708-0
<b>Téc 02:</b> Reinaldo Miranda Fonseca	Assinatura / Carimbo:  Reinaldo Miranda Fonseca Analista Ambiental Supram NM - Masp 615025-4
Montes Claros, 03 de março de 2009	

  
MCF