

BOLETIM DE OCORRÊNCIA

BO NÚMERO

2764-2016-0000434

FI. 1/11

UNIDADE RESPONSÁVEL PELO REGISTRO

3 GP MAMB/3 PEL PM MAT/16 CIA PM IND MAT

MUNICÍPIO

PARACATU

UNIDADE DE ÁREA RESPONSÁVEL

3 GP MAMB/3 PEL PM MAT/16 CIA PM IND MAT

UNIDADE POLICIAL: 5ª DELEGACIA DE POLICIA CIVIL/PARACATU

DATA DO REGISTRO

12/04/2016 14:30

DESTINATÁRIO

5ª DELEGACIA DE POLICIA CIVIL/PARACATU

ORIGEM DA COMUNICAÇÃO

DATA DA COMUNICAÇÃO

12/04/2016

HORA DA COMUNICAÇÃO

10:00

COMO FOI SOLICITADO O ATENDIMENTO DA OCORRÊNCIA

DENUNCIA ANONIMA

ORGÃO SOLICITANTE

XXXX

COD OPERAÇÃO ORIGEM

XXXX

DADOS DA OCORRÊNCIA

PROVÁVEL DESCRIÇÃO DA OCORRÊNCIA PRINCIPAL

ATIVIDADE POTENC POLUIDORA O MEIO AMBIENTE SEM LICENÇA

COD. PRINCIPAL

L27113

TENTADO / CONSUMADO

CONSUMADO

ALVO DO EVENTO

CORREGO / RIACHO / RIBEIRAO / RIO

TENTADO / CONSUMADO

CONSUMADO

NATUREZA SECUNDARIA 1

N32305 - EXPLORAR FLORESTAS VEG AREA PRESERVACAO PERMAN S/AUT

TENTADO / CONSUMADO

CONSUMADO

NATUREZA SECUNDARIA 2

L28216 - CAUSAR INTERVENCAO C/ DANOS AOS RECURSOS HIDRICOS

TENTADO / CONSUMADO

CONSUMADO

NATUREZA SECUNDARIA 3

L28214 - CAPTAR OU DERIVAR AGUA SUPERFICIAL SEM AUTORIZACAO

DATA FINAL

12/04/2016

HORÁRIO FINAL

19:29

DATA DO FATO

12/04/2016

HORÁRIO DO FATO

10:00

DATA/HORA DO INICIO DO ATENDIMENTO NO LOCAL

XXXX

XXXX

ESCRICAO DO LUGAR

FAZENDA

LOCAL (AV, RUA, ETC)
FAZENDA SANTO AURÉLIO (PROP: GALVA VIEIRA CORDEIRO JUNIOR)

BAIRRO / VILA

ZONA RURAL

CEP

38600-000

NÚMERO

S/N

KM

XXXX

COMPLEMENTO

XXXX

UF

MG

PAÍS

BRASIL

MUNICÍPIO

PARACATU

LATITUDE

XX° XX' XX"

LONGITUDE

XX° XX' XX"

PONTO DE REFERÊNCIA

REGIÃO SANTO AURÉLIO

TIPO VIA

XXXX

MEIO UTILIZADO

XXXX

CAUSA PRESUMIDA

XXXX

QUALIFICAÇÃO DOS ENVOLVIDOS

ENVOLVIDO 1

TIPO DE PESSOA	COD NATUREZA	TENTADO / CONSUMADO	SEXO	TIPO ENVOLVIMENTO
FISICA	L27113	CONSUMADO	MASCULINO	AUTOR
DESCRIÇÃO NATUREZA				
ATIVIDADE POTENC POLUIDORA O MEIO AMBIENTE SEM LICENÇA				
NOME COMPLETO				
GALVA VIEIRA CORDEIRO JUNIOR				
APELIDOS				
GALBINHA				
NACIONALIDADE		DATA NASCIMENTO	NATURALIDADE / UF	
BRASILEIRA		13/08/1975	PARACATU / MG	
JADE APARENTE		GRAU DA LESÃO	ESTADO CIVIL	
40		SEM LESOES APARENTES	CASADO	
ORIENTAÇÃO SEXUAL		IDENTIDADE DE GÊNERO		
IGNORADO		NAO SE APLICA		
CUTIS		OCUPAÇÃO ATUAL		
PARDA		AGROPECUARISTA		
RELAÇÃO VÍTIMA / AUTOR				
XXXX				
MÃE				
AMELIA MARIA NOVAIS CORDEIRO				
PAI				
GALVA VIEIRA CORDEIRO				
TIPO DO DOCUMENTO DE IDENTIFICAÇÃO				
CARTEIRA DE IDENTIDADE CIVIL				
NÚMERO DOCUMENTO IDENTIDADE		ÓRGÃO EXPEDIDOR	UF	CPF / CNPJ
7632763		SESP - SECRETARIA ESTADO DA SEGURANCA PUBLICA	MG	94458278649
ESCOLARIDADE				
SUPERIOR COMPLETO				





CORPO DE BOMBEIROS MILITAR - POLÍCIA CIVIL - POLÍCIA MILITAR

REDS 2016-008024941-001

BOLETIM DE OCORRÊNCIA

BO NÚMERO

M2764-2016-0000434

FI. 2/11

ENDEREÇO (AV., RUA, ETC) RUA MACHADO DE ASSIS		ENVOLVIDO 1		NÚMERO 25	KM XXXXX	COMPLEMENTO AGROPECUARIA VITÓRIA	UF MG
BAIRRO LOTEAMENTO JOQUEI CLUBE		MUNICÍPIO PARACATU		CEP XXXX		TELEFONE RESIDENCIAL/CELULAR XXXX	TELEFONE COMERCIAL/CELULAR (38) 3671-4365
PAÍS BRASIL		CALVICIE ? XXXX		CABELO XXXX		COR CABELO XXXX	
PESO ESTIMADO XXXX	ALTURA ESTIMADA XXXX	ESTRABISMO ? XXXX		DEFICIÊNCIA FÍSICA XXXX			
COR OLHOS XXXX		AMPUTAÇÃO XXXXXX		ATITUDES/SINAIS DE EMBRIAGUEZ XXXX			
SINAIS DE SUBSTÂNCIAS TÓXICAS ? XXXX		SOFRIMENTO MENTAL XXXX		DEFICIÊNCIA AUDIOVISUAL XXXXXX			
CICATRIZ XXXXXX		DEFORMIDADE XXXX		LOCAL / TIPO TATUAGEM XXXX			
LOCAL / TIPO ACESSÓRIO XXXX		INFORMAÇÕES COMPLEMENTARES XXXX		PRISÃO / APREENSÃO SEM PRISAO		HOUE USO DE ALGEMAS / IMOBILIZAÇÃO DE ENVOLVIDOS ? NAO	
TIPO DE PESSOA FISICA		COD. NATUREZA L28214	TENTADO / CONSUMADO CONSUMADO	SEXO MASCULINO		TIPO ENVOLVIMENTO AUTOR	
DESCRIÇÃO NATUREZA CAPTAR OU DERIVAR AGUA SUPERFICIAL SEM AUTORIZACAO		NOME COMPLETO GALBA VIEIRA CORDEIRO		NACIONALIDADE BRASILEIRA		DATA NASCIMENTO 04/05/1941	NATURALIDADE / UF PARACATU / MG
IDADE APARENTE 74	GRAU DA LESÃO SEM LESOES APARENTES		ESTADO CIVIL CASADO		ORIENTAÇÃO SEXUAL IGNORADO		IDENTIDADE DE GÊNERO NAO SE APLICA
CUTIS PARDA		OCUPAÇÃO ATUAL AGROPECUARISTA		RELAÇÃO VÍTIMA / AUTOR XXXX		MÃE DULCE BATISTA CORDEIRO	
PAI MANOEL VIEIRA CORDEIRO		TIPO DO DOCUMENTO DE IDENTIFICAÇÃO CARTEIRA DE IDENTIDADE CIVIL		NÚMERO DOCUMENTO IDENTIDADE 10027581		ÓRGÃO EXPEDIDOR SESP - SECRETARIA ESTADO DA SEGURANCA PUBLICA	UF MG
ESCOLARIDADE OUTROS - ESCOLARIDADE		CPF / CNPJ 04215737672		ENDEREÇO (AV., RUA, ETC) RUA MACHADO DE ASSIS		NÚMERO 25	KM XXXXX
BAIRRO LOTEAMENTO JOQUEI CLUBE		MUNICÍPIO PARACATU		COMPLEMENTO AGROPECUARIA VITÓRIA		UF MG	
PAÍS BRASIL		CALVICIE ? XXXX		CABELO XXXX		TELEFONE RESIDENCIAL/CELULAR XXXX	TELEFONE COMERCIAL/CELULAR (38) 3671-4365
PESO ESTIMADO XXXX	ALTURA ESTIMADA XXXX	ESTRABISMO ? XXXX		DEFICIÊNCIA FÍSICA XXXX		COR CABELO XXXX	
COR OLHOS XXXX		AMPUTAÇÃO XXXXXX		ATITUDES/SINAIS DE EMBRIAGUEZ XXXX			

DIGITADOR: PM1198692

GERADO POR: PM1370642
03/05/2016 09:54



BOLETIM DE OCORRÊNCIA

BO NÚMERO

M2764-2016-0000434

Fl. 3/11

ENVOLVIDO 2

SINAIS DE SUBSTÂNCIAS TÓXICAS ? XXXX	SOFRIMENTO MENTAL XXXX
DEFICIÊNCIA AUDIOVISUAL XXXXXX	
CICATRIZ XXXXXX	
DEFORMIDADE XXXX	
LOCAL / TIPO TATUAGEM XXXX	
LOCAL / TIPO ACESSÓRIO XXXX	
INFORMAÇÕES COMPLEMENTARES XXXX	HOUVE USO DE ALGEMAS / IMOBILIZAÇÃO DE ENVOLVIDOS ? NAO
PRISÃO / APREENSÃO SEM PRISAO	



ENVOLVIDO 3

TIPO DE PESSOA FISICA	COD. NATUREZA L28214	TENTADO / CONSUMADO CONSUMADO	SEXO FEMININO	TIPO ENVOLVIMENTO AUTOR
DESCRIÇÃO NATUREZA CAPTAR OU DERIVAR AGUA SUPERFICIAL SEM AUTORIZACAO				
NOME COMPLETO DEBORAH NOVAIS CORDEIRO				
NACIONALIDADE BRASILEIRA		DATA NASCIMENTO 27/03/1971	NATURALIDADE / UF PARACATU / MG	
IDADE APARENTE 45	GRAU DA LESÃO SEM LESOES APARENTES		ESTADO CIVIL CASADO	
ORIENTAÇÃO SEXUAL IGNORADO		IDENTIDADE DE GÊNERO NAO SE APLICA		
CUTIS BRANCA		OCUPAÇÃO ATUAL XXXX		
RELAÇÃO VÍTIMA / AUTOR XXXX				
MÃE AMELIA MARIA NOVAIS CORDEIRO				
PAI GALBA VIEIRA CORDEIRO				
TIPO DO DOCUMENTO DE IDENTIFICAÇÃO XXXX				
NÚMERO DOCUMENTO IDENTIDADE XXXX		ÓRGÃO EXPEDIDOR XXXX	UF XX	CPF / CNPJ 77845595691
ESCOLARIDADE OUTROS - ESCOLARIDADE				
ENDEREÇO (AV., RUA ETC) RUA MACHADO DE ASSIS		NÚMERO 25	KM XXXXX	COMPLEMENTO AGROPECUARIA VITÓRIA
BAIRRO LOTEAMENTO JOQUEI CLUBE		MUNICÍPIO PARACATU	CEP XXXX	TELEFONE RESIDENCIAL / CELULAR XXXX
PAÍS BRASIL		CABELO XXXX	TELEFONE COMERCIAL / CELULAR (38) 3671-4365	
PESO ESTIMADO XXXX	ALTURA ESTIMADA XXXX	CALVICIE ? XXXX	COR CABELO XXXX	
COR OLHOS XXXX		ESTRABISMO ? XXXX	DEFICIÊNCIA FÍSICA XXXX	
IMPUTAÇÃO XXXX				
ATITUDES/SINAIS DE EMBRIAGUEZ XXXX				
SINAIS DE SUBSTÂNCIAS TÓXICAS ? XXXX		SOFRIMENTO MENTAL XXXX		
DEFICIÊNCIA AUDIOVISUAL XXXXXX				
CICATRIZ XXXXXX				
DEFORMIDADE XXXX				
LOCAL / TIPO TATUAGEM XXXX				
LOCAL / TIPO ACESSÓRIO XXXX				
INFORMAÇÕES COMPLEMENTARES XXXX				



BOLETIM DE OCORRÊNCIA

BO NÚMERO

M2764-2016-0000434

Fl. 4/11

PRISÃO / APREENSÃO SEM PRISÃO		ENVOLVIDO 3		HOUVE USO DE ALGEMAS / IMOBILIZAÇÃO DE ENVOLVIDOS ? NAO	
TIPO DE PESSOA FISICA		COD. NATUREZA L27113	TENTADO / CONSUMADO CONSUMADO	SEXO MASCULINO	TIPO ENVOLVIMENTO TESTEMUNHA QUE PRESENCIOU OS FATOS
ENVOLVIDO 4					
DESCRIÇÃO NATUREZA ATIVIDADE POTENC POLUIDORA O MEIO AMBIENTE SEM LICENÇA					
NOME COMPLETO JORGE CARLOS ANTUNES DE LIMA					
NACIONALIDADE BRASILEIRA					
IDADE APARENTE 38	GRAU DA LESÃO XXXX	DATA NASCIMENTO 26/09/1977		NATURALIDADE / UF SANTA RITA DE JACUTINGA / MG	
ORIENTAÇÃO SEXUAL IGNORADO			IDENTIDADE DE GÊNERO NAO SE APLICA		
CUTIS PARDA			OCUPAÇÃO ATUAL IRRIGAÇÃO		
RELAÇÃO VÍTIMA / AUTOR XXXX					
MÃE DULCE ANTUNES DE LIMA					
PAI LOURENÇO TIBERIO DE LIMA					
TIPO DO DOCUMENTO DE IDENTIFICAÇÃO CARTEIRA DE IDENTIDADE CIVIL					
NÚMERO DOCUMENTO IDENTIDADE 12406315		ÓRGÃO EXPEDIDOR SESP - SECRETARIA ESTADO DA SEGURANCA PUBLICA		UF MG	CPF / CNPJ XXXX
ESCOLARIDADE ENSINO MEDIO COMPLETO (2º GRAU)					
ENDEREÇO (AV., RUA, ETC) FAZENDA SANTO AURÉLIO (PROP: GALVA VIEIRA CORDEIRO JUNIOR)					
NÚMERO 0		KM XXXXX	COMPLEMENTO XXXX		
BAIRRO ZONA RURAL		MUNICÍPIO PARACATU			
PAIS BRASIL					
PRISÃO / APREENSÃO XXXX		CEP 38600-000	TELEFONE RESIDENCIAL / CELULAR XXXX	TELEFONE COMERCIAL / CELULAR XXXX	
HOUVE USO DE ALGEMAS / IMOBILIZAÇÃO DE ENVOLVIDOS ? XXXX					
TIPO DE PESSOA FISICA		COD NATUREZA L27113	TENTADO / CONSUMADO CONSUMADO	SEXO MASCULINO	TIPO ENVOLVIMENTO TESTEMUNHA QUE PRESENCIOU OS FATOS
ENVOLVIDO 5					
DESCRIÇÃO NATUREZA ATIVIDADE POTENC POLUIDORA O MEIO AMBIENTE SEM LICENÇA					
NOME COMPLETO ROGER TEIXEIRA DE MELO					
APELIDOS DENI DENIS					
NACIONALIDADE BRASILEIRA					
IDADE APARENTE 30	GRAU DA LESÃO XXXX	DATA NASCIMENTO 21/03/1986		NATURALIDADE / UF PARACATU / MG	
ORIENTAÇÃO SEXUAL IGNORADO			IDENTIDADE DE GÊNERO NAO SE APLICA		
CUTIS PARDA			OCUPAÇÃO ATUAL TECNICO AGRICOLA		
RELAÇÃO VÍTIMA / AUTOR XXXX					
MÃE MARIA FILOMENA REIS MELO					
PAI JOÃO TEIXEIRA DE MELO					
TIPO DO DOCUMENTO DE IDENTIFICAÇÃO CARTEIRA DE IDENTIDADE CIVIL					
NÚMERO DOCUMENTO IDENTIDADE 15132397		ÓRGÃO EXPEDIDOR SESP - SECRETARIA ESTADO DA SEGURANCA PUBLICA		UF MG	CPF / CNPJ 08874632665
ESCOLARIDADE ENSINO MEDIO COMPLETO (2º GRAU)					
ENDEREÇO (AV., RUA, ETC) RUA PROFESSOR PEDRO ALEXANDRINO					
NÚMERO 217		KM XXXXX	COMPLEMENTO XXXX		
BAIRRO NOSSA SENHORA DE FATIMA		MUNICÍPIO PARACATU			
PAIS BRASIL					



BOLETIM DE OCORRÊNCIA

BO NÚMERO

M2764-2016-0000434

Fl. 5/11

ENVOLVIDO 5

PAÍS BRASIL	CEP XXXX	TELEFONE RESIDENCIAL/CELULAR XXXX	TELEFONE COMERCIAL/CELULAR XXXX
PRISÃO/APREENSÃO XXXX	HOVE USO DE ALGEMAS / IMOBILIZAÇÃO DE ENVOLVIDOS ? XXXX		

ENVOLVIDO 6

TIPO DE PESSOA FISICA	COD NATUREZA L27113	TENTADO/CONSUMADO CONSUMADO	SEXO MASCULINO	TIPO ENVOLVIMENTO TESTEMUNHA QUE TOMOU CONHECIMENTO
DESCRIÇÃO NATUREZA ATIVIDADE POTENC POLUIDORA O MEIO AMBIENTE SEM LICENÇA				
NOME COMPLETO FERNANDO DA SILVA BARBOSA		DATA NASCIMENTO 26/12/1981	NATURALIDADE / UF PARACATU / MG	
NACIONALIDADE BRASILEIRA	IDADE APARENTE 34		ESTADO CIVIL CASADO	
ORIENTAÇÃO SEXUAL IGNORADO		IDENTIDADE DE GÊNERO NAO SE APLICA		
CUTIS BRANCA		OCUPAÇÃO ATUAL AGRONOMO		



RELAÇÃO VÍTIMA / AUTOR XXXX	
MÃE SILVANIA DA SILVA BARBOSA	
PAI ALTAIR NUNES BARBOSA	
TIPO DO DOCUMENTO DE IDENTIFICAÇÃO CARTEIRA DE IDENTIDADE CIVIL	ÓRGÃO EXPEDIDOR SESP - SECRETARIA ESTADO DA SEGURANCA PUBLICA
UF MG	CPF / CNPJ 05495886631

NÚMERO DOCUMENTO IDENTIDADE 12624271	ESCOLARIDADE SUPERIOR COMPLETO	NÚMERO 376	KM XXXXX	COMPLEMENTO XXXX
ENDEREÇO (AV., RUA, ETC) RUA PEDRO SANTANA		UF MG		
BAIRRO PARACATUZINHO	MUNICÍPIO PARACATU	CEP XXXX	TELEFONE RESIDENCIAL/CELULAR XXXX	TELEFONE COMERCIAL/CELULAR XXXX
PAÍS BRASIL	HOVE USO DE ALGEMAS / IMOBILIZAÇÃO DE ENVOLVIDOS ? XXXX			

HISTÓRICO DA OCORRÊNCIA

NO DIA 05/04/2016 CONFORME REGISTRO DE Nº 2016-BOS-0002609010 QUE SEGUNDO INFORMAÇÕES NAS PROXIMIDADES DO RANCHO TUIUIÚ NA REGIÃO DO SANTO AURELIO EM UMA FAZENDA ONDE EXISTE VÁRIOS PIVÔS O PROPRIETÁRIO DA REFERIDA FAZENDA HAVIA CONSTRUÍDO UM DRENO PARA SECAR UMA VEREDA E QUE A AGUA ESTAVA DESAGUANDO NO RIO PARACATU. DE POSSE DE TAIS INFORMAÇÕES DESLOCAMOS ATÉ A SEDE DA FAZENDA SANTO AURELIO COORDENADA GEOGRÁFICA 17°23'45" S 46°32'30" W. DURANTE A FISCALIZAÇÃO NO EMPREENDIMENTO CONSTATAMOS A EXISTÊNCIA DE 28 PIVÔS, UM PONTO CAPTAÇÃO DE AGUA SUPERFICIAL NO RIO PARACATU NA COORDENADA GEOGRÁFICA 17°24'43" S 46°31'02" W COM CINCO ADUTORAS. SENDO QUE A AGUA CAPTADA E LANÇADA EM UMA PISCINA DE CIMENTO, E DESSA PISCINA DE CIMENTO A AGUA É DISTRIBUÍDA EM DOIS CANAIS. SENDO QUE UM DOS CANAIS MEDIUM 1610 METROS DE COMPRIMENTO, BEM COMO FOI CONSTRUÍDA UMA ESTRADA AO LADO DO CANAL PARA O TRANSITO DE MAQUINAS E VEÍCULOS E NO FINAL DO CANAL E/OU ESTRADA JÁ EM UMA ÁREA DE PRESERVAÇÃO PERMANENTE (VEREDA) QUE FICA NA PROXIMIDADE DA COORDENADA 17°23'58" S 43°30'27" W FOI CONSTRUÍDO UM BOLSÃO DE APROXIMADAMENTE 200M² E UMA CASA DE BOMBAS, E A PARTIR DAÍ A AGUA É UTILIZADA PARA IRRIGAR DEZ PIVÔS. O SEGUNDO CANAL MEDIUM 1.110 METROS DE COMPRIMENTO BEM COMO UMA ESTRADA AO LADO DO CANAL TAMBÉM UTILIZADA PARA O TRANSITO DE MAQUINAS E VEÍCULOS E EM SEU FINAL FOI CONSTRUÍDO UM BOLSÃO DE APROXIMADAMENTE 100 M² E UMA CASA DE BOMBAS E PARTIR DAÍ A AGUA É UTILIZADA PARA IRRIGAR CINCO PIVÔS. AINDA NESSE SEGUNDO CANAL PRÓXIMO A PISCINA DE CIMENTO EXISTE UMA CASA COM UMA BOMBA QUE É UTILIZADA PARA IRRIGAR UM PIVÔ. TOTALIZANDO 16 PIVÔS IRRIGADOS ATRAVÉS DA AGUA CAPTADA DO RIO PARACATU. EM CONTINUIDADE CONSTATAMOS QUE FOI CONSTRUÍDO UM DRENO EM UMA ÁREA BREJOSA DE APROXIMADAMENTE 1 METRO DE LARGURA E COM VARIAÇÕES DE PROFUNDIDADE DE 1 A 2 METROS, QUE INICIU NA COORDENADA GEOGRÁFICA 17°24'03" S 46°31'27" W, SENDO A AGUA DRENADA DESTINADA AO CÔRREGO RICO NA COORDENADA GEOGRÁFICA 17°24'33" S 46°31'39" S TOTALIZANDO O COMPRIMENTO DO DRENO DE 1088 METROS. POSTERIORMENTE, DESLOCAMOS EM OUTROS DOIS PONTOS DE CAPTAÇÃO DE AGUA SUPERFICIAL NO CÔRREGO RICO, SENDO UM NA COORDENADA GEOGRÁFICA 17°24'01" S 46°32'33" S SENDO A AGUA CAPTADA ATRAVÉS DE UMA ADUTORA E É DEPOSITADA EM UMA BARRAGEM DE 2.000M² SENDO UTILIZADA PARA IRRIGAR 5 PIVÔS. A OUTRA CAPTAÇÃO DO CÔRREGO RICO FICA NA COORDENADA GEOGRÁFICA 17°23'42" S 46°33'00" W ONDE EXISTE 3 ADUTORAS SENDO A AGUA DEPOSITADA EM UM BOLSÃO DE APROXIMADAMENTE 200M² E POSTERIORMENTE UTILIZADA PARA IRRIGAR 2 PIVÔS, E TAMBÉM DESSE BOLSÃO A AGUA É TRANSFERIDA PARA OUTRO BOLSÃO DE APROXIMADAMENTE 5000M² QUE FICA NA COORDENADA GEOGRÁFICA 17°23'10" S 46°32'29" S E A PARTIR DAÍ A AGUA É UTILIZADA PARA IRRIGAR 5 PIVÔS, TOTALIZANDO UMA ÁREA DE 12 PIVÔS IRRIGADOS DO CÔRREGO RICO. JÁ NA SEDE DA FAZENDA DETECTAMOS DOIS PONTOS DE POLUIÇÃO AMBIENTAL UM NA COORDENADA GEOGRÁFICA 17°23'43" S 46°32'25" W ONDE HAVIA DERRAMAMENTO DE ÓLEO QUEIMADO DIRETAMENTE NO SOLO EM UM BARRACÃO E A OUTRA POLUIÇÃO EM LAVADOR E/OU LAVAJATO QUE É UTILIZADO PARA LAVAR MAQUINAS AGRÍCOLAS E CAMINHÕES, ONDE AS CAIXAS SEPARADORAS DE



HISTÓRICO DA OCORRÊNCIA

RESÍDUOS SÓLIDOS ESTAVAM CHEIAS E COM VAZAMENTOS. AMBAS POLUIÇÕES ESTAVAM EM UM RAIO DE APROXIMADAMENTE 40 METROS UMA DA OUTRA. EM CONVERSA COM AS TESTEMUNHAS FOMOS INFORMADOS QUE A ÁREA IRRIGADA ATRAVÉS DA ÁGUA CAPTADA DO RIO PARACATU É DE 1280HECTARES E DO CÔRREGO RICO 635 HECTARES TOTALIZANDO UMA ÁREA IRRIGADA DE 1915HECTARES E UMA ÁREA DE SEQUEIRO DE 350HECTARES TOTALIZANDO UMA ÁREA GERAL PLANTADA DE 2265 HECTARES. DEVIDO A DOCUMENTAÇÃO DO EMPREENDIMENTO NÃO ESTAR COMPLETA NO MOMENTO DA FISCALIZAÇÃO EMITIMOS A NOTIFICAÇÃO DO IEF NR 333970 PARA QUE O SR. GALBA VIEIRA CORDEIRO JUNIOR APRESENTE A DOCUMENTAÇÃO NO DIA 11/04/2016 NO HORÁRIO DE 07H AS 08H, NA SEDE DO 3° GP MAMB. A NOTIFICAÇÃO FOI ASSINADA PELA TESTEMUNHA ROGER TEIXEIRA DE MELO FUNCIONÁRIO DA ÁREA AMBIENTAL DA FAZENDA.

EM CONTINUIDADE AO REGISTRO N° 2016-BOS-0002609010 DO DIA 05/04/2016 RECEBEMOS OUTRAS INFORMAÇÕES DE QUE NO MESMO EMPREENDIMENTO HAVIA SIDO CONSTRUÍDO OUTRO DRENO PARA ESCOAR A ÁGUA DE VEREDA. NO LOCAL CONSTATAMOS QUE FORA CONSTRUÍDO UM DRENO EM UMA VEREDA COM A FINALIDADE DE ESCOAR A ÁGUA PARA O LEITO DO RIO PARACATU. O REFERIDO DRENO TEVE AS SEGUINTE MEDIDAS: LARGURA VARIÁVEL DE APROXIMADAMENTE 2 METROS A 04 METROS E PROFUNDIDADE VARIÁVEL DE 1 METRO A 5 METROS, E COMPRIMENTO DE 1551 METROS. O DRENO INICIOU NA COORDENADA GEOGRÁFICA 17°24'00''S 46°30'25''W E TERMINOU NA COORDENADA GEOGRÁFICA 17°23'59''S 46°29'40''W JÁ NO RIO PARACATU E COM UMA GRANDE VAZÃO DE ÁGUA DA REFERIDA VEREDA PARA O LEITO DO RIO PARACATU. NESSE MESMO DRENO EXISTE UM VÉRTICE A DIREITA NA COORDENADA GEOGRÁFICA 17°24'04''S 46°30'01''W ONDE EXISTE UMA GRANDE VASÃO DE ÁGUA PROVENIENTE DE OUTRA VEREDA. EM CONTINUIDADE ENCONTRAMOS UMA INTERVENÇÃO EM UMA ÁREA DE PRESERVAÇÃO PERMANENTE (RIO MORTO E/OU BANHADO) QUE FICA NA COORDENADA GEOGRÁFICA 17°23'45''S 46°29'16''W ONDE FOI FEITO UM DRENO E/OU CANAL DE VARIÁVEL DE LARGURA DE 3 A 6 METROS E PROFUNDIDADE VARIÁVEL DE 2 A 5 METROS E COMPRIMENTO DE 594 METROS ONDE ESTAVA UMA MAQUINA DE ESTEIRA ESCAVADEIRA HIDRÁULICA JCB SEM O OPERADOR ESTACIONADA E COM A LANÇA DENTRO DO DRENO NA COORDENADA GEOGRÁFICA 17°23'32''S 46°29'27''W. ORIENTAMOS O SENHOR ROGER TEIXEIRA DE MELO AO NOTIFICADO DO REGISTRO N° 2016-BOS-0002609010 APRESENTAR A DOCUMENTAÇÃO DA MAQUINA QUE ESTAVA REALIZANDO AS ATIVIDADES NO DIA 11/04/2016.

NO DIA 11/04/2016 COMPARECEU NO 3° GP MAMB O SR. FERNANDO DA SILVA BARBOSA E INFORMOU QUE O SR. GALBA ESTAVA VIAJANDO. SENDO ASIM, MARCAMOS PARA O DIA 12/04/2016.

NO DIA 12/04/2016 COMPARECEU O SR. GALBA VIEIRA CORDEIRO E RELATOU QUE A MAQUINA DE ESTEIRA ESCAVADEIRA HIDRÁULICA JAB É DE SUA PROPRIEDADE E QUE EXERCE AS SUAS ATIVIDADES EM 04 MATRICULAS, SENDO UMA EM NOME DE GALBA VIEIRA CORDEIRO JUNIOR EM UMA ÁREA DE 500 HA; GALBA VIEIRA CORDEIRO (PAI) EM UMA ÁREA DE 700 HA; ANGELO BRUCE EM UMA AREA DE 1000 HA E DE JOAQUIM ALVARES DA SILVA CAMPOS EM UMA ÁREA DE 800 HA, TOTALIZANDO UMA ÁREA GERAL DAS PROPRIEDADES 3800 HA, E UMA ÁREA PLANTADA DE TOTAL DE 2265 HA.

NESTE INTERIM, APRESENTOU A SEGUINTE DOCUMENTAÇÃO;

- 1) AUTORIZAÇÃO AMBIENTAL DE FUNCIONAMENTO N° 5680/2015 PROCESSO ADMINISTRATIVO 03581/2006/003/2015, A QUAL NÃO ACOBERTA AS ATIVIDADES DO EMPREENDIMENTO;
- 2) CERTIFICADO DE OUTORGA PORTARIA N° 01431/2013 PROCESSO ADMINISTRATIVO N° 05203/2013;
- 3) CERTIFICADO DE OUTORGA PORTARIA N° 00716/2013 PROCESSO ADMINISTRATIVO N° 12919/2013;
- 4) CERTIFICADO DE OUTORGA PORTARIA N° 02808/2011 PROCESSO ADMINISTRATIVO N° 16947/2010;
- 5) CERTIFICADO DE OUTORGA PORTARIA N° 02607/2013 PROCESSO ADMINISTRATIVO N° 10564/2013;
- 6) CERTIDÃO DE REGISTRO DE USO DE AGUA PROCESSO DE CADASTRO N°16832/2015;
- 7) CERTIDÃO DE REGISTRO DE USO DE AGUA PROCESSO DE CADASTRO N°16834/2015;
- 8) CERTIDÃO DE REGISTRO DE USO DE AGUA PROCESSO DE CADASTRO N°168333/2015.

DEVIDO AO FATO A MAQUINA DE ESTEIRA ESCAVADEIRA HIDRÁULICA JCB FOI APREENDIDA FICANDO O SR. GALBA VIEIRA CORDEIRO JUNIOR COMO DEPOSITÁRIO FIEL, AS ATIVIDADES DE TODO O EMPREENDIMENTO SERÃO EMBARGADAS, TÃO LOGO SEJA FEITO A COLHEITA DA ÁREA QUE ESTAVA PLANTADA, BEM COMO FORAM LAVRADOS 01 AUTO DE INFRAÇÃO FEAM; 03 AUTOS DE INFRAÇÃO IEF E 4 AUTO DE INFRAÇÃO IGAM, SENDO O VALOR TOTAL DE 117.138,02 (CENTO DE DEZESSETE MIL CENTO E TRINTA E OITO REAIS E DOIS CENTAVOS). TODO O EVENTO FOI RETRATADO ATRAVÉS DE FOTOGRAFIAS AS QUAIS SERÃO ARMAZENADAS NESTE 3° GP MAMB PARA PERÍCIA INDIRETA.

MODO DA AÇÃO CRIMINOSA

XXXX

Perícia Técnica

PERÍCIA TÉCNICA COMPARECEU?	PREFIXO DA VIATURA	PLACA DA VIATURA	PERITO (MATRÍCULA - NOME)
NÃO	XXXX	XXXX	XXXX
MOTIVO DO NÃO COMPARECIMENTO			
PERÍCIA SERÁ REALIZADA DE FORMA INDIRETA.			

VIATURAS

VIATURA 1

TIPO DA VIATURA	ÓRGÃO			
PRINCIPAL	POLICIA MILITAR			
DESCRIÇÃO/OBSERVAÇÃO				
CAMIONETA -				
PLACA	PREFIXO / ÓRGÃO	REGISTRO GERAL	PREFIXO PADRÃO	PROBLEMAS DURANTE O ATENDIMENTO
HMH6882	PM	17088	PAF17088	XXXX



CORPO DE BOMBEIROS MILITAR - POLÍCIA CIVIL - POLÍCIA MILITAR

REDS 2016-008024941-001

BOLETIM DE OCORRÊNCIA

BO NÚMERO

M2764-2016-0000434

Fl. 7/11

VIATURA 1

DESCRIÇÃO DO PROBLEMA
XXXX

MILITARES/POLICIAIS INTEGRANTES

MILITAR/POLICIAL INTEGRANTE



NUM VIATURA 1	MATRÍCULA 1199892	CARGO 3 SARGENTO
------------------	----------------------	---------------------

NOME COMPLETO
MOISES JOSE DOS SANTOS

CORPORAÇÃO
POLICIA MILITAR

UNIDADE
3 GP MAMB/3 PEL PM MAT/16 CIA PM IND MAT

MILITAR/POLICIAL INTEGRANTE

NUM VIATURA 1	MATRÍCULA 1387760	CARGO CABO
------------------	----------------------	---------------

NOME COMPLETO
VICTOR MUNDIM ALVES DE OLIVEIRA

CORPORAÇÃO
POLICIA MILITAR

UNIDADE
3 GP MAMB/3 PEL PM MAT/16 CIA PM IND MAT

RESPONSÁVEL PELA APREENSÃO/PRISÃO/CONDUÇÃO

UNIDADE
XXXX

MATRÍCULA XXXX	NOME COMPLETO XXXX
-------------------	-----------------------

OS PRESOS APREENDIDOS FORAM INFORMADOS DOS SEUS DIREITOS?
XXXX

CARGO
XXXX

CORPORAÇÃO
XXXX

ASSINATURA:

DADOS PARA CONTROLE INTERNO/RELATOR DA OCORRÊNCIA

UNIDADE
3 GP MAMB/3 PEL PM MAT/16 CIA PM IND MAT

MATRÍCULA 1199892	NOME COMPLETO MOISES JOSE DOS SANTOS
----------------------	---

CARGO
3 SARGENTO

CORPORAÇÃO
POLICIA MILITAR

ASSINATURA:

RECIBO DA AUTORIDADE A QUE SE DESTINA OU SEU AGENTE / AUXILIAR POLICIAL
OU RECIBO DO RESPONSÁVEL CIVIL

DESTINATÁRIO / RECIBO 1

Recebi o "Boletim de Ocorrência" de Número BO M2764-2016-0000434 e Número de REDS 2016-008024941-001 para conhecimento e providências, bem como as pessoas, materiais, objetos, animais, substâncias e/ ou documentos que, existindo, estejam descritos ou assinalados neste documento.

DATA 12/04/2016	HORA 17:00	MATRÍCULA XXXX	NOME GALBA VIEIRA CORDEIRO JUNIOR
--------------------	---------------	-------------------	--------------------------------------

ÓRGÃO/UF
TERCEIRO COMO DEPOSITARIO - TD/MG
- MATERIAIS OU PRODUTOS RELACIONADOS AO MEIO AMBIENTE 1

ASSINATURA

DATA DE CRIAÇÃO DO RECIBO
12/04/2016 18:44

RECIBO GERADO POR
PM1199892 - MOISES JOSE DOS SANTOS

DIGITADOR: PM1199892

GERADO POR: PM1370642
03/05/2016 09:54



DESTINATÁRIO / RECIBO 2

DATA # XXXX	HORA XXXX	MATRÍCULA XXXX	NOME XXXX
CARGO XXXX			
ORGÃO/UF POLICIA CIVIL/MG			
UNIDADE 5ª DELEGACIA DE POLICIA CIVIL/PARACATU			
PROVIDÊNCIA A SER TOMADA PELA AUTORIDADE XXXX			
ITENS ENTREGUES A ESTE DESTINATÁRIO XXXXX			
ASSINATURA			

RECIBO GERADO POR PM1199892 - MOISES JOSE DOS SANTOS	DATA DE CRIAÇÃO DO RECIBO: 12/04/2016 18:43
---	--

NOME DO LOCAL FAZENDA SANTO AURÉLIO	ANEXO MEIO AMBIENTE
DESCRIÇÃO DA AÇÃO REPRESSIVA	BACIA HIDROGRÁFICA RIO SÃO FRANCISCO

AUTUAÇÕES E PROCEDIMENTOS

AUTUAÇÃO/PROCEDIMENTO 1

ENVOLVIDO NR. 1	NATUREZA DA AUTUAÇÃO CAPTAR OU DERIVAR AGUA SUPERFICIAL SEM AUTORIZACAO	Nº DO AUTO DE INFRAÇÃO - AI 023759	VALOR DO AUTO DE INFRAÇÃO (R\$) 4.984,38
Nº DO TERMO DE EMBARGO E INTERDIÇÃO - TEI XXXX	Nº DO TERMO DE APREENSÃO E DEPÓSITO - TAD XXXX	Nº DA GUIA DE RECOLHIMENTO - GR XXXX	VALOR DO ERF (R\$) XXXX
NÚMEROS DOS TERMOS DE DOAÇÃO E SOLTURA - TDS Nº DA NOTIFICAÇÃO - NOT XXXX	NOTIFICAÇÃO PARA DATA XXXX	NOTIFICAÇÃO PARA HORA XXXX	LOCAL PARA COMPARECIMENTO DO NOTIFICADO XXXX
FORMULÁRIOS UTILIZADOS - SEMAD - IGAM	DESCRIÇÃO OUTROS XXXX		

AUTUAÇÃO/PROCEDIMENTO 2

ENVOLVIDO NR. 1	NATUREZA DA AUTUAÇÃO EXPLORAR FLORESTAS VEG AREA PRESERVACAO PERMAN S/AUT	Nº DO AUTO DE INFRAÇÃO - AI 023760	VALOR DO AUTO DE INFRAÇÃO (R\$) 4.485,96
Nº DO TERMO DE EMBARGO E INTERDIÇÃO - TEI XXXX	Nº DO TERMO DE APREENSÃO E DEPÓSITO - TAD XXXX	Nº DA GUIA DE RECOLHIMENTO - GR XXXX	VALOR DO ERF (R\$) XXXX
NÚMEROS DOS TERMOS DE DOAÇÃO E SOLTURA - TDS Nº DA NOTIFICAÇÃO - NOT XXXX	NOTIFICAÇÃO PARA DATA XXXX	NOTIFICAÇÃO PARA HORA XXXX	LOCAL PARA COMPARECIMENTO DO NOTIFICADO XXXX
FORMULÁRIOS UTILIZADOS - SEMAD - IEF	DESCRIÇÃO OUTROS XXXX		

AUTUAÇÃO/PROCEDIMENTO 3

ENVOLVIDO NR. 1	NATUREZA DA AUTUAÇÃO CAUSAR INTERVENCAO C/ DANOS AOS RECURSOS HIDRICOS	Nº DO AUTO DE INFRAÇÃO - AI 023761	VALOR DO AUTO DE INFRAÇÃO (R\$) 18.279,40
Nº DO TERMO DE EMBARGO E INTERDIÇÃO - TEI XXXX	Nº DO TERMO DE APREENSÃO E DEPÓSITO - TAD XXXX	Nº DA GUIA DE RECOLHIMENTO - GR XXXX	VALOR DO ERF (R\$) XXXX
NÚMEROS DOS TERMOS DE DOAÇÃO E SOLTURA - TDS Nº DA NOTIFICAÇÃO - NOT XXXX	NOTIFICAÇÃO PARA DATA XXXX	NOTIFICAÇÃO PARA HORA XXXX	LOCAL PARA COMPARECIMENTO DO NOTIFICADO XXXX
FORMULÁRIOS UTILIZADOS - SEMAD - IGAM	DESCRIÇÃO OUTROS XXXX		

AUTUAÇÃO/PROCEDIMENTO 4

ENVOLVIDO NR. 2	NATUREZA DA AUTUAÇÃO CAPTAR OU DERIVAR AGUA SUPERFICIAL SEM AUTORIZACAO	Nº DO AUTO DE INFRAÇÃO - AI 023762	VALOR DO AUTO DE INFRAÇÃO (R\$) 1.661,46
Nº DO TERMO DE EMBARGO E INTERDIÇÃO - TEI XXXX	Nº DO TERMO DE APREENSÃO E DEPÓSITO - TAD XXXX	Nº DA GUIA DE RECOLHIMENTO - GR XXXX	VALOR DO ERF (R\$) XXXX
NÚMEROS DOS TERMOS DE DOAÇÃO E SOLTURA - TDS Nº DA NOTIFICAÇÃO - NOT XXXX	NOTIFICAÇÃO PARA DATA XXXX	NOTIFICAÇÃO PARA HORA XXXX	LOCAL PARA COMPARECIMENTO DO NOTIFICADO XXXX

DIGITADOR: PM1199892

GERADO POR: PM1370642
03/05/2016 09:54



CORPO DE BOMBEIROS MILITAR - POLÍCIA CIVIL - POLÍCIA MILITAR

REDS 2016-008024941-001

BOLETIM DE OCORRÊNCIA

BO NÚMERO

M2764-2016-0000434

FI. 9/11

AUTUAÇÃO/PROCEDIMENTO 4

FORMULÁRIOS UTILIZADOS
- SEMAD - IGAM

DESCRIÇÃO OUTROS
XXXX

AUTUAÇÃO/PROCEDIMENTO 5

ENVOLVIDO NR. 1	NATUREZA DA AUTUAÇÃO ATIVIDADE POTENC POLUIDORA O MEIO AMBIENTE SEM LICENÇA	Nº DO AUTO DE INFRAÇÃO - AI 025896	VALOR DO AUTO DE INFRAÇÃO (R\$) 83.074,72
Nº DO TERMO DE EMBARGO E INTERDIÇÃO - TEI XXXX	Nº DO TERMO DE APREENSÃO E DEPOSITO - TAD XXXX	Nº DA GUIA DE RECOLHIMENTO - GR XXXX	VALOR DO ERF (R\$) XXXX
NÚMEROS DOS TERMOS DE DOAÇÃO E SOLTURA - TDS		NOTIFICAÇÃO PARA DATA XXXX	NOTIFICAÇÃO PARA HORA XXXX
Nº DA NOTIFICAÇÃO - NOT XXXX	LOCAL PARA COMPARECIMENTO DO NOTIFICADO XXXX		

FORMULÁRIOS UTILIZADOS
- SEMAD - FEAM

DESCRIÇÃO OUTROS
XXXX

AUTUAÇÃO/PROCEDIMENTO 6

ENVOLVIDO NR. 1	NATUREZA DA AUTUAÇÃO EXPLORAR FLORESTAS VEG AREA PRESERVACAO PERMAN S/AUT	Nº DO AUTO DE INFRAÇÃO - AI 025897	VALOR DO AUTO DE INFRAÇÃO (R\$) 1.495,32
Nº DO TERMO DE EMBARGO E INTERDIÇÃO - TEI XXXX	Nº DO TERMO DE APREENSÃO E DEPOSITO - TAD XXXX	Nº DA GUIA DE RECOLHIMENTO - GR XXXX	VALOR DO ERF (R\$) XXXX
NÚMEROS DOS TERMOS DE DOAÇÃO E SOLTURA - TDS		NOTIFICAÇÃO PARA DATA XXXX	NOTIFICAÇÃO PARA HORA XXXX
Nº DA NOTIFICAÇÃO - NOT XXXX	LOCAL PARA COMPARECIMENTO DO NOTIFICADO XXXX		

FORMULÁRIOS UTILIZADOS
- SEMAD - IEF

DESCRIÇÃO OUTROS
XXXX

AUTUAÇÃO/PROCEDIMENTO 7

ENVOLVIDO NR. 1	NATUREZA DA AUTUAÇÃO EXPLORAR FLORESTAS VEG AREA PRESERVACAO PERMAN S/AUT	Nº DO AUTO DE INFRAÇÃO - AI 025898	VALOR DO AUTO DE INFRAÇÃO (R\$) 1.495,32
Nº DO TERMO DE EMBARGO E INTERDIÇÃO - TEI XXXX	Nº DO TERMO DE APREENSÃO E DEPOSITO - TAD XXXX	Nº DA GUIA DE RECOLHIMENTO - GR XXXX	VALOR DO ERF (R\$) XXXX
NÚMEROS DOS TERMOS DE DOAÇÃO E SOLTURA - TDS		NOTIFICAÇÃO PARA DATA XXXX	NOTIFICAÇÃO PARA HORA XXXX
Nº DA NOTIFICAÇÃO - NOT XXXX	LOCAL PARA COMPARECIMENTO DO NOTIFICADO XXXX		

FORMULÁRIOS UTILIZADOS
- SEMAD - IEF

DESCRIÇÃO OUTROS
XXXX

AUTUAÇÃO/PROCEDIMENTO 8

ENVOLVIDO NR. 3	NATUREZA DA AUTUAÇÃO CAPTAR OU DERIVAR AGUA SUPERFICIAL SEM AUTORIZACAO	Nº DO AUTO DE INFRAÇÃO - AI 025899	VALOR DO AUTO DE INFRAÇÃO (R\$) 1.661,46
Nº DO TERMO DE EMBARGO E INTERDIÇÃO - TEI XXXX	Nº DO TERMO DE APREENSÃO E DEPOSITO - TAD XXXX	Nº DA GUIA DE RECOLHIMENTO - GR XXXX	VALOR DO ERF (R\$) XXXX
NÚMEROS DOS TERMOS DE DOAÇÃO E SOLTURA - TDS		NOTIFICAÇÃO PARA DATA XXXX	NOTIFICAÇÃO PARA HORA XXXX
Nº DA NOTIFICAÇÃO - NOT XXXX	LOCAL PARA COMPARECIMENTO DO NOTIFICADO XXXX		

FORMULÁRIOS UTILIZADOS
- SEMAD - IGAM

DESCRIÇÃO OUTROS
XXXX

MATERIAIS / PRODUTOS

MATERIAL 1

ENVOLVIDO NR. 1	SITUAÇÃO APREENDIDO	QUANTIDADE 1,00	UNIDADE P/V UNIDADE
--------------------	------------------------	--------------------	------------------------

OBJETO
MAQUINARIOS

INFORMAÇÕES COMPLEMENTARES
MAQUINA DE ESTEIRA ESCAVADEIRA HIDRÁULICA "JCB" DE COR AMARELA, CHASSI JCBJS20DA81611046, IS2002C, 20780, 419364, 121.5/2000, 2008, VALORADA EM R\$150.000,00.





FOTOS DE MEIO AMBIENTE

FOTO MEIO AMBIENTE 1




FOTO MEIO AMBIENTE 1






FOTO MEIO AMBIENTE 1



***** FIM DOS ANEXOS. O RESTANTE DA PÁGINA DEVE SER INUTILIZADO. *****

***** FIM DA OCORRÊNCIA. O RESTANTE DA PÁGINA DEVE SER INUTILIZADO. *****





GOVERNO DO ESTADO DE MINAS GERAIS
SISTEMA ESTADUAL DE MEIO AMBIENTE
E RECURSOS HIDRICOS - SISEMA
Conselho Estadual de Política Ambiental - COPAM
Conselho Estadual de Recursos Hídricos - CERH



1. AUTO DE INFRAÇÃO: Nº 025896 2016

Lavrado em Substituição ao AI nº:

Vinculado ao: Auto de Fiscalização nº 434 de 22/04/16
 Boletim de Ocorrência nº

2. Auto de Infração possui folha de continuação? SIM NÃO

3. Órgão Responsável pela lavratura:

FEAM IGAM IEF SGRAI SUCFIS PMMG

Local: PARACATU

Dia: 12 ABRIL 2016

Hora: 10:00

4. Autuado

Nome do Autuado/ Empreendimento: GALBA VIEIRA CORDEIRO JUNIOR

Data Nascimento: 13/08/1975

Nome da Mãe: AMÉLIA MARIA NOVES CORDEIRO

CPF: 944.582.786-49

Outros: M7632763-SSP/MG

Endereço do Autuado/ Empreendimento: (Correspondência) RUA INACRADO DE ASSIS

Nº km: 25 Complemento: ESCRITÓRIO

Bairro/Logradouro: CENTRO

Município: PARACATU

UF: MG

CEP: 38600-000

Cx Postal: Fone: 383674365

E-mail:

5. Outros Envolvidos/ Responsáveis

Nome do 1º envolvido:

CPF: CNPJ:

Vinculo com o AI Nº:

Nome do 2º envolvido:

CPF: CNPJ:

Vinculo com o AI Nº:

6. Descrição Infração

INSTALAR, CONSTRUIR, TESTAR, OPERAR OU AMPLIAR ATIVIDADE EFE-
TIVA OU POTENCIALMENTE POLUIDORA OU DEGRADADORA DO MEIO
AMBIENTE SEM LICENÇAS DE INSTALAÇÃO OU DE OPERAÇÃO SE
CONSTATADA A EXISTÊNCIA DE POLUIÇÃO OU DEGRADAÇÃO AMBIENTAL

7. Coordenadas da Infração

Geográficas: DATUM: WGS SIRGAS 2000

Latitude: Grau Min Seg (6 dígitos)

Longitude: Grau Min Seg (7 dígitos)


Planas: UTM FUSO 22 23 24 X=

8. Embasamento legal

Artigo - Anexo Código Inciso Alínea Decreto/ano Lei / ano Resolução DN Port. 83 I 115 - - 44844/08

9. Atenuantes /Agravantes

Atenuantes					Agravantes				
Nº	Artigo/Parág.	Inciso	Alínea	Redução	Nº	Artigo/Parág.	Inciso		



10. Reincidência

Genérica Específica Não foi possível verificar Não se aplica

11. Penalidades Aplicadas (Advertência e Multa) e ERP

Infração	Porte	Penalidade	Valor	Valor Total
I		<input type="checkbox"/> Advertência <input checked="" type="checkbox"/> Multa Simples <input type="checkbox"/> Multa Diária	83.074,72	83.074,72
ERP:		Kg de pescado:	Valor ERP por Kg: R\$	Total: R\$

Valor total dos Emolumentos de Reposição da Pesca: R\$:

Valor total das multas: 83.074,72 (OITENTA E TRÊS MIL E SETENTA E QUATRO
REIS E SETENTA E DOIS CENTAVOS.)

No caso de advertência, o autuado possui o prazo de..... dias para atender as recomendações constantes no campo 12, sob pena de conversão em multa simples no valor de R\$

12. Demais penalidades/ Recomendações/ Observações

ACUTOR EXERCE ATIVIDADES DE PARTICULADURA EM UMA ÁREA PLANTADA DE 2265 HA
E CAUSOU POLUIÇÃO AMBIENTAL EM DOIS PONTOS UM NA COORDENADA GEOG. 17°23'
43''S 46°32'25''W ATRAVÉS DE DEBRAMAMENTO DE OLEO QUEIMADO NAS LINDAS E O
OUTRO NO LAVANÇO (CARRAS SEMIABERTAS RES SÓCIDOS ENRIPIEDAS) E DEGRADAÇÃO C/COLE
TAÇÃO DE DRENOS EM "APP" COORDENADAS GEOG. 17°24'03''S 46°31'21''W. 17°23'58''S 46°30'25''W

13. Depositário

Nome Completo: Endereço: Rua, Avenida, etc. Nº / km: Bairro / Logradouro: Município:
UF: CEP: Fone: Assinatura:

O AUTUADO TEM O PRAZO DE ATÉ 20 (VINTE) DIAS DO RECEBIMENTO DO AUTO DE INFRAÇÃO PARA PAGAMENTO DA MULTA OU APRESENTAÇÃO DA DEFESA PARA MUEL NOR NO SEGUINTE ENDEREÇO: JOUENO RODRIGUES SANTANA, 10 NOVA BRUNHEIA CEP 38610-000 UNAZ- MG.

14. Assinaturas

01. Servidor: (Nome Legível) MOISÉS JOSÉ DOS SANTOS MASP: 1199892 Assinatura do Servidor: [Assinatura]
02. Autuado/Representante Autuado: (Nome Legível) GALBA VIEIRA C. JUNIOR Assinatura do Autuado/Representante Legal: [Assinatura]

17°24'03''S 46°30'25''W

