

11/04

GOVERNO DO ESTADO DE MINAS GERAIS  
SECRETARIA DE ESTADO DE MEIO AMBIENTE E DESENVOLVIMENTO SUSTENTÁVEL  
SISTEMA ESTADUAL DE MEIO AMBIENTE - SISEMA  
Conselho Estadual de Política Ambiental - COPAM  
Conselho Estadual de Recursos Hídricos - CERH



**POLÍCIA MILITAR**  
DE MINAS GERAIS

**feam**  
FUNDAÇÃO ESTADUAL  
DO MEIO AMBIENTE

**IEF**  
INSTITUTO ESTADUAL DE FLORESTAS

**Igam**  
Instituto Mineiro de Gestão das Águas

**SEMAD**

Auto de Infração No. 312434/2023		Chave de Acesso 202303220956411348879		Termo de Cientificação 364866	Página No.: 1
Data lavratura 22/03/2023		Hora lavratura 11:13:42	Vinculado ao AF No.: 233545 - 22/03/2023 Vinculado ao REDS No. 2023013465159001 - 22/03/2023		
Operação 000 - NÃO HÁ OPERAÇÃO VINCULADA		Local da lavratura PATOS DE MINAS		Local da fiscalização PRESIDENTE OLEGARIO	
Autuado					
Nome JOSE AGRIPINO DE ANDRADE			CPF/CNPJ	Outro documento	Data nascimento
Função PROPRIETÁRIO		Nome da mãe			CEP
Endereço			KM	Complemento	
Bairro			UF MG	Município PATOS DE MINAS	
Caixa postal	Telefone	Celular	e-mail		
Responsável					
Nome			CPF/CNPJ	Outro documento	Data nascimento
Nome da mãe					CEP
Endereço			KM	Complemento	
Bairro			UF	Município 0	
Caixa postal	Telefone	Celular	Função		
Assinatura					

docteka



SEMAD VALLOUREC

775893/23

Nome (autuado) JOSE AGRIPINO DE ANDRADE	CPF/CNPJ	_____
Nome (equipe) JUAN PABLO GARCIA	Matricula	_____









Auto de Infração No. 312434/2023					Página No.: 2
Embasamento Legal					
1)Atividade FL-03 Desmate área comum					
Lei 20.922/2013	Decreto Decreto 47.838/20	Artigo 3	Anexo III	Código/Item /Subitem 301-A -	Coordenadas -18.069814, -46.360304
Descrição Explorar, desmatar, destocar, suprimir, extrair, danificar ou provocar a morte de florestas e demais formas de vegetação de espécies nativas, sem licença ou autorização do órgão ambiental, ou em desacordo com a licença ou autorização concedida pelo órgão ambiental. em área comum					
Observações SUPRESSÃO VEGETAÇÃO NATIVA DE UMA ÁREA COMUM DE 9,47 HA.					
Penalidades					
Agenda Verde Flora	Quantidade 10,00	Porte	Penalidade MULTA SIMPLES	Valor 1.000,00	
Tipo	Valor	Valor total (UFEMG) 10.000,00			
Reincidência					
Reincidência Reincidência específica			Auto da reincidência 292144/2022		
2)Atividade FL-16 Dificultar ou impedir regeneração natural					
Lei 20.922/2013	Decreto Decreto 47.838/20	Artigo 3	Anexo III	Código/Item /Subitem 309-A -	Coordenadas -18.072027, -46.360690
Descrição Desenvolver atividades que dificultem ou impeçam a regeneração natural de florestas e demais formas de vegetação, exceto em áreas legalmente permitidas. em área comum					
Observações DIFICULTAR A REGENERAÇÃO NATURAL DA VEGETAÇÃO NATIVA ATRAVÉS DO PLANTIO DE CAPIM EXÓTICO DO TIPO BRACHIÁRIA NAS TRÊS ÁREAS QUE SOFRERAM INTERVENÇÃO, TOTAL DE 158,55 HECTARES.					
Penalidades					
Agenda Verde Flora	Quantidade 159,00	Porte	Penalidade MULTA SIMPLES	Valor 600,00	
Tipo	Valor	Valor total (UFEMG) 95.400,00			
Reincidência					
Reincidência Reincidência genérica - Gravíssima			Auto da reincidência 292144/2022		
3)Atividade FL-26 Desrespeitar embargo ou suspensão de atividades de flora					
Lei 20.922/2013	Decreto Decreto 47.838/20	Artigo 3	Anexo III	Código/Item /Subitem 344-A -	Coordenadas -18.070280, -46.363207
Descrição Desrespeitar, total ou parcialmente, penalidade de suspensão ou de embargo. em área comum: 500 por hectare ou fração					
Observações DESRESPEITAR PENALIDADES DE SUSPENSÃO IMPOSTAS NOS AUTO DE INFRAÇÃO Nº 192144/2022 E Nº 295655/2022. ÁREA TOTAL DE 149,08 HECTARES.					

Nome (autuado) JOSE AGRIPINO DE ANDRADE	CPF/CNPJ 351.421.896-04	_____
Nome (equipe) JUAN PABLO GARCIA	Matrícula 1348879	_____

Auto de Infração No. 312434/2023				Página No.: 3	
<b>Penalidades</b>					
Agenda Verde Flora	Quantidade 1,00	Porte	Penalidade MULTA SIMPLES	Valor 1.500,00	
Tipo Acréscimo	Valor 75.000,00	Valor total (UFEMG) 76.500,00			
<b>Reincidência</b>					
Reincidência Reincidência genérica - Gravíssima			Auto da reincidência 292144/2022		
<b>Demais cominações</b>					
Embargo/Suspensão de atividade SIM	Embargo/Suspensão de obra Não	Apreensão SIM	Demolição Não	Restritiva de direito Não	
<b>Descrição</b>					
EM FISCALIZAÇÃO AMBIENTAL NA FAZENDA SANTOS REIS, PROPRIEDADE DO SR. SENHOR JOSÉ AGRIPINO DE ANDRADE, LOCALIZADA NA ZONA RURAL DE PRESIDENTE OLEGÁRIO/MG, FOI CONSTATADO A SUPRESSÃO DA VEGETAÇÃO NATIVA EM ÁREA COMUM TOTAL DE 9,47 HECTARES DA TIPOLOGIA CERRADO SENSU STRICTO NO PONTO DE COORDENADA GEOGRÁFICA -18.068950, -46.359966. CONSTATADO TAMBÉM O DESCUMPRIMENTO DA SUSPENSÕES IMPOSTAS NO AUTO DE INFRAÇÃO Nº 192144/2022 / REDS Nº 2022-009364586-001 E AUTO DE INFRAÇÃO Nº 295655/2022 / REDS Nº 2022-0205829686-001. TODA ÁREA QUE SOFREU INTERVENÇÃO AMBIENTAL FOI FORMADA COM CAPIM EXÓTICO DO TIPO BRAQUIÁRIA, IMPEDINDO A REGENERAÇÃO NATURAL DA VEGETAL NATIVA.					
<b>ERP</b>					
Kg pesado		ERP por Kg		Valor total ERP	
<b>Apreensões</b>					
Bem LENHA FLORESTA NATIVA		Estado de conservação Regular		Valoração 5.808,90	
Quantidade 290,4500	Unidade Metro cúbico	Destinação N	Libertação N	Destruição N	Depositário JOSE AGRIPINO DE ANDRADE
Endereço FAZENDA SANTOS REIS		KM 0	Complemento		
Bairro ZONA RURAL		CEP 38.750-000	Município PRESIDENTE OLEGARIO		

FL 03

Nome (autuado) JOSE AGRIPINO DE ANDRADE	CPF/CNPJ	_____
Nome (equipe) JUAN PABLO GARCIA	Matrícula	_____

Auto de Infração No. 312434/2023			Página No.: 4
Depositário/Local de Custódia			
Nome JOSE AGRIPINO DE ANDRADE	CPF/CNPJ	CEP 38.750-000	Assinatura
Endereço FAZENDA SANTOS REIS			KM 0
Bairro ZONA RURAL	UF	Município PRESIDENTE OLEGARIO	Bem
Defesa/Pagamento			
Unidade administrativa para apresentação de defesa 10ª Cia PM MAmb - Patos de Minas		Telefone da unidade (34) 3818-6120	CEP 38700000
Endereço RODOVIA MGC 354, DISTRITO INDUSTRIAL II	KM	Complemento	
Bairro ZONA RURAL	UF MG	Município PATOS DE MINAS	
Fotos			
			
			

Nome (autuado) JOSE AGRIPINO DE ANDRADE	CPF/CNPJ	
Nome (equipe) JUAN PABLO GARCIA	Matrícula	

Auto de Infração No. 312434/2023

Página No.: 5

**ORIENTAÇÕES PARA PAGAMENTO DA MULTA**

O autuado possui o prazo de 20 (vinte) dias, contados a partir da cientificação do auto de infração, para pagar a multa ou apresentar defesa ao órgão ambiental, sob pena de inscrição do débito em dívida ativa, independentemente de cobrança administrativa.

Para realizar o pagamento da multa, o autuado deverá solicitar à unidade responsável pelo processamento, indicada no campo Defesa do Auto de infração, a emissão do DAE (Documento de Arrecadação Estadual).

O protocolo de quaisquer documentos atinentes aos processos de fiscalização ambiental, incluindo a defesa administrativa, deverá obrigatoriamente ocorrer junto à unidade indicada no auto de infração, sendo admitido o protocolo através de postagem pelo Correio, com aviso de recebimento, conforme estabelecido no art. 72 do Decreto nº 47.383/2018.

A defesa administrativa deverá observar todos os requisitos de admissibilidade previstos no Decreto nº 47.383/2018.

**DEMAIS INFORMAÇÕES**

Fica Vossa Senhoria cientificado(a) de todo o conteúdo deste documento. A visualização deste poderá ocorrer mediante acesso ao sítio eletrônico <http://sisfai.semاد.mg.gov.br/protocolo>, na internet, utilizando o protocolo virtual citado supra, sendo considerado vista processual

A autoria e integralidade deste documento gerado em forma eletrônica foram validadas em consonância com o artigo 6º §1º, do Decreto 47.222/2017, mediante acesso ao sistema com nome de usuário e senha.

FL 04

Nome (autuado) JOSE AGRIPINO DE ANDRADE	CPF/CNPJ	_____
Nome (equipe) JUAN PABLO GARCIA	Matrícula	_____

FL 05

<p>Auto 312434/2023 - Finalizado Dt. Lavratura 22/03/2023 11:13:42 ASRJR</p>	<p>Local Infração PRESIDENTE OLEGARIO Operação 900 - NÃO HÁ OPERAÇÃO VINCULADA Agente JUAN PABLO GARCIA</p>	<p>Tipo de notificação Posterior - Whatsapp - Sem adesão prévia Chave de Acesso _____ Termo de Cientificação _____</p>	<p>Dt. Envio do PDF 22/03/2023 Dt. Cientificação 22/03/2023 Dt. TCI 22/03/2023</p>
--	---	--	--

Chave de acesso	Termo de cientificação
<p>Em fiscalização realizada no município de PRESIDENTE OLEGARIO, foi gerado a chave de acesso acima e a documentação correspondente será encaminhada por meio eletrônico (WHATSAPP: _____, para que o fiscalizado, caso queira, comprove sua identidade e tenha acesso eletrônico aos processos.</p> <p>No caso de pessoa jurídica, deverá ser cientificado seu responsável legal, representante legal, administrador ou empregado.</p> <p>No caso de pessoa física, somente poderá ser cientificado o próprio fiscalizado.</p> <p>Se após 10 (dez) dias o fiscalizado não der ciência no documento, será providenciada a cientificação por via postal, de acordo com a legislação vigente.</p> <p>A Chave de acesso de cada documento deverá ser inserida no endereço eletrônico <a href="http://sisfai.semاد.mg.gov.br/semad/protocolo/">http://sisfai.semاد.mg.gov.br/semad/protocolo/</a></p>	



BOLETIM DE OCORRÊNCIA

BO NÚMERO

XXXX

FI. 1/8

UNIDADE RESPONSÁVEL PELO REGISTRO 1 GP/1 PEL MAMB/10 CIA PM MAMB/BPM MAMB		MUNICÍPIO PATOS DE MINAS		
UNIDADE DE ÁREA RESPONSÁVEL UNIDADE MILITAR: 5 PEL/156 CIA PM/15 BPM/10 RPM UNIDADE POLICIAL: DELEGACIA DE POLICIA CIVIL/PRESIDENTE OLEGARIO				
DATA DO REGISTRO 22/03/2023 06:47		DESTINATÁRIO DELEGACIA DE POLICIA CIVIL/PRESIDENTE OLEGARIO		
<b>ORIGEM DA COMUNICAÇÃO</b>				
COMO FOI SOLICITADO O ATENDIMENTO DA OCORRÊNCIA DEPAROU COM A OCORRENCIA (INICIATIVA)		DATA DA COMUNICAÇÃO 22/03/2023	HORA DA COMUNICAÇÃO 06:47	
ÓRGÃO SOLICITANTE XXXX				
<b>DADOS DA OCORRÊNCIA / ATIVIDADE</b>				
PROVÁVEL DESCRIÇÃO DA OCORRÊNCIA PRINCIPAL N30048 - N 30.048 - IMPEDIR OU DIFICULTAR A REGENERAÇÃO NATURAL DE FLORESTAS E DEMAIS FORMAS DE VEGETAÇÃO.				
ALVO DO EVENTO FAZENDA				
TENTADO / CONSUMADO CONSUMADO				
NATUREZA SECUNDARIA 1 N32301 - N 32.301 - EXPLORAR, DESMATAR, DESTOCAR, SUPRIMIR, EXTRAIR, DANIFICAR OU		TENTADO / CONSUMADO CONSUMADO		
NATUREZA SECUNDARIA 2 N32309 - N 32.309 - DESENVOLVER ATIVIDADES QUE DIFICULTEM OU IMPEÇAM A REGENERAÇÃO		TENTADO / CONSUMADO CONSUMADO		
NATUREZA SECUNDARIA 3 N32344 - N 32.344 - DESRESPEITAR, TOTAL OU PARCIALMENTE, PENALIDADE DE SUSPENSÃO OU		TENTADO / CONSUMADO CONSUMADO		
HORA DO FATO 22/03/2023 06:47	DATA/HORA DO INÍCIO DO ATENDIMENTO NO LOCAL 22/03/2023 06:48	DATA/HORA FINAL DO ATENDIMENTO 22/03/2023 11:30	DATA/HORA FINAL DO PREENCHIMENTO 22/03/2023 11:37	
DESCRIÇÃO DO LUGAR FAZENDA		COMPL DE LOCAL MEDIATO FAZENDA		
LOCAL (AV., RUA, ETC) FAZENDA POL1956				
NÚMERO S/N	KM XXXX	COMPLEMENTO FAZ. SANTOS REIS	BAIRRO / VILA XXXX	
MUNICÍPIO PRESIDENTE OLEGARIO		UF MG	PAÍS BRASIL	
PONTO DE REFERÊNCIA APOS O POVOADO DE SÃO PEDRO DA PONTE FIRME		LATITUDE -18° 4' 49,7"	LONGITUDE -46° 21' 25,21"	
TIPO VIA XXXX		MEIO UTILIZADO OUTROS MEIOS		
DESCRIÇÃO OUTRO MEIO UTILIZADO DESMATE IRREGULAR, DESRESPEITAR SUSPENSÃO E IMPEDIR REGENERAÇÃO NATURAL DA VEGETAÇÃO.				
CAUSA PRESUMIDA IGNORADO				
<b>QUALIFICAÇÃO DOS ENVOLVIDOS</b>				
<b>ENVOLVIDO 1</b>				
SEXO MASCULINO	TIPO ENVOLVIMENTO AUTOR	TIPO DE PESSOA FISICA	COD. NATUREZA N30048	TENTADO / CONSUMADO CONSUMADO
DESCRIÇÃO NATUREZA 30.048 - IMPEDIR OU DIFICULTAR A REGENERAÇÃO NATURAL DE FLORESTAS E DEMAIS FORMAS DE VEGETAÇÃO. E COMPLETO JOSE AGRIPINO DE ANDRADE				
NACIONALIDADE BRASILEIRA		DATA NASCIMENTO	NATURALIDADE / UF	
IDADE APARENTE SEM LESOES APARENTES	GRAU DA LESÃO		ESTADO CIVIL	
ORIENTAÇÃO SEXUAL IGNORADO		IDENTIDADE DE GÊNERO NÃO SE APLICA		
CUTIS PARDA		OCUPAÇÃO ATUAL EMPRESÁRIO		
MÃE				
PAI				
TIPO DO DOCUMENTO DE IDENTIFICAÇÃO CARTEIRA DE IDENTIDADE CIVIL				
NÚMERO DOCUMENTO IDENTIDADE		ÓRGÃO EXPEDIDOR	UF MG	CPF / CNPJ
ESCOLARIDADE				
ENDEREÇO (AV., RUA, ETC)		NÚMERO	KM XXXXX	COMPLEMENTO XXXXX

FL 06



BOLETIM DE OCORRÊNCIA

BO NÚMERO

XXXX

FI. 2/8

## ENVOLVIDO 1

BAIRRO	MUNICÍPIO PATOS DE MINAS			UF MG
PAÍS BRASIL	CEP XXXX	TELEFONE RESIDENCIAL/ CELULAR	TELEFONE COMERCIAL/ CELULAR XXXX	
EMAIL XXXX	MOTIVO AUSÊNCIA TELEFONE/EMAIL INFORMAÇÃO DESCONHECIDA			
PESO ESTIMADO 80 KG	ALTURA ESTIMADA 180 CM	CALVÍCIE ? NÃO	CABELO ANELADO / ENCARACOLADO	COR CABELO GRISALHO
COR OLHOS CASTANHO	ESTRABISMO ? NÃO	DEFICIÊNCIA FÍSICA INEXISTENTE		
AMPUTAÇÃO INEXISTENTE				
ATITUDES/SINAIS DE EMBRIAGUEZ NÃO / XXXX				
SINAIS DE SUBSTÂNCIAS TÓXICAS ? NÃO		SOFRIMENTO MENTAL INEXISTENTE		
DEFICIÊNCIA AUDIOVISUAL INEXISTENTE				
CICATRIZ INEXISTENTE				
DEFORMIDADE INEXISTENTE				
LOCAL / TIPO TATUAGEM INEXISTENTE : INEXISTENTE				
LOCAL / TIPO ACESSÓRIO INEXISTENTE : INEXISTENTE				
INFORMAÇÕES COMPLEMENTARES NÃO HÁ				
PRISÃO / APREENSÃO SEM PRISAO			HOUE USO DE ALGEMAS / IMOBILIZAÇÃO DE ENVOLVIDOS ? NÃO	

## ENVOLVIDO 2

SEXO MASCULINO	TIPO ENVOLVIMENTO TESTEMUNHA DA AÇÃO DOS POLICIAIS/BOMBEIROS	TIPO DE PESSOA FISICA	COD. NATUREZA N30048	TENTADO / CONSUMADO CONSUMADO
DESCRIÇÃO NATUREZA N 30.048 - IMPEDIR OU DIFICULTAR A REGENERAÇÃO NATURAL DE FLORESTAS E DEMAIS FORMAS DE VEGETAÇÃO.				
NOME COMPLETO JOAO PAULO DE LIMA ANDRADE				
NACIONALIDADE BRASILEIRA	DATA NASCIMENTO	NATURALIDADE / UF PATOS DE MINAS / MG		
IDADE APARENTE	ESTADO CIVIL			
ORIENTAÇÃO SEXUAL IGNORADO	IDENTIDADE DE GÊNERO NAO SE APLICA			
CUTIS BRANCA	OCUPAÇÃO ATUAL COMERCIANTE			
MÃE				
PAI				
TIPO DO DOCUMENTO DE IDENTIFICAÇÃO CARTEIRA DE IDENTIDADE CIVIL				
NÚMERO DOCUMENTO IDENTIDADE	ÓRGÃO EXPEDIDOR	UF MG	CPF / CNPJ	
ESCOLARIDADE				
ENDEREÇO (AV., RUA, ETO)	NÚMERO	KM XXXXX	COMPLEMENTO XXXX	
BAIRRO	MUNICÍPIO			UF MG
PAÍS BRASIL	CEP XXXX	TELEFONE RESIDENCIAL/ CELULAR	TELEFONE COMERCIAL/ CELULAR XXXX	
EMAIL XXXX	MOTIVO AUSÊNCIA TELEFONE/EMAIL INFORMAÇÃO DESCONHECIDA			

## HISTÓRICO DA OCORRÊNCIA / ATIVIDADE


REALIZAMOS FISCALIZAÇÃO AMBIENTAL NA ZONA RURAL DE PRESIDENTE OLEGÁRIO/MG, REGIÃO DE SÃO PEDRO DA PONTE FIRME, FAZENDA SANTOS REIS, PROPRIEDADE DO SR. SENHOR JOSÉ AGRIPINO DE ANDRADE, ÁREA RURAL INSCRITA NO CADASTRO AMBIENTAL RURAL SOB O NÚMERO DE INSCRIÇÃO MG-3153400-E913.3E73.24A9.4333.BD33.7523.5D9A.625F, EM NOME DO SR. WALTER BUENO RIBEIRO, EM UMA ÁREA TOTAL DECLARADA 398,0585 HECTARES.





## HISTÓRICO DA OCORRÊNCIA / ATIVIDADE

APÓS CONSULTA NO SISTEMA REDS E SISFAI, FOI VERIFICADO QUE NESTA PROPRIEDADE FORAM REALIZADAS SUPRESSÕES DE VEGETAÇÃO NATIVA SEM AUTORIZAÇÃO DO ÓRGÃO AMBIENTAL COMPETENTE E QUE JÁ FORAM TOMADAS AS DEVIDAS MEDIDAS ADMINISTRATIVAS PELA POLÍCIA MILITAR DE MEIO AMBIENTE, SENDO:



- NA DATA DE 02/03/2022, LAVRADO REDS Nº 2022-009364586-001 E AUTO DE INFRAÇÃO Nº 192144/2022, REFERENTE A SUPRESSÃO DA VEGETAÇÃO NATIVA EM UMA ÁREA TOTAL DE 47,96 HA DA TIPOLOGIA CERRADO SENSU STRICTO, SENDO QUE NA OCASIÃO O DESMATE ESTAVA EM FASE DE DESTOCA DA VEGETAÇÃO E O RENDIMENTO LENHOSO SE ENCONTRAVA ESPALHADO POR TODA A ÁREA, E NÃO HAVIA SIDO REALIZADO GRADEAMENTO DO SOLO EM NENHUM PONTO DA ÁREA DESMATADA. FOI APLICADO A PENALIDADE DE SUSPENSÃO DAS ATIVIDADES DE USO ALTERNATIVO DO SOLO NO LOCAL ATÉ SUA REGULARIZAÇÃO JUNTO AO ÓRGÃO AMBIENTAL COMPETENTE.

NO CENTRO DA ÁREA DE INTERVENÇÃO RESTOU INTACTA UMA ÁREA DE 9,47 HECTARES CORRESPONDENTE AO POLÍGONO DE COORDENADAS GEOGRÁFICAS DECIMAIS -18.06894226 -46.3577228; -18.06718694 -46.35955844; -18.06903342 -46.36258464; -18.07047476 -46.36051532.

- NA DATA DE 14/05/2022, LAVRADO REDS Nº 2022-020582986-001 E AUTO DE INFRAÇÃO Nº 295655/2022, REFERENTE A SUPRESSÃO DA VEGETAÇÃO NATIVA EM UMA ÁREA TOTAL DE 101,212 HA DA TIPOLOGIA CERRADO SENSU STRICTO, SENDO QUE NA OCASIÃO O RENDIMENTO LENHOSO ESTIMADO EM 3.128 METROS CÚBICOS DE LENHA NATIVA ESTAVA EM SUA GRANDE MAIORIA ESPALHADO POR TODA A ÁREA EXPLORADA E PARTE JÁ HAVIA SIDO JUNTADO EM FILEIRAS. FOI APLICADO A PENALIDADE DE SUSPENSÃO DAS ATIVIDADES DE USO ALTERNATIVO DO SOLO NO LOCAL ATÉ SUA REGULARIZAÇÃO JUNTO AO ÓRGÃO AMBIENTAL COMPETENTE.

NESTA DATA, CONSTATAMOS QUE A ÁREA DE 9,47 HECTARES QUE HAVIA SOBADO COM VEGETAÇÃO NATIVA PRESERVADA, DENTRO POLÍGONO DE COORDENADAS GEOGRÁFICAS DECIMAIS -18.06894226 -46.3577228; -18.06718694 -46.35955844; -18.06903342 -46.36258464; -18.07047476 -46.36051532, RELATADO NO REDS Nº 2022-009364586-001, FOI TOTALMENTE DESMATADA, O RENDIMENTO LENHOSO ESTIMADO EM 287,6039 M³ ESTAVA LENHURADO NO LOCAL. A ÁREA DESMATADA ESTAVA TODA FORMADA COM CAPIM EXÓTICO DO TIPO BRACHIÁRIA.

A ÁREA DE 47,96 HECTARES QUE SOFREU INTERVENÇÃO E QUE FOI SUSPENSA CONFORME AUTO DE INFRAÇÃO 192144/2022 / REDS Nº 2022-009364586-001, E A ÁREA DE 101,212 HECTARES QUE SOFREU INTERVENÇÃO E QUE FOI SUSPENSA CONFORME AUTO DE INFRAÇÃO 295655/2022 E REDS Nº 2022-020582986-001, TEVE TODO SEU MATERIAL LENHOSO RESULTANTE DA EXPLORAÇÃO, DISPOSTOS EM LEIRAS NO LOCAL DA INFRAÇÃO, E FOI TODA FORMADA COM CAPIM EXÓTICO DO TIPO BRACHIÁRIA.

EM CONTATO COM O FILHO DO PROPRIETÁRIO JOSÉ AGRIPINO, SR. JOÃO PAULO DE LIMA ANDRADE, ESTE NOS RELATOU QUE AS NOVAS INTERVENÇÕES AMBIENTAIS E A PREPARAÇÃO DAS ÁREAS SUSPENSAS DA PROPRIEDADE, FORAM REALIZADAS SEM AUTORIZAÇÃO DO ÓRGÃO AMBIENTAL COMPETENTE, COM O INTUITO DE FORMAÇÃO DE ÁREA DE PASTAGEM PARA GADO BOVINO. RELATOU AINDA QUE, REALIZOU OS SERVIÇOS NA ÁREAS SUSPENSAS COM O INTUITO DE IMPEDIR A REGENERAÇÃO NATURAL DA VEGETAÇÃO E PERDA DO SERVIÇO REALIZADO.

DIANTE DOS FATOS JOSÉ AGRIPINO DE ANDRADE, FOI AUTUADO ADMINISTRATIVAMENTE PELAS SEGUINTE INFRAÇÕES:

- 01) REALIZAR A SUPRESSÃO DA VEGETAÇÃO NATIVA EM UMA ÁREA COMUM DE 9,47 HA DA TIPOLOGIA CERRADO SENSU STRICTO, SEM AUTORIZAÇÃO DO ÓRGÃO AMBIENTAL COMPETENTE, CONFORME PREVISÃO LEGAL NO ARTIGO 3º DO DECRETO 47.838/20, CÓDIGO 301-A.
- 02) DESENVOLVER ATIVIDADES QUE DIFICULTEM OU IMPEÇAM A REGENERAÇÃO NATURAL DE FLORESTAS E DEMAIS FORMAS DE VEGETAÇÃO, CONFORME PREVISÃO LEGAL NO ARTIGO 3º DO DECRETO 47.838/20, CÓDIGO 309-A EM UMA ÁREA TOTAL DE 158,55 HECTARES.
- 03) DESRESPEITAR, TOTAL OU PARCIALMENTE, PENALIDADE DE SUSPENSÃO, CONFORME PREVISÃO LEGAL NO ARTIGO 3º DO DECRETO 47.838/20, CÓDIGO 344-A EM UMA ÁREA TOTAL DE 149,08 HECTARES.

AS ATIVIDADES DE USO ALTERNATIVO DO SOLO NO LOCAL DA INFRAÇÃO FORAM SUSPENSAS ATÉ A REGULARIZAÇÃO JUNTO AO ÓRGÃO AMBIENTAL COMPETENTE.

EM CONSULTA AO BANCO DE DADOS DO SISTEMA DE CONTROLE DE AUTOS DE INFRAÇÃO E PROCESSOS ADMINISTRATIVOS (CAP-MG), VERIFICAMOS A EXISTÊNCIA DE UMA INFRAÇÃO AMBIENTAL, QUE FORA COMETIDA PELO AUTUADO E QUE FOI OBJETO DO AUTO DE INFRAÇÃO, A SABER:

AUTO DE INFRAÇÃO Nº 292144/2022, LAVRADO NO DIA 02/03/2022, SENDO QUE O TORNOU DEFINITIVA A INFRAÇÃO NO DIA 14/10/2022. RESSALTA-SE, AINDA, QUE A INFRAÇÃO ANTERIOR COMETIDA PELO AUTUADO, TORNOU-SE DEFINITIVA ANTES DE DECORRIDOS 03 (TRÊS) ANOS DA DATA DA PRESENTE AUTUAÇÃO. PORTANTO, FORAM CUMPRIDOS TODOS OS REQUISITOS PARA A APLICAÇÃO DAS NORMAS RELATIVAS À REINCIDÊNCIA PREVISTA NO ARTIGO 81, DO DECRETO ESTADUAL 47.383/2018. ASSIM, UMA VEZ CONFIGURADA A REINCIDÊNCIA, O VALOR-BASE DA MULTA SERÁ FIXADO CONFORME PREVISTO NO INCISO II DO ARTIGO 83 DO DECRETO ESTADUAL 47.383/2018.



BOLETIM DE OCORRÊNCIA

BO NÚMERO

XXXX

FI. 4/8

## HISTÓRICO DA OCORRÊNCIA / ATIVIDADE

EM TESE, A CONDUTA DO SR. JOSÉ AGRIPINO DE ANDRADE SE AMOLDA NO ARTIGO 48 DA LEI Nº 9605/98, "IMPEDIR OU DIFICULTAR A REGENERAÇÃO NATURAL DE FLORESTAS E DEMAIS FORMAS DE VEGETAÇÃO". NÃO FOI LAVRADO O TERMO CIRCUNSTANCIADO DE OCORRÊNCIA NA OCASIÃO, UMA VEZ QUE O AUTOR NÃO SE FAZIA PRESENTE NO MOMENTO DA FISCALIZAÇÃO.

## MODO DA AÇÃO CRIMINOSA

REALIZAR DESMATE SEM AUTORIZAÇÃO DO ÓRGÃO AMBIENTAL COMPETENTE, DESENVOLVER ATIVIDADE QUE DIFICULTE OU IMPEÇAM A REGENERAÇÃO NATURAL DE FLORESTAS E DEMAIS FORMAS DE VEGETAÇÃO, ATRAVÉS DO CULTIVO DE SEMENTES DE CAPIM EXÓTICO, E DESRESPEITAR A PENALIDADE DE SUSPENSÃO.

## Perícia Técnica

PERÍCIA TÉCNICA COMPARECEU?	PREFIXO DA VIATURA	PLACA DA VIATURA	PERITO (MATRÍCULA - NOME)
NAO	XXXX	XXXX	XXXX - XXXX
MOTIVO DO NÃO COMPARECIMENTO			
NÃO FOI NECESSÁRIO.			

## VIATURAS

## VIATURA 1

TIPO DA VIATURA	ÓRGÃO
PRINCIPAL	POLICIA MILITAR

DESCRIÇÃO/OBSERVAÇÃO  
VIATURA CAMINHONETE -

PLACA	PREFIXO / ÓRGÃO	REGISTRO GERAL	PREFIXO PADRÃO	PROBLEMAS DURANTE O ATENDIMENTO
QMV1113	PM	28132	XXXX	XXXX

## MILITARES/POLICIAIS INTEGRANTES

## MILITAR/POLICIAL INTEGRANTE

NUM VIATURA	MATRÍCULA	CARGO
1		3 SARGENTO

NOME COMPLETO  
JUAN PABLO GARCIA

CORPORAÇÃO  
POLICIA MILITAR

UNIDADE  
1 GP/1 PEL MAMB/10 CIA PM MAMB/BPM MAMB

Hipotecado?  
NÃO

## MILITAR/POLICIAL INTEGRANTE

NUM VIATURA	MATRÍCULA	CARGO
1		CABO

NOME COMPLETO  
SEDRICK HENRIQUE FERREIRA DE OLIVEI

CORPORAÇÃO  
POLICIA MILITAR

UNIDADE  
1 GP/1 PEL MAMB/10 CIA PM MAMB/BPM MAMB

Hipotecado?  
NÃO

## DADOS PARA CONTROLE INTERNO/RELATOR DA OCORRÊNCIA

UNIDADE  
1 GP/1 PEL MAMB/10 CIA PM MAMB/BPM MAMB

MATRÍCULA	NOME COMPLETO
	JUAN PABLO GARCIA

CARGO  
3 SARGENTO

CORPORAÇÃO  
POLICIA MILITAR

ASSINATURA:

RECIBO DA AUTORIDADE A QUE SE DESTINA OU SEU AGENTE / AUXILIAR POLICIAL  
OU RECIBO DO RESPONSÁVEL CIVIL

## DESTINATÁRIO / RECIBO 1

Recebi o "Boletim de Ocorrência" de Número BO XXXX e Número de REDS 2023-013465159-001 para conhecimento e providências, bem como as pessoas, materiais, objetos, animais, substâncias e/ ou documentos que, existindo, estejam descritos ou assinalados neste documento.

DATA	HORA	MATRÍCULA	NOME
XXXX	XXXX	XXXX	XXXX

CARGO  
XXXX




BOLETIM DE OCORRÊNCIA

BO NÚMERO

XXXX

FI. 5/8

ÓRGÃO/UF POLICIA CIVIL / MG	
UNIDADE DELEGACIA DE POLICIA CIVIL/PRESIDENTE OLEGARIO	
PROVIDÊNCIA A SER TOMADA PELA AUTORIDADE XXXX	
ITENS ENTREGUES A ESTE DESTINATÁRIO XXXX	
ASSINATURA	
RECIBO GERADO POR: - JUAN PABLO GARCIA	DATA DE CRIAÇÃO DO RECIBO: 22/03/2023 09:16



## DESTINATÁRIO / RECIBO 2

DATA 22/03/2023	HORA 08:00	MATRÍCULA XXXX	NOME JOSE AGRIPINO DE ANDRADE
ÓRGÃO/UF AUTUADO COMO DEPOSITARIO - AD / MG - MAT. OU PROD. AMBIENTAL 1			
ASSINATURA			
RECIBO GERADO POR: - JUAN PABLO GARCIA	DATA DE CRIAÇÃO DO RECIBO: 22/03/2023 09:16		

## DESTINATÁRIO / RECIBO 3

DATA XXXX	HORA XXXX	MATRÍCULA XXXX	NOME XXXX
CARGO XXXX			
ÓRGÃO/UF INSTITUTO ESTADUAL DE FLORESTA - IEF / MG			
UNIDADE IEF REGIONAL UBERLÂNDIA			
PROVIDÊNCIA A SER TOMADA PELA AUTORIDADE XXXX			
ITENS ENTREGUES A ESTE DESTINATÁRIO XXXX			
ASSINATURA			
RECIBO GERADO POR: - JUAN PABLO GARCIA	DATA DE CRIAÇÃO DO RECIBO: 22/03/2023 09:17		

## ANEXO MEIO AMBIENTE

NOME DO LOCAL FAZENDA SANTOS REIS	BACIA HIDROGRÁFICA RIO SAO FRANCISCO
DESCRIÇÃO DA AÇÃO REPRESSIVA XXX	

## AUTUAÇÕES E PROCEDIMENTOS

## AUTUAÇÃO/PROCEDIMENTO 1

ENVOLVIDO NR. 1	NATUREZA DA AUTUAÇÃO N 32.301 - EXPLORAR, DESMATAR, DESTOCAR, SUPRIMIR,	Nº DO AUTO DE INFRAÇÃO - AI 312434	VALOR DO AUTO DE INFRAÇÃO (R\$) 50.369
Nº DO TERMO DE EMBARGO E INTERDIÇÃO - TEI XXXX	Nº DO TERMO DE APREENSÃO E DEPÓSITO - TAD XXXX	Nº DA GUIA DE RECOLHIMENTO - GR XXXX	VALOR DO ERF (R\$) XXXX
NÚMEROS DOS TERMOS DE DOAÇÃO E SOLTURA - TDS XXXX			
Nº DA NOTIFICAÇÃO - NOT XXXX	NOTIFICAÇÃO PARA DATA XXXX	NOTIFICAÇÃO PARA HORA XXXX	LOCAL PARA COMPARECIMENTO DO NOTIFICADO XXXX

FORMULÁRIOS UTILIZADOS OUTROS SISFAI
--

## AUTUAÇÃO/PROCEDIMENTO 2

ENVOLVIDO NR. 1	NATUREZA DA AUTUAÇÃO N 32.309 - DESENVOLVER ATIVIDADES QUE DIFICULTEM OU	Nº DO AUTO DE INFRAÇÃO - AI 312434	VALOR DO AUTO DE INFRAÇÃO (R\$) 480.520,26
Nº DO TERMO DE EMBARGO E INTERDIÇÃO - TEI XXXX	Nº DO TERMO DE APREENSÃO E DEPÓSITO - TAD XXXX	Nº DA GUIA DE RECOLHIMENTO - GR XXXX	VALOR DO ERF (R\$) XXXX



BOLETIM DE OCORRÊNCIA

BO NÚMERO

XXXX

FI. 6/8

## AUTUAÇÃO/PROCEDIMENTO 2

NÚMEROS DOS TERMOS DE DOAÇÃO E SOLTURA - TDS

XXXX

N° DA NOTIFICAÇÃO - NOT

XXXX

NOTIFICAÇÃO PARA DATA

XXXX

NOTIFICAÇÃO PARA HORA

XXXX

LOCAL PARA COMPARECIMENTO DO NOTIFICADO

XXXX

FORMULÁRIOS UTILIZADOS

OUTROS

DESCRIÇÃO OUTROS

SISFAI

## AUTUAÇÃO/PROCEDIMENTO 3

ENVOLVIDO NR.

1

NATUREZA DA AUTUAÇÃO

N 32.344 e DESRESPEITAR, TOTAL OU PARCIALMENTE, PENALIDADE

N° DO AUTO DE INFRAÇÃO - AI

312434

VALOR DO AUTO DE INFRAÇÃO (R\$)

385.322,85

N° DO TERMO DE EMBARGO E INTERDIÇÃO - TEI

XXXX

N° DO TERMO DE APREENSÃO E DEPÓSITO - TAD

XXXX

N° DA GUIA DE RECOLHIMENTO - GR

XXXX

VALOR DO ERF (R\$)

XXXX

NÚMEROS DOS TERMOS DE DOAÇÃO E SOLTURA - TDS

XXXX

N° DA NOTIFICAÇÃO - NOT

XXXX

NOTIFICAÇÃO PARA DATA

XXXX

NOTIFICAÇÃO PARA HORA

XXXX

LOCAL PARA COMPARECIMENTO DO NOTIFICADO

XXXX

FORMULÁRIOS UTILIZADOS

OUTROS

DESCRIÇÃO OUTROS

SISFAI

## MATERIAIS / PRODUTOS

## MATERIAL 1

ENVOLVIDO NR.

1

SITUAÇÃO

APREENDIDO

QUANTIDADE

290.45

UNIDADE P / V

METRO CUBICO

OBJETO

LENHA

INFORMAÇÕES COMPLEMENTARES

LENHA NATIVA



FOTOS DE MEIO AMBIENTE

FOTO MEIO AMBIENTE 1

FL. 09





FOTO MEIO AMBIENTE 1





FOTO MEIO AMBIENTE 1



\*\*\*\*\* FIM DOS ANEXOS: O RESTANTE DA PÁGINA DEVE SER INUTILIZADO. \*\*\*\*\*

\*\*\*\*\* FIM DO REGISTRO: O RESTANTE DA PÁGINA DEVE SER INUTILIZADO. \*\*\*\*\*