



UNIDADE RESPONSÁVEL PELO REGISTRO 3 GP/1 PEL MAMB/16 CIA PM MAMB/BPM MAMB		MUNICÍPIO BURITIS
UNIDADE DE ÁREA RESPONSÁVEL UNIDADE MILITAR: 1 PEL/64 CIA PM/28 BPM/16 RPM UNIDADE POLICIAL: DELEGACIA DE POLICIA CIVIL/BURITIS		
DATA DO REGISTRO 28/08/2018 14:08	DESTINATÁRIO DELEGACIA DE POLICIA CIVIL/BURITIS	

ORIGEM DA COMUNICAÇÃO

COMO FOI SOLICITADO O ATENDIMENTO DA OCORRÊNCIA DEPAROU COM A OCORRENCIA (INICIATIVA)	DATA DA COMUNICAÇÃO 28/08/2018	HORA DA COMUNICAÇÃO 10:40
--	-----------------------------------	------------------------------


DADOS DA OCORRÊNCIA / ATIVIDADE

PROVÁVEL DESCRIÇÃO DA OCORRÊNCIA PRINCIPAL N32301 - EXPLORA FLORESTA VEG ESPECIES AREA COMUNS S/AUT				
ALVO DO EVENTO FAZENDA			TENTADO / CONSUMADO CONSUMADO	
DATA/HORA DO FATO 28/08/2018 10:40	DATA/HORA DO INÍCIO DO ATENDIMENTO NO LOCAL 28/08/2018 10:40	DATA/HORA FINAL DO ATENDIMENTO 28/08/2018 15:13	DATA/HORA FINAL DO PREENCHIMENTO 28/08/2018 15:13	
DESCRIÇÃO DO LUGAR FAZENDA		COMPL DE LOCAL MEDIATO FAZENDA		
LOCAL (AV., RUA, ETC) FAZENDA SAO DOMINGOS				
NÚMERO S/N	KM XXXX	COMPLEMENTO XXXX	BAIRRO / VILA XXXX	CEP XXXX
MUNICÍPIO BURITIS	UF MG	PAÍS BRASIL		
PONTO DE REFERÊNCIA FAZENDA PROGRESSO/PINDUCA			LATITUDE -15º 33' 49,0"	LONGITUDE -46º 16' 41,99"
TIPO VIA XXXX				

QUALIFICAÇÃO DOS ENVOLVIDOS

ENVOLVIDO 1

SEXO MASCULINO	TIPO ENVOLVIMENTO AUTOR	TIPO DE PESSOA FISICA	COD. NATUREZA N32301	TENTADO / CONSUMADO CONSUMADO
DESCRIÇÃO NATUREZA EXPLORA FLORESTA VEG ESPECIES AREA COMUNS S/AUT				
NOME COMPLETO RIGOBERT LUCHT				
NACIONALIDADE BRASILEIRA	DATA NASCIMENTO 07/10/1946	NATURALIDADE / UF JOACABA / SC		
IDADE APARENTE 71	GRAU DA LESÃO SEM LESOES APARENTES	ESTADO CIVIL ESTADO CIVIL - NAO DECLARADO		
ORIENTAÇÃO SEXUAL IGNORADO	IDENTIDADE DE GÊNERO NAO SE APLICA			
CUTIS BRANCA	OCUPAÇÃO ATUAL AGRICULTOR			
MÃE ALZIRA WUNDERLICH				
PAI FRITZ LUCHT				
TIPO DO DOCUMENTO DE IDENTIFICAÇÃO CARTEIRA DE IDENTIDADE CIVIL				
NÚMERO DOCUMENTO IDENTIDADE 1623983	ÓRGÃO EXPEDIDOR SESP - SECRETARIA ESTADO DA SEGURANCA PUBLICA	UF MG	CPF / CNPJ 74034030887	
ESCOLARIDADE SUPERIOR COMPLETO				
ENDEREÇO (AV., RUA, ETC) RUA TRINTA E UM DE MARCO		NÚMERO 364	KM XXXXX	COMPLEMENTO XXXX
BAIRRO CENTRO	MUNICÍPIO BURITIS			UF MG
PAÍS BRASIL	CEP XXXX	TELEFONE RESIDENCIAL/CELULAR XXXX		TELEFONE COMERCIAL/CELULAR (61) 9970-9288
PESO ESTIMADO XXXX	ALTURA ESTIMADA XXXX	CALVÍGIE ? XXXX	CABELO XXXX	COR CABELO XXXX
COR OLHOS XXXX	ESTRABISMO ? XXXX	DEFICIÊNCIA FÍSICA XXXX		
AMPUTAÇÃO XXXX				
ATITUDES/SINAIS DE EMBRIAGUEZ XXXX / XXXX				
SINAIS DE SUBSTÂNCIAS TÓXICAS ? XXXX		SOFRIMENTO MENTAL XXXX		





BOLETIM DE OCORRÊNCIA

BO NÚMERO

M2761-2018-0000596

FI. 2/7

ENVOLVIDO 1

DEFICIÊNCIA AUDIOVISUAL	XXXX
CICATRIZ	XXXX
DEFORMIDADE	XXXX
LOCAL / TIPO TATUAGEM	XXXX
LOCAL / TIPO ACESSÓRIO	XXXX
INFORMAÇÕES COMPLEMENTARES	XXXX
PRISÃO / APREENSÃO	SEM PRISAO
HOUVE USO DE ALGEMAS / IMOBILIZAÇÃO DE ENVOLVIDOS ?	NÃO

ENVOLVIDO 2


SEXO	MASCULINO	TIPO ENVOLVIMENTO	TESTEMUNHA QUE PRESENCIOU OS FATOS	TIPO DE PESSOA	FISICA	COD. NATUREZA	N32301	TENTADO / CONSUMADO	CONSUMADO	
DESCRIÇÃO NATUREZA	EXPLORA FLORESTA VEG ESPECIES AREA COMUNS S/AUT									
NOME COMPLETO	GILSON ANTONIO ROSA									
NACIONALIDADE	BRASILEIRA	DATA NASCIMENTO	11/07/1966	NATURALIDADE / UF	PATOS DE MINAS / MG					
IDADE APARENTE	52	ESTADO CIVIL	CASADO							
ORIENTAÇÃO SEXUAL	IGNORADO	IDENTIDADE DE GÊNERO	NAO SE APLICA							
CUTIS	BRANCA	OCUPAÇÃO ATUAL	POLICIAL MILITAR							
MÃE	RITA FERREIRA ROSA									
PAI	MARIO ZACARIAS ROSA									
TIPO DO DOCUMENTO DE IDENTIFICAÇÃO	CARTEIRA DE IDENTIDADE CIVIL									
NÚMERO DOCUMENTO IDENTIDADE	4117657	ÓRGÃO EXPEDIDOR	SESP - SECRETARIA ESTADO DA SEGURANCA PUBLICA			UF	MG	CPF / CNPJ	XXXX	
ESCOLARIDADE	ENSINO MEDIO COMPLETO (2ª GRAU)									
ENDEREÇO (AV., RUA, ETC)	AVENIDA CENTRAL			NÚMERO	508	KM	XXXXX	COMPLEMENTO	XXXX	
BAIRRO	CENTRO	MUNICÍPIO	BURITIS						UF	MG
PAÍS	BRASIL			CEP	XXXX		TELEFONE RESIDENCIAL/ CELULAR	XXXX		
MILITAR / POLICIAL	MILITAR	MATRICULA	1178276	EM SERVIÇO ?	SIM		CARGO	3 SARGENTO		
UF	MG									
ÓRGÃO DE LOTAÇÃO	POLICIA MILITAR									
CIDADE	(M2761) 3 GP/1 PEL MAMB/16 CIA PM MAMB/BPM MAMB									

HISTÓRICO DA OCORRÊNCIA / ATIVIDADE

CONFORME FISCALIZAÇÃO REALIZADA NA PROPRIEDADE DO SR RIGOBERT LUCHT, FAZ. SÃO DOMINGOS, QUANTO A INTERVENÇÃO EM ÁREA COMUM ATRAVÉS DE SUPRESSÃO DE VEGETAÇÃO NATIVA, NO LOCAL FOI CONSTATADO A SUPRESSÃO DE VEGETAÇÃO RASTEIRA EM UMA ÁREA DE 10;99;92 HECTARES, ATRAVÉS DE TRATOR COM GRADE DE ARADO. EM CONTATO COM ESTE INDAGANDO SE POSSUI DOCUMENTO DE AUTORIZAÇÃO PARA INTERVENÇÃO AMBIENTAL (DAIA) JUNTO AO ÓRGÃO COMPETENTE, ESTE RELATOU QUE NÃO POSSUI. DIANTE DO EXPOSTO O SR RIGOBERT LUCHT FOI AUTUADO ADMINISTRATIVAMENTE, SENDO LAVRADO O AUTO DE INFRAÇÃO POR SUPRIMIR VEGETAÇÃO NATIVA RASTEIRA EM UMA ÁREA DE 10;99;92 HECTARES SEM RENDIMENTO LENHOSO E SUSPENSA A ATIVIDADE DE SUPRESSÃO NO LOCAL DA INFRAÇÃO CONFORME TERMO DE SUSPENSÃO E AUTO DE INFRAÇÃO 028078/2018.
15°09'46.4''
46°36'31.4''

CHECK-LIST ATIVIDADES DA FLORA

1.2.1 EXISTE INTERVENÇÃO/USO DE RECURSOS HÍDRICOS?
() SIM (CARACTERIZAR CHECK-LIST RECURSOS HÍDRICOS)
(X) NÃO





HISTÓRICO DA OCORRÊNCIA / ATIVIDADE

1.3 O EMPREENDIMENTO JÁ FOI OBJETO DE FISCALIZAÇÃO ANTERIOR?
 () SIM
 () NÃO
 (X) NÃO FOI POSSÍVEL VERIFICAR

2.4 A PROPRIEDADE POSSUI REGULARIZAÇÃO DE RESERVA LEGAL (TERMO DE COMPROMISSO DE AVERBAÇÃO OU AVERBAÇÃO EM REGISTRO)?
 () SIM
 () NÃO
 (X) NÃO FOI POSSÍVEL VERIFICAR

4. BIOMA
 4.1 QUAL É O BIOMA? (MAPA DO IBGE E/OU LEI FEDERAL Nº 11.428/06)
 () MATA ATLÂNTICA
 (X) CERRADO

5. INTERVENÇÃO AMBIENTAL.
 5.1 HOUVE APENAS SUPRESSÃO DE APENAS ÁRVORES ISOLADAS? () SIM (X) NÃO
 5.1.1 TRATA-SE DE ESPÉCIE ARBÓREA AMEAÇADA DE EXTINÇÃO, IMUNES DE CORTE, DE CORTE RESTRITO OU OBJETO DE ESPECIAL PROTEÇÃO? () SIM (X) NÃO
 5.1.2 TRATA-SE DE ESPÉCIE ARBÓREA COMUM? () SIM (X) NÃO
 5.1.2.1 CITAR QUANTIDADE: ()
 5.2 HOUVE SUPRESSÃO DE VEGETAÇÃO? (X) SIM () NÃO
 5.2.1.2 CERRADO
 5.2.1.2.1 TIPO
 (X) CAMPO
 () CAMPO CERRADO
 () CERRADO STRICTO SENSU
 () CERRADÃO
 () VEREDA DE ENCOSTA
 () VEREDA DE SUPERFÍCIE APLAINADA
 () VEREDA VÁRZEA

ÁREA (HECTARES): 10;99;92

5.3 HOUVE INTERVENÇÃO EM ÁREA DE PRESERVAÇÃO PERMANENTE? () SIM (X) NÃO
 5.3.1 INDICAR A QUANTIDADE DE APP POR TIPO:
 5.3.2.1 CITAR:
 5.4 HOUVE RENDIMENTO LENHOSO? () SIM (X) NÃO
 5.4.1 É POSSÍVEL MENSURAR O RENDIMENTO LENHOSO? () SIM (X) NÃO (IR PARA ITEM 5.4.2)
 5.4.1.1 QUAL?
 5.5 A ÁREA ONDE HOUVE A INTERVENÇÃO APRESENTA INDÍCIOS DE PROCESSOS EROSIVOS? (X) SIM () NÃO

Perícia Técnica

PERÍCIA TÉCNICA COMPARECEU?	PREFIXO DA VIATURA	PLACA DA VIATURA	PERITO (MATRÍCULA - NOME)
NAO	XXX	XXX	XXXX - XXXX
MOTIVO DO NÃO COMPARECIMENTO			
XXXX			

VIATURAS


VIATURA 1

TIPO DA VIATURA PRINCIPAL	ÓRGÃO			
CAMIONETA -	POLICIA MILITAR			
PLACA	PREFIXO / ÓRGÃO	REGISTRO GERAL	PREFIXO PADRÃO	PROBLEMAS DURANTE O ATENDIMENTO
HNH1933	PM	19411	19411	XXXX

MILITARES/POLICIAIS INTEGRANTES

MILITAR/POLICIAL INTEGRANTE

NUM VIATURA	MATRÍCULA	CARGO
1	1178276	3 SARGENTO
NOME COMPLETO		
GILSON ANTONIO ROSA		





MILITAR/POLICIAL INTEGRANTE

CORPORAÇÃO
POLICIA MILITAR
UNIDADE
3 GP/1 PEL MAMB/16 CIA PM MAMB/BPM MAMB Hipotecado?
NÃO

MILITAR/POLICIAL INTEGRANTE

NUM VIATURA 1 MATRÍCULA 1406735 CARGO CABO
NOME COMPLETO
ANDRE CORCINO DA R JUNIOR
CORPORAÇÃO
POLICIA MILITAR
UNIDADE
3 GP/1 PEL MAMB/16 CIA PM MAMB/BPM MAMB Hipotecado?
NÃO

DADOS PARA CONTROLE INTERNO/RELATOR DA Ocorrência

UNIDADE
3 GP/1 PEL MAMB/16 CIA PM MAMB/BPM MAMB
MATRÍCULA 1406735 NOME COMPLETO ANDRE CORCINO DA R JUNIOR
CARGO CABO
CORPORAÇÃO
POLICIA MILITAR
ASSINATURA:

RECIBO DA AUTORIDADE A QUE SE DESTINA OU SEU AGENTE / AUXILIAR POLICIAL OU RECIBO DO RESPONSÁVEL CIVIL

DESTINATÁRIO / RECIBO 1

Recebi o "Boletim de Ocorrência" de Número BO M2761-2018-0000596 e Número de REDS 2018-038374667-001 para conhecimento e providências, bem como as pessoas, materiais, objetos, animais, substâncias e/ ou documentos que, existindo, estejam descritos ou assinalados neste documento.

DATA XXXX HORA XXXX MATRÍCULA XXXX NOME XXXX
CARGO XXXX
ÓRGÃO/UF
POLICIA CIVIL / MG
UNIDADE
DELEGACIA DE POLICIA CIVIL/BURITIS
PROVIDENCIA A SER TOMADA PELA AUTORIDADE
XXXX
TENS ENTREGUES A ESTE DESTINATÁRIO
XXXX
ASSINATURA

RECIBO GERADO POR: PM1406735 - ANDRE CORCINO DA R JUNIOR DATA DE CRIAÇÃO DO RECIBO: 28/08/2018 14:43


ANEXO MEIO AMBIENTE

NOME DO LOCAL FAZENDA SÃO DOMINGOS BACIA HIDROGRÁFICA RIO SAO FRANCISCO
DESCRIÇÃO DA AÇÃO REPRESSIVA
XXXX

AUTUAÇÕES E PROCEDIMENTOS

AUTUAÇÃO/PROCEDIMENTO 1

ENVOLVIDO NR. 1	NATUREZA DA AUTUAÇÃO EXPLORA FLORESTA VEG ESPECIES AREA COMUNS S/AUT	Nº DO AUTO DE INFRAÇÃO - AI 028078	VALOR DO AUTO DE INFRAÇÃO (R\$) 17.882,7
Nº DO TERMO DE EMBARGO E INTERDIÇÃO - TEI 028078	Nº DO TERMO DE APREENSÃO E DEPÓSITO - TAD XXXX	Nº DA GUIA DE RECOLHIMENTO - GR XXXX	VALOR DO ERF (R\$) XXXX
NÚMEROS DOS TERMOS DE DOAÇÃO E SOLTURA - TDS XXXX			
Nº DA NOTIFICAÇÃO - NOT XXXX	NOTIFICAÇÃO PARA DATA XXXX	NOTIFICAÇÃO PARA HORA XXXX	LOCAL PARA COMPARECIMENTO DO NOTIFICADO XXXX
FORMULÁRIOS UTILIZADOS SEMAD - IEF			






SISTEMA INTEGRADO DE DEFESA SOCIAL - POLICIA MILITAR		Nº 2018-038374667-001
--	--	-----------------------

BOLETIM DE Ocorrência	BO NÚMERO	M2761-2018-0000596	FI. 5/7
-----------------------	-----------	--------------------	---------

AUTUAÇÃO/PROCEDIMENTO 1	
-------------------------	--

DESCRIÇÃO OUTROS XXXX



[Handwritten signature]



SISTEMA INTEGRADO DE DEFESA SOCIAL - POLICIA MILITAR Nº 2018-038374667-001


BOLETIM DE OCORRÊNCIA BO NÚMERO M2761-2018-0000596 FI. 6/7

FOTOS DE MEIO AMBIENTE

FOTO MEIO AMBIENTE 1



FOTO MEIO AMBIENTE 1








FOTO MEIO AMBIENTE 1



***** FIM DOS ANEXOS: O RESTANTE DA PÁGINA DEVE SER INUTILIZADO. *****

***** FIM DO REGISTRO: O RESTANTE DA PÁGINA DEVE SER INUTILIZADO. *****

1000
1000
1000