



GOVERNO DO ESTADO DE MINAS GERAIS
SECRETARIA DE ESTADO DE MEIO AMBIENTE E DESENVOLVIMENTO SUSTENTÁVEL
SISTEMA ESTADUAL DE MEIO AMBIENTE - SISEMA
Conselho Estadual de Política Ambiental - COPAM
Conselho Estadual de Recursos Hídricos - CERH

Pag.: 4



1. AUTO DE FISCALIZAÇÃO: Nº 25758 /2018 Folha 1/3

2. AGENDAS: 01 [] FEAM 02 [] IEF 03 [] IGAM Hora: 11:30 Dia: 13 Mês: 07 Ano: 2018

3. Motivação: [] Denúncia [] Ministério Público [] Poder Judiciário [x] Operações Especiais do CCEM [] SUPRAM [] COPAM/CRH [] Rotina
NOB 002

4. Finalidade
 FEAM: [] Condicionantes [x] Licenciamento [] AAF [] Emergência Ambiental [] Acompanhamento de projeto [] Outros
 IEF: [] Fauna [] Pesca [] DAIA [] Reserva Legal [] DCC [] APP [] Danos em áreas protegidas [] Outros
 IGAM: [x] Outorga [] Outros

5. Fiscalização
 01. Atividade: Aquoso sintético 02. Código: 03. Classe: 04. Porte:
 05. Processo nº: 06. Órgão: 07. [] Não possui processo
 08. [] Nome do Fiscalizado: Paulo Selo Junior e Outros 09. [x] CPF: 480.191.276-15 10. [] CNPJ:
 11. RG: 12. CNH-UF: 13. [] RGP [] Tit. Eleitoral
 14. Placa do veículo - UF: 15. RENAVAL: 16. Nº e tipo do documento ambiental:
 17. Nome Fantasia (Pessoa Jurídica): 18. Inscrição Estadual - UF:
 19. Endereço do Fiscalizado - Correspondência: Rua, Avenida, Rodovia: BR 354 20. Nº. / KM: km 278 21. Complemento:
 22. Bairro/Logradouro: 2. Rural 22. Município: Carmo do Paranaíba 24. UF: MG
 25. CEP: 313.8140-000 26. Cx Postal: 35 27. Fone: () | | | | | | | | 28. E-mail:

6. Local da Fiscalização
 01. Endereço: Rua, Avenida, Rodovia, Fazenda, etc.: Fazenda Santa Luzia
 02. Nº. / KM: 03. Complemento: 04. Bairro/Logradouro/Distrito/Localidade:
 05. Município: Baquaraíba 06. CEP: 38.741-010 07. Fone: () | | | | | | | |
 08. Referência do local: Aruda Baquaraíba/Pilar a 12km para se a direita (próximo a Galvani)

Geográficas	DATUM	Latitude			Longitude		
	[] SAD 69 [] Córrego Alegre	Grav	Minuto	Segundo	Grav	Minuto	Segundo
Planas UTM	FUSO	X=			Y=		
	22 23 24	(6 dígitos)			(7 dígitos)		



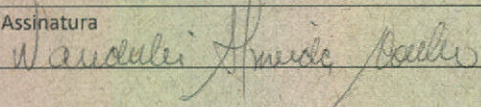

07. 01. Assinatura do Agente Fiscalizador: Narcelys Almeida Coelho 02. Assinatura do Fiscalizado: Enriado J. Louco

Durante "Operação Ordinária de Fiscalização DFISC NOR 002 - Fragmentação de Licenciamento e Usos de Recursos Hídricos I", com apoio do Sargento Idivone e Cabo Augusto da 10ª Cia de Polícia Militar de Meio Ambiente, realizamos fiscalização na Fazenda Santa Luzia, no Município de Lagamar, na data de 10/07/2018, onde se constatou e/ou informou-se:


- A propriedade possui 1044,9094 hectares de área total, sendo 336 hectares de café irrigados, 242 de culturas anuais sob pivôs e cerca de 270 hectares de culturas anuais de sequeiro, conforme informação prestada no local, totalizando 848 hectares de cultivo.
- Foi apresentado a AAF nº 465/2015, válida até 03/02/2019, no entanto o empreendimento é classificado pela DN 218/2017, código G-01-03-1, como Porte Médio, portanto, enquadrado como Classe 3, passível de licenciamento modalidade LAS-RAS.
- A captação para irrigação é executada no Rio Paranaíba, no ponto de coordenadas WGS 84 S18°16'48,2"/W46°53'16,5", atividade de domínio da União e possui autorização da ANA.
- No ponto de coordenadas WGS 84 S18°15'58,7"/W46°53'07,1" foi construído um poço escavado, com cercamento de alvenaria e cobertura de telhas, em uma área de solo hidromórfico (vereda), ou seja, em APP. A água é utilizada para consumo humano e uso agrícola (lavagem de máquinas e equipamentos e pulverizações) sendo necessária, em várias épocas do ano, captação superior a 10 m³ por dia, portanto passível de outorga. Foi apresentado o Cadastro 2662/2015, vencido em 03/02/2018. Pelas imagens de satélite, constatou-se que a construção deu-se antes do ano de 2010 não sendo possível, pelas imagens, inferir data de intervenção, segundo o gerente a construção é bastante antiga.
- No ponto de coordenadas WGS 84 S18°16'00,5"/W46°53'03,6" foi construído um poço escavado, com cercamento de tela, em uma área de solo hidromórfico (vereda) ou seja em APP. A captação estava desativada, no ato da fiscalização. Foi apresentado o Cadastro 2661/2015, vencida em 03/02/2018. Pelas imagens de satélite, constatou-se que a construção deu-se antes do ano de 2010 não sendo possível, pelas imagens, inferir data de intervenção, segundo o gerente a construção é bastante antiga.
- No ponto de coordenadas WGS 84 S18°16'28,8"/W46°53'02,8", onde foi implantada lavoura, com instalação de pivô central, constatou-se, por meio de comparação de imagens de satélite fornecida pelo software Google Earth, e pelo monitoramento contínuo da SEFIS, que houve supressão de vegetação nativa de cerrado, em uma área de 94,8 hectares, com rendimento estimado em 30,67 m³/ha, conforme o Código 301, do Anexo III, do decreto 47.383/2018, resultando em 2907,51 m³ de lenha, que não se encontrava no local da supressão. Na fiscalização de campo não foi detectada outra supressão recente e não foi apresentada a devida autorização para supressão. Em pesquisa nos sistemas de informação ambiental da SEMAD, não foi encontrado qualquer processo de solicitação e/ou autorização para supressão de vegetação nativa nesta propriedade, nem mesmo no nome dos antigos proprietários.

8. Relatório Sucinto

9. Assinaturas

01. Servidor (Nome legível) Wanderlei Almeida Coelho	MASP 1146927-7	Assinatura 
Orgão <input checked="" type="checkbox"/> SEMAD <input type="checkbox"/> FEAM <input type="checkbox"/> IEF <input type="checkbox"/> IGAM		
02. Servidor (Nome legível) João Felipe de Sousa Amâncio	MASP 1365707-7	Assinatura 
Orgão <input checked="" type="checkbox"/> SEMAD <input type="checkbox"/> FEAM <input type="checkbox"/> IEF <input type="checkbox"/> IGAM		
03. Servidor (Nome legível)	MASP	Assinatura
Orgão <input type="checkbox"/> SEMAD <input type="checkbox"/> FEAM <input type="checkbox"/> IEF <input type="checkbox"/> IGAM		
Recebi a 1ª via deste Auto de Fiscalização		
04. Fiscalizado / Representante do Fiscalizado (Nome legível) Paulo Veloso Junior e Outros	Função / Vínculo com o Empreendimento Proprietários	
Assinatura: Enviado pelo correio.		

8. Relatório Sucinto



Imagens de satélites, apuradas pela equipe de geoprocessamento da SEFIS, com indicação da área de supressão de vegetação.

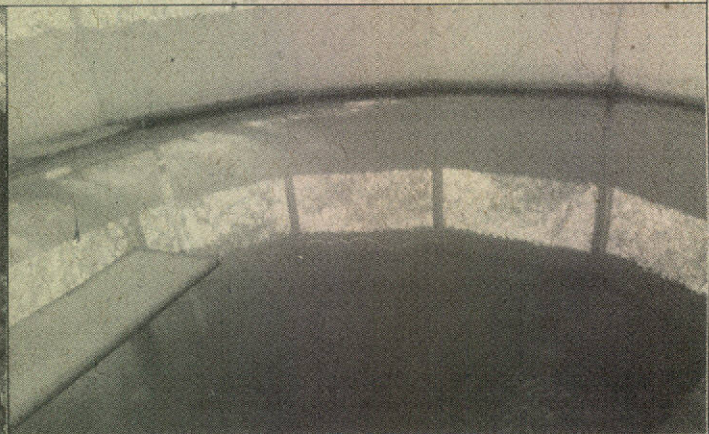


Imagem de satélite, fornecida pelo Google Earth, do ano de 2010.

Foto 01: Vista parcial de um poço escavado em solo hidromórfico, utilizado para consumo humano e uso agrícola.

9. Assinaturas	01. Servidor (Nome legível) Wanderlei Almeida Coelho	MA SP 1146927-7	Assinatura <i>Wanderlei Almeida Coelho</i>
	Orgão <input checked="" type="checkbox"/> SEMAD <input type="checkbox"/> FEAM <input type="checkbox"/> IEF <input type="checkbox"/> IGAM		
	02. Servidor (Nome legível) João Felipe de Sousa Amâncio	MA SP 1365707-7	Assinatura <i>João Felipe de Sousa Amâncio</i>
	Orgão <input checked="" type="checkbox"/> SEMAD <input type="checkbox"/> FEAM <input type="checkbox"/> IEF <input type="checkbox"/> IGAM		
	03. Servidor (Nome legível)	MA SP	Assinatura
	Orgão <input type="checkbox"/> SEMAD <input type="checkbox"/> FEAM <input type="checkbox"/> IEF <input type="checkbox"/> IGAM		
	Recebi a 1ª via deste Auto de Fiscalização		
	04. Fiscalizado / Representante do Fiscalizado (Nome legível) Paulo Veloso Junior e Outros	Função / Vínculo com o Empreendimento Proprietários	
	Assinatura: Enviado pelo correio.		

