



Sisema

Sistema Estadual de Meio Ambiente
e Recursos Hídricos

Expedição Nadando com o Theo pelo Rio das Velhas

SUBSECRETARIA DE CONTROLE E FISCALIZAÇÃO AMBIENTAL INTEGRADA – SUCFIS
SUPERINTENDÊNCIA DE FISCALIZAÇÃO AMBIENTAL INTEGRADA – SUFAI
Diretoria de Estratégia em Fiscalização – DEFIS



Conforme estabelecido no Decreto 45.824 de 20 de dezembro de 2011, está entre as competências da Subsecretaria de Controle e Fiscalização Ambiental Integrada – SUCFIS:

“promover ações educativas relativas à ação fiscal”.





Breve Histórico

1. Oficina de pesca Mirim – Aquário de Peixes do rio São Francisco - Zoológico BH
2. Navegando com o Theo pelo Velho Chico;
 - Realizado em 2010;
 - Abrangendo 11 cidades ribeirinhas ao rio São Francisco;
 - Ações educativas e de mobilização social, com o objetivo de comunicar e sensibilizar, por meio do lúdico, sobre a prática ambientalmente correta da pesca amadora em Minas;
 - Alcance: 5.000 crianças de escolas públicas





Expedição
Nadando
com o
Theo pelo
Rio das Velhas

Programa Itinerante de **Educação Ambiental** pela **revitalização** da
Bacia Hidrográfica do **Rio das Velhas**.

Apresentações em

36

LOCALIDADES





Objetivo Geral

Promover ações educativas para mudanças de valores, comportamentos e atitudes na população da Bacia Hidrográfica do Rio das Velhas, envolvendo os diversos atores, difundindo informações específicas sobre a prática da pesca responsável, gestão correta de resíduos e efluentes e uso adequado de agrotóxicos, além da sensibilização para conservação e proteção das áreas de preservação permanente do entorno desta bacia.



Pré Expedição

- Visita aos 36 municípios pré-definidos
- Objetivo: articular com os diversos atores locais o planejamento e a divulgação do evento
- Assinatura de Termo de Cooperação Técnica
- Critério para escolha das escolas: municipal e estadual



Ouro Preto

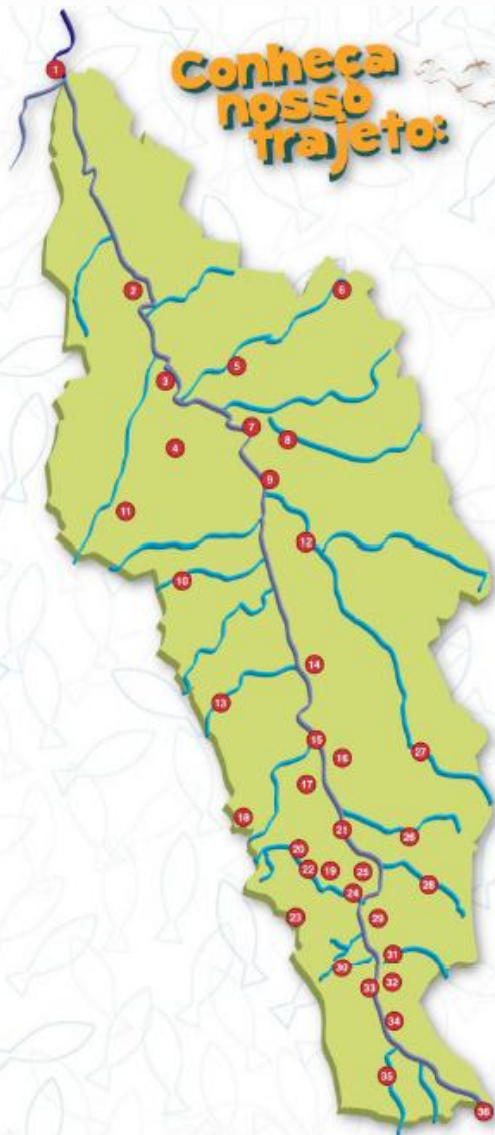
A Expedição



- Ação itinerante executada como expedição;
- É um Projeto Estratégico – Meta 2014;
- Apresenta o “Programa Velhas Vivo”:
 - ✓ Ensino fundamental – 1º ciclo (manha) – Aprendendo com o Theo
 - ✓ Ensino fundamental – 2º ciclo (tarde) – Fala peixe
 - ✓ Os conteúdos são repassados por meio de: Jogos, vídeos, encenações teatrais com o Grupo Trampolim
 - ✓ Comunidade (noite) - Cantoria de Rio e Sertão – Educação ambiental e música regional – com participação do Sr. Olegário(Grupo trampolim) e Rubinho do Vale
- Ações desenvolvidas em dia útil ;
- Em duas etapas: maio e junho / agosto e setembro.



Conheça nosso trajeto:



1ª etapa:

1	Barra do Guaicuí	13/05
2	Lassance	15/05
3	Beltrão	17/05
4	Corinto	20/05
5	Augusto de Lima	22/05
6	Curimatai	24/05
7	Santo Hipólito	27/05
8	Monjolos	29/05
9	Senhora da Glória	31/05
10	Curvelo	03/06
11	Morro da Garça	05/06
12	Presidente Juscelino	07/06
13	Cordisburgo	10/06
14	Santana do Pirapama	12/06
15	Jequitibá	14/06
16	Baldim	17/06
17	Funilândia	19/06
18	Sete Lagoas	21/06

2ª etapa:

19	Confins	05/08
20	Matozinhos	07/08
21	Quinta do Sumidouro	09/08
22	Pedro Leopoldo	12/08
23	Ribeirão das Neves	14/08
24	Vespasiano	16/08
25	Lagoa Santa	19/08
26	Jaboticatubas	21/08
27	Serra do Cipó	23/08
28	Taquaraçu de Minas	26/08
29	Santa Luzia	28/08
30	Belo Horizonte	30/08
31	Sabará	02/09
32	Raposos	04/09
33	Honório Bicalho	06/09
34	Rio Acima	09/09
35	Itabirito	11/09
36	Ouro Preto	13/09

Sisema

Sistema Estadual de Meio Ambiente
e Recursos Hídricos



Estrutura Física e Pedagógica



A Expedição

Unidade Móvel de Educação Ambiental

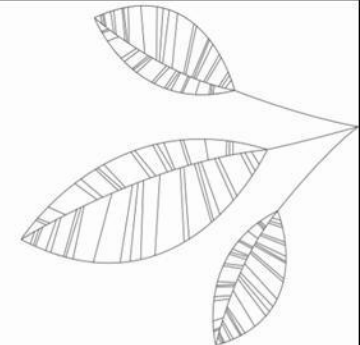




Sisema

Sistema Estadual de Meio Ambiente
e Recursos Hídricos

Banners



Meta 2014
Revitalização da Bacia do Rio das Velhas

Objetivos da Meta 2014 para a revitalização da Bacia Hidrográfica do Rio das Velhas:

- Recuperação da região mais degradada da bacia do Rio das Velhas.**
- Preservação e conservação das principais reservas biológicas naturais da bacia.**
- Envolvimento e integração de todos os setores.**

GOVERNO DE MINAS
MEIO AMBIENTE E DESENVOLVIMENTO SUSTENTÁVEL

Saiba mais sobre a Bacia Hidrográfica do Rio das Velhas

Extensão do Rio das Velhas	801 km
Área de extensão	29.173 km ²
Abrangência de municípios	51
População	4,4 milhões

Principal sub-bacia:
Cipó / Paraúna, cuja diversidade biológica é de extrema relevância para a preservação natural da bacia.

meta2014.meioambiente.mg.gov.br

Meta 2014
GOVERNO DE MINAS
MEIO AMBIENTE E DESENVOLVIMENTO SUSTENTÁVEL

A Bacia Hidrográfica do Rio das Velhas

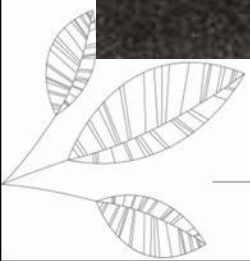
Minas Gerais e as Bacias do Rio São Francisco e Rio das Velhas

51 Municípios

Meta 2014
GOVERNO DE MINAS
MEIO AMBIENTE E DESENVOLVIMENTO SUSTENTÁVEL




Kits distribuídos





Cidades visitadas – 1ª etapa

- Barra do Guaicui, Lassance, Beltrão, Corinto, Augusto de Lima, Vila de Curumataí, Santo Hipólito, Monjolos, Senhora da Glória, Curvelo, Morro da Garça, Presidente Juscelino, Cordisburgo, Santana do Pirapama, Jequitibá, Baldim, Funilândia, Sete Lagoas



Cidades visitadas – 2ª etapa

- Confins, Matozinhos, Quinta do Sumidouro, Pedro Leopoldo, Vespasiano, Santana do Riacho, Lagoa Santa, Jaboticatubas, Serra do Cipó, Taquaraçu de Minas, Santa Luzia, Belo Horizonte, Sabará, Raposos, Honório Bicalho, Rio Acima, Itabirito, Ouro Preto.

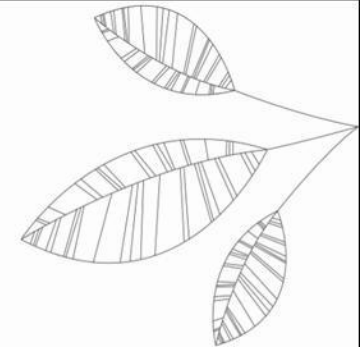


3ª Etapa: 2014

- Em 2014, Theo, o Peixinho Legal percorreu mais 05 localidades, **totalizando 41 municípios percorridos**:
 - Contagem
 - São José da Lapa
 - Caeté
 - Nova União
 - Cidade Administrativa do Governo de Minas Gerais (encerramento).



Resultados



- Três eventos em cada cidade: manhã, tarde e noite
- Média de público: 300 pessoas por evento
- Total de público: 35.000 aproximadamente
- Área de Extensão: 30.033 km² percorridos
- 84 dias de viagem com eventos nas segundas, quartas e sextas-feiras
- 118 eventos realizados
- 34.000 kits distribuídos para alunos contendo: 1 jogo de tabuleiro, 1 almanaque, 1 folder, 1 adesivo, 1 ima de geladeira, 1 suco, 1 bolinho Bauducco
- 5.800 camisas distribuídas
- 34.700 bonés aproximadamente distribuídos



Jequitibá



Funilândia



Resultados:

Conteúdo on-line

- 36 notícias produzidas no site
 - 60 vídeos publicados
 - 7.000 fotos publicadas
 - 250 posts de facebook
 - 60 matérias em áudio
 - 2.300 adesões ao facebook
-
- Finalista na V edição do Premio Hugo Werneck de Sustentabilidade & Amor à Natureza, realizado pela revista Ecológico



Evento Noite



Evento dia



V Prêmio
**HUGO
WERNECK**
de Sustentabilidade
& Amor à Natureza

Sisema



Próximos passos:

Aprendendo com o Theo e Levando Vida

Foco: Escassez Hídrica

Local: Comunidades do entorno dos reservatórios:

Rio Manso e Serra Azul, Samambaia e Entre Ribeiros



Programa Itinerante de Educação Ambiental pela revitalização da Bacia Hidrográfica do Rio das Velhas

Meta 2014



Revitalização da Bacia do Rio das Velhas

Expedição

Nadando

com o

Theo pelo

Rio das Velhas



MEIO AMBIENTE
E DESENVOLVIMENTO
SUSTENTÁVEL



Equipe: SEMAD E TANTO DESIGN



Obrigada.

Equipe de Educação Ambiental SUCFIS/DEFIS

Luisa de Marilac Froes Righi

Educadora Ambiental – 31 3915-1269

luisa.righi@meioambiente.mg.gov.br

Edmea do Espírito Santo Marcelino

Administradora Pública

Edmea.marcelino@meioambiente.mg.gov.br



Sisema

Sistema Estadual de Meio Ambiente
e Recursos Hídricos