

**PARECER ÚNICO**

**Nº076/2008 – SUPRAM NM**

**739635 /2008**

Indexado ao(s) Processo(s) Nº: **13372/2007/001/2008**

Tipo de processo:

Licenciamento Ambiental (  ) Auto de Infração ( )

**Identificação:**

Empreendimento (Razão Social) /Empreendedor (nome completo):

**ASAMAR S/A**

CNPJ / CPF:

**18.007.971/0001-29**

Empreendimento (Nome Fantasia):

**Fazenda ÁLAMO**

Município:

**Olhos D'água**

Atividade predominante:

**Silvicultura**

Código da DN e Parâmetro:

**G-03-02-6**

Porte do Empreendimento:

Pequeno ( ) Médio (  ) Grande ( )

Potencial Poluidor:

Pequeno ( ) Médio (  ) Grande ( )

Classe do Empreendimento:

1 ( ) 2 ( ) 3 (  ) 4 ( ) 5 ( ) 6 ( )

Fase Atual do Empreendimento:

LP ( ) LI ( ) LO ( ) LOC (  ) Revalidação ( ) Ampliação ( )

Localizado em UC (Unidades de Conservação)?

(  ) Não ( ) Sim

Bacia Hidrográfica: **Bacia do Rio Jequitinhonha**

Sub Bacia: **Bacia do Rio Macaúbas**

### 1. Histórico

Inspeção/ <u>Vistoria</u> /fiscalização  ( x ) Não ( ) Sim	Relatório de Inspeção/ <u>Vistoria</u> /Fiscalização N°:	Data:
Notificações Emitidas N°:	Advertências Emitidas N°:	Multas N°:

### 2. Introdução

O presente parecer trata da solicitação de Licença de Operação Corretiva, para o empreendimento ASAMAR S/A - Fazenda Álamo, que desenvolve as atividades de silvicultura e desdobramento de madeira, localizada na zona rural do município de Olhos D'Água/MG, estando o ponto de coordenadas geográficas Latitude Y = 8061748 e Longitude X = 0633727 inserido em seu interior.

A área total do empreendimento é de **20.237,80 hectares**, podemos apresentar de maneira resumida o uso do solo no empreendimento como sendo:

Área de Preservação Permanente (APP).	531,040 ha
Área Reserva Legal Averbada	4.047,56 ha
Área de Aceiros	98,70 ha
Área Conjunto Sede	6,77 ha
Área Total efetiva de Eucalipto	1940,55 ha
Área de cobertura vegetal (rochoso, campina e outros)	13.613,18 ha

### 3. Controle Processual

Este parecer discorre sobre a solicitação de Licença de Operação Corretiva, formulado pela ASAMAR S/A, para as atividades de silvicultura e desdobramento de madeira, desenvolvidas na Fazenda Álamo, município de Olhos D'Água/MG.

O processo encontra-se formalizado e instruído parcialmente, uma vez que os requisitos exigidos pela legislação vigente, no que se refere aos estudos ambientais apresentados não foram observados.

Cumprе frisar que além de considerados insatisfatórios os estudos apresentados, os mesmos não propõem um diagnóstico ambiental e métodos que satisfaçam tecnicamente as exigências de um termo de referência de um Relatório de Controle Ambiental - RCA e de um Plano de Controle Ambiental - PCA, como exposto no discorrer deste parecer.

Oportuno esclarecer que serão encaminhados para indeferimento os pedidos de licença cujos estudos apresentados sejam insatisfatórios, ineficientes ao que se propõem. Assim, sugere-se o **indeferimento** do pedido de Licença de Operação Corretiva, à ASAMAR S/A, para as

atividades de silvicultura e desdobramento de madeira, desenvolvidas na Fazenda Álamo, município de Olhos D'Água/MG.

Assim, a empresa deverá formalizar novo pedido de Licença de Operação Corretiva em 60(sessenta) dias.

#### **4. Do processo produtivo**

##### **Silvicultura:**

*Limpeza da área*

*Combate às formigas*

*Preparo do solo*

*Plantio*

*Calagem*

*Adubação Mineral*

*Controle de pragas do eucalipto*

*Controle de doenças do eucalipto*

*Controle de Plantas daninhas*

*Colheita*

#### **5. Caracterização Ambiental**

##### **5.1 - MEIO FÍSICO**

##### **CARACTERIZAÇÃO DO MUNICÍPIO DE OLHOS D'ÁGUA**

**Localização:** Norte do Estado de Minas

**Área:** 2086,38 Km<sup>2</sup>

**Bacia Hidrográfica:** Bacia do Rio Jequitinhonha

**População (IBGE 2007):** 4991 habitantes

Descrição, Valor, Unidade

Pessoas residentes, 4991, habitantes

PIB a Preço de mercado corrente - 2005, 17846, Mil Reais

Valor do Fundo de Participação dos Municípios - FPM, 313278730, Reais

Valor do Imposto Territorial Rural - ITR, 1755717, Reais

Indústrias extrativas - Número de unidades locais, 6, unidade

Indústrias de transformação - Número de unidades locais, 12, unidade

Área da unidade territorial, 208638, Km<sup>2</sup>

Fonte: IBGE - Instituto Brasileiro de Geografia e Estatística

##### **5.1.1 - Da Utilização dos Recursos Hídricos**

##### **Caracterização física da bacia hidrográfica**

A Fazenda é localizada em um divisor de águas sendo uma parte da propriedade na bacia do Rio São Francisco e outra parte da Fazenda na bacia do Rio Jequitinhonha. Dentro da propriedade existem várias nascentes e córregos.

## 5.2 - MEIO BIÓTICO:

De acordo com o MAPEAMENTO E INVENTÁRIO DA FLORA NATIVA E DOS REFLORESTAMENTOS DE MINAS GERAIS elaborado pela UFLA (Universidade Federal de Lavras) e o IEF (Instituto Estadual de Florestas) – 2007 - a região do município de apresenta as seguintes formações florestais:

Campo (limpo e sujo).....	30.888,63 ha equivale a	14,77 % da área de cobertura vegetal;
Campo Cerrado.....	34940,97 ha equivale a	16,71 % da área de cobertura vegetal;
Campo Rupestre.....	36554,49 ha equivale a	17,48 % da área de cobertura vegetal;
Cerrado Sensu Stricto.....	18570,51 ha equivale a	8,88 % da área de cobertura vegetal;
Vereda.....	198,45 ha equivale a	0,094 % da área de cobertura vegetal;
Reflorestamento.....	27487,53 ha equivale a	13,14 % da área de cobertura vegetal.

### 5.2.1 - Da Autorização para Exploração Florestal (APEF)

Não foi solicitada nenhuma autorização para exploração Florestal

### 5.2.2 - Da Reserva Legal

A área de Reserva Legal da propriedade, totalizando 4.047,56 ha está averbada no Registro do Imóvel – matrícula 1.848 – Cartório de Registro de Imóveis – Município de Bocaiúva – Comarca de Bocaiúva - Livro 2.2. C, folhas 437.

### 5.2.3 - Da Intervenção em Área de Preservação Permanente (APP)

Dentro da propriedade existem várias áreas de Preservação Permanente.

### 5.2.4 - Unidades de Conservação

No quesito Unidades de Conservação e Áreas Prioritárias para a Conservação da Biodiversidade, as informações foram obtidas em consulta à Base de Dados Georeferenciados do SIAM. (<http://www2.siam.mg.gov.br/webgis/semadm/viewer.htm>, acesso em 29/10/2008).

#### 5.2.4.1 - Restrição Ambiental Relação de Unidade de Conservação distante até 10 Km:

Restrição amarela – Distância de 6,53 km do Parque Federal – Sempre Vivas. Deverá ser providenciada a anuência ao referido órgão gestor do parque.

#### 5.2.4.2 - Áreas Prioritárias para Proteção à Biodiversidade:

De acordo com o ATLAS DA BIODIVERSIDADE EM MINAS GERAIS – Segunda Edição - elaborado pela FUNDAÇÃO BIODIVERSITAS, o município de Olhos D' água apresenta as seguintes Áreas Prioritárias para Conservação de Animais Silvestres:

	Importância Biológica					
	Especial	Extrema	Muito Alta	Alta	Potencial	Não analisado
Áreas prioritárias para conservação de mamíferos						X
Áreas prioritárias para conservação de aves	X					
Áreas prioritárias para conservação de répteis e anfíbios	X					
Áreas prioritárias para conservação de peixes		X				
Áreas prioritárias para conservação dos invertebrados	X					
Áreas prioritárias para conservação da flora	X					

#### 6. Descrição dos Impactos identificados

As atividades referentes a este licenciamento, silvicultura e desdobramento de madeira, podem gerar como impactos ambientais na fazenda Álamo:

**IMPACTO 01 – RECURSOS HÍDRICOS**

**IMPACTO 02 – EMISSÕES ATMOSFÉRICAS**


**IMPACTO 03 – RUÍDOS**

**IMPACTO 04 – AUMENTO DA SUSCETIBILIDADE E EROSÃO DO SOLO**

**IMPACTO 05 – REDUÇÃO DA INFILTRAÇÃO DA ÁGUA NO SOLO CAUSADO PELA COMPACTAÇÃO**

**IMPACTO 06 – CONTAMINAÇÃO AMBIENTAL EM FUNÇÃO DO AUMENTO DA APLICAÇÃO DE FERTILIZANTES QUÍMICOS E CORRETIVOS AGRÍCOLAS**

**IMPACTO 07 – CONTAMINAÇÃO AMBIENTAL EM FUNÇÃO DO AUMENTO DA APLICAÇÃO DE AGROTÓXICOS**

	<b>SUPERINTENDÊNCIA REGIONAL DE MEIO AMBIENTE E DESENVOLVIMENTO SUSTENTÁVEL NORTE DE MINAS PARECER ÚNICO</b>	<b>Data: 27/10/2008</b> <b>Folha: 6/7</b>
---	--	--

**IMPACTO 08 – RISCO DE CONTAMINAÇÃO AMBIENTAL EM FUNÇÃO DO ARMAZENAMENTO INADEQUADO DAS EMBALAGENS DE AGROTÓXICOS**

**IMPACTO 09 – ALTERAÇÃO DA DINÂMICA DO USO E OCUPAÇÃO DO SOLO**

**IMPACTO 10 – MEIO BIÓTICO**

A atividade de silvicultura e desdobramento de madeira gera os impactos citados acima, sendo assim, quando for apresentado o novo processo de licenciamento ambiental, serão analisadas todas as medidas mitigadoras para diminuir estes impactos.

### 8. Discussão

Tendo em vista a área total do empreendimento de **20.237,80 hectares** sendo de grande importância ecológica conforme informações citadas acima, observa-se que os estudos apresentados do RCA (relatório de controle ambiental) e PCA (plano de controle ambiental) estão insatisfatórios, lembrando que o empreendimento se encontra na zona de amortecimento do Parque Nacional das Sempre Vivas.

A planta topográfica apresentada não está compatível com a área a ser analisada, sendo necessárias plantas topográficas plani-altimétricas para melhor definição das áreas de preservação permanente, nascentes, córregos, etc.


### 9. Conclusão:

Este Parecer Único sugere o indeferimento da Licença de Operação Corretiva a empresa ASAMAR S/A, para as atividades de silvicultura e desdobramento de madeira, localizadas na Fazenda Alamo, município de Olhos D'Água, em razão da falta de condições mínimas para a análise do processo, uma vez que as informações prestadas no RCA e PCA são insuficientes.





Concedendo um prazo de 60 dias para que se formalize um novo processo de licenciamento ambiental.

### 10. Parecer Conclusivo

Favorável:  Não  Sim



Data/Equipe Interdisciplinar:

Superintendente: Lais Fonseca dos Santos	Assinatura / Carimbo:
Responsável pelo setor Técnico: Cláudia Beatriz Oliveira Araújo	Assinatura / Carimbo:  <b>Cláudia Beatriz Oliveira Araújo</b> DIRETORA DE APOIO TÉCNICO REGIONAL SUPRAM N.M - MASP 1148188-4
Gestor do processo: Reinaldo Miranda Fonseca	Assinatura / Carimbo:  <b>Reinaldo Miranda Fonseca</b> Analista Ambiental Supram NM - Masp 615025 - 4
Responsável pelo setor Jurídico: Yuri Rafael de Oliveira Trovão	Assinatura / Carimbo: 
Analista Ambiental: Leticia Horta Vilas Boas	Assinatura / Carimbo:  <b>Leticia Horta Vilas Boas</b> Analista Ambiental - Jurídico Supram NM - Masp 1159297 - 9
Montes Claros, 03 de novembro de 2008	