

BOLETIM DE OCORRÊNCIA

Fl. 1/7

UNIDADE RESPONSÁVEL PELO REGISTRO 2 PEL MAMB/16 CIA PM IND MAT/16 RPM	MUNICÍPIO UNAI
UNIDADE DE ÁREA RESPONSÁVEL UNIDADE MILITAR: 2 PEL MAMB/16 CIA PM IND MAT/16 RPM	
UNIDADE POLICIAL: DELEGACIA DE POLICIA CIVIL/UNAI	
DATA DO REGISTRO 02/03/2018 16:51	DESTINATÁRIO SUPRAM-NOR UNAI



ORIGEM DA COMUNICAÇÃO

COMO FOI SOLICITADO O ATENDIMENTO DA OCORRÊNCIA DEPAROU COM A OCORRENCIA (INICIATIVA)	DATA DA COMUNICAÇÃO 02/03/2018	HORA DA COMUNICAÇÃO 16:51
--	-----------------------------------	------------------------------

DADOS DA OCORRÊNCIA / ATIVIDADE

PROVÁVEL DESCRIÇÃO DA OCORRÊNCIA PRINCIPAL N32301 - EXPLORA FLORESTA VEG ESPECIES AREA COMUNS S/AUT			
ALVO DO EVENTO XXXX	TENTADO / CONSUMADO CONSUMADO		
DATA/HORA DO FATO 02/03/2018 16:51	DATA/HORA FINAL DO ATENDIMENTO 02/03/2018 20:00	DATA/HORA FINAL DO PREENCHIMENTO 02/03/2018 20:07	
DESCRIÇÃO DO LUGAR FAZENDA	COMPL DE LOCAL MEDIATO FAZENDA		
LOCAL (AV., RUA, ETC) FAZENDA CANABRAVA			
NÚMERO S/N	KM XXXX	COMPLEMENTO PROP. CARLOS CONINCK	BAIRRO / VILA ZONA RURAL
MUNICÍPIO UNAI	UF MG	PAÍS BRASIL	CPF 38610-000
PONTO DE REFERÊNCIA JATAÍ A ESQUERDA	LATITUDE -16° 19' 36,9"	LONGITUDE -46° 40' 55,71"	
TIPO VIA XXXX			

QUALIFICAÇÃO DOS ENVOLVIDOS

ENVOLVIDO 1

SEXO MASCULINO	TIPO ENVOLVIMENTO AUTOR	TIPO DE PESSOA FISICA	CO D. NATUREZA N32301	TENTADO / CONSUMADO CONSUMADO
DESCRIÇÃO NATUREZA EXPLORA FLORESTA VEG ESPECIES AREA COMUNS S/AUT				
NOME COMPLETO CARLOS FERNANDES CONINCK				
NACIONALIDADE BRASILEIRA	DATA NASCIMENTO 20/02/1969	NATURALIDADE / UF BLUMENAU / SC		
IDADE APARENTE 49	GRAU DA LESÃO SEM LESOES APARENTES	ESTADO CIVIL CASADO		
ORIENTAÇÃO SEXUAL IGNORADO	IDENTIDADE DE GÊNERO NAO SE APLICA			
CUTIS BRANCA	OCUPAÇÃO ATUAL EMPRESÁRIO			
MÃE CACILDA CONINCK				
PAI XXXX				
TIPO DO DOCUMENTO DE IDENTIFICAÇÃO XXXX				
NÚMERO DOCUMENTO IDENTIDADE XXXX	ORGÃO EXPEDIDOR XXXX	UF XX	CPF / CNPJ 65219848968	
ESCOLARIDADE ENSINO MEDIO COMPLETO (2º GRAU)				
ENDEREÇO (AV., RUA, ETC) RUA ALBA GONZAGA	NÚMERO 896	KM XXXXX	COMPLEMENTO XXXX	
BAIRRO BARROCA	MUNICÍPIO UNAI		UF MG	
PAÍS BRASIL	CEP XXXX	TELEFONE RESIDENCIAL/ CELULAR XXXX	TELEFONE COMERCIAL/ CELULAR XXXX	
PESO ESTIMADO XXXX	ALTURA ESTIMADA XXXX	CALVICIE ? XXXX	CABELO XXXX	COR CABELO XXXX
COR OLHOS XXXX	ESTRABISMO ? XXXX	DEFICIÊNCIA FÍSICA XXXX		
AMPUTAÇÃO XXXX				
ATITUDES/ SINAIS DE EMBRIAGUEZ XXXX / XXXX				
SINAIS DE SUBSTÂNCIAS TÓXICAS ? XXXX	CONFRIMENTO MENTAL XXXX			

BOLETIM DE OCORRÊNCIA

Fl. 2/7

ENVOLVIDO 1

DEFICIÊNCIA AUDIOVISUAL

XXXX

CICATRIZ

XXXX

DEFORMIDADE

XXXX

LOCAL / TIPO TATUAGEM

XXXX

LOCAL / TIPO ACESSÓRIO

XXXX

INFORMAÇÕES COMPLEMENTARES


XXXX

PRISÃO / APREENSÃO

SEM PRISÃO

HOVE USO DE ALGEMAS / IMOBILIZAÇÃO DE ENVOLVIDOS ?

NÃO



HISTÓRICO DA OCORRÊNCIA / ATIVIDADE

AO REALIZARMOS FISCALIZAÇÃO AMBIENTAL NA FAZENDA CANABRAVA, ZONA RURAL DE UNAI, DE PROPRIEDADE DO SENHOR CARLOS FERNANDES CONINCK, DEPARAMOS COM UM DESMATE EM UMA ÁREA DE 19:50:00HA (DEZENOVE HECTARES E CINQUENTA ARES) LOCALIZADO EM ÁREA COMUM, ATRAVÉS DO CORTE RASO COM DESTOCA, DE VEGETAÇÃO NATIVA EM FORMAÇÃO FLORESTAL COM TIPOLOGIA CERRADO SENSU STRICTO. EM DIÁLOGO COM O SENHOR CARLOS, ELE NOS DISSE NÃO POSSUIR LICENÇA OU AUTORIZAÇÃO DO ÓRGÃO COMPETENTE PARA O DESMATE DETECTADO. DIANTE O EXPOSTO O SENHOR CARLOS FOI AUTUADO ADMINISTRATIVAMENTE, SUSPENDAMOS A ATIVIDADE DE DESMATE ILEGAL NO LOCAL ATÉ REGULARIZAÇÃO, APREENDEMOS 184 ESTÉREOS DE LENHA NATIVA FICANDO O AUTUADO COMO DEPOSITÁRIO FIEL, TUDO CONFORME AUTO DE INFRAÇÃO DO IEF Nº 74062/2018, CONSTATAMOS AINDA QUE O SRº CARLOS ESCOOU A LENHA DE 15:50:00 HA SENDO ACRESCIDO NO VALOR DO AI.

CHECK-LIST ATIVIDADES DA FLORA

1. CARACTERIZAÇÃO DA ATIVIDADE

DESMATE

1.1. DESCRIÇÃO DA ATIVIDADE, DE ACORDO COM A PORTARIA IEF 02/2009:

1.2 DESENVOLVE ATIVIDADE POTENCIALMENTE POLUIDORA?

() SIM (PREENCHER CHECK-LIST ATIVIDADE POTENCIALMENTE POLUIDORA)
 (X) NÃO

1.2.1 EXISTE INTERVENÇÃO/USO DE RECURSOS HÍDRICOS?

() SIM (CARACTERIZAR CHECK-LIST RECURSOS HÍDRICOS)
 (X) NÃO

1.3 O EMPREENDIMENTO JÁ FOI OBJETO DE FISCALIZAÇÃO ANTERIOR?

() SIM
 () NÃO
 (X) NÃO FOI POSSÍVEL VERIFICAR

1.3.1 HOVE APLICAÇÃO DE PENALIDADE?

() SIM
 () NÃO
 (X) NÃO FOI POSSÍVEL VERIFICAR

1.3.1.1 AS IRREGULARIDADES FORAM CORRIGIDAS?

() SIM
 () NÃO
 (X) NÃO FOI POSSÍVEL VERIFICAR

1.3.2 HOVE APLICAÇÃO DE PENALIDADE DE SUSPENSÃO/EMBARGO?

() SIM
 () NÃO
 (X) NÃO FOI POSSÍVEL VERIFICAR

1.3.2.1 A PENALIDADE FOI RESPEITADA?

() SIM
 () NÃO
 (X) NÃO FOI POSSÍVEL VERIFICAR

1.3.3 FORAM FEITAS RECOMENDAÇÕES TÉCNICAS?

() SIM
 () NÃO
 (X) NÃO FOI POSSÍVEL VERIFICAR

1

HISTÓRICO DA OCORRÊNCIA / ATIVIDADE

1.3.2.1 AS RECOMENDAÇÕES FORAM ATENDIDAS?

- () SIM
 () NÃO
 () PARCIALMENTE
 (X) NÃO FOI POSSÍVEL VERIFICAR

1.3.2.2 DETALHAR:

2. REGULARIZAÇÃO AMBIENTAL.

2.1 POSSUI REGULARIZAÇÃO AMBIENTAL?

- () SIM
 (X) NÃO
 () PARCIALMENTE
 () DISPENSADO

2.3 POSSUI MEDIDAS MITIGADORAS?

- () SIM
 () NÃO
 (X) NÃO SE APLICA

2.3.1 POSSUI MEDIDAS MITIGADORAS NÃO ATENDIDAS (FORA DO PRAZO)

- () SIM
 (X) NÃO

2.3.2 CITAR:

2.4 A PROPRIEDADE POSSUI REGULARIZAÇÃO DE RESERVA LEGAL (TERMO DE COMPROMISSO DE AVERBAÇÃO OU AVERBAÇÃO EM REGISTRO)?

- () SIM
 () NÃO
 (X) NÃO FOI POSSÍVEL VERIFICAR

2.4.1 A RESERVA LEGAL ENCONTRA-SE PRESERVADA?

- () SIM
 () NÃO
 () PARCIALMENTE

2.4.1.1 DETALHAR:

3. TIPOS DE FLORESTA.

3.1 SERÁ CARACTERIZADO FLORESTA, SE PELO MENOS DOIS DOS QUESITOS ABAIXO FOREM AFIRMATIVO:

- 3.1.1 A ÁREA É MAIOR OU IGUAL A 0,5 HECTARES? (X) SIM () NÃO
 3.1.2 HÁ PREDOMINÂNCIA DE INDIVÍDUOS ARBÓREOS (ÁRVORES)? (X) SIM () NÃO
 3.1.3 HÁ PREDOMINÂNCIA DE ÁRVORES COM 5 METROS OU MAIS? (X) SIM () NÃO
 3.1.4 AS COPAS DAS ÁRVORES SE TOCAM? () SIM (X) NÃO
 3.1.5 HÁ PRESENÇA DE DOSSEL FORMADO? () SIM (X) NÃO

3.2 SERÁ CARACTERIZADO FLORESTA EM FORMAÇÃO, SE PELO MENOS UM DOS QUESITOS ABAIXO FOREM AFIRMATIVO:

- 3.2.1 A ÁREA APRESENTA INDÍCIOS DE INTERVENÇÃO RECENTE EM VEGETAÇÃO NATIVA? (X) SIM () NÃO
 3.2.2 HÁ PREDOMINÂNCIA DE ESPÉCIES RASTEIRAS, PLÂNTULAS OU ERVAS NATIVAS? (X) SIM () NÃO
 3.2.3 HÁ PRESENÇA DE BANCO DE SEMENTES NO SOLO? (X) SIM () NÃO

4. BIOMA

4.1 QUAL É O BIOMA? (MAPA DO IBGE E/OU LEI FEDERAL Nº 11.428/06)

- () MATA ATLÂNTICA
 (X) CERRADO

5. INTERVENÇÃO AMBIENTAL.

5.1 HOUVE APENAS SUPRESSÃO DE APENAS ÁRVORES ISOLADAS? () SIM (X) NÃO

5.1.1 TRATA-SE DE ESPÉCIE ARBÓREA AMEAÇADA DE EXTINÇÃO, IMUNES DE CORTE, DE CORTE RESTRITO OU OBJETO DE ESPECIAL PROTEÇÃO? () SIM (X) NÃO





BOLETIM DE OCORRÊNCIA

Fl. 4/7

HISTÓRICO DA OCORRÊNCIA / ATIVIDADE

5.2.1.2 CERRADO

5.2.1.2.1 TIPO

- () CAMPO
 () CAMPO CERRADO
 (X) CERRADO STRICTO SENSU
 () CERRADÃO
 () VEREDA DE ENCOSTA
 () VEREDA DE SUPERFÍCIE APLAINADA
 () VEREDA VÁRZEA

ÁREA (HECTARES): 19:50:00

5.3 HOUVE INTERVENÇÃO EM ÁREA DE PRESERVAÇÃO PERMANENTE? () SIM (X) NÃO

5.3.1 INDICAR A QUANTIDADE DE APP POR TIPO:

5.3.1.1 TIPO

ÁREA (HECTARES):

- () LOCAL DE POUSO DE AVES DE ARRIBAÇÃO
 () AO LONGO DOS RIOS OU DE QUALQUER CURSO D'ÁGUA
 () AO REDOR DE LAGOA OU RESERVATÓRIO DE ÁGUA, NATURAL OU ARTIFICIAL
 () EM NASCENTE, AINDA QUE INTERMITENTE, QUALQUER QUE SEJA A SUA SITUAÇÃO TOPOGRÁFICA
 () NO TOPO DE MORROS MONTE OU MONTANHA
 () EM ENCOSTA OU PARTE DELA, COM DECLIVIDADE IGUAL OU SUPERIOR A CEM POR CENTO OU 45° (QUARENTA E CINCO GRAUS)
 () NAS LINHAS DE CUMEADA
 () EM BORDA DE TABULEIRO OU CHAPADA, A PARTIR DA LINHA DE RUPTURA DO RELEVO
 () EM ALTITUDE SUPERIOR A 1.800M (MIL E OITOCENTOS METROS)
 () EM ILHA, EM FAIXA MARGINAL ALÉM DO LEITO MAIOR SAZONAL

5.3.1.2. TRATA-SE DE APP AO LONGO DOS RIOS OU DE QUALQUER CURSO D'ÁGUA? () SIM () NÃO

5.3.1.2.1 CITAR TRECHO:

COORDENADA INICIAL:

6. OBSERVAÇÕES:

6.1. ACRESCENTAR INFORMAÇÕES QUE CONSIDERAR RELEVANTES PARA ANÁLISE E ANEXAR CÓPIA DE TODA A DOCUMENTAÇÃO APRESENTADA.

Perícia Técnica

PERÍCIA TÉCNICA COMPARECEU?	PREFEIRO DA VIATURA	PLACA DA VIATURA	PERITO (MATRÍCULA - NOME)
NÃO	XXXX	XXXX	XXXX - XXXX

MOTIVO DO NÃO COMPARECIMENTO
SEM CRIME

VIATURAS

VIATURA 1

TIPO DA VIATURA	ORGÃO			
PRINCIPAL	POLICIA MILITAR			
DESCRIÇÃO / OBSERVAÇÃO				
VIATURA CAMINHONETE -				
PLACA	PREFEIRO / ORGÃO	REGISTRO GERAL	PREFEIRO PADRÃO	PROBLEMAS DURANTE O ATENDIMENTO
PYT0206	PM	24446	XXXX	XXXX

MILITARES/POLICIAIS INTEGRANTES

MILITAR/POLICIAL INTEGRANTE

NUM VIATURA	MATRÍCULA	CARGO
1	1238385	3 SARGENTO
NOME COMPLETO		
ADRIANO ANTONIO GOMES COSTA		
CORPORAÇÃO		
POLICIA MILITAR		
UNIDADE	Habilitado?	
1 GP/2 PEL MAMB/16 CIA IND MAT/16 RPM	NÃO	

MILITAR/POLICIAL INTEGRANTE





BOLETIM DE OCORRÊNCIA


Fl. 5/7

MILITAR/POLICIAL INTEGRANTE

NUM VIATURA 1	MATRICULA 1504901	CARGO 3 SARGENTO
NOME COMPLETO RICARDO DE OLIVEIRA GUEDES		
CORPORAÇÃO POLICIA MILITAR		
UNIDADE 1 GP/2 PEL MAMB/16 CIA IND MAT/16 RPM		Hoteleado? NÃO

DADOS PARA CONTROLE INTERNO/RELATOR DA OCORRÊNCIA

UNIDADE 1 GP/2 PEL MAMB/16 CIA IND MAT/16 RPM	
MATRICULA 1238385	NOME COMPLETO ADRIANO ANTONIO GOMES COSTA
CARGO 3 SARGENTO	
CORPORAÇÃO POLICIA MILITAR	
ASSINATURA:	

RECIBO DA AUTORIDADE A QUE SE DESTINA OU SEU AGENTE / AUXILIAR POLICIAL
OU RECIBO DO RESPONSÁVEL CIVIL

DESTINATÁRIO / RECIBO 1

Recebi o "Boletim de Ocorrência" de Número BO XXXX e Número de REDS 2018-009537019-001 para conhecimento e providências, bem como as pessoas, materiais, objetos, animais, substâncias e/ ou documentos que, existindo, estejam descritos ou assinalados neste documento.

DATA XXXX	HORA XXXX	MATRICULA XXXX	NOME XXXX
CARGO XXXX			
ORGÃO/UF INSTITUTO ESTADUAL DE FLORESTA - IEF / MG			
UNIDADE SUPRAM-NOR UNAI			
PROVIDÊNCIA A SER TOMADA PELA AUTORIDADE XXXX			
ITENS ENTREGUES A ESTE DESTINATÁRIO XXXX			
ASSINATURA			
RECIBO GERADO POR: PM1238385 - ADRIANO ANTONIO GOMES COSTA			DATA DE CRIAÇÃO DO RECIBO 02/03/2018 20:07

ANEXO MEIO AMBIENTE

NOME DO LOCAL FAZENDA CANABRAVA	BACIA HIDROGRÁFICA RIO SÃO FRANCISCO
DESCRIÇÃO DA AÇÃO REPRESSIVA XXXX	

AUTUAÇÕES E PROCEDIMENTOS

AUTUAÇÃO/PROCEDIMENTO 1

ENVOLVIDO NR. 1	NATUREZA DA AUTUAÇÃO EXPLORA FLORESTA VEG ESPECIES AREA COMUNS S/AUT	Nº DO AUTO DE INFRAÇÃO - AI 74062	VALOR DO AUTO DE INFRAÇÃO (R\$) 41.730,04
Nº DO TERMO DE EMBARGO E INTERDIÇÃO - TEI XXXX	Nº DO TERMO DE APREENSÃO E DEPOSITO - TAD 74062	Nº DA GUIA DE RECOLHIMENTO - GR XXXX	VALOR DO ERF (R\$) XXXX
NÚMEROS DOS TERMOS DE DOAÇÃO E SOLTURA - TDS XXXX			
Nº DA NOTIFICAÇÃO - NOT XXXX	NOTIFICAÇÃO PARA DATA XXXX	NOTIFICAÇÃO PARA HORA XXXX	LOCAL PARA COMPARECIMENTO DO NOTIFICADO XXXX
FORMULÁRIOS UTILIZADOS SEMAD - IEF			
DESCRIÇÃO OUTROS XXXX			

BOLETIM DE OCORRÊNCIA

Fl. 6/7

FOTOS DE MEIO AMBIENTE

FOTO MEIO AMBIENTE 1





FOTO MEIO AMBIENTE 1



FOTO MEIO AMBIENTE 1



***** FIM DOS ANEXOS: O RESTANTE DA PÁGINA DEVE SER INUTILIZADO. *****

***** FIM DO REGISTRO. O RESTANTE DA PÁGINA DEVE SER INUTILIZADO *****



