

Atualização do programa PARC e planejamento de retomada da visitação em UC

INSTITUTO ESTADUAL DE FLORESTAS - IEF/MG

Minas Consciente



ONDA VERDE: Serviços essenciais,
sempre em funcionamento



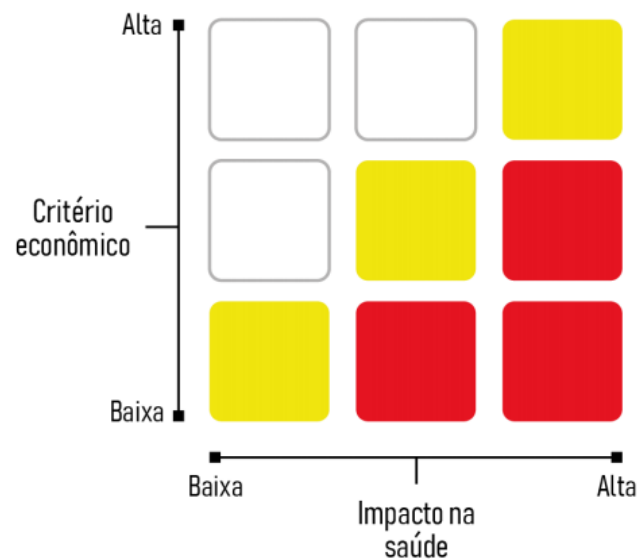
ONDA BRANCA: Atividades
econômicas de BAIXO risco



ONDA AMARELA: Atividades
econômicas de MÉDIO risco

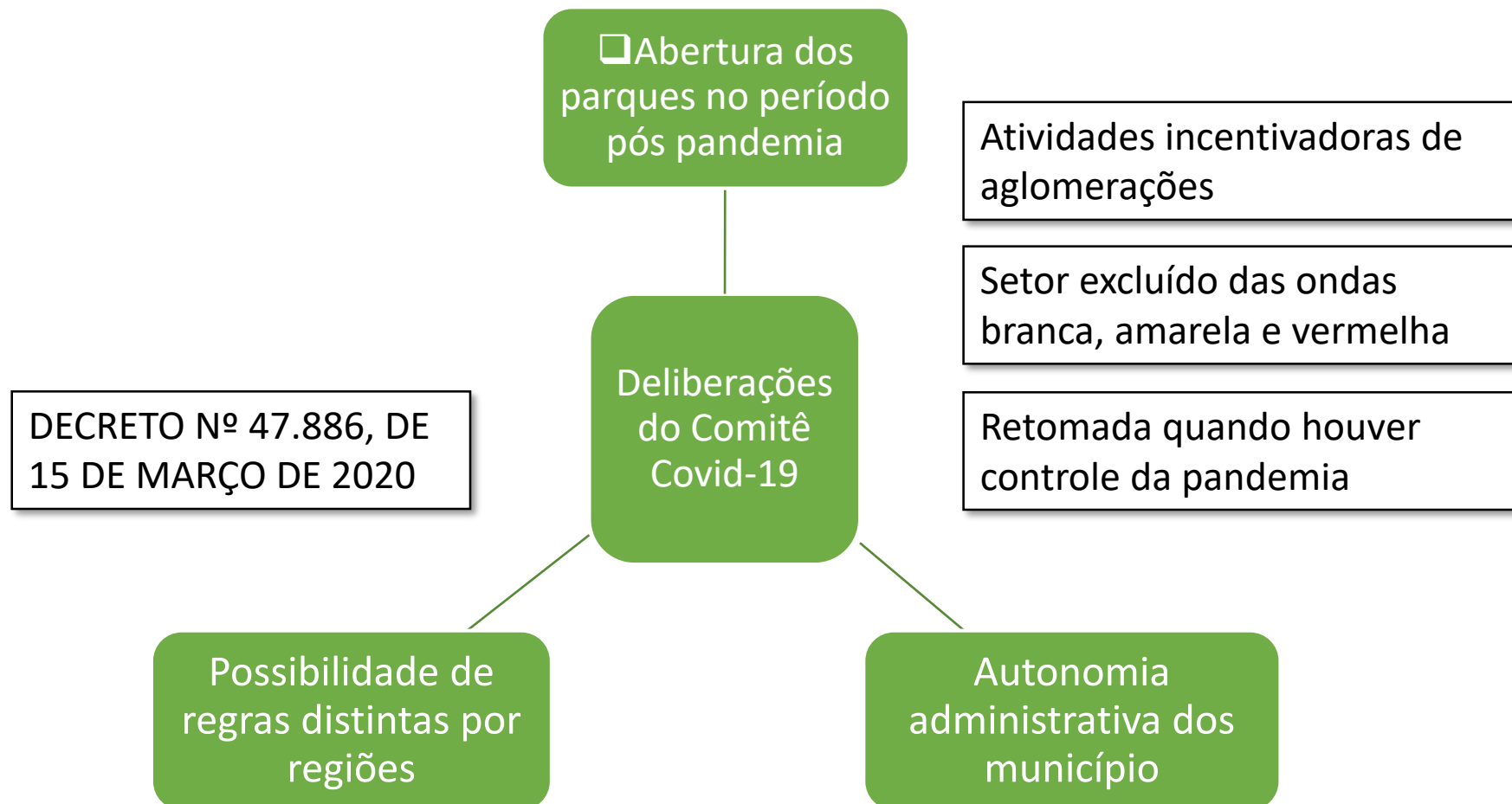


ONDA VERMELHA: Atividades
econômicas de ALTO risco



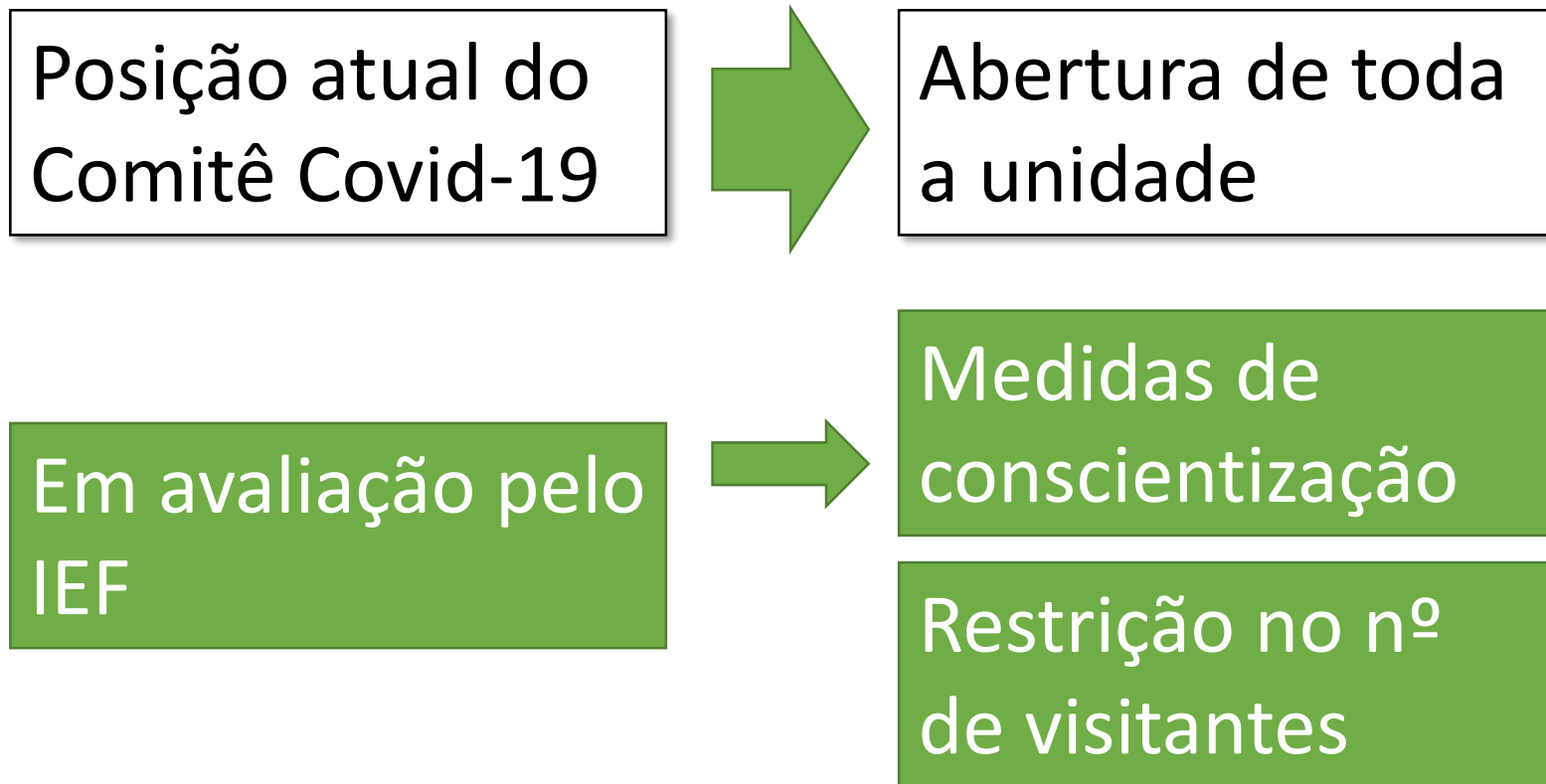
Quanto maior o **impacto econômico** e menor o **impacto no sistema de saúde**, maior a pontuação e mais cedo a atividade econômica poderá ser retomada.

Parques - Diretrizes básicas



Cenário 1

Abertura no período pós pandemia



Cenário 2

Abertura durante a pandemia

Necessidade de aprovação pelo Comitê Covid-19

Restrição no número de visitantes

Uso de EPI e medidas de higiene

Possível restrição no funcionamento de áreas específicas. Exemplos: alojamentos, banheiros, restaurantes, atrativos.

Medidas de conscientização

Distanciamento físico

Fases previstas (ciclos de 21 dias)

- **Fase 1** - Período de observação e teste - 21 dias após a reabertura oficial – operação limitada a 50% do limite do número de visitantes e horários flexíveis;
- **Fase 2** – Aumento do número de visitantes conforme realidade local e comportamento dos visitantes, com monitoramento da situação da pandemia – período após a fase 1, as UCs irão trabalhar com operação parcial em até 90% do limite do número de visitantes, sendo esse aumento gradativo até a fase 3;
- **Fase 3** – Retomada a normalidade de gestão da visitação da unidade de conservação, cabendo algumas restrições pontuais.

Planejamento

- Analisar e identificar as necessidades de aquisição de materiais relacionados à desinfecção, limpeza, segurança e higiene;
- Realizar a capacitação dos servidores na operacionalização da UC (normas de limpeza, atendimento, etc.);
- Discussão com atores locais sobre as fases de reabertura;
- Estabelecer mecanismos de divulgação dos procedimentos adotados.

Sisema

Sistema Estadual de Meio Ambiente
e Recursos Hídricos



PARC

Programa de Concessão
de Parques Estaduais

Atualização – Julho/2020

TURISMO EM UC'S EM MG

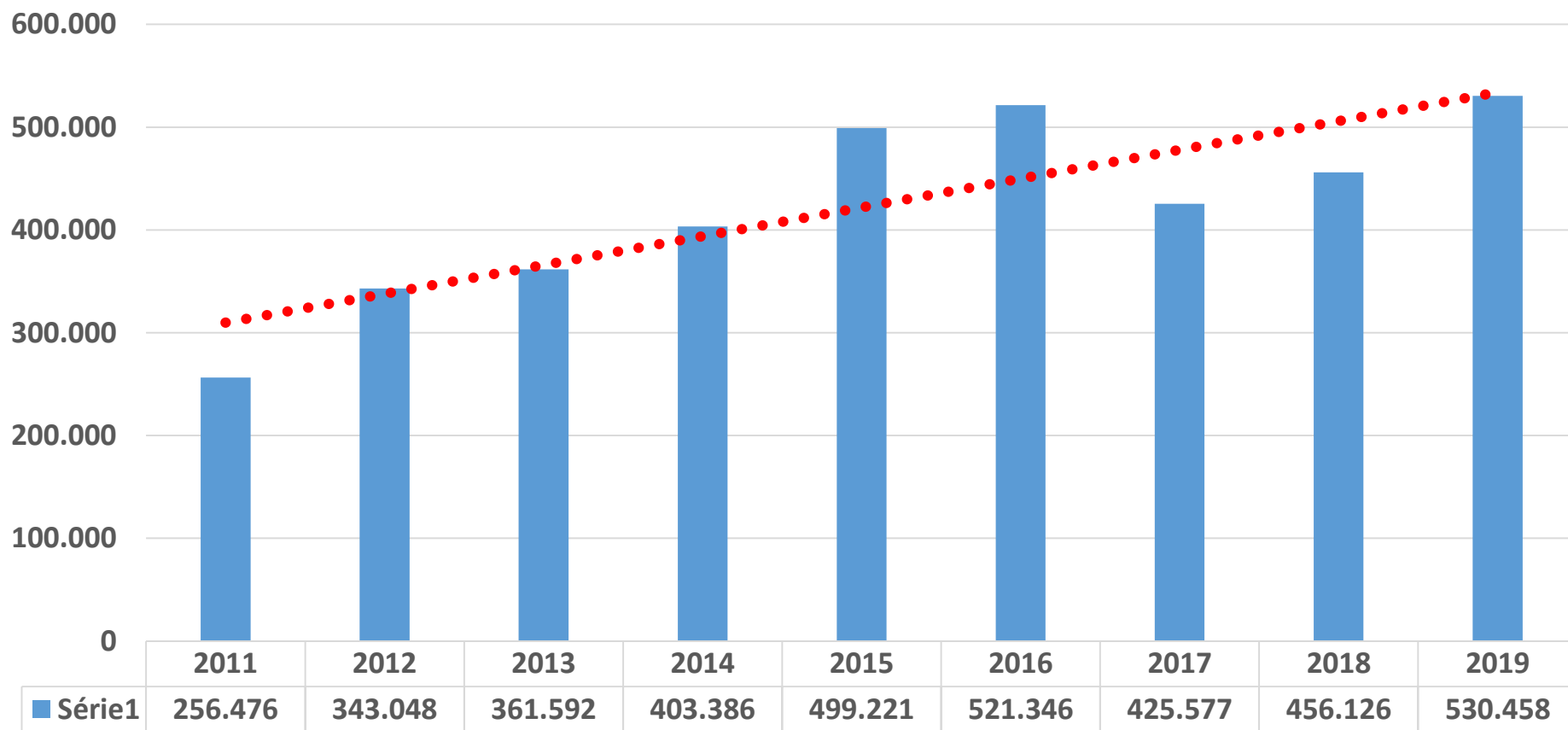
- ✓ O ecoturismo é o **2º segmento mais buscado pelos turistas** que visitam Minas Gerais (36%), atrás apenas do turismo cultural (46%).
- ✓ Entre 2014 e 2019, o número de visitantes em UC's em Minas Gerais cresceu **20,8% ao ano**.
- ✓ MG foi eleito o **melhor destino histórico** e de natureza do Brasil em 2019 pelo Datafolha.

ENORME POTENCIAL
PARA CRESCIMENTO



VISITAÇÃO NAS UC'S ESTADUAIS

Histórico do nº visitantes nas UCs estaduais



PARC – Programa de Concessão de Parques Estaduais



- Lançamento:
11/04/2019
- Meta: Concessão de
20 UC's até 2022

➤ *Governança: Acordo de Cooperação Técnica*

- IEF
- SEMAD
- SECULT
- SEINFRA

**Comitê
Executivo**



Ampliação do escopo do programa

Antes

- Número de Unidades de Conservação contempladas: 20
- Escopo: Os estudos a serem realizados no âmbito do programa contemplavam o modelo de *concessão*.

Agora

- Número de Unidades de Conservação contempladas: 21
- Escopo: Os estudos a serem realizados no âmbito do programa devem ser mais abrangente e contemplar um cenário de *concessão em sentido amplo*, que envolvem *outro tipo de parceria*, como de *permissão ou autorização*, que permitem a exploração por um particular de alguma atividade dentro do parque.

MATRIZ DE CRITÉRIOS PARA DEFINIÇÃO DAS UCS PRIORITÁRIAS

✓ Nº visitantes registrados/ano;

✓ Atratividade Turística;

(beleza cênica, numero de atividades de recreação possíveis, singularidade...)

✓ Atratividade de Mercado;

(acesso, renda da pop. da região...)

✓ Infraestrutura;

(existência de portaria, sede, centro de visitantes, hospedagem, restaurante, trilhas e sinalização)

✓ Plano de manejo;

✓ Regularização Fundiária.

RANKING

Alto Potencial para Concessão ou outra forma de parceria

Médio Potencial para Concessão ou outra forma de parceria

RANKING ATUALIZADO DAS UC'S (JUN/2020)

1ª	PE do Sumidouro
2ª	MN Peter Lund
3ª	MN Gruta Rei do Mato
4ª	PE do Ibitipoca
5ª	APA Parque Fernão Dias
6ª	PE do Itacolomi
7ª	PE do Rio Doce
8ª	PE Serra Nova
9ª	PE Serra do Rola Moça
10ª	PE Lapa Grande
11ª	PE do Rio Preto
12ª	PE Biribiri
13ª	PE Serra do Brigadeiro
14ª	PE Mata do Limoeiro
15ª	PE de Nova Baden
16ª	FLOE Uamii
17ª	PE Pico do Itambé
18ª	PE Serra do Papagaio
19ª	PE Pau Furado
20ª	PE Serra do Intendente
21ª	PE Serra das Araras

CRONOGRAMA

UNIDADES DE CONSERVAÇÃO	Ano 2019				Ano 2020				Ano 2021				Ano 2022			
	1º Trim	2º Trim	3º Trim	4º Trim	1º Trim	2º Trim	3º Trim	4º Trim	1º Trim	2º Trim	3º Trim	4º Trim	1º Trim	2º Trim	3º Trim	4º Trim
Rota Lund (PE Sumidouro, MN Peter Lund, MN Gruta Rei do Mato)	Modelagem			Consulta Pública	Ajustes	Licitação		AC								
PE Itacolomi				Modelagem		Consulta Pública	Licitação		AC							
PE Ibitipoca				PMI		Modelagem		Consulta Pública	Licitação		AC					
APA Parque Fernão Dias					PMI		Modelagem		Consulta Pública	Licitação		AC				
PE Rio Doce						Contratação de Consultoria		Consulta Pública	Licitação		AC					
PE Serra do Rola Moça, Lapa Grande, Mata do Limoeiro, Serra do Brigadeiro, Pico do Itambé, Serra Nova e Talhado, Serra das Araras e Serra do Intendente								Contratação de Consultoria		Consulta Pública	Licitação/AC					
PE Rio Preto, Biribiri, Serra do Papagaio, Nova Baden, Pau Furado, e a Floresta Estadual Uaimii									Modelagem*		Consulta Pública	Licitação/AC				

AC = Data prevista para Assinatura do Contrato
* Necessidade de recursos para contratação de estudos e modelagem



Obrigado!

Antônio Malard

Diretor Geral - IEF

antonio.malard@meioambiente.mg.gov.br

Tel: (31) 3915-1159