



BOLETIM DE OCORRÊNCIA

BO NÚMERO

M3171-2018-00000040

Fl. 1/4

UNIDADE RESPONSÁVEL PELO REGISTRO 4 GP/1 PEL MAMB/16 CIA PM MAMB/BPM MAMB		MUNICÍPIO BONFINOPOLIS DE MINAS	
UNIDADE DE ÁREA RESPONSÁVEL			
UNIDADE MILITAR: 4 PEL/93 CIA PM/28 BPM/16 RPM			
UNIDADE POLICIAL: 4ª DELEGACIA POLICIA CIVIL/BONFINOPOLIS DE MINAS			
DATA DO REGISTRO 08/08/2018 14:12		DESTINATÁRIO SEMAD UNAI	
ORIGEM DA COMUNICAÇÃO			
COMO FOI SOLICITADO O ATENDIMENTO DA OCORRÊNCIA PESSOALMENTE EM UMA UNIDADE/POSTO		DATA DA COMUNICAÇÃO 08/08/2018	HORA DA COMUNICAÇÃO 12:00
DADOS DA OCORRÊNCIA / ATIVIDADE			
PROVÁVEL DESCRIÇÃO DA OCORRÊNCIA PRINCIPAL N32301 - EXPLORA FLORESTA VEG ESPECIES AREA COMUNS S/AUT			
ALVO DO EVENTO XXXX		TENTADO/CONSUMADO CONSUMADO	
DATA/HORA DO FATO 08/08/2018 12:00		DATA/HORA FINAL DO ATENDIMENTO 08/08/2018 16:40	DATA/HORA FINAL DO PREENCHIMENTO 08/08/2018 16:48
DESCRIÇÃO DO LUGAR FAZENDA		COMPL DE LOCAL MEDIATO FAZENDA	
LOCAL (AV., RUA, ETC) FAZENDA GADO BRAVO			
NÚMERO S/N	KM XXXX	COMPLEMENTO XXXX	CEP XXXX
MUNICÍPIO BONFINOPOLIS DE MINAS		UF MG	PAÍS BRASIL
PONTO DE REFERÊNCIA XXXX		LATITUDE -16º 40' 47,9"	LONGITUDE -46º 0' 57,2"
TIPO VIA XXXX			
QUALIFICAÇÃO DOS ENVOLVIDOS			
ENVOLVIDO 1			
SEXO MASCULINO	TIPO ENVOLVIMENTO AUTOR	TIPO DE PESSOA FISICA	TENTADO/CONSUMADO CONSUMADO
DESCRIÇÃO NATUREZA EXPLORA FLORESTA VEG ESPECIES AREA COMUNS S/AUT			
NOME COMPLETO EZIMAR MOREIRA BRAGA			
NACIONALIDADE BRASILEIRA		DATA NASCIMENTO 14/08/1962	NATURALIDADE/UF JOAO PINHEIRO / MG
IDADE APARENTE 55	GRAU DA LESÃO SEM LESOES APARENTES	ESTADO CIVIL ESTADO CIVIL - IGNORADO	
ORIENTAÇÃO SEXUAL HETEROSSEXUAL		IDENTIDADE DE GÊNERO NAO SE APLICA	
CUTIS AMARELA		OCUPAÇÃO ATUAL XXXX	
MÃE ABADIA MARIA DOS ANJOS			
PAI OSCAR MOREIRA BRAGA			
TIPO DO DOCUMENTO DE IDENTIFICAÇÃO CARTEIRA DE IDENTIDADE CIVIL			
NÚMERO DOCUMENTO IDENTIDADE 2318023	ÓRGÃO EXPEDIDOR SESP - SECRETARIA ESTADO DA SEGURANCA PUBLICA	UF MG	CPF / CNPJ 22236899149
ESCOLARIDADE ALFABETIZADO			
ENDEREÇO (AV., RUA, ETC) AVENIDA ARGEMIRO BARBOSA DA SILVA		NÚMERO 586	KM XXXXX
BAIRRO CENTRO		MUNICÍPIO BONFINOPOLIS DE MINAS	
PAÍS BRASIL		CEP XXXX	TELEFONE RESIDENCIAL/CELULAR XXXX
PRISÃO/APREENSÃO SEM PRISAO		TELEFONE COMERCIAL/CELULAR XXXX	
HOUVE USO DE ALGEMAS / MOBILIZAÇÃO DE ENVOLVIDOS ? NÃO			
HISTÓRICO DA OCORRÊNCIA / ATIVIDADE			
APÓS DENUNCIA, COMPARECEMOS AO PROJETO DE ASSENTADOS DO INCRA DENOMINADO GADO BRAVO, PARA REALIZARMOS FISCALIZAÇÃO AMBIENTAL. NO LOCAL ENCONTRAMOS AS SEGUINTE IRREGULARIDADES: - DESMATE DE 6 HECTARES EM VEGETAÇÃO DE ESPÉCIES NATIVAS EM ÁREAS COMUNS NAS COORDENADAS GEOGRÁFICAS S 16º 40' 17'' W 46º 03' 51''; - ESCOAMENTO DE TODO MATERIAL LENHOSO REFERENTE AO DESMATE CITADO, FICANDO APENAS RAÍZES E RESTOS DE MATERIAL			

DIGITADOR: PML563279


REGISTRO PENDENTE DE RECIBO ELETRÔNICO


GERADO POR: PML563279

08/08/2018 16:48

Registro reaberto para correção/complementação em 08/08/2018 15:16.
Registro reaberto para correção/complementação em 08/08/2018 16:46.

Registro sujeito a alterações até o dia 09/08/2018 16:48







HISTÓRICO DA OCORRÊNCIA / ATIVIDADE

LENHOSO QUEIMADOS;

- MORTE PROVOCADA, PELA MODALIDADE QUEIMADA NA BASE DO TRONCO, DE 22 ARVORES DAS ESPÉCIES ANJICO E TAMBORIL, AS QUAIS AINDA PERMANECEM DE PÉ NAS COORDENADAS GEOGRÁFICAS S 16° 40' 10'' W 46° 03' 53'' E PROXIMIDADES;
- CORTE DE 4 ARVORES, ISOLADAS, E SEM PROTEÇÃO ESPECIAL, SENDO TRÊS DA ESPÉCIE ANJICO E UMA DA ESPÉCIE TAMBORIL NAS COORDENADAS S 16° 40' 11'' W 46° 03' 52'' E PROXIMIDADES.

O LOCAL DO DESMATE E DAS ARVORES MORTAS E CORTADAS SÃO DISTINTOS, SENDO QUE NO LOCAL DAS ARVORES MORTAS E DAS CORTADAS HOUE APENAS GRADAGEM DO SOLO, UMA VEZ QUE O LOCAL JÁ ERA PASTAGEM.

EM CONTINUIDADE, LOCALIZAMOS O SENHOR EZIMAR MOREIRA BRAGA, O QUAL ASSUMIU SER O RESPONSÁVEL PELAS INFRAÇÕES LÁ ENCONTRADAS E TAMBÉM NÃO POSSUIR NENHUM DOCUMENTO DO ÓRGÃO AMBIENTAL COMPETENTE PARA REALIZAR TAIS ATOS.

DIANTE DO EXPOSTO, FOI LAVRADO DOIS AUTOS DE INFRAÇÃO REFERENTE AS INFRAÇÕES CONSTATAS SENDO O AUTO DE INFRAÇÃO AMBIENTAL Nº 73827 POR DESMATE ILEGAL, RETIRADA DO MATERIAL LENHOSO E PROVOCAR A MORTE DE ARVORES ISOLADAS SEM PROTEÇÃO ESPECIAL, TOTALIZANDO 8.661 UFEMG PERFAZENDO O TOTAL DE R\$ 28.160,37 E O AUTO DE INFRAÇÃO Nº 73828 POR CORTAR ARVORES DE ESPÉCIES NATIVAS, SEM PROTEÇÃO ESPECIAL NO VALOR DE 120 UFEMG TOTALIZANDO R\$ 390,16. TODA ÁREA DESMATADA FOI SUSPENSA ATÉ A REGULARIZAÇÃO JUNTO AO ÓRGÃO AMBIENTAL COMPETENTE POR PARTE DO AUTUADO.

CHECK-LIST ATIVIDADES DA FLORA

1.2.1 EXISTE INTERVENÇÃO/USO DE RECURSOS HÍDRICOS?

() SIM (CARACTERIZAR CHECK-LIST RECURSOS HÍDRICOS)
(X) NÃO

1.3 O EMPREENDIMENTO JÁ FOI OBJETO DE FISCALIZAÇÃO ANTERIOR?

() SIM
(X) NÃO
() NÃO FOI POSSÍVEL VERIFICAR

2.4 A PROPRIEDADE POSSUI REGULARIZAÇÃO DE RESERVA LEGAL (TERMO DE COMPROMISSO DE AVERBAÇÃO OU AVERBAÇÃO EM REGISTRO)?

() SIM
(X) NÃO
() NÃO FOI POSSÍVEL VERIFICAR

4. BIOMA

4.1 QUAL É O BIOMA? (MAPA DO IBGE E/OU LEI FEDERAL Nº 11.428/06)

() MATA ATLÂNTICA
(X) CERRADO

5. INTERVENÇÃO AMBIENTAL.

5.1 HOUE APENAS SUPRESSÃO DE APENAS ÁRVORES ISOLADAS? (X) SIM () NÃO

5.1.1 TRATA-SE DE ESPÉCIE ARBÓREA AMEAÇADA DE EXTINÇÃO, IMUNES DE CORTE, DE CORTE RESTRITO OU OBJETO DE ESPECIAL PROTEÇÃO? () SIM (X) NÃO

5.1.2 TRATA-SE DE ESPÉCIE ARBÓREA COMUM? (X) SIM () NÃO

5.1.2.1 CITAR QUANTIDADE: 4 ÁRVORES

5.2 HOUE SUPRESSÃO DE VEGETAÇÃO? (X) SIM () NÃO

5.2.1.2 CERRADO

5.2.1.2.1 TIPO

() CAMPO
() CAMPO CERRADO
(X) CERRADO STRICTO SENSU
() CERRADÃO
() VEREDA DE ENCOSTA
() VEREDA DE SUPERFÍCIE APLAINADA
() VEREDA VÁRZEA

ÁREA (HECTARES): 6,0 HECTARES

5.3 HOUE INTERVENÇÃO EM ÁREA DE PRESERVAÇÃO PERMANENTE? () SIM (X) NÃO

5.3.1 INDICAR A QUANTIDADE DE APP POR TIPO:

5.3.2.1 CITAR:

5.4 HOUE RENDIMENTO LENHOSO? (X) SIM () NÃO

5.4.1 É POSSÍVEL MENSURAR O RENDIMENTO LENHOSO? (X) SIM () NÃO ()

DIGITADOR: PMI563279


REGISTRO PENDENTE DE RECIBO ELETRÔNICO


GERADO POR: PMI563279

08/08/2018 16:48

Registro reaberto para correção/complementação em 08/08/2018 15:16.
Registro reaberto para correção/complementação em 08/08/2018 16:46.

Registro sujeito a alterações até o dia 09/08/2018 16:48







BOLETIM DE OCORRÊNCIA

BO NÚMERO

M3171-2018-00000040

Fl. 3/4

HISTÓRICO DA OCORRÊNCIA / ATIVIDADE

5.4.1.1 QUAL? 100,02 M³ DE LENHA

5.5 A ÁREA ONDE HOUE A INTERVENÇÃO APRESENTA INDÍCIOS DE PROCESSOS EROSIVOS? () SIM (X) NÃO

Perícia Técnica

PERÍCIA TÉCNICA COMPARECEU?	PREFEIRO DA VIATURA	PLACA DA VIATURA	PERITO (MATRÍCULA - NOME)
NAO	XXXX	XXXX	XXXX - XXXX

MOTIVO DO NÃO COMPARECIMENTO
XXXX

VIATURAS

VIATURA 1

TIPO DA VIATURA	ÓRGÃO
PRINCIPAL	POLICIA MILITAR

DESCRIÇÃO/OBSERVAÇÃO
AUTOMÓVEL DE SERVIÇO -

PLACA	PREFEIRO/ÓRGÃO	REGISTRO GERAL	PREFEIRO PADRÃO	PROBLEMAS DURANTE O ATENDIMENTO
NXX1464	PM	19807	19807	XXXX

MILITARES/POLICIAIS INTEGRANTES

MILITAR/POLICIAL INTEGRANTE

NUM VIATURA	MATRÍCULA	CARGO
1	1192798	3 SARGENTO

NOME COMPLETO
JOSE VICENTE SANTANA DE MELOCORPORAÇÃO
POLICIA MILITARUNIDADE
4 GP/1 PEL MAMB/16 CIA PM MAMB/BPM MAMBHipotocado?
NÃO

MILITAR/POLICIAL INTEGRANTE

NUM VIATURA	MATRÍCULA	CARGO
1	1563279	CABO

NOME COMPLETO
LEANDRO FRANCISCO PIRES NETOCORPORAÇÃO
POLICIA MILITARUNIDADE
4 GP/1 PEL MAMB/16 CIA PM MAMB/BPM MAMBHipotocado?
NÃO

MILITAR/POLICIAL INTEGRANTE

NUM VIATURA	MATRÍCULA	CARGO
1	1564442	CABO

NOME COMPLETO
EDIMAR FIGUEREDO DE SOUSACORPORAÇÃO
POLICIA MILITARUNIDADE
4 GP/1 PEL MAMB/16 CIA PM MAMB/BPM MAMBHipotocado?
NÃO

DADOS PARA CONTROLE INTERNO/RELATOR DA OCORRÊNCIA

UNIDADE
4 GP/1 PEL MAMB/16 CIA PM MAMB/BPM MAMB

MATRÍCULA	NOME COMPLETO
1563279	LEANDRO FRANCISCO PIRES NETO

CARGO
CABOCORPORAÇÃO
POLICIA MILITAR

ASSINATURA:

RECIBO DA AUTORIDADE A QUE SE DESTINA OU SEU AGENTE / AUXILIAR POLICIAL
OU RECIBO DO RESPONSÁVEL CIVIL

DESTINATÁRIO / RECIBO 1

Recebi o "Boletim de Ocorrência" de Número BO M3171-2018-00000040 e Número de REDS 2018-035025754-001 para conhecimento e providências, bem como as pessoas, materiais, objetos, animais, substâncias e/ ou documentos que, existindo, estejam descritos ou assinalados neste documento.

DIGITADOR: PML563279


REGISTRO PENDENTE DE RECIBO ELETRÔNICO


GERADO POR: PML563279

08/08/2018 16:48

Registro reaberto para correção/complementação em 08/08/2018 15:16.
Registro reaberto para correção/complementação em 08/08/2018 16:46.

Registro sujeito a alterações até o dia 09/08/2018 16:48







BOLETIM DE OCORRÊNCIA

BO NÚMERO

M3171-2018-00000040

Fl. 4/4

DATA XXXX	HORA XXXX	MATRÍCULA XXXX	NOME XXXX
CARGO XXXX			
ORGÃO/FUN INSTITUTO ESTADUAL DE FLORESTA - IEF / MG			
UNIDADE SEMAD UNAI			
PROVIDÊNCIA A SER TOMADA PELA AUTORIDADE XXXX			
TENS ENTREGUES A ESTE DESTINATÁRIO XXXX			
ASSINATURA			
RECIBO GERADO POR: PM1563279 - LEANDRO FRANCISCO PIRES NETO			DATA DE CRIAÇÃO DO RECIBO: 08/08/2018 14:25

ANEXO MEIO AMBIENTE

NOME DO LOCAL PA GADO BRAVO	BACIA HIDROGRÁFICA RIO SAO FRANCISCO
DESCRIÇÃO DA AÇÃO REPRESSIVA XXXX	

AUTUAÇÕES E PROCEDIMENTOS

AUTUAÇÃO/PROCEDIMENTO 1

ENVOLVIDO NR. 1	NATUREZA DA AUTUAÇÃO EXPLORA FLORESTA VEG ESPECIES AREA COMUNS S/AUT	Nº DO AUTO DE INFRAÇÃO - AI 73827	VALOR DO AUTO DE INFRAÇÃO (R\$) 28.160,37
Nº DO TERMO DE EMBARGO E INTERDIÇÃO - TEI 73827	Nº DO TERMO DE APREENSÃO E DEPÓSITO - TAD XXXX	Nº DA GUIA DE RECOLHIMENTO - GR XXXX	VALOR DO ERF (R\$) XXXX
NÚMEROS DOS TERMOS DE DOAÇÃO E SOLTURA - TDS XXXX			
Nº DA NOTIFICAÇÃO - NOT XXXX	NOTIFICAÇÃO PARA DATA XXXX	NOTIFICAÇÃO PARA HORA XXXX	LOCAL PARA COMPARECIMENTO DO NOTIFICADO XXXX
FORMULÁRIOS UTILIZADOS SEMAD - IEF			
DESCRIÇÃO OUTROS XXXX			

AUTUAÇÃO/PROCEDIMENTO 2

ENVOLVIDO NR. 1	NATUREZA DA AUTUAÇÃO EXPLORA FLORESTA VEG ESPECIES AREA COMUNS S/AUT	Nº DO AUTO DE INFRAÇÃO - AI 73828	VALOR DO AUTO DE INFRAÇÃO (R\$) 390,16
Nº DO TERMO DE EMBARGO E INTERDIÇÃO - TEI XXXX	Nº DO TERMO DE APREENSÃO E DEPÓSITO - TAD XXXX	Nº DA GUIA DE RECOLHIMENTO - GR XXXX	VALOR DO ERF (R\$) XXXX
NÚMEROS DOS TERMOS DE DOAÇÃO E SOLTURA - TDS XXXX			
Nº DA NOTIFICAÇÃO - NOT XXXX	NOTIFICAÇÃO PARA DATA XXXX	NOTIFICAÇÃO PARA HORA XXXX	LOCAL PARA COMPARECIMENTO DO NOTIFICADO XXXX
FORMULÁRIOS UTILIZADOS SEMAD - IEF			
DESCRIÇÃO OUTROS XXXX			

***** FIM DO REGISTRO: O RESTANTE DA PÁGINA DEVE SER INUTILIZADO. *****

DIGITADOR: PM1563279


REGISTRO PENDENTE DE RECIBO ELETRÔNICO

GERADO POR: PM1563279

08/08/2018 16:48

Registro reaberto para correção/complementação em 08/08/2018 15:16.
Registro reaberto para correção/complementação em 08/08/2018 16:46.

Registro sujeito a alterações até o dia 09/08/2018 16:48








REDS 2018-035025754-001

AUTUADO: EZIMAR MOREIRA BRAGA

FOTOS DO DESMATE




-16°40'17", -46°3'50", 691,0m
7 de ago de 2018 15:44:21



-16°40'12", -46°3'56", 718,0m
7 de ago de 2018 16:07:54

FOTOS DAS ARVORES MORTAS




-16°40'10", -46°3'53", 705,0m
7 de ago de 2018 16:05:22




-16°40'9", -46°3'53", 698,0m
7 de ago de 2018 16:06:13



-16°40'8", -46°3'54", 698,0m
7 de ago de 2018 15:56:33



-16°40'10", -46°3'53", 697,0m
7 de ago de 2018 15:52:46



FOTOS DAS ARVORES CORTADAS

