

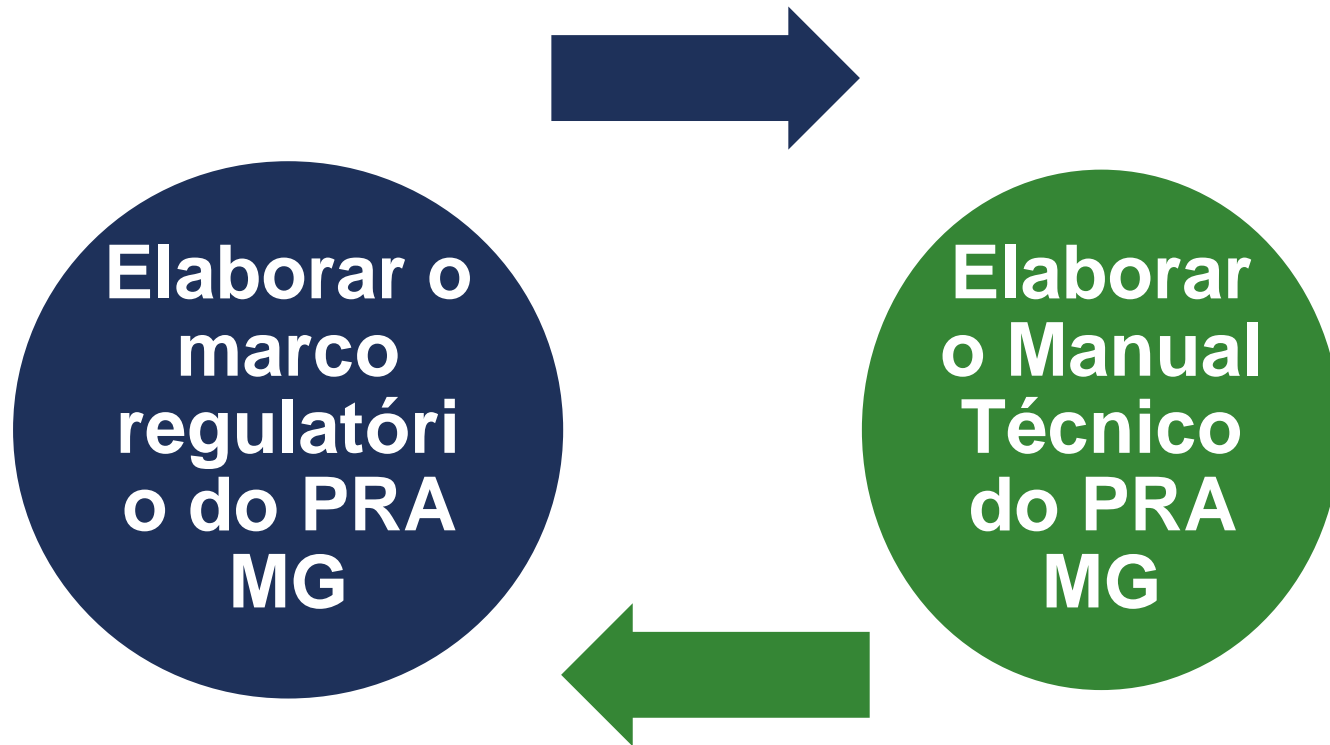
# Sisema

Sistema Estadual de Meio Ambiente  
e Recursos Hídricos

## Situação atual do Programa de Regularização Ambiental - PRA



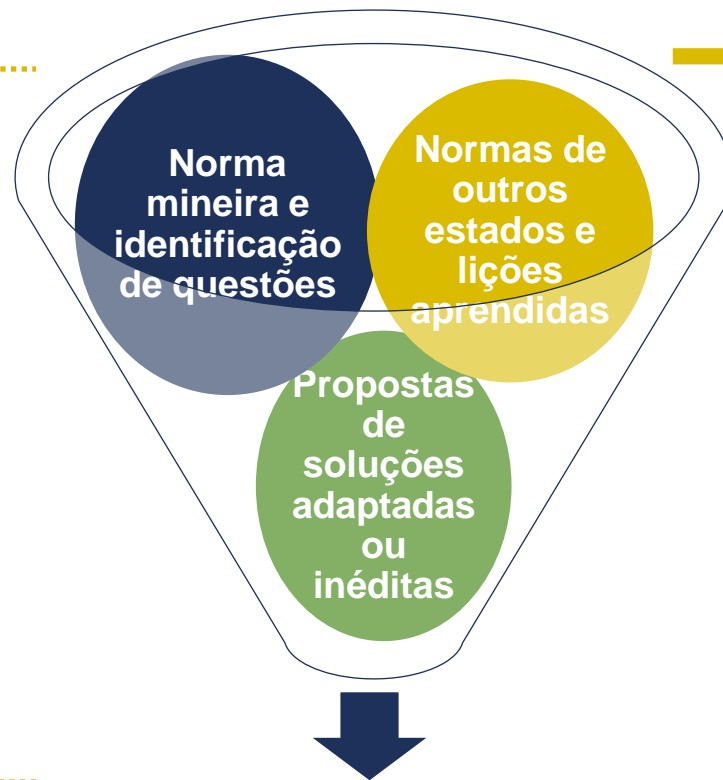
# Objetivos da Contratação



**PRA e seus instrumentos (CAR, Termos de Compromisso, PRADAs e compensação de reserva legal, incluindo CRA)**

## Objetivos de um PRA

**ENFOQUE JURÍDICO E TÉCNICO FLORESTAL**



## Principais PRA como comparação

- Mato Grosso
- Pará
- Mato Grosso do Sul
- Bahia
- São Paulo
- Pernambuco
- Rondônia
- Paraná



SP

- Lei estadual 15.684/2015

PA

- Decreto estadual 61.792/2016

MS

- Resolução 01 SMA/SAA

MT

- Decreto estadual 1.379/2015

MA

- Decreto estadual 13.977/2014

TO

- Resolução 11/2014

BA

- Lei estadual 592/2017

PR

- Decreto estadual 1.031/2017

GO

- Lei estadual 10.276/2015

SC

- Lei estadual 2.713/2013

RJ

- Decreto estadual 5.180/2014

AM

- Lei estadual 18.295/2014

DF

- Decreto estadual 20.627/2016

PE

- Lei estadual 18.104/2013

- Lei estadual 16.342/2014

- Decreto estadual 402/2015

- Decreto estadual 44.512/2013

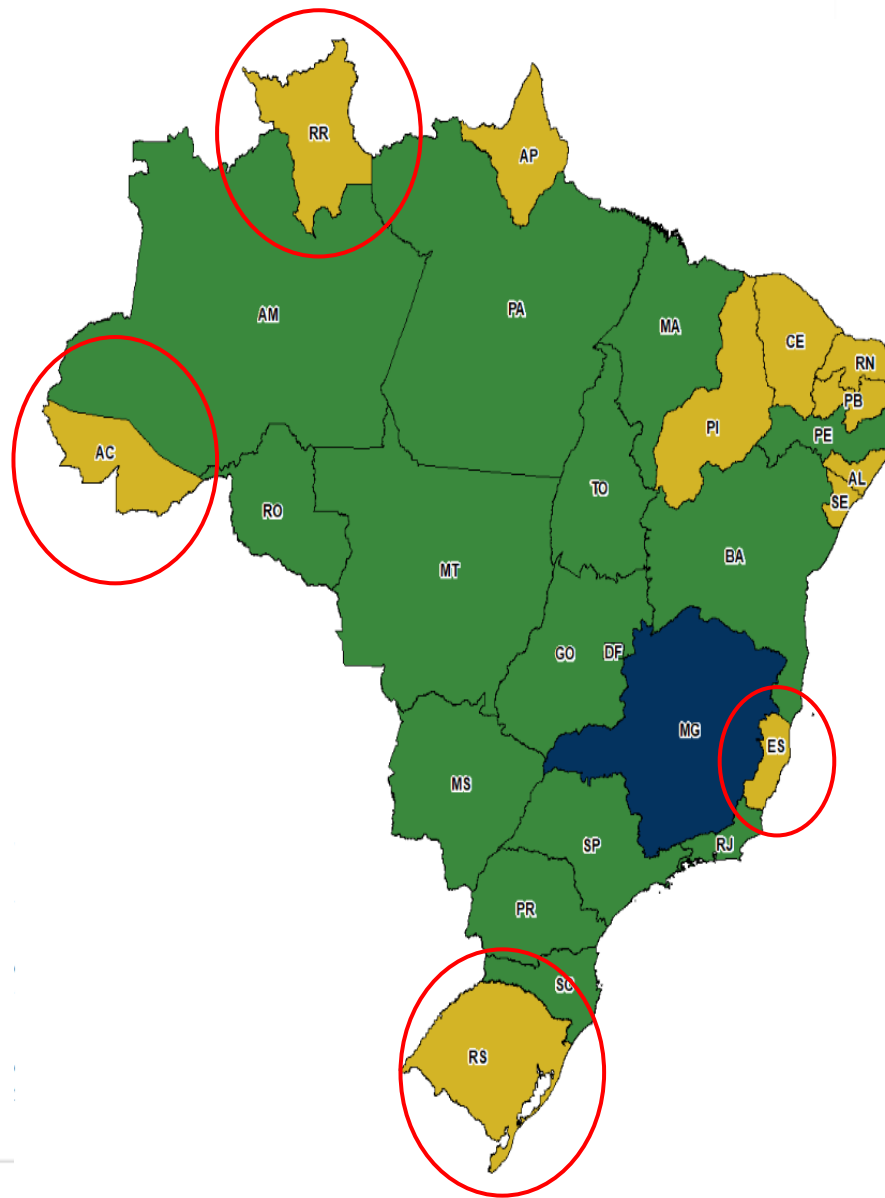
- Lei estadual 4.406/2016 (Nova)

- Decreto DF 36.579/2015

- Decreto estadual nº 44.535/2017

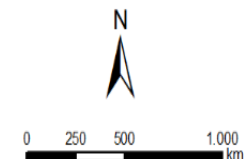


**PRA Minas Gerais - Situação dos Estados no Programa de Regularização Ambiental (PRA)**



**Programa de Regularização Ambiental (PRA)**

- Estados com PRA
- Estados sem PRA
- Desenvolvimento do PRA



Datum: Sirgas 2000

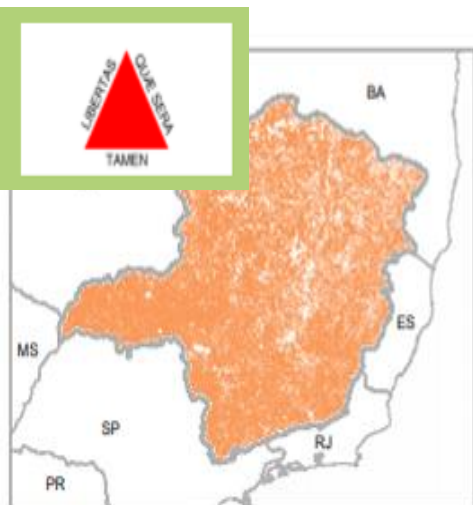
Fontes: Estados do Brasil. IBGE, 2016. PRA. Agroicone, 2018

# Reuniões

- 4 reuniões com o público externo (cerca de 30 instituições);
- 3 reuniões com servidores do Sisema;
- Paralelamente ocorreram 02 Seminários para discutir a implantação de Sistemas Agroflorestais – SAFs no Estado (GT IEF, SEMAD, SEDA e Rede – Várias instituições como convidadas) – Minuta será concluída essa sexta-feira;
- Workshop final ocorrerá em 06/12/2018;

# Reuniões

- Minuta será encaminhada para que as instituições façam suas contribuições sobre o documento;
- Versão final da minuta e do Manual Técnico serão entregues em dezembro/2018;
- Análise do módulo/sistema referente ao PRA (SFB);
- Parcerias para o planejamento, capacitação e execução do PRA.



## Dados Gerais

 **Área passível de cadastro**  
33.083.500 ha

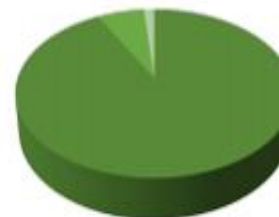
Área estimada com base no Censo Agropecuário 2006 (IBGE)

**Incremento em relação ao mês anterior**

671.963 ha

## Número de imóveis declarados

701.246

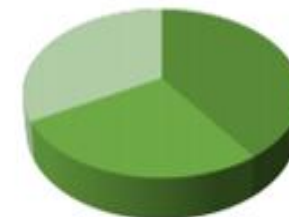


Menor que 4 módulos fiscais

## Área declarada

42.494.500 ha | > 100%

da área passível de cadastro



Entre 4 e 15 módulos fiscais

Maior que 15 módulos fiscais

## Informações Ambientais declaradas

 N° de Nascentes	290.373
 Remanescentes de Vegetação Nativa	11.093.500 ha   26,1% <sup>2)</sup>
 Áreas de Preservação Permanente - APP	2.868.750 ha   6,8%
 Áreas de Reserva Legal	7.495.870 ha   17,6%

**Áreas de Preservação Permanente declaradas com cobertura de vegetação nativa**

**48,2%**

**Áreas de Reserva Legal declaradas com cobertura de vegetação nativa**

**72,5%**

OBRIGADA!

[fernanda.teixeira@meioambiente.mg.gov.br](mailto:fernanda.teixeira@meioambiente.mg.gov.br)