

05116

BOLETIM DE OCORRÊNCIA BO NÚMERO M2764-2016-0000434 FI



UNIDADE RESPONSÁVEL PELO REGISTRO 3 GP MAMB/3 PEL PM MAT/16 CIA PM IND MAT	MUNICÍPIO PARACATU
UNIDADE DE ÁREA RESPONSÁVEL	
UNIDADE MILITAR 3 GP MAMB/3 PEL PM MAT/16 CIA PM IND MAT	
UNIDADE POLICIAL 5ª DELEGACIA DE POLICIA CIVIL/PARACATU	
DESTINATÁRIO 5ª DELEGACIA DE POLICIA CIVIL/PARACATU	DATA DO REGISTRO 12/04/2016 14:30

ORIGEM DA COMUNICAÇÃO	
COMO FOI SOLICITADO O ATENDIMENTO DA OCORRÊNCIA DENUNCIA ANONIMA	DATA DA COMUNICAÇÃO 12/04/2016
ORGAO SOLICITANTE XXXX	HORA DA COMUNICAÇÃO 10:00
COD. OPERAÇÃO ORIGEM XXXX	

DADOS DA OCORRÊNCIA

PROVÁVEL DESCRIÇÃO DA OCORRÊNCIA PRINCIPAL ATIVIDADE POTENC POLUIDORA O MEIO AMBIENTE SEM LICENÇA	
COD. PRINCIPAL L27113	TENTADO / CONSUMADO CONSUMADO
NATUREZA SECUNDARIA 1 N32305 - EXPLORAR FLORESTAS VEG AREA PRESERVACAO PERMAN S/AUT	
TENTADO / CONSUMADO CONSUMADO	
NATUREZA SECUNDARIA 2 L29216 - CAUSAR INTERFERENCIA C/ DA OS ADJ. PRODUCCO HIRENCO	
TENTADO / CONSUMADO CONSUMADO	
NATUREZA SECUNDARIA 3 L22214 - CAPTAR OU DERIVAR AGUA SUPERFICIAL SEM AUTORIZACAO	
TENTADO / CONSUMADO CONSUMADO	
DATA DO FATO 12/04/2016	HORARIO DO FATO 10:00
DATA FINAL 12/04/2016	HORARIO FINAL 19:29

DESCRIÇÃO DO LUGAR FAZENDA	
LOCAL (AV., RUA, ETC) FAZENDA SANTO AURÉLIO (PROP: GALVA VIEIRA CORDEIRO JUNIOR)	
NÚMERO S/N XXXX	KM XXXX
COMPLEMENTO XXXX	BAIRRO / VILA ZONA RURAL
MUNICÍPIO PARACATU	UF MG
PAÍS BRASIL	CEP 38600-000
PONTO DE REFERÊNCIA REGIÃO SANTO AURÉLIO	
TIPO VIA XXXX	MÉDIO UTILIZADO XXXX
CAUSA PRESUMIDA XXXX	
DESCRIÇÃO OUTRAS CAUSAS PRESUMIDAS XXXX	

QUALIFICAÇÃO DOS ENVOLVIDOS

TIPO DE PESSOA FISICA	COD. NATUREZA L27113	TENTADO / CONSUMADO CONSUMADO	SEXO MASCULINO	TIPO DE ENVOLVIMENTO AUTOR
DESCRIÇÃO NATUREZA ATIVIDADE POTENC POLUIDORA O MEIO AMBIENTE SEM LICENÇA				
NOME COMPLETO GALVA VIEIRA CORDEIRO JUNIOR				
APELIDOS GALBINHA				
NACIONALIDADE BRASILEIRA		DATA NASCIMENTO 13/08/1975	NATURALIDADE / UF PARACATU / MG	
IDADE APARENTE 40	GRAU DA LESÃO SEM LESOES APARENTES		ESTADO CIVIL CASADO	
ORIENTAÇÃO SEXUAL IGNORADO		IDENTIDADE DE GÊNERO MASCULINO		
CUTIS PARDA		CORPOSCULIA AFRODESCENDENTE		
RELAÇÃO VÍTIMA / AUTOR XXXX				
MÃE AMELIA MARIA NOVAIS CORDEIRO				
PAI GALVA VIEIRA CORDEIRO				
TIPO DO DOCUMENTO DE IDENTIFICAÇÃO CARTEIRA DE IDENTIDADE CIVIL				
NÚMERO DOCUMENTO IDENTIDADE 7632763	ORGÃO EMISSOR SESP - SECRETARIA ESTADO DA SEGURANCA PUBLICA		UF MG	CPF / CNPJ 94458278649



CORPO DE BOMBEIROS MILITAR - POLÍCIA CIVIL - POLÍCIA MILITAR RDCS 2016-008024941-001

BOLETIM DE OCORRÊNCIA **BO NÚMERO** M2764-2016-0000434 **FI.** 2/12

ENVOLVIDO 1

ESCOLARIDADE SUPERIOR COMPLETO			
ENDEREÇO (AV., RUA, ETC) RUA MACHADO DE ASSIS		NÚMERO 25	KM XXXXX
COMPLEMENTO AGROPECUARIA VITÓRIA			UF MG
BAIRRO LOTEAMENTO JOQUEI CLUBE		MUNICÍPIO PARACATU	
PAÍS BRASIL		CEP XXXX	TELEFONE RESIDENCIAL/CELULAR XXXX
PESO ESTIMADO XXXX		ALTURA ESTIMADA XXXX	TELEFONE COMERCIAL/CELULAR (38) 3671-4365
COR OLHOS XXXX		CALVÍCIE ? XXXX	COR CABELO XXXX
AMPUTAÇÃO XXXX		ESTRABISMO ? XXXX	DEFICIÊNCIA FÍSICA XXXX
ATITUDES/SINAIS DE EMBRIAGUEZ XXXX / XXXX			
SINAIS DE SUBSTÂNCIAS TÓXICAS ? XXXX		SOFRIMENTO MENTAL XXXX	
DEFICIÊNCIA AUDIOVISUAL XXXX			
CICATRIZ XXXX			
DEFORMIDADE XXXX			
LOCAL / TIPO TATUAGEM XXXX			
LOCAL / TIPO ACESSÓRIO XXXX			
INFORMAÇÕES COMPLEMENTARES XXXX			
PRISÃO / APREENSÃO SEM PRISÃO			MOVIMENTO DE ALGEMAS / INCUBILIZAÇÃO DE ENVOLVIDOS ? NÃO

ENVOLVIDO 2

TIPO DE PESSOA FÍSICA	COD. NATUREZA L28214	TENTADO / CONSUMADO CONSUMADO	SEXO MASCULINO	TIPO ENVOLVIMENTO AUTOR
DESCRIÇÃO NATUREZA CAPTAR OU DERIVAR AGUA SUPERFICIAL SEM AUTORIZAÇÃO				
NOME COMPLETO GALBA VIEIRA CORDEIRO				
NACIONALIDADE BRASILEIRA		DATA NASCIMENTO 04/05/1941	NATALIDADE / UF PARACATU / MG	
IDADE APARENTE 74	GRAU DA LESÃO SEM LESOES APARENTES		ESTADO CIVIL CASADO	
ORIENTAÇÃO SEXUAL IGNORADO		IDENTIDADE DE GÊNERO NÃO SE APLICA		
CUTIS PARDA		OCUPAÇÃO ATUAL AGROPECUARISTA		
RELAÇÃO VÍTIMA / AUTOR XXXX				
MÃE DULCE BATISTA CORDEIRO				
PAI MANOEL VIEIRA CORDEIRO				
TIPO DO DOCUMENTO DE IDENTIFICAÇÃO CARTEIRA DE IDENTIDADE CIVIL				
NÚMERO DOCUMENTO IDENTIDADE 10027581		ÓRGÃO EXPEDIDOR SESP - SECRETARIA ESTADO DA SEGURANCA PUBLICA	UF MG	CPF / CNPJ 04215737672
ESCOLARIDADE OUTROS - ESCOLARIDADE				
ENDEREÇO (AV., RUA, ETC) RUA MACHADO DE ASSIS		NÚMERO 25	KM XXXXX	COMPLEMENTO AGROPECUARIA VITÓRIA
BAIRRO LOTEAMENTO JOQUEI CLUBE		MUNICÍPIO PARACATU		
PAÍS BRASIL		CEP XXXX	TELEFONE RESIDENCIAL/CELULAR XXXX	TELEFONE COMERCIAL/CELULAR (38) 3671-4365
PESO ESTIMADO XXXX		ALTURA ESTIMADA XXXX	CABELO XXXX	COR CABELO XXXX
COR OLHOS XXXX		ESTRABISMO ? XXXX	DEFICIÊNCIA FÍSICA XXXX	
AMPUTAÇÃO XXXX				



ENVOLVIDO 2

ATITUDES/SINAIS DE EMBRIAGUEZ
XXXX / XXXX

SINAIS DE SUBSTÂNCIAS TÓXICAS ?
XXXX

SOPRIMENTO MENTAL
XXXX

DEFICIÊNCIA AUDIOVISUAL
XXXX

CICATRIZ
XXXX

DEFORMIDADE
XXXX

LOCAL / TIPO TATUAGEM
XXXX

LOCAL / TIPO ACESSÓRIO
XXXX

INFORMAÇÕES COMPLEMENTARES
XXXX

PRISÃO / APREENSÃO
SEM PRISÃO

HOUVE USO DE ALGEMAS / MOBILIZAÇÃO DE ENVOLVIDOS ?
NÃO



ENVOLVIDO 3

TIPO DE PESSOA
FÍSICA

COD NATUREZA
L28214

TENTADO / CONSUMADO
CONSUMADO

SEXO
FEMININO

TIPO ENVOLVIMENTO
AUTCR

DESCRIÇÃO NATUREZA
CAPTAR OU DERIVAR AGUA SUPERFICIAL SEM AUTORIZAÇÃO

NOME COMPLETO
DEBORAH NOVAIS CORDEIRO

NACIONALIDADE
BRASILEIRA

DATA NASCIMENTO
27/11/1971

NATURALIDADE / UF
PARACATU / MG

IDADE APARENTE
45

GRAU DA LESÃO
SEM LESOES APARENTES

ESTADOCIVIL
CASADO

ORIENTAÇÃO SEXUAL
IGNORADO

QUANTIDADE DE GÊNERO
NÃO SE APLICA

CUTIS
BRANCA

OCCUPAÇÃO ATUAL
XXXX

RELAÇÃO VÍTIMA / AUTOR
XXXX

MÃE
AMELIA MARIA NOVAIS CORDEIRO

PAI
GALBA VIEIRA CORDEIRO

TIPO DO DOCUMENTO DE IDENTIFICAÇÃO
XXXX

NÚMERO DOCUMENTO IDENTIDADE
XXXX

ORGÃO EMITIDOR
XXXX

UF
XX

CPF / CNPJ
77845595691

ESCOLARIDADE
OUTROS - ESCOLARIDADE

ENDEREÇO (AV., RUA, ETC)
RUA MACHADO DE ASSIS

NÚMERO
20

KM
XXXXX

COMPLEMENTO
AGROPECUARIA VITÓRIA

BAIRRO
LOTEAMENTO JOQUEI CLUBE

MUNICÍPIO
PARACATU

UF
MG

PAÍS
BRASIL

CPF
XXXXX

TELEFONE RESIDENCIAL / CELULAR
XXXX

TELEFONE COMERCIAL / CELULAR
(38) 3671-4365

PESO ESTIMADO
XXXX

ALTURA ESTIMADA
XXXX

CALVIE ?
XXXX

CABELO
XXXX

COR OLHOS
XXXX

COR CABELO
XXXX

ESTRABISMO ?
XXXX

DEFICIÊNCIA FÍSICA
XXXX

AMPUTAÇÃO
XXXX

ATITUDES/SINAIS DE EMBRIAGUEZ
XXXX / XXXX

SINAIS DE SUBSTÂNCIAS TÓXICAS ?
XXXX

DEFICIÊNCIA AUDIOVISUAL
XXXX

CICATRIZ
XXXX

DEFORMIDADE
XXXX

LOCAL / TIPO TATUAGEM
XXXX

LOCAL / TIPO ACESSÓRIO
XXXX

BOLETIM DE OCORRÊNCIA

BO NÚMERO

00734-2016-0000434

FI. 4/12

ENVOLVIDO 3

INFORMAÇÕES COMPLEMENTARES

XXXX

PRISÃO / APREENSÃO

SEM PRISÃO

HOUVE USO DE ALGEMAS / IMOBILIZAÇÃO DE ENVOLVIDOS ?

NÃO

ENVOLVIDO 4

TIPO DE PESSOA FÍSICA	COD. NATUREZA L27113	TENTADO / CONSUMADO CONSUMADO	SEXO MASCULINO	TIPO ENVOLVIMENTO RESPONDEU QUE PRESENCIOU OS FAITOS
--------------------------	-------------------------	----------------------------------	-------------------	---

DESCRIÇÃO NATUREZA

ATIVIDADE POTENC POLUIDORA O MEIO AMBIENTE SEM LICENÇA

NOME COMPLETO

JORGE CARLOS ANTUNES DE LIMA

NACIONALIDADE

BRASILEIRA

DATA NASCIMENTO

26/03/1977

NATURA LOCAL

SANTA RITA DE SACUPIANGA / MG

IDADE APARENTE

38

GRAU DA LESÃO

XXXX

ESTADO CIVIL

CASADO

ORIENTAÇÃO SEXUAL

IGNORADO

IDENTIDADE DE GÊNERO

NÃO SE APLICA

CUTIS

PARDA

OCUPAÇÃO ATUAL

IRRIGAÇÃO

RELAÇÃO VÍTIMA / AUTOR

XXXX

MÃE

DULCE ANTUNES DE LIMA

PAI

LOURENÇO TIBERIO DE LIMA

TIPO DO DOCUMENTO DE IDENTIFICAÇÃO

CARTEIRA DE IDENTIDADE CIVIL

NÚMERO DOCUMENTO IDENTIDADE

12406315

ÓRGÃO EXPEDIDOR

SESP - SECRETARIA ESTADO DA SEGURANCA PUBLICA

UF

MG

CPF / CNPJ

XXXX

ESCOLARIDADE

ENSINO MEDIO COMPLETO (2º GRAU)

ENDEREÇO (AV., RUA, ETC)

FAZENDA SANTO AURÉLIO (PROP: GALVA VIEIRA

CORDEIRO JUNIOR)

NÚMERO

0

KM

XXXXX

COMPLEMENTO

XXXX

BAIRRO

ZONA RURAL

MUNICÍPIO

PARACATU

UF

MG

PAIS

BRASIL

CEP

38800-000

TELEFONE RESIDENCIAL / CELULAR

XXXX

TELEFONE COMERCIAL / CELULAR

XXXX

PRISÃO / APREENSÃO

XXXX

HOUVE USO DE ALGEMAS / IMOBILIZAÇÃO DE ENVOLVIDOS ?

NÃO

ENVOLVIDO 5

TIPO DE PESSOA FÍSICA	COD. NATUREZA L27113	TENTADO / CONSUMADO CONSUMADO	SEXO MASCULINO	TIPO ENVOLVIMENTO RESPONDEU QUE PRESENCIOU OS FAITOS
--------------------------	-------------------------	----------------------------------	-------------------	---

DESCRIÇÃO NATUREZA

ATIVIDADE POTENC POLUIDORA O MEIO AMBIENTE SEM LICENÇA

NOME COMPLETO

ROGER TEIXEIRA DE MELO

APELIDOS

DENI DENIS

NACIONALIDADE

BRASILEIRA

DATA NASCIMENTO

21/03/1983

NATURA LOCAL

PARACATU / MG

IDADE APARENTE

30

GRAU DA LESÃO

XXXX

ESTADO CIVIL

CASADO

ORIENTAÇÃO SEXUAL

IGNORADO

IDENTIDADE DE GÊNERO

NÃO SE APLICA

CUTIS

PARDA

OCUPAÇÃO ATUAL

TECNICO AGRICOLA

RELAÇÃO VÍTIMA / AUTOR

XXXX

MÃE

MARIA FILOMENA REIS MELO

PAI

JOÃO TEIXEIRA DE MELO

TIPO DO DOCUMENTO DE IDENTIFICAÇÃO

CARTEIRA DE IDENTIDADE CIVIL

NÚMERO DOCUMENTO IDENTIDADE

15132397

ÓRGÃO EXPEDIDOR

SESP - SECRETARIA ESTADO DA SEGURANCA PUBLICA

UF

MG

CPF / CNPJ

03874632665

ESCOLARIDADE

ENSINO MEDIO COMPLETO (2º GRAU)

ENDEREÇO (AV., RUA, ETC)

RUA PROFESSOR PEDRO ALEXANDRINO

NÚMERO

217

KM

XXXXX

COMPLEMENTO

XXXX

BOLETIM DE OCORRÊNCIA

BO NÚMERO

M2764-2016-0000434


FI. 5/12

ENVOLVIDO 5

BARRIO NOSSA SENHORA DE FATIMA		MUNICÍPIO PARACATU		UF MG	
PAÍS BRASIL		CEP XXXX		TELEFONE RESIDENCIAL/CELULAR XXXX	
PRISÃO/APREENSÃO XXXX				TELEFONE COMERCIAL/CELULAR XXXX	
				HÁ UO USO DE ALGEMAS / MOBILIZAÇÃO DE ENVOLVIDOS ? XXXX	

ENVOLVIDO 6

TIPO DE PESSOA FÍSICA	COD NATUREZA L27113	TENTADO/CONSUMADO CONSUMADO	SEXO M	TIPO DE INCIDENTE LESÃO	CAUSA QUE TOXICOU CONHECIMENTO
DESCRIÇÃO NATUREZA ATIVIDADE POTENC POLUIDORA O MEIO AMBIENTE SEM LICENÇA					
NOME COMPLETO FERNANDO DA SILVA BARBOSA					
NACIONALIDADE BRASILEIRA					
IDADE APARENTE 34		GRAU DA LESÃO XXXX		MUNICÍPIO/UF PARACATU / MG	
ORIENTAÇÃO SEXUAL IGNORADO		IDENTIDADE DE GÊNERO NÃO SE APLICA		ESTADO CIVIL CASADO	
CUTIS BRANCA		OCUPAÇÃO ATUAL AGRONOMO			
RELAÇÃO VÍTIMA/AUTOR XXXX					
MÃE SILVANIA DA SILVA BARBOSA					
PAI ALTAIR NUNES BARBOSA					
TIPO DO DOCUMENTO DE IDENTIFICAÇÃO CARTEIRA DE IDENTIDADE CIVIL					
NÚMERO DOCUMENTO IDENTIDADE 12624271		ORGÃO EMISSOR SESP - SECRETARIA ESTADUAL DA SEGURANÇA PÚBLICA		CPF/CNPJ 05495886631	
ESCOLARIDADE SUPERIOR COMPLETO					
ENDEREÇO (AV., RUA, ETC) RUA PEDRO SANTANA					
BARRIO PARACATUZINHO		MUNICÍPIO PARACATU		UF MG	
PAÍS BRASIL		CEP XXXX		TELEFONE RESIDENCIAL/CELULAR XXXX	
PRISÃO/APREENSÃO XXXX				TELEFONE COMERCIAL/CELULAR XXXX	
				HÁ UO USO DE ALGEMAS / MOBILIZAÇÃO DE ENVOLVIDOS ? XXXX	



HISTÓRICO DA OCORRÊNCIA

NO DIA 05/04/2016 CONFORME REGISTRO EM Nº 2016-BDS-000260010 COM TERCEIRO INFORMANTE NAS PROXIMIDADES DO RANCHO TUIUIÚ NA REGIÃO DO SANTO AURELIANO EM UMA FAZENDA ONDE EXISTE VÁRIOS PIVÔS O PROPRIETÁRIO DA REFERIDA FAZENDA HAVIA CONSTRUÍDO UM DRENO DE 1.110 METROS DE COMPRIMENTO E 1.110 METROS DE LARGURA E 0,30 METROS DE PROFUNDIDADE DESLOCAÇÃO NA SEDE DA FAZENDA SENDO LOCALIZADO COORDENADA GEOGRÁFICA 17°23'45" S 46°32'30" W. DURANTE A FISCALIZAÇÃO NO EMPREENDIMENTO CONSTATAMOS A EXISTÊNCIA DE 28 PIVÔS, UM PONTO CAPTAÇÃO DE ÁGUA SUPERFICIAL NO RIO PARACATU NA COORDENADA GEOGRÁFICA 17°24'43" S 46°31'02" W COM CINCO ADUTORAS. SENDO QUE A ÁGUA CAPTADA É LANÇADA EM UMA PISCINA DE CIMENTO, E DESSA PISCINA DE CIMENTO A ÁGUA É DISTRIBUÍDA EM DOIS CANAIS. SENDO QUE UM DOS CANAIS MEDIU 1.110 METROS DE COMPRIMENTO, BEM COMO FOI CONSTRUÍDA UMA ESTRADA AO LADO DO CANAL PARA O TRANSITO DE MÁQUINAS E VEÍCULOS E NO FINAL DO CANAL HAVIA ESTRADA JÁ EM UMA ÁREA DE PRESERVAÇÃO PERMANENTE (VEREDA) QUE FICA NA PROXIMIDADE DA COORDENADA 17°23'13" S 43°30'27" W FOI CONSTRUÍDO UM BOLSÃO DE APROXIMADAMENTE 200M² E UMA CASA DE BOMBAS E A PARTIR DAÍ A ÁGUA É UTILIZADA PARA IRRIGAR DEZ PIVÔS. O SEGUNDO CANAL MEDIU 1.110 METROS DE COMPRIMENTO E 1.110 METROS DE LARGURA E 0,30 METROS DE PROFUNDIDADE PARA O TRANSITO DE MÁQUINAS E VEÍCULOS E EM SEU FINAL FOI CONSTRUÍDO UM BOLSÃO DE APROXIMADAMENTE 100M² E UMA CASA DE BOMBAS E A PARTIR DAÍ A ÁGUA É UTILIZADA PARA IRRIGAR CINCO PIVÔS. AINDA DESSE SEGUNDO CANAL PRÓXIMO A PISCINA DE CIMENTO EXISTE UMA CASA COM UMA BOMBA DE CIMENTO UTILIZADA PARA IRRIGAR UM PIVO. TOTALIZANDO 16 PIVÔS IRRIGADOS ATRAVÉS DA ÁGUA CAPTADA DO RIO PARACATU. NA PROXIMIDADE CONSTATAMOS UM DRENO EM UMA ÁREA DE PRESERVAÇÃO PERMANENTE (VEREDA) DE 1.110 METROS DE COMPRIMENTO E 1.110 METROS DE LARGURA, QUE INICIOU NA COORDENADA GEOGRÁFICA 17°24'01" S 46°32'33" W E TERMINOU NA COORDENADA GEOGRÁFICA 17°24'01" S 46°32'33" W SENDO QUE A ÁGUA CAPTADA ATRAVÉS DE UMA ADTORA É DEPOSITADA EM UMA BARRAGEM DE 2.000M² SENDO UTILIZADA PARA IRRIGAR 12 PIVÔS. A ÁGUA CAPTADA DO CÓRREGO RICO FICA NA COORDENADA GEOGRÁFICA 17°23'42" S 46°33'00" W ONDE EXISTE 3 ADTORAS SENDO A ÁGUA DEPOSITADA EM UM BOLSÃO DE APROXIMADAMENTE 200M² E POSTERIORMENTE UTILIZADA PARA IRRIGAR 12 PIVÔS. A ÁGUA É TRANSPORTADA PARA OUTRO BOLSÃO DE APROXIMADAMENTE 500M² QUE FICA NA COORDENADA GEOGRÁFICA 17°23'10" S 46°32'25" W E A PARTIR DAÍ A ÁGUA É UTILIZADA PARA IRRIGAR 12 PIVÔS. A ÁGUA CAPTADA DO CÓRREGO RICO FICA NA COORDENADA GEOGRÁFICA 17°23'43" S 46°



HISTÓRICO DA OCORRÊNCIA

32°25'W ONDE HAVIA DERRAMAMENTO DE LÍQUIDO QUE SE ENCONTROU NA SUPERFÍCIE EM LAVADOR E/OU LAVAJATO QUE É UTILIZADO PARA LAVAR MÓVEIS AGRÍCOLAS E COM MÁQUINAS SEPARADORAS DE RESÍDUOS SÓLIDOS ESTAVAM CHEIAS E COM VAZAMENTOS. AS ÁGUAS SÓLIDAS ESCORREM PARA MELO DE APROXIMADAMENTE 40 METROS UMA DA OUTRA. EM CONVERSA COM AS RESPONDEDES FOMOS INFORMADOS QUE A ÁGUA É TRIGADA ATRAVÉS DA ÁGUA CAPTADA DO RIO PARACATU É DE 1289 HECTAREAS E DO CORREDO RICO DE 350 HECTAREAS SENDO UMA ÁREA TRIGADA DE 1915 HECTAREAS E UMA ÁREA DE SEQUEIRO DE 350 HECTAREAS TOTALIZANDO UMA ÁREA DE 2285 HECTAREAS. DEVIDO A DOCUMENTAÇÃO DO EMPREENDIMENTO NÃO ESTAR COMPLETA NO MOMENTO DA LIGAMENÇÃO REALIZAMOS A NOTIFICAÇÃO DO IEF Nº 333970 PARA QUE O SR. GALBA VIEIRA CORDEIRO JUNIOR APRESENTE A DOCUMENTAÇÃO NO DIA 11/04/2016 NO HORÁRIO DE 07H AS 08H, NA SEDE DO 3º GP MAMB. A NOTIFICAÇÃO FOI ASSINADA PELA TESTEMUNHA SGT. TEIXEIRA DE MELO FUNCIONÁRIO DA ÁREA AMBIENTAL DA FAZENDA.

EM CONTINUIDADE AO REGISTRO Nº 2016-BOS-000260010 DO DIA 05/04/2016 RECEBEMOS OUTRAS INFORMAÇÕES DE QUE NO MESMO EMPREENDIMENTO HAVIA SITO CONSTRUIDO OUTRO DRENO PARA ESCOAR A ÁGUA PARA O RIO PARACATU. O REFERIDO DRENO EM UMA VEREDA COM A FINALIDADE DE ESCOAR A ÁGUA PARA O RIO PARACATU. O REFERIDO DRENO TEVE AS SEGUINTE MEDIDAS: LARGURA VARIÁVEL DE APROXIMADAMENTE 2 METROS A 04 METROS E PROFUNDIDADE VARIÁVEL DE 1 METRO A 5 METROS. E COM OSENTO GEOMÉTRICO DE 1:100. O DRENO FOI COORDENADA GEOGRÁFICA 17°24'00" S 46°30'15" W E COMPRIMENTO DE 594 METROS. EXISTE UM VÉRTICE A DIREITA NA COORDENADA GEOGRÁFICA 17°24'00" S 46°30'15" W E COMPRIMENTO DE 594 METROS ONDE ESTAVA UMA MÁQUINA DE ESTEIRA ESCAVADEIRA ESTACIONADA E COM A LANÇA DENTRO DO DRENO NA COORDENADA GEOGRÁFICA 17°23'52" S 46°29'27" W. REALIZAMOS O SENHOR ROGER TEIXEIRA DE MELO AO NOTIFICADO DO REGISTRO Nº 2016-BOS-0002509619 APRESENTAR A DOCUMENTAÇÃO DA MÁQUINA QUE ESTAVA REALIZANDO AS ATIVIDADES NO DIA 11/04/2016.

NO DIA 11/04/2016 COMPARECEU O SR. GALBA VIEIRA JUNIOR DA JILVA BARRONDEIRO QUE O SR. GALBA ESTAVA VIAJANDO. SENDO ASSIM, MARCAMOS PARA O DIA 12/04/2016.

NO DIA 12/04/2016 COMPARECEU O SR. GALBA VIEIRA JUNIOR E SEU FILHO SGT. TEIXEIRA ESCAVADEIRA HIDRAULICA JAB É DE SUA PROPRIEDADE E QUE EXERCE AS SUAS ATIVIDADES EM 04 MÁQUINAS. SENDO UMA EM NOME DE GALBA VIEIRA CORDEIRO JUNIOR EM UMA ÁREA DE 500 HA; GALBA VIEIRA CORDEIRO JUNIOR EM UMA ÁREA DE 700 HA; ANGELO BRUCE EM UMA ÁREA DE 1000 HA E DE JOAQUIM BARBOSA JUNIOR EM UMA ÁREA DE 300 HA, TOTALIZANDO UMA ÁREA GERAL DAS PROPRIEDADES 3900 HA E UMA ÁREA DE 1000 HA.

NESTE INTERIM, APRESENTOU A SEGUINTE DOCUMENTAÇÃO:

- 1) AUTORIZAÇÃO AMBIENTAL DE FUNCIONAMENTO Nº 580/2013 PROCESSO ADMINISTRATIVO Nº 12012/2006/008/2013, A QUAL NÃO ACOBERTA AS ATIVIDADES DO EMPREENDIMENTO;
 - 2) CERTIFICADO DE OUTORGA PORTARIA Nº 0143/2013 PROCESSO ADMINISTRATIVO Nº 12012/2006/008/2013;
 - 3) CERTIFICADO DE OUTORGA PORTARIA Nº 00716/2013 PROCESSO ADMINISTRATIVO Nº 12012/2006/008/2013;
 - 4) CERTIFICADO DE OUTORGA PORTARIA Nº 02803/2011 PROCESSO ADMINISTRATIVO Nº 12012/2006/008/2013;
 - 5) CERTIFICADO DE OUTORGA PORTARIA Nº 02607/2013 PROCESSO ADMINISTRATIVO Nº 12012/2006/008/2013;
 - 6) CERTIDÃO DE REGISTRO DE USO DE ÁGUA PROCESSO DE CADASTRO Nº 16932/2013;
 - 7) CERTIDÃO DE REGISTRO DE USO DE ÁGUA PROCESSO DE CADASTRO Nº 16934/2013;
 - 8) CERTIDÃO DE REGISTRO DE USO DE ÁGUA PROCESSO DE CADASTRO Nº 16933/2013.
- DEVIDO AO FATO A MÁQUINA DE ESTEIRA ESCAVADEIRA HIDRAULICA JAB FOI APRESENTADA SENDO O SR. GALBA VIEIRA CORDEIRO JUNIOR COMO DEPOSITÁRIO FIEL. AS ATIVIDADES DE TODO O EMPREENDIMENTO SERÃO EMBARGADAS, TÃO LOGO SEJA FEITO A COLHEITA DA ÁREA QUE ESTAVA PLANTADA, SEM COMO FORAM LAVRADOS 03 AUTO DE INFRAÇÃO FEM; 03 AUTOS DE INFRAÇÃO IEF E 4 AUTO DE INFRAÇÃO IPAM, SENDO O VALOR TOTAL DE R\$ 127.135,00 (CENTO E DEZESSETE MIL CENTO E TRINTA E OITO REAIS E DOIS CENTAVOS). TODO O EVENTO FOI REGISTRADO ATRAVÉS DE FOTOGRAFIAS AS QUAIS SERÃO ARMAZENADAS NESTE 3º GP MAMB PARA PERÍCIA INDIRETA.

MODOS DA AÇÃO CRIMINOSA

XXXX

Perícia Técnica

PERÍCIA TÉCNICA COMPARECEU?	PREFÍXO DA VIATURA	PLACA DA VIATURA	PERÍCIA (MATRÍCULA) / Nº
NAO	XXXX	XXXX	XXXX

MOTIVO DO NÃO COMPARECIMENTO

PERÍCIA SERÁ REALIZADA DE FORMA INDIRETA.

NATURAS

VIATURA 1

TIPO DA VIATURA	ORGÃO
PRINCIPAL	POLICIA MILITAR

DESCRIÇÃO / OBSERVAÇÃO

PLACA	PREFÍXO / ORGÃO	REGISTRO GERAL	PREFÍXO PADRÃO	PROBLEMAS DURANTE O ATENDIMENTO
HMH6882	PM	17088		XXXX

BOLETIM DE OCORRÊNCIA BO NÚMERO M2764-2016-0000434 FI. 7/12

VIATURA
 DESCRIÇÃO DO PROBLEMA
 XXXX



MILITARES/POLICIAIS INTEGRANTES

MILITAR/POLICIAL INTEGRANTE
 NUM VIATURA 1 MATRÍCULA 1199892 CARGO 3 SARGENTO
 NOME COMPLETO MOISES JOSE DOS SANTOS
 CORPORAÇÃO POLÍCIA MILITAR
 UNIDADE 3 GP MAMB/3 PEL PM MAT/16 CIA PM IND MAT

MILITAR/POLICIAL INTEGRANTE

NUM VIATURA 1 MATRÍCULA 1387760 CARGO 3 SARGENTO
 NOME COMPLETO VICTOR MUNDIM ALVES DE OLIVEIRA
 CORPORAÇÃO POLÍCIA MILITAR
 UNIDADE 3 GP MAMB/3 PEL PM MAT/16 CIA PM IND MAT

RESPONSÁVEL PELA APREENSÃO/PRISÃO/CONDUÇÃO

UNIDADE XXXX
 MATRÍCULA XXXX NOME COMPLETO XXXX
 CARGO XXXX
 CORPORAÇÃO XXXX
 ASSINATURA

DADOS PARA O INTERIORE DO BOLETIM DE OCORRÊNCIA

UNIDADE 3 GP MAMB/3 PEL PM MAT/16 CIA PM IND MAT
 MATRÍCULA 1199892 NOME COMPLETO MOISES JOSE DOS SANTOS
 CARGO 3 SARGENTO
 CORPORAÇÃO POLÍCIA MILITAR
 ASSINATURA

RECIBO DA AUTORIDADE A QUE SE DESTINA OU SEU AGENTE / AUXILIAR POLICIAL
 DE RECEBIMENTO DO RESPONSÁVEL CIVIL

DESTINATÁRIO: RECIBO

Recebi o "Boletim de Ocorrência" de número B: M2764-2016-0000434 e Número de REDS 2016-008024941-001 para conhecimento e providências, bem como as fotos, materiais, objetos, animais, substâncias e/ ou documentos que, existindo, estejam descritos e anexados neste documento.

DATA 12/04/2016 HORA 17:00 MATRÍCULA 1199892 NOME SAUBA VICTOR GUSTAVO LONICER
 ORGÃO UF

TERCEIRO COMO DEPOSITÁRIO - ID
 - MAT. OU PROD. AMBIENTAL

ASSINATURA

RECIBO GERADO POR: PM1199892 - MOISES JOSE DOS SANTOS
 DATA DE CRIAÇÃO DO RECIBO 12/04/2016 18:44



CORPO DE BOMBEIROS DE EMERGENCIA		RECIBO 0016-003024941-001
BOLETIM DE OCORRENCIA	BO NÚMERO	M2164-2016-0000454 FI. 8/12

DESTINATÁRIO / RECIBO 2			
DATA	HORA	INSCRIÇÃO	EXIBIT
XXXX	XXXX	XXXX	XXXX
CARGO			
XXXX			
ORGÃO/UF			
POLICIA CIVIL / MG			
UNIDADE			
5ª DELEGACIA DE POLICIA CIVIL / PARACATU			
PROVIDÊNCIA A SER TOMADA PELA AUTORIDADE			
XXXX			
ITENS ENTREGUES A ESTE DESTINATÁRIO			
XXXX			
ASSINATURA			
RECIBO GERADO POR:			DATA DE CRIAÇÃO DO RECIBO:
PM1199892 - MOISES JOSE DOS SANTOS			18/04/2016 18:43
AMBIENTE			
NOME DO LOCAL			
FAZENDA SANTO AURÉLIO			
DESCRIÇÃO DA AÇÃO			
REPRESSIVA			
XXXX			
AUTUAÇÃO PROCEDIMENTO			
ENVOLVIDO NR	NATUREZA DA AUTUAÇÃO	VALOR DO AUTO DE INFRAÇÃO (R\$)	VALOR DO ERF (R\$)
1	CAPTAR OU DERIVAR AGUA SUPERFICIAL SEM AUTORIZACAO	4.296,38	XXXX
Nº DO TERMO DE EMBARGO E INTERDIÇÃO - TEI	Nº DO TERMO DE APREHENSÃO E DEPOSITO - TAD	VALOR DO EMBARGAMENTO - GR	VALOR DO ERF (R\$)
XXXX	XXXX	XXXX	XXXX
NÚMEROS DOS TERMOS DE DOAÇÃO E SOLTURA - TDS			
XXXX			
Nº DA NOTIFICAÇÃO - NOT	NOTIFICAÇÃO PARA DATA	NOTIFICAÇÃO PARA HORA	VALOR DO EMBARGAMENTO DO NOTIFICADO
XXXX	XXXX	XXXX	XXXX
FORMULÁRIOS UTILIZADOS			
SEMAD - IGAM			
DESCRIÇÃO OUTROS			
XXXX			
AUTUAÇÃO PROCEDIMENTO			
ENVOLVIDO NR	NATUREZA DA AUTUAÇÃO	VALOR DO AUTO DE INFRAÇÃO (R\$)	VALOR DO ERF (R\$)
1	EXPLORAR FLORESTAS VEG AREA PRESERVACAO PERMAN S/ROT	4.296,96	XXXX
Nº DO TERMO DE EMBARGO E INTERDIÇÃO - TEI	Nº DO TERMO DE APREHENSÃO E DEPOSITO - TAD	VALOR DO EMBARGAMENTO - GR	VALOR DO ERF (R\$)
XXXX	XXXX	XXXX	XXXX
NÚMEROS DOS TERMOS DE DOAÇÃO E SOLTURA - TDS			
XXXX			
Nº DA NOTIFICAÇÃO - NOT	NOTIFICAÇÃO PARA DATA	NOTIFICAÇÃO PARA HORA	VALOR DO EMBARGAMENTO DO NOTIFICADO
XXXX	XXXX	XXXX	XXXX
FORMULÁRIOS UTILIZADOS			
SEMAD - IEF			
DESCRIÇÃO OUTROS			
XXXX			
AUTUAÇÃO PROCEDIMENTO			
ENVOLVIDO NR	NATUREZA DA AUTUAÇÃO	VALOR DO AUTO DE INFRAÇÃO (R\$)	VALOR DO ERF (R\$)
2	CAPTAR OU DERIVAR AGUA SUPERFICIAL SEM AUTORIZACAO	1.661,46	XXXX
Nº DO TERMO DE EMBARGO E INTERDIÇÃO - TEI	Nº DO TERMO DE APREHENSÃO E DEPOSITO - TAD	VALOR DO EMBARGAMENTO - GR	VALOR DO ERF (R\$)
XXXX	XXXX	XXXX	XXXX
NÚMEROS DOS TERMOS DE DOAÇÃO E SOLTURA - TDS			
XXXX			
Nº DA NOTIFICAÇÃO - NOT	NOTIFICAÇÃO PARA DATA	NOTIFICAÇÃO PARA HORA	VALOR DO EMBARGAMENTO DO NOTIFICADO
XXXX	XXXX	XXXX	XXXX
FORMULÁRIOS UTILIZADOS			
SEMAD - IGAM			
DESCRIÇÃO OUTROS			
XXXX			

BOLETIM DE OCORRÊNCIA


BO NÚMERO

M2764-2016-0000434

FI. 9/12

AUTUAÇÃO/PROCEDIMENTO 4

Nº DO TERMO DE EMBARGO E INTERDIÇÃO - TEI XXXX	Nº DO TERMO DE APREENSÃO E DEPOSITO - TAD XXXX	Nº DA GUIA DE RECOLHIMENTO - GR XXXX	VALOR DO ERF (R\$) XXXX
NÚMEROS DOS TERMOS DE DOAÇÃO E SOLTURA - TDS XXXX			
Nº DA NOTIFICAÇÃO - NOT XXXX	NOTIFICAÇÃO PARA DATA XXXX	NOTIFICAÇÃO PARA HORA XXXX	LOCAL PARA COMPARECIMENTO DO NOTIFICADO XXXX
FORMULÁRIOS UTILIZADOS SEMAD - IGAM			
DESCRIÇÃO OUTROS XXXX			



AUTUAÇÃO/PROCEDIMENTO 5

ENVOLVIDO NR. 1	NATUREZA DA AUTUAÇÃO ATIVIDADE POTENC POLUIDORA O MEIO AMBIENTE SEM LICENÇA	Nº DO AUTO DE INFRAÇÃO - AI 025896	VALOR DO AUTO DE INFRAÇÃO (R\$) 33.074,72
Nº DO TERMO DE EMBARGO E INTERDIÇÃO - TEI XXXX	Nº DO TERMO DE APREENSÃO E DEPOSITO - TAD XXXX	Nº DA GUIA DE RECOLHIMENTO - GR XXXX	VALOR DO ERF (R\$) XXXX
NÚMEROS DOS TERMOS DE DOAÇÃO E SOLTURA - TDS XXXX			
Nº DA NOTIFICAÇÃO - NOT XXXX	NOTIFICAÇÃO PARA DATA XXXX	NOTIFICAÇÃO PARA HORA XXXX	LOCAL PARA COMPARECIMENTO DO NOTIFICADO XXXX
FORMULÁRIOS UTILIZADOS SEMAD - FEAM			
DESCRIÇÃO OUTROS XXXX			

AUTUAÇÃO/PROCEDIMENTO 6

ENVOLVIDO NR. 1	NATUREZA DA AUTUAÇÃO EXPLORAR FLORESTAS VEG AREA PROTEGIDA AMBIENTAL	Nº DO AUTO DE INFRAÇÃO - AI 025897	VALOR DO AUTO DE INFRAÇÃO (R\$) 1.495,32
Nº DO TERMO DE EMBARGO E INTERDIÇÃO - TEI XXXX	Nº DO TERMO DE APREENSÃO E DEPOSITO - TAD XXXX	Nº DA GUIA DE RECOLHIMENTO - GR XXXX	VALOR DO ERF (R\$) XXXX
NÚMEROS DOS TERMOS DE DOAÇÃO E SOLTURA - TDS XXXX			
Nº DA NOTIFICAÇÃO - NOT XXXX	NOTIFICAÇÃO PARA DATA XXXX	NOTIFICAÇÃO PARA HORA XXXX	LOCAL PARA COMPARECIMENTO DO NOTIFICADO XXXX
FORMULÁRIOS UTILIZADOS SEMAD - IEF			
DESCRIÇÃO OUTROS XXXX			

AUTUAÇÃO/PROCEDIMENTO 7

ENVOLVIDO NR. 1	NATUREZA DA AUTUAÇÃO EXPLORAR FLORESTAS VEG AREA PROTEGIDA AMBIENTAL	Nº DO AUTO DE INFRAÇÃO - AI 025898	VALOR DO AUTO DE INFRAÇÃO (R\$) 1.495,32
Nº DO TERMO DE EMBARGO E INTERDIÇÃO - TEI XXXX	Nº DO TERMO DE APREENSÃO E DEPOSITO - TAD XXXX	Nº DA GUIA DE RECOLHIMENTO - GR XXXX	VALOR DO ERF (R\$) XXXX
NÚMEROS DOS TERMOS DE DOAÇÃO E SOLTURA - TDS XXXX			
Nº DA NOTIFICAÇÃO - NOT XXXX	NOTIFICAÇÃO PARA DATA XXXX	NOTIFICAÇÃO PARA HORA XXXX	LOCAL PARA COMPARECIMENTO DO NOTIFICADO XXXX
FORMULÁRIOS UTILIZADOS SEMAD - IEF			
DESCRIÇÃO OUTROS XXXX			

AUTUAÇÃO/PROCEDIMENTO 8

ENVOLVIDO NR. 3	NATUREZA DA AUTUAÇÃO CAPTAR OU DERIVAR AGUA SUPERFICIAL SEM AUTORIZAÇÃO	Nº DO AUTO DE INFRAÇÃO - AI 025899	VALOR DO AUTO DE INFRAÇÃO (R\$) 1.661,46
Nº DO TERMO DE EMBARGO E INTERDIÇÃO - TEI XXXX	Nº DO TERMO DE APREENSÃO E DEPOSITO - TAD XXXX	Nº DA GUIA DE RECOLHIMENTO - GR XXXX	VALOR DO ERF (R\$) XXXX
NÚMEROS DOS TERMOS DE DOAÇÃO E SOLTURA - TDS XXXX			
Nº DA NOTIFICAÇÃO - NOT XXXX	NOTIFICAÇÃO PARA DATA XXXX	NOTIFICAÇÃO PARA HORA XXXX	LOCAL PARA COMPARECIMENTO DO NOTIFICADO XXXX
FORMULÁRIOS UTILIZADOS SEMAD - IGAM			
DESCRIÇÃO OUTROS XXXX			

MATERIAIS / PRODUTOS

MATERIAL 1

ENVOLVIDO NR. 1	SITUAÇÃO APREENDIDO	UNIDADE DIV UNIDADE
OBJETO MAQUINARIOS		



CORPO DE BOMBEIROS MILITAR - POLÍCIA CIVIL - POLÍCIA MILITAR

REDS 2016-008024941-001

BOLETIM DE OCORRÊNCIA

BO NÚMERO

002764-2016-0000434

Fl. 10/12

MATERIAL

INFORMAÇÕES COMPLEMENTARES

MAQUINA DE ESTEIRA ESCAVADEIRA HIDRÁULICA CCB DE COR AMARELA, CHASSI 00008200DA81611046, IS2002C, 20780, 419364, 121.5/2000, 2008, VALORADA EM R\$150.000,00.



BOLETIM DE OCORRÊNCIA



BO NÚMERO

M2704-2016-0000434

Fl. 11/12


FOTOS DE MEIO AMBIENTE

FOTO MEIO AMBIENTE 1





EDS 2016-008024941-001		
NÚMERO	18/04-2016-000034	FI. 12/12



***** FIM DOS ANEXOS. O RESTANTE DA PAGINA DEVE SER INUTILIZADO *****

***** FIM DA OCORRÊNCIA. O RESTANTE DA PAGINA DEVE SER INUTILIZADO *****




GOVERNO DO ESTADO DE MINAS GERAIS
SISTEMA ESTADUAL DE MEIO AMBIENTE
E RECURSOS HÍDRICOS - SISEMA
Conselho Estadual de Política Ambiental - COPAM
Conselho Estadual de Recursos Hídricos - CERH

3. Órgão Responsável pela lavratura:
 FEAM IGAM IEF SGRAI SUCFIS PMMG

1. AUTO DE INFRAÇÃO: Nº 023761 / 16
Lavrado em Substituição ao AI nº:
Vinculado ao: Auto de Fiscalização nº 434 de 12/04/16
 Boletim de Ocorrência nº 434 de 12/04/16
2. Auto de Infração possui folha de continuação? SIM NÃO

4. Autuado

Nome do Autuado/ Empreendimento: GALBA VICIARA CORDEIRO JUNIOR
Nome da Mãe: MILEIA MARIA ADMAIS CORDEIRO
Data de Nascimento: 13.08.1975
Outros: M6.763276355PM6
CPF: CNPJ: 94458218649
Nº km: 25
Complemento: CERH
Endereço do Autuado / Empreendimento: (Correspondência) MARCHELO DE ASSIS
Município: PARACATU
Bairro/Logradouro: PENAS
Fone: 35371-4365
E-mail:
CEP: 35600-000
Cx Postal:
Vínculo com o AI Nº:
 CPF: CNPJ:
 CPF: CNPJ:



5. Outros Envolvidos/ Responsáveis

Nome do 1º envolvido:
Nome do 2º envolvido:

6. Descrição Infração

CAPINA AGUA SUPER FICIAL EM DESCONFORMIDADE COM A OUTORGA.

7. Coordenadas da Infração

Geográficas: DATUM: WGS SIRGAS 2000
Planas: UTM FUSO 22 23 24 X= 29 Min 29 Seg 43
Longitudinal: Grau 46 Min 31 Seg 01
(7 dígitos)

8. Embasamento legal

Artigo: 84 II Código: 214 Decreto/ano: 44844/02
Lei / ano: Resolução: DN: Port. Nº: Órgão:

9. Atenuentes /Agravantes

Atenuantes					Agravantes				
Nº	Artigo/Parág.	Inciso	Alínea	Redução	Nº	Artigo/Parág.	Inciso	Alínea	Aumento

10. Reincidência

Genérica Específica Não foi possível verificar Não se aplica
Valor: Acréscimo Redução
Valor Total: 166146

11. Penalidades Aplicadas (Advertência e Multa) e ERP

Infração: I Porte: Penalidade: Advertência Multa Simples Multa Diária 166146
ERP: Kg de pescado: Valor ERP por Kg: R\$ Total: R\$

Valor total dos Emolumentos de Reposição da Pesca: R\$
Valor total das multas: R\$ 1661,46 (mil, seiscentos e sessenta e um reais e quarenta e seis centavos)

No caso de advertência, o autuado possui o prazo de..... dias para atender as recomendações constantes no campo 12, sob pena de conversão em multa simples no valor de R\$



67

