



GOVERNO DO ESTADO DE MINAS GERAIS

Secretaria de Estado de Meio Ambiente e Desenvolvimento Sustentável

Diretoria de Controle Processual

Termo 4974/2021 - SEMAD/SUPPRI/DCP

Belo Horizonte, 16 de agosto de 2023.



**TERMO DE RESPONSABILIDADE/COMPROMISSO DE AVERBAÇÃO DE ÁREA
DE RESERVA LEGAL**

Número do processo	Unidade da SEMAD ou IEF responsável pelo processo	Data de formalização da proposta
SEI nº 1370.01.0018663/2021-90	SUPPRI	17/12/2021

Aos ____ (_____) dias do mês de _____ de 2023, a empresa **VALE S/A**, CNPJ nº 33.592.510/0447-98, com sede na Torre Oscar Niemeyer, Praia de Botafogo, nº 86, sala 701 a 1901, Botafogo, Rio de Janeiro, Rio de Janeiro, CEP: 22.250-900, tendo por representante a Senhora

_____, cujos dados pessoais estão em anexo, indisponíveis publicamente, com base na Lei Federal nº 13.709, de 14 de agosto de 2018, proprietária do imóvel rural denominado **AGUA LIMPA - BLOCO 01**, com área total de 4.279,44 ha, localizado nos municípios de Rio Piracicaba e Santa Barbara/MG, de coordenada central (UTM) X 686512 e Y 7795789, Datum SIRGAS 2000, Fuso 23k, registrado sob as matrículas números 8.267 do CRI de Rio Piracicaba e 18.134 do CRI de Santa Bárbara e os imóveis receptores de propriedade da Vale S.A., denominados **FAZENDA OUTRA BANDA** (receptor 01) e **GALEGO** (receptor 02) com área total de 427,5960 ha e 302,00 ha, sob as matrículas números 18.444 e 1.000 do CRI de Santa Bárbara, respectivamente, localizados no município de Santa Barbara/MG, de coordenadas centrais (UTM) X 649562 e Y 7779647, X 647973 e Y 7782074, Datum SIRGAS 2000, Fuso 23k, declara perante a Secretaria de Estado de Meio Ambiente e Desenvolvimento Sustentável (SEMAD), que também este Termo assina, tendo o que determina a Lei Federal 12.651/2012 em seus Capítulos IV, Seção I,II,III; Capítulo XIII, Seção III e na legislação estadual (Lei nº 20.922/2013) e seus regulamentos, que as áreas de **618,84 ha, 245,60 ha e 75,57 ha** respectivamente nas matrículas dos imóveis matriz e receptores 01 e 02 com diferentes coberturas vegetais existentes nos imóveis, abaixo identificadas, ficam gravadas como de utilização limitada, não podendo nelas ser feito qualquer tipo de exploração, a não ser mediante autorização do órgão ambiental competente.

Assim, a proposta apresentada para a adequação da Reserva Legal do imóvel Água Limpa – Bloco 01 foi a de manter a maior parte das glebas averbadas ou com Termos de Compromisso firmados anteriormente dentro do imóvel e retirar as faixas de APP computadas em RL e outras estruturas, como estradas/acessos e áreas de servidão, totalizando uma área de RL de **940,01 hectares (não inferior a 20% exigido em lei)**.

Ressalta-se que apesar de existirem fragmentos de vegetação nativa no imóvel matriz não contemplados como área de Reserva Legal, a adequação apresentada é passível de aprovação, pois os trechos com fragmentos estão destinados a projetos minerários futuros, conforme informado e apresentado e as áreas propostas são próximas a áreas destinadas a compensações ambientais e a faixas de APP com potencial de formação de corredores ecológicos.

CARACTERÍSTICAS DO(S) IMÓVEL(IS) E DA(S) ÁREA(S) DE RESERVA LEGAL

O imóvel rural denominado Água Limpa – Bloco 01, está localizado na bacia do rio Piracicaba, que pertence a Bacia do Rio Doce e está inserido no domínio fitogeográfico do bioma Mata Atlântica, em uma área de ecótono entre os biomas Cerrado e Mata Atlântica e possui diversos usos do solo (maior parte formada por Floresta Estacional Semidecidual, seguida de área antropizada e reflorestamento, além de pequenas manchas de Campo rupestre e campos) em diferentes estágios de regeneração. Situa-se ainda na região do Quadrilátero Ferrífero. As áreas propostas possuem trechos contíguos a faixas de APP e a áreas de outras compensações ambientais. As áreas totais destinadas para a adequação da RL possuem a maior parte no próprio imóvel (mantidas da averbação anterior) e parte fora, que foram escolhidas com o potencial de formação de corredores ecológicos, sendo dividida em 4 setores para melhor entendimento em termo de vegetação, dos quais os setores 03 e 04 são as áreas em imóveis receptores, a saber:

- **Setor 01** – Fazenda Piracicaba (X 690190 e Y 7799897): localiza-se nas áreas de vegetação nativa, de reflorestamento e de área antrópica na parte mais a norte do bloco, dentro da microbacia do córrego Talho Aberto, contribuinte direto da bacia do Rio Piracicaba, tem uma área de **408,94 ha**, formada por 8,13 ha de Área Antropizada, 50,93 ha de Campo/pasto sujo, 81,04 ha de Campo Rupestre, 71,67 ha de FESD inicial,

142,97 ha de FESD médio/avançado e 54,20 ha de Reflorestamento.

- **Setor 02** – Fazenda Santa Bárbara (X 683157 e Y 7796100): localiza-se nas áreas de vegetação nativa e de reflorestamento na parte mais a oeste do bloco, dentro da microbacia do córrego Olaria, sub-bacia do Rio Maquine, na bacia do Rio Piracicaba, tem uma área de **209,90 ha**, formada por 0,31 ha de Área antropizada, 1,91 ha de Campo/pasto sujo, 7,07 ha de FESD inicial, 34,09 ha de FESD médio/avançado e

166,52 ha de Reflorestamento.

As Reservas Legais no bloco 01 de Água Limpa apresentam um bom grau de conservação, o que favorece para manter a biodiversidade da região. Além disso, a localização da proposta de Reserva Legal forma um corredor ecológico importante, aumentando a proteção e preservação do Parque Nacional Serra do Gandarela, localizado na vizinhança de parte de fragmentos que compõem a atual proposta. A empresa possui próximas a essas áreas, várias compensações ambientais, o que também contribui para a conservação da fauna e flora destas regiões.

- **Setor 03** – Fazenda Outra Banda - Maquiné – Bloco 10 (X 649885 e Y 7779644): localiza-se nas áreas de vegetação nativa no imóvel receptor 01, dentro da microbacia do córrego da Fazenda, sub-bacia do Rio Conceição, na bacia do Rio Piracicaba, tem uma área de **245,60 ha** formada por 6,59 ha de FESD inicial e 239,01 ha de FESD médio.

- **Setor 04** – Galego - Maquiné – Bloco 02 (X 648491 e Y 7781968): localiza-se nas áreas de vegetação nativa no imóvel receptor 02, dentro da microbacia do córrego do Moinho, sub-bacia do Rio Conceição, na bacia do Rio Piracicaba, tem uma área de **75,57 ha**, formada por 0,16 ha de Afloramento rochoso, 0,18 ha de campo rupestre sobre canga, 20,93 ha de FESD inicial e 54,30 ha de FESD médio/avançado.

Os fragmentos que possuem áreas desprovidas de vegetação (áreas antropizadas) ou com cobertura exótica sem a presença de sub-bosque e de FESD em estágio inicial serão alvo de recomposição/enriquecimento, os quais totalizam uma área de 388,26 ha. Ressalta-se que essas áreas são fragmentos inseridos em trechos que fazem ligação com áreas cobertas por vegetação nativa. A justificativa desse quantitativo como RL foi aceita pela equipe técnica e jurídica por trazer diminuição na fragmentação de glebas da RL. Foi apresentado o Projeto de Recuperação de Área Degradada - PRADA com metodologias que sejam satisfatórias para a recomposição e com a determinação dos trechos que necessitarão ser recompostos e/ou enriquecidos. As áreas propostas serão recuperadas, objetivando sua ressignificação para Floresta Estacional Semidecidual do Bioma da Mata Atlântica ou receberão ações de enriquecimento ou proteção para melhorar seu sistema ecológico.

Para as áreas classificadas como FESD Inicial no Bloco 1 (Setor 1 + Setor 2 = 78,74 ha), deverão ser feitas avaliações locais por um profissional habilitado e em caso de pouca riqueza e diversidade de plantas, deverão ser realizados enriquecimentos com mudas nativas da região ecológica.

No setor 01 terão ações de restauração em 8,13 ha de Área Antropizada, 50,93 ha de Campo/ Pasto Sujo, 54,20 ha de Reflorestamento (conversão florestal) e 71,67 ha de floresta em estágio inicial de regeneração.

No setor 02 terão ações de restauração em 0,31 ha de Área Antropizada, 1,91 ha de Campo/ Pasto Sujo, 166,52 ha de Reflorestamento (conversão florestal) e 7,07 ha de FESD inicial de regeneração.

Nas áreas localizadas nos Receptores 1 e 2 (Fazenda Outra Banda – Mat. 1.612 e Fazenda Galego - Mat 1.000), não há ações previstas para plantio direto (recuperação) pelo fato de ser uma floresta semidecidual em estágio inicial, serão feitas avaliações locais (27,52 ha) por um profissional habilitado e em caso de pouca riqueza e diversidade de plantas, deverão ser realizados enriquecimentos com mudas nativas de preferência espécies com algum grau de ameaça, como por exemplo a *Dalbergia nigra*, *Handroanthus chrysotrichus*, *Ocotea odorifera*, *Cedrela fissilis* e *Melanoxylon brauna*, espécies que são encontradas na região.

Conclui-se que, serão destinados **940,01 hectares** de área de Reserva Legal, localizados dentro e fora do imóvel matriz ÁGUA LIMPA - BLOCO 01. As Reservas Legais no bloco 01 de Água Limpa apresentam bom grau de conservação, o que favorece para manter a biodiversidade da região. Além disso, a localização da proposta de Reserva Legal forma um corredor ecológico importante, aumentando a proteção e preservação do Parque Nacional Serra do Gandarela, localizado na vizinhança de parte de fragmentos que compõem a atual proposta. A empresa possui próximos a essas áreas várias compensações ambientais, o que também contribui para a conservação da fauna e flora destas regiões.

Ressalta-se que foram apresentadas imagens aéreas (drone) e fotos em solo das áreas propostas para a adequação da RL, que estão anexas ao processo.

O proprietário deverá tomar medidas nas áreas de Reserva Legal, impedindo assim qualquer tipo de intervenção, inclusive a formação de processos erosivos e carreamentos de sedimentos, de forma a propiciar a regeneração natural, a reconstituição da flora de alguns trechos e a conservação dos processos

ecológicos, a biodiversidade e o abrigo da fauna e flora nativas, sob pena das sanções da lei pelo descumprimento.

QUANTITATIVO DE ÁREA DA RESERVA LEGAL

Setor	Área (ha)	Coordenadas Centrais (UTM)	Nome do Imóvel	Município(s)	Fitofisionomia vegetal
Setor 01 – Fazenda Piracicaba	408,94	X 690190 e Y 7799897	Água Limpa – Bloco 01	Rio Piracicaba/MG	FESD inicial, médio e avançado, Campo/pasto sujo, Campo Rupestre, área antropizada e reflorestamento.
Setor 02 – Fazenda Santa Barbara	209,90	X 683157 e Y 7796100	Água Limpa – Bloco 01	Santa Barbara/MG	FESD inicial e médio/avançado, campo/pasto sujo, área antropizada e reflorestamento.
Setor 03 – Fazenda Outra Banda (receptor 01)	245,60	X 649885 e Y 7779644	Maquine – Bloco 10	Santa Barbara/MG	FESD inicial e médio.
Setor 04 – Galego (receptor 02)	75,57	X 648491 e Y 7781968	Maquine – Bloco 02	Santa Barbara/MG	FESD inicial e médio/avançado, campo rupestre sobre canga e afloramento rochoso.
Total	940,01				

MEMORIAL DESCRITIVO DA(S) ÁREA(S) RESERVA LEGAL

Os memoriais das glebas de Reserva Legal, bem como as plantas georreferenciadas por setor encontram-se anexos a este Termo de Compromisso.

Todas as coordenadas descritas estão georreferenciadas ao Sistema Geodésico Brasileiro e encontram-se representadas no Sistema UTM, referenciadas ao Meridiano Central 45 WGr, fuso 23S, tendo como Datum o SIRGAS-2000. Todos os azimutes e distâncias, área e perímetro foram calculados no plano de projeção UTM.

Os responsáveis técnicos pela elaboração da proposta e do PTRF da área de Reserva Legal do imóvel Água Limpa – Bloco 01 da Vale S/A foram Flavia Las-Cazas de Brito – CREA-MG nº 111853/D, Regis Mendonca Pereira – CREA-MG nº 109653/D e Leandro Nascimento Goncalves – CREA-ES/MG nº. 11355-D.

Assim sendo, o proprietário/posseiro firma o presente Termo em três vias de igual forma e teor, na presença da SEMAD, com força de título executivo extrajudicial líquido, certo e exigível, nos termos do artigo 784 do Código de Processo Civil

Compromete-se o proprietário/possuidor a:

1. Efetuar a averbação do presente Termo de Compromisso acompanhado das plantas topográficas das áreas destinadas à Reserva Legal do imóvel Água Limpa – Bloco 01 bem como dos respectivos memoriais descritivos, junto ao Cartório de Registro de Imóveis, apresentando em 30 (trinta) dias, após a finalização dos trâmites cartoriais, uma via averbada ao órgão ambiental.
2. Executar o Projeto Técnico de Reconstituição da Flora - PTRF e comprovar através de relatório técnico fotográfico detalhado o andamento, a ser apresentado anualmente, até sua conclusão, ao órgão ambiental, por um período de 10 (dez) anos.
3. Realizar o cercamento das áreas limítrofes com estradas e outras estruturas onde possa haver entrada de pessoas e/ou gado e instalar placas indicativas/educativas de que tais locais trata-se de áreas protegidas de RL, comprovando a conclusão desta medida ao órgão ambiental em 180 (cento e oitenta) dias, a contar da data de assinatura deste Termo. Realizar a manutenção das estruturas quando necessário.
4. Apresentar relatório semestral da segurança patrimonial com as ações de monitoramento, visitas *in loco* e ações preventivas e educativas de preservação das glebas de Reserva Legal.
5. Proceder com a averbação da Reserva Legal à margem de todas as matrículas supracitadas e posteriormente proceder com a retificação do Cadastro Ambiental Rural – CAR do imóvel Água Limpa – Bloco 01 com a inclusão das averbações de cada matrícula, apresentando em 30 (trinta) dias, após a finalização dos trâmites cartoriais, ao Órgão Ambiental as matrículas e recibo dos CAR atualizados

ANEXO I - Dados pessoais dos signatários

ANEXO II - Mapas e memorial descritivo da área da compensação



Documento assinado eletronicamente por **Usuário Externo**, em 21/08/2023, às 14:22, conforme horário oficial de Brasília, com fundamento no art. 6º, § 1º, do [Decreto nº 47.222, de 26 de julho de 2017](#).



Documento assinado eletronicamente por em 22/08/2023, às 08:05, conforme horário oficial de Brasília, com fundamento no art. 6º, § 1º, do [Decreto nº 47.222, de 26 de julho de 2017](#).



Documento assinado eletronicamente por em 30/08/2023, às 16:00, conforme horário oficial de Brasília, com fundamento no art. 6º, § 1º, do [Decreto nº 47.222, de 26 de julho de 2017](#).



A autenticidade deste documento pode ser conferida no site http://sei.mg.gov.br/sei/controlador_externo.php?acao=documento_conferir&id_orgao_acesso_externo=0, informando o código verificador **71620636** e o código CRC **F08F1CB9**.



GOVERNO DO ESTADO DE MINAS GERAIS

Secretaria de Estado de Meio Ambiente e Desenvolvimento Sustentável

Diretoria de Controle Processual

Anexo nº I - 4974/2021/SEMAD/SUPPRI/DCP/2023

PROCESSO Nº 1370.01.0018663/2021-90

QUALIFICAÇÃO DAS PARTES - TERMO DE RESPONSABILIDADE/COMPROMISSO DE AVERBAÇÃO DE ÁREA DE RESERVA LEGAL - PA SLA nº 4974/2021 e 1370.01.0018663/2021-90

COMPROMITENTE: SECRETARIA ESTADUAL DE MEIO AMBIENTE E DESENVOLVIMENTO SUSTENTÁVEL – SEMAD, com sede na Cidade Administrativa - Rodovia Papa João Paulo II, nº 4143 - Bairro Serra Verde - Edifício Minas. 2º andar, no município de Belo Horizonte/MG, doravante denominada **COMPROMITENTE**, representada, neste ato, pelo Sr.

Subsecretário de Regularização Ambiental, designado para responder pela Superintendência de Projetos Prioritários, conforme ato publicado no Diário Oficial Eletrônico de Minas Gerais de 29/04/2023 e retificação publicada na data 11/05/23.

COMPROMISSÁRIA: VALE S/A, inscrita no CNPJ sob número 33.592.510/0413-49, com sede na com sede na Torre Oscar Niemeyer, Praia de Botafogo, nº86, sala 701 a 1901, Botafogo, Rio de Janeiro, Rio de Janeiro, CEP: 22.250-900, tendo por representantes a Sra.

brasileira, inscrito no CPF/MF sob nº : e no Registro Geral sob nº M - SSP/MG, residente e domiciliado na Belo Horizonte/MG, e a Sra. , brasileira, inscrita no CPF Nº e no Registro Geral sob nº : SSP/MG, residente e domiciliado na , Cidade de São Domingos do Prata/MG.



Documento assinado eletronicamente por **Usuário Externo**, em 21/08/2023, às 14:21, conforme horário oficial de Brasília, com fundamento no art. 6º, § 1º, do [Decreto nº 47.222, de 26 de julho de 2017](#).



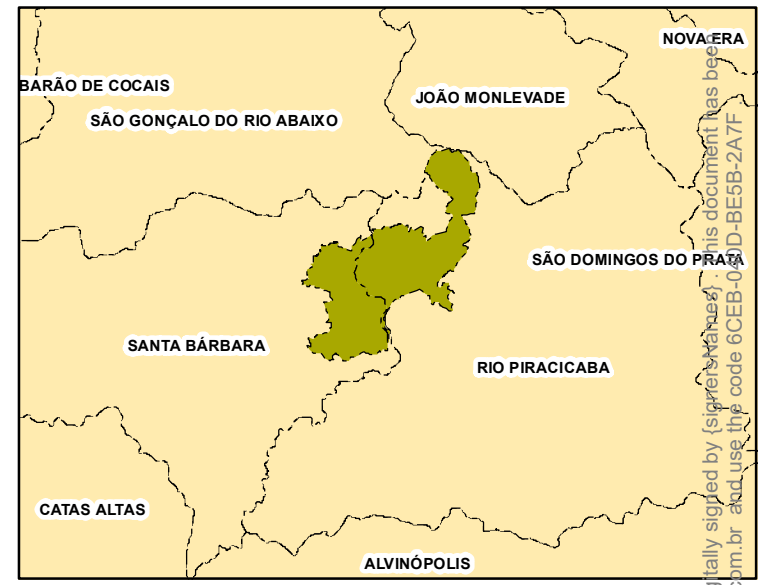
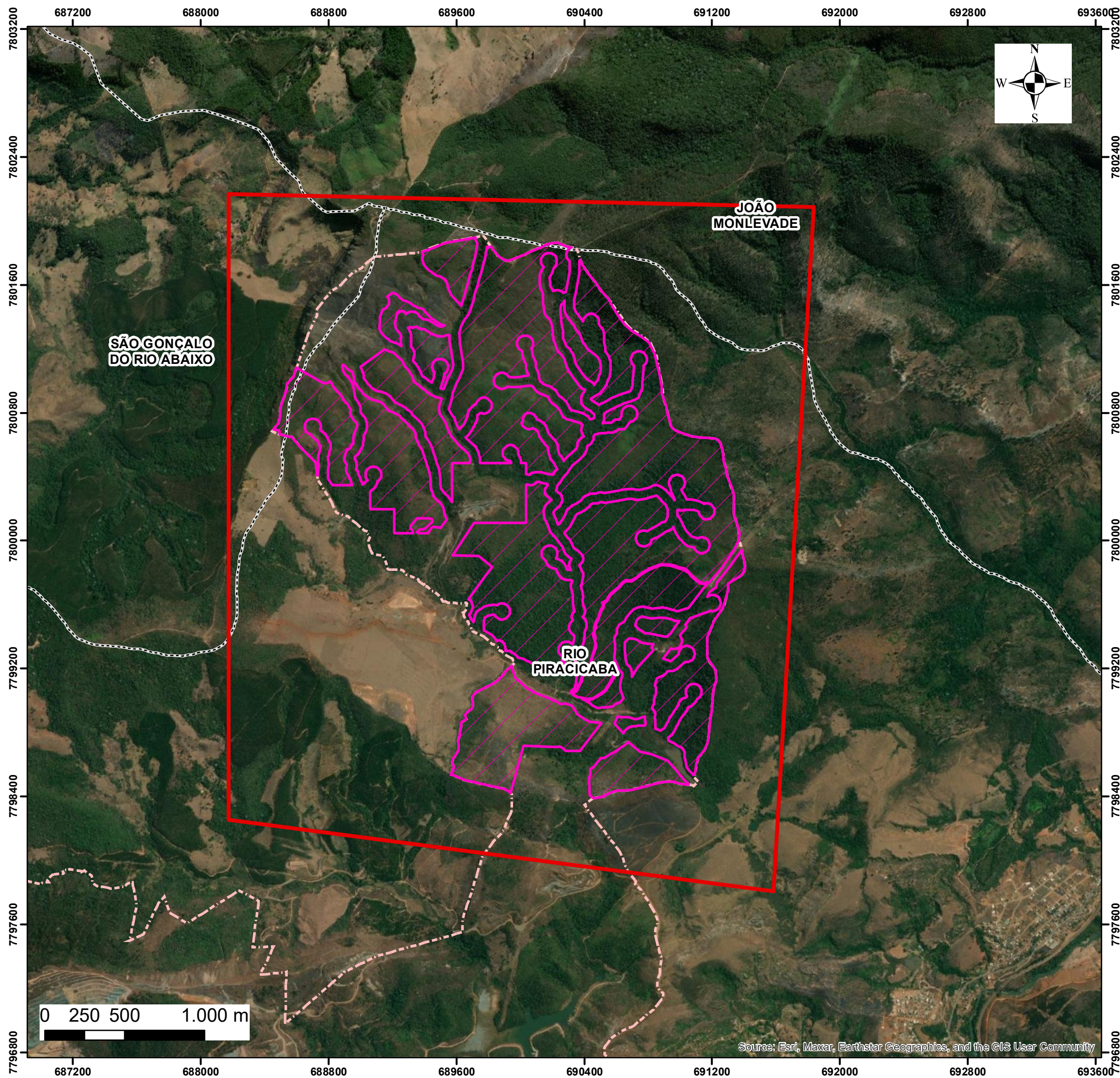
Documento assinado eletronicamente por _____, em 22/08/2023, às 08:05, conforme horário oficial de Brasília, com fundamento no art. 6º, § 1º, do [Decreto nº 47.222, de 26 de julho de 2017](#).



Documento assinado eletronicamente por _____, em 30/08/2023, às 16:00, conforme horário oficial de Brasília, com fundamento no art. 6º, § 1º, do [Decreto nº 47.222, de 26 de julho de 2017](#).



A autenticidade deste documento pode ser conferida no site http://sei.mg.gov.br/sei/controlador_externo.php?acao=documento_conferir&id_orgao_acesso_externo=0, informando o código verificador **71621044** e o código CRC **4BC18112**.



Legenda

- RL remanescente da matrícula 8.267 - 408,94 ha
- Limite do bloco 01 de Água Limpa
- Limite municipal

Setor

- 01 - Piracicaba
- 02 - Santa Bárbara
- 03 - Maquine - Bloco 10
- 04 - Maquine - Bloco 02

Sistema de Coordenadas Planas:
Elipsóide SIRGAS 2000
Meridiano Central W45

Planta Planimétrica Georreferenciada

CAR Água Limpa - Bloco 01
 MG-3157203-AAD2.F899.2C29.4DEA.99EF.94AD
 6669.18A3
 SETOR 01
 Localização: Santa Bárbara/Rio Piracicaba
 Data: Agosto / 2023

Quadro de Áreas	Assinatura
Área total do CAR Água Limpa: 4.279,44 ha	 Flávia Las-Cazas de Brito Geógrafa - CREA MG-111853/O-0
Área total de Reserva Legal: 940,01 ha	
Área de Reserva Legal Setor 01: 408,94 ha	
	 Regis Mendonça Pereira Eng. Florestal - CREA MG-109653/O-0

PROTOCOLO DE ASSINATURA(S)

O documento acima foi proposto para assinatura digital na plataforma Portal de Assinaturas Vale. Para verificar as assinaturas clique no link: <https://vale.portaldeassinaturas.com.br/Verificar/6CEB-040D-BE5B-2A7F> ou vá até o site <https://vale.portaldeassinaturas.com.br> e utilize o código abaixo para verificar se este documento é válido. The above document was proposed for digital signature on the platform Portal de Assinaturas Vale . To check the signatures click on the link: <https://vale.portaldeassinaturas.com.br/Verificar/6CEB-040D-BE5B-2A7F> or go to the Website <https://vale.portaldeassinaturas.com.br> and use the code below to verify that this document is valid.

Código para verificação: 6CEB-040D-BE5B-2A7F



Hash do Documento

02A321FFEE104F7910AEB213323DB6D7431C4ACD9B0F93D0FD1C5EBDE954863C

O(s) nome(s) indicado(s) para assinatura, bem como seu(s) status em 16/08/2023 é(são) :

Régis Mendonça Pereira (Parte) - 223.712.198-27 em 16/08/2023 15:22 UTC-03:00

Tipo: Assinatura Eletrônica

Identificação: Por email: regis.mendonca@vale.com; Código de acesso: 19827

Evidências

Client Timestamp Wed Aug 16 2023 15:22:34 GMT-0300 (Horário Padrão de Brasília)

Geolocation Latitude: -21.2413175 Longitude: -45.0102401 Accuracy: 18.14

IP 189.89.220.27

Hash Evidências:

6DA0A7036E0BA02E50BBCE0145BA362D7A14BC3F9BE50848DF1AFB8D9E20CA2D

Flavia Las Cazas de Brito (Parte) - 041.256.637-00 em 16/08/2023 14:55 UTC-03:00

Tipo: Assinatura Eletrônica

Identificação: Por email: flavia.brito@vale.com; Código de acesso: 63700

Evidências

Client Timestamp Wed Aug 16 2023 14:54:59 GMT-0300 (Horário Padrão de Brasília)

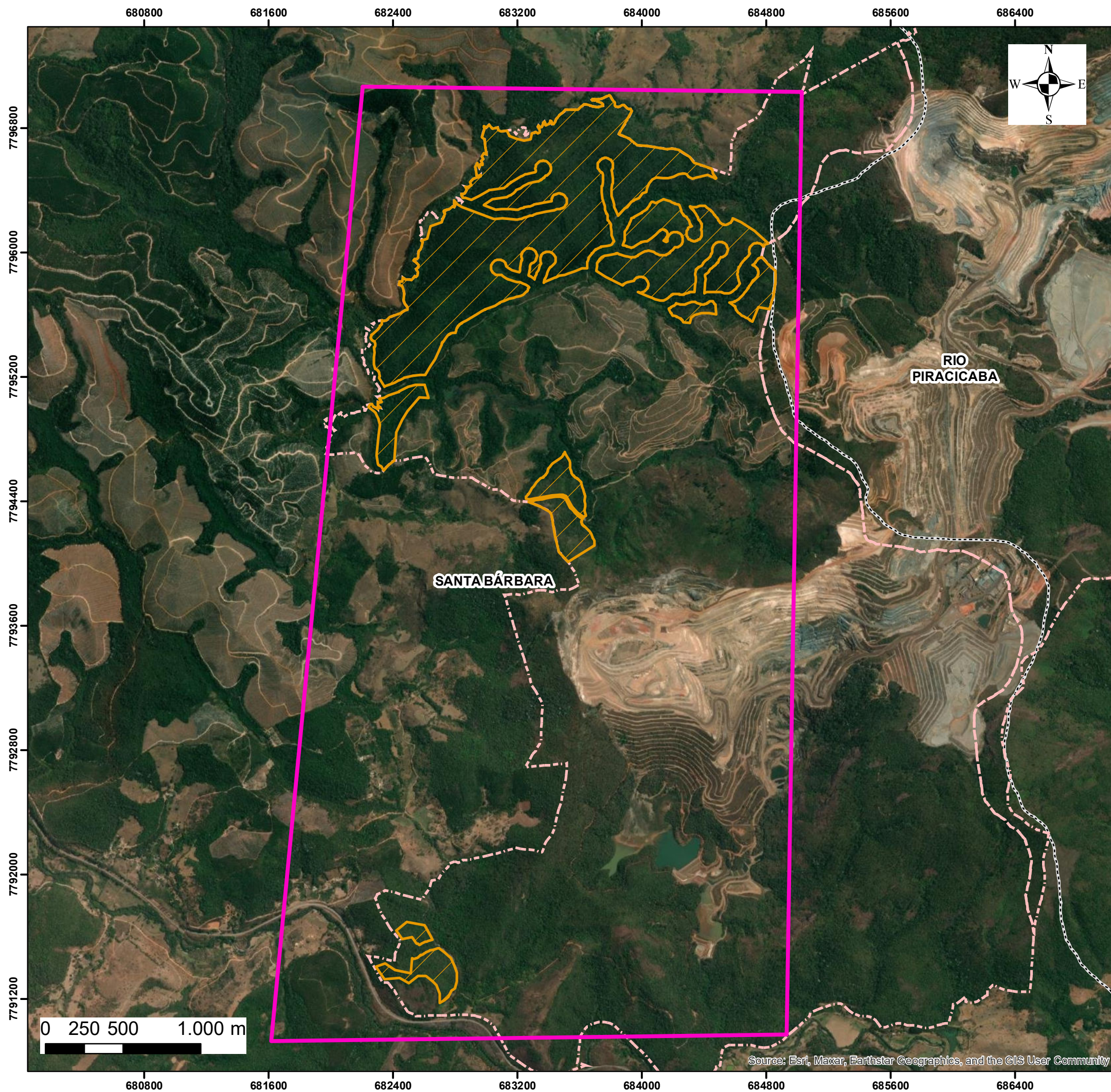
Geolocation Latitude: -19.8348108 Longitude: -44.0269478 Accuracy: 13.367

IP 190.52.74.62

Hash Evidências:

BC217DB19A38E17B6A774CD4C2668506B834ACF7F7AD510531BA5443F17A7742





Legenda

- RL remanescente da matrícula 18.134 - 209,90 ha
- Limite do bloco 01 de Água Limpa
- Limite municipal

Setor

- 01 - Piracicaba
- 02 - Santa Bárbara
- 03 - Maquine - Bloco 10
- 04 - Maquine - Bloco 02

Sistema de Coordenadas Planas:
Elipsóide SIRGAS 2000
Meridiano Central W45

Planta Planimétrica Georreferenciada

CAR Água Limpa - Bloco 01
 MG-3157203-AAD2.F899.2C29.4DEA.99EF.94AD
 6669.18A3
 SETOR 02
 Localização: Santa Bárbara/Rio Piracicaba
 Data: Agosto / 2023

Quadro de Áreas	Assinatura
Área total do CAR Água Limpa: 4.279,44 ha	Flávia Las-Cazas de Brito Geógrafa - CREA MG-111853/D-0
Área total de Reserva Legal: 940,01 ha	
Área de Reserva Legal Setor 02: 209,90 ha	
	Regis Mendonça Pereira Eng. Florestal - CREA MG-109653/D-0

PROTOCOLO DE ASSINATURA(S)

O documento acima foi proposto para assinatura digital na plataforma Portal de Assinaturas Vale. Para verificar as assinaturas clique no link: <https://vale.portaldeassinaturas.com.br/Verificar/45D5-C573-C4D1-AE2F> ou vá até o site <https://vale.portaldeassinaturas.com.br> e utilize o código abaixo para verificar se este documento é válido. The above document was proposed for digital signature on the platform Portal de Assinaturas Vale . To check the signatures click on the link: <https://vale.portaldeassinaturas.com.br/Verificar/45D5-C573-C4D1-AE2F> or go to the Website <https://vale.portaldeassinaturas.com.br> and use the code below to verify that this document is valid.

Código para verificação: 45D5-C573-C4D1-AE2F



Hash do Documento

31B7CE759926F28885DE58F7B6BB5BDEB2CD5460B2AE6430C74F5D655CA54560

O(s) nome(s) indicado(s) para assinatura, bem como seu(s) status em 16/08/2023 é(são) :

Régis Mendonça Pereira (Parte) - 223.712.198-27 em 16/08/2023 15:22 UTC-03:00

Tipo: Assinatura Eletrônica

Identificação: Por email: regis.mendonca@vale.com; Código de acesso: 19827

Evidências

Client Timestamp Wed Aug 16 2023 15:22:37 GMT-0300 (Horário Padrão de Brasília)

Geolocation Latitude: -21.2413175 Longitude: -45.0102401 Accuracy: 18.14

IP 189.89.220.27

Hash Evidências:

FC1DA4A111410CF2E1680912A6526DAC7ACEF120EB87CE6205970384454802AE

Flavia Las Cazas de Brito (Parte) - 041.256.637-00 em 16/08/2023 14:55 UTC-03:00

Tipo: Assinatura Eletrônica

Identificação: Por email: flavia.brito@vale.com; Código de acesso: 63700

Evidências

Client Timestamp Wed Aug 16 2023 14:55:16 GMT-0300 (Horário Padrão de Brasília)

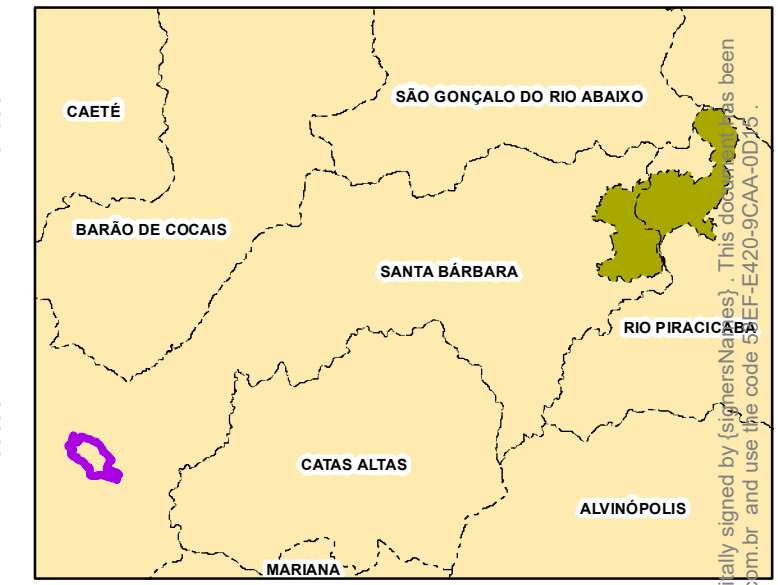
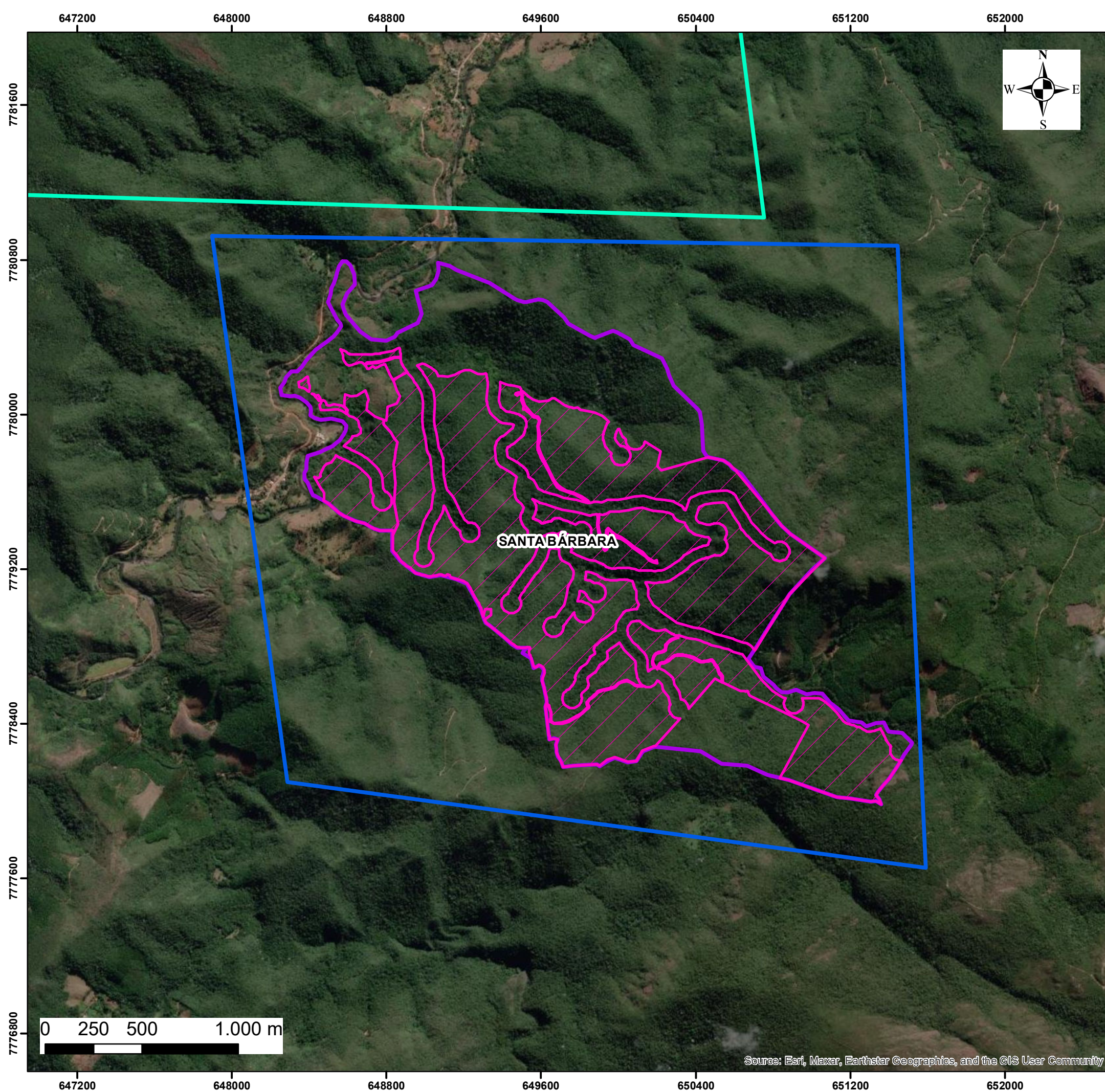
Geolocation Latitude: -19.8348108 Longitude: -44.0269478 Accuracy: 13.367

IP 190.52.74.62

Hash Evidências:

1BB209980405B4338C58927F09EF663EBF79F0CC9C054BFFB2E62D0BD0384D00





Legenda

- Limite municipal
- RL proposta no imóvel receptor 01 - 245,60 ha
- Limite do imóvel receptor 01

Setor

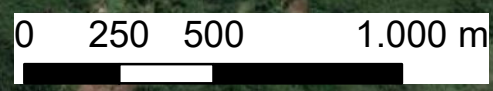
- 01 - Piracicaba
- 02 - Santa Bárbara
- 03 - Maquina - Bloco 10
- 04 - Maquina - Bloco 02

Sistema de Coordenadas Planas
Elipsóide SIRGAS 2000
Meridiano Central W45

Planta Planimétrica Georreferenciada

CAR Água Limpa - Bloco 01
 MG-3157203-AAD2.F899.2C29.4DEA.99EF.94AD
 6669.18A3
 SETOR 03
 Localização: Santa Bárbara/Rio Piracicaba
 Data: Agosto / 2023

Quadro de Áreas	Assinatura
Área total do CAR Água Limpa: 4.279,44 ha	 Flávia Las-Cazas de Brito Geógrafa - CREA MG-111853/D
Área total de Reserva Legal: 940,01 ha	
Área de Reserva Legal Setor 03: 245,60 ha	



Source: Esri, Maxar, Earthstar Geographics, and the GIS User Community

PROTOCOLO DE ASSINATURA(S)

O documento acima foi proposto para assinatura digital na plataforma Portal de Assinaturas Vale. Para verificar as assinaturas clique no link: <https://vale.portaldeassinaturas.com.br/Verificar/53EF-E420-9CAA-0D15> ou vá até o site <https://vale.portaldeassinaturas.com.br> e utilize o código abaixo para verificar se este documento é válido. The above document was proposed for digital signature on the platform Portal de Assinaturas Vale . To check the signatures click on the link: <https://vale.portaldeassinaturas.com.br/Verificar/53EF-E420-9CAA-0D15> or go to the Website <https://vale.portaldeassinaturas.com.br> and use the code below to verify that this document is valid.

Código para verificação: 53EF-E420-9CAA-0D15



Hash do Documento

8E6F870FC89B42F1161E70B2EA8DB0A5157B32BB8506C22D752F2BBE8147C55F

O(s) nome(s) indicado(s) para assinatura, bem como seu(s) status em 16/08/2023 é(são) :

Régis Mendonça Pereira (Parte) - 223.712.198-27 em 16/08/2023 15:22 UTC-03:00

Tipo: Assinatura Eletrônica

Identificação: Por email: regis.mendonca@vale.com; Código de acesso: 19827

Evidências

Client Timestamp Wed Aug 16 2023 15:22:40 GMT-0300 (Horário Padrão de Brasília)

Geolocation Latitude: -21.2413175 Longitude: -45.0102401 Accuracy: 18.14

IP 189.89.220.27

Hash Evidências:

7B2CFE6544D030787F555FD7DBC6295C0B0B6F42D79BE45109922BB6AB16DD6

Flavia Las Cazas de Brito (Parte) - 041.256.637-00 em 16/08/2023 14:55 UTC-03:00

Tipo: Assinatura Eletrônica

Identificação: Por email: flavia.brito@vale.com; Código de acesso: 63700

Evidências

Client Timestamp Wed Aug 16 2023 14:55:38 GMT-0300 (Horário Padrão de Brasília)

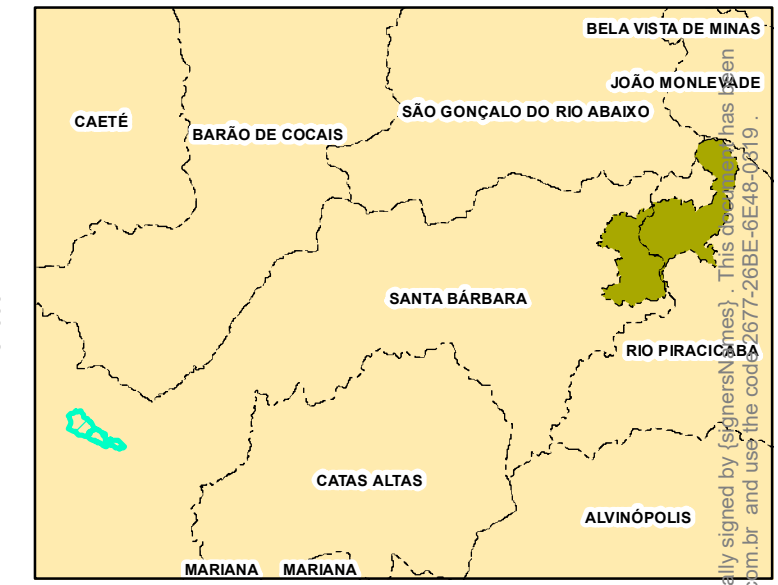
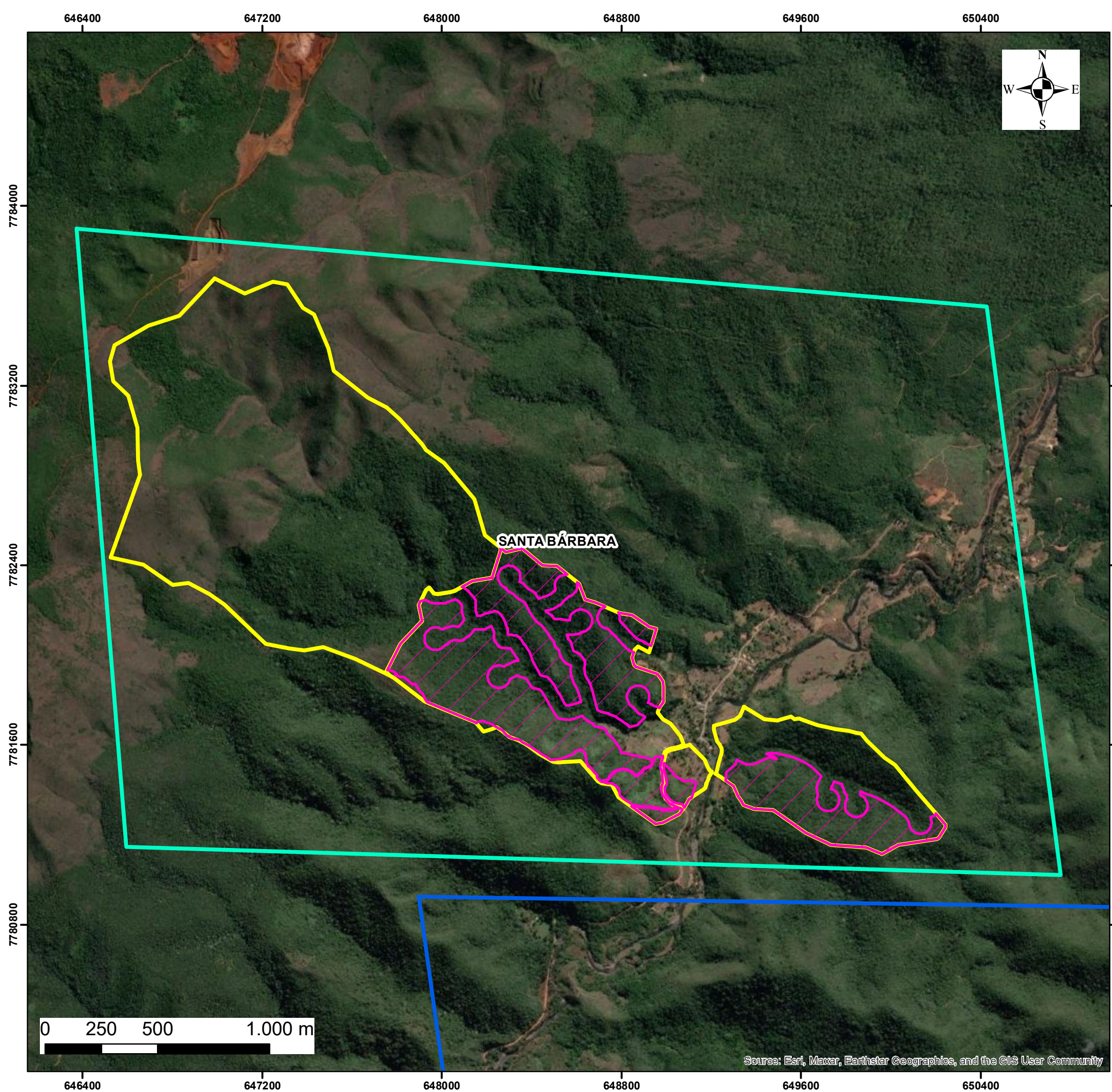
Geolocation Latitude: -19.8348193 Longitude: -44.0269496 Accuracy: 14.367

IP 190.52.74.62

Hash Evidências:

92815C707B8F47A1A3F51B4E832522466E116FE4B8559B89EC2F4DE1F0651490





Legenda

- Limite municipal
- RL proposta no imóvel receptor 02 - 75,57 ha
- Limite do imóvel receptor 02

Setor

- 01 - Piracicaba
- 02 - Santa Bárbara
- 03 - Maquine - Bloco 10
- 04 - Maquine - Bloco 02

Sistema de Coordenadas Planas:
Elipsóide SIRGAS 2000
Meridiano Central W45

Planta Planimétrica Georreferenciada

CAR Água Limpa - Bloco 01
 MG-3157203-AAD2.F899.2C29.4DEA.99EF.94AD
 6669.18A3
 SETOR 04
 Localização: Santa Bárbara/Rio Piracicaba
 Data: Agosto / 2023

Quadro de Áreas	Assinatura
Área total do CAR Água Limpa: 4.279,44 ha	 Flávia Las-Cazas de Brito Geógrafa - CREA MG-111853/D
Área total de Reserva Legal: 940,01 ha	
Área de Reserva Legal Setor 04: 75,57 ha	

PROTOCOLO DE ASSINATURA(S)

O documento acima foi proposto para assinatura digital na plataforma Portal de Assinaturas Vale. Para verificar as assinaturas clique no link: <https://vale.portaldeassinaturas.com.br/Verificar/2677-26BE-6E48-0319> ou vá até o site <https://vale.portaldeassinaturas.com.br> e utilize o código abaixo para verificar se este documento é válido. The above document was proposed for digital signature on the platform Portal de Assinaturas Vale . To check the signatures click on the link: <https://vale.portaldeassinaturas.com.br/Verificar/2677-26BE-6E48-0319> or go to the Website <https://vale.portaldeassinaturas.com.br> and use the code below to verify that this document is valid.

Código para verificação: 2677-26BE-6E48-0319



Hash do Documento

8E41F9201D65DD6488E94359D41DB87E30BFA803691046C61684B36967AF708C

O(s) nome(s) indicado(s) para assinatura, bem como seu(s) status em 16/08/2023 é(são) :

Régis Mendonça Pereira (Parte) - 223.712.198-27 em 16/08/2023 15:22 UTC-03:00

Tipo: Assinatura Eletrônica

Identificação: Por email: regis.mendonca@vale.com; Código de acesso: 19827

Evidências

Client Timestamp Wed Aug 16 2023 15:22:43 GMT-0300 (Horário Padrão de Brasília)

Geolocation Latitude: -21.2413175 Longitude: -45.0102401 Accuracy: 18.14

IP 189.89.220.27

Hash Evidências:

075D89C0ACEA06C4735C42C12A1363F822CBEA4E5CEBCF86C57630CBD4BACA1A

Flavia Las Cazas de Brito (Parte) - 041.256.637-00 em 16/08/2023 14:56 UTC-03:00

Tipo: Assinatura Eletrônica

Identificação: Por email: flavia.brito@vale.com; Código de acesso: 63700

Evidências

Client Timestamp Wed Aug 16 2023 14:56:24 GMT-0300 (Horário Padrão de Brasília)

Geolocation Latitude: -19.8348193 Longitude: -44.0269496 Accuracy: 14.367

IP 190.52.74.62

Hash Evidências:

23AA92747683D6AAA81174FFE34056AD9DC9F33BC3F8509218082705DCBD9AD5



VALE S.A.

SANTA BÁRBARA/RIO PIRACICABA - MG

MEMORIAIS DESCRITIVOS DAS RESERVAS LEGAIS

ÁGUA LIMPA - BLOCO 01

MG-3157203-AAD2.F899.2C29.4DEA.99EF.94AD.6669.18A3

Belo Horizonte

Agosto, 2023

SUMÁRIO

AL-01 – Matrícula 8.267	3
AL-02 – Matrícula 18.134	197

AL-01 – MATRÍCULA 8.267

Imóvel matriz: Fazenda Piracicaba

Proprietário: Vale

Comarca: Rio Piracicaba

Matrícula: 8.267

Município: Rio Piracicaba

UF: MG

Imóvel receptor 01: Fazenda Outra Banda

Proprietário: Vale

Comarca: Santa Bárbara

Matrícula: 18.444

Município: Santa Bárbara

UF: MG

Fragmento	Imóvel	Área (ha)
1	Matriz	19,22
2	Matriz	27,36
3	Matriz	16,78
4	Matriz	3,95
5	Matriz	5,82
6	Matriz	8,06
7	Matriz	71,53
8	Matriz	4,62
9	Matriz	104,97
10	Matriz	47,1
11	Matriz	20,35
12	Matriz	2,46
13	Matriz	2,4
14	Matriz	2,36
15	Matriz	23,06
16	Matriz	11,75
17	Matriz	1,14
18	Matriz	36,01
19	Receptor 01	0,25
20	Receptor 01	0,05
21	Receptor 01	0,4
22	Receptor 01	15,15
23	Receptor 01	1,32
24	Receptor 01	1,01
25	Receptor 01	86,83
26	Receptor 01	6,37
27	Receptor 01	17,15
28	Receptor 01	2,78
29	Receptor 01	13,5
30	Receptor 01	4,5
31	Receptor 01	19,16
TOTAL DE RL		577,41

Memorial da reserva legal no próprio imóvel – Fragmento 01

Área: 19,22 ha
Perímetro: 2.878,85 m

Inicia-se a descrição deste perímetro no vértice **V_001**, definido pelas coordenadas **E: 688.751,415 m** e **N: 7.800.995,704 m** com azimute **122° 23' 56,76"** e distância de **6,28 m** até o vértice **V_002**, definido pelas coordenadas **E: 688.756,716 m** e **N: 7.800.992,340 m** com azimute **115° 12' 07,54"** e distância de **6,28 m** até o vértice **V_003**, definido pelas coordenadas **E: 688.762,398 m** e **N: 7.800.989,666 m** com azimute **107° 59' 57,02"** e distância de **6,28 m** até o vértice **V_004**, definido pelas coordenadas **E: 688.768,369 m** e **N: 7.800.987,726 m** com azimute **100° 48' 12,62"** e distância de **6,28 m** até o vértice **V_005**, definido pelas coordenadas **E: 688.774,537 m** e **N: 7.800.986,549 m** com azimute **93° 35' 50,62"** e distância de **6,28 m** até o vértice **V_006**, definido pelas coordenadas **E: 688.780,804 m** e **N: 7.800.986,155 m** com azimute **86° 24' 07,32"** e distância de **6,28 m** até o vértice **V_007**, definido pelas coordenadas **E: 688.787,070 m** e **N: 7.800.986,549 m** com azimute **79° 11' 47,38"** e distância de **6,28 m** até o vértice **V_008**, definido pelas coordenadas **E: 688.793,238 m** e **N: 7.800.987,726 m** com azimute **72° 00' 13,13"** e distância de **6,28 m** até o vértice **V_009**, definido pelas coordenadas **E: 688.799,210 m** e **N: 7.800.989,666 m** com azimute **64° 47' 52,46"** e distância de **6,28 m** até o vértice **V_010**, definido pelas coordenadas **E: 688.804,892 m** e **N: 7.800.992,340 m** com azimute **57° 36' 03,24"** e distância de **6,28 m** até o vértice **V_011**, definido pelas coordenadas **E: 688.810,193 m** e **N: 7.800.995,704 m** com azimute **50° 21' 12,03"** e distância de **1,02 m** até o vértice **V_012**, definido pelas coordenadas **E: 688.810,975 m** e **N: 7.800.996,352 m** com azimute **140° 54' 08,28"** e distância de **3,62 m** até o vértice **V_013**, definido pelas coordenadas **E: 688.813,256 m** e **N: 7.800.993,545 m** com azimute **148° 40' 18,77"** e distância de **14,83 m** até o vértice **V_014**, definido pelas coordenadas **E: 688.820,968 m** e **N: 7.800.980,875 m** com azimute **150° 44' 40,98"** e distância de **18,27 m** até o vértice **V_015**, definido pelas coordenadas **E: 688.829,899 m** e **N: 7.800.964,931 m** com azimute **148° 57' 24,33"** e distância de **1,48 m** até o vértice **V_016**, definido pelas coordenadas **E: 688.830,664 m** e **N: 7.800.963,660 m** com azimute **147° 06' 34,20"** e distância de **13,44 m** até o vértice **V_017**, definido pelas coordenadas **E: 688.837,960 m** e **N: 7.800.952,378 m** com azimute **145° 42' 52,72"** e distância de **1,41 m** até o vértice **V_018**, definido pelas coordenadas **E: 688.838,757 m** e **N: 7.800.951,209 m** com azimute **143° 21' 40,72"** e distância de **1,29 m** até o vértice **V_019**, definido pelas coordenadas **E: 688.839,526 m** e **N: 7.800.950,175 m** com azimute **140° 38' 14,35"** e distância de **1,54 m** até o vértice **V_020**, definido pelas coordenadas **E: 688.840,503 m** e **N: 7.800.948,984 m** com azimute **137° 58' 46,83"** e distância de **1,41 m** até o vértice **V_021**, definido pelas coordenadas **E: 688.841,450 m** e **N: 7.800.947,933 m** com azimute **136° 38' 03,91"** e distância de **16,09 m** até o vértice **V_022**, definido pelas coordenadas **E: 688.852,498 m** e **N: 7.800.936,236 m** com azimute **135° 55' 20,61"** e distância de **0,79 m** até o vértice **V_023**, definido pelas coordenadas **E: 688.853,048 m** e **N: 7.800.935,668 m** com azimute **133° 39' 34,38"** e distância de **1,60 m** até o vértice **V_024**, definido pelas coordenadas **E: 688.854,207 m** e **N: 7.800.934,562 m** com azimute **131° 04' 42,06"** e distância de **1,30 m** até o vértice **V_025**, definido pelas coordenadas **E: 688.855,189 m** e **N: 7.800.933,706 m** com azimute **129° 48' 14,02"** e distância de **8,74 m** até o vértice **V_026**, definido pelas coordenadas **E: 688.861,907 m** e **N: 7.800.928,108 m** com azimute **134° 59' 60,00"** e distância de **6,13 m** até o vértice **V_027**, definido pelas coordenadas **E: 688.866,240 m** e **N: 7.800.923,775 m** com azimute **137° 43' 41,44"** e distância de **18,58 m** até o vértice **V_028**, definido pelas coordenadas **E: 688.878,741 m** e **N: 7.800.910,023 m** com azimute **136° 58' 43,40"** e distância de **0,74 m** até o vértice **V_029**, definido pelas coordenadas **E: 688.879,244 m** e **N: 7.800.909,484 m** com azimute **135° 42' 50,76"** e distância de **0,74 m** até o vértice **V_030**, definido pelas coordenadas **E: 688.879,759 m** e **N: 7.800.908,956 m** com azimute **135° 00' 00,00"** e distância de **6,54 m** até o vértice **V_031**, definido pelas coordenadas **E: 688.884,382 m** e **N: 7.800.904,333 m** com azimute **154° 47' 43,48"** e distância de **6,16 m** até o vértice **V_032**, definido pelas coordenadas **E: 688.887,005 m** e **N: 7.800.898,760 m** com azimute **157° 10' 03,55"** e distância de **12,76 m** até o vértice **V_033**, definido pelas coordenadas **E: 688.891,955 m** e **N: 7.800.887,003 m** com azimute **154° 53' 38,59"** e distância de **2,37 m** até o vértice **V_034**, definido pelas coordenadas **E: 688.892,961 m** e **N: 7.800.884,856 m** com azimute **152° 16' 31,51"** e distância de **0,71 m** até o vértice **V_035**, definido pelas coordenadas **E: 688.893,290 m** e **N: 7.800.884,230 m** com azimute **147° 43' 29,96"** e distância de **4,03 m** até o vértice **V_036**, definido pelas coordenadas **E: 688.895,443 m** e **N: 7.800.880,821 m** com azimute **143° 06' 31,82"** e distância de **1,08 m** até o vértice **V_037**, definido pelas coordenadas **E: 688.896,090 m** e **N: 7.800.879,959 m** com azimute **140° 53' 51,17"** e distância de **1,29 m** até o vértice **V_038**, definido pelas coordenadas **E: 688.896,906 m** e **N: 7.800.878,955 m** com azimute **139° 38' 02,60"** e distância de **17,06 m** até o vértice **V_039**, definido pelas coordenadas **E: 688.907,954 m** e **N: 7.800.865,958 m** com azimute **138° 02' 07,40"** e distância de **1,70 m** até o vértice **V_040**, definido pelas coordenadas **E: 688.909,088 m** e **N: 7.800.864,697 m** com azimute **134° 58' 34,02"** e distância de **1,70 m** até o vértice **V_041**, definido pelas coordenadas **E: 688.910,288 m** e **N: 7.800.863,498 m** com azimute **133° 21' 47,64"** e distância de **12,28 m** até o vértice **V_042**, definido pelas coordenadas **E: 688.919,215 m** e **N: 7.800.855,067 m** com azimute **147° 22' 47,13"** e distância de **15,48 m** até o vértice **V_043**, definido pelas coordenadas **E: 688.927,559 m** e **N: 7.800.842,030 m**

com azimute **146° 50' 35,34"** e distância de **0,60 m** até o vértice **V_044**, definido pelas coordenadas **E: 688.927,885 m** e **N: 7.800.841,531 m** com azimute **145° 43' 26,20"** e distância de **0,60 m** até o vértice **V_045**, definido pelas coordenadas **E: 688.928,221 m** e **N: 7.800.841,038 m** com azimute **145° 10' 30,33"** e distância de **14,61 m** até o vértice **V_046**, definido pelas coordenadas **E: 688.936,562 m** e **N: 7.800.829,048 m** com azimute **158° 26' 01,02"** e distância de **6,29 m** até o vértice **V_047**, definido pelas coordenadas **E: 688.938,875 m** e **N: 7.800.823,196 m** com azimute **180°** e distância de **7,79 m** até o vértice **V_048**, definido pelas coordenadas **E: 688.938,875 m** e **N: 7.800.815,410 m** com azimute **186° 00' 26,22"** e distância de **13,93 m** até o vértice **V_049**, definido pelas coordenadas **E: 688.937,417 m** e **N: 7.800.801,555 m** com azimute **184° 06' 25,87"** e distância de **1,70 m** até o vértice **V_050**, definido pelas coordenadas **E: 688.937,295 m** e **N: 7.800.799,856 m** com azimute **181° 19' 04,29"** e distância de **1,39 m** até o vértice **V_051**, definido pelas coordenadas **E: 688.937,263 m** e **N: 7.800.798,465 m** com azimute **178° 40' 55,71"** e distância de **1,39 m** até o vértice **V_052**, definido pelas coordenadas **E: 688.937,295 m** e **N: 7.800.797,074 m** com azimute **174° 51' 48,21"** e distância de **2,78 m** até o vértice **V_053**, definido pelas coordenadas **E: 688.937,544 m** e **N: 7.800.794,304 m** com azimute **171° 26' 02,65"** e distância de **0,97 m** até o vértice **V_054**, definido pelas coordenadas **E: 688.937,688 m** e **N: 7.800.793,348 m** com azimute **168° 47' 20,72"** e distância de **1,82 m** até o vértice **V_055**, definido pelas coordenadas **E: 688.938,041 m** e **N: 7.800.791,567 m** com azimute **164° 17' 49,24"** e distância de **3,05 m** até o vértice **V_056**, definido pelas coordenadas **E: 688.938,867 m** e **N: 7.800.788,629 m** com azimute **159° 13' 10,75"** e distância de **2,51 m** até o vértice **V_057**, definido pelas coordenadas **E: 688.939,758 m** e **N: 7.800.786,281 m** com azimute **154° 52' 28,34"** e distância de **2,14 m** até o vértice **V_058**, definido pelas coordenadas **E: 688.940,665 m** e **N: 7.800.784,347 m** com azimute **152° 26' 48,02"** e distância de **21,39 m** até o vértice **V_059**, definido pelas coordenadas **E: 688.950,560 m** e **N: 7.800.765,382 m** com azimute **150° 00' 30,65"** e distância de **2,13 m** até o vértice **V_060**, definido pelas coordenadas **E: 688.951,626 m** e **N: 7.800.763,535 m** com azimute **145° 09' 52,80"** e distância de **3,21 m** até o vértice **V_061**, definido pelas coordenadas **E: 688.953,457 m** e **N: 7.800.760,904 m** com azimute **140° 39' 35,86"** e distância de **1,51 m** até o vértice **V_062**, definido pelas coordenadas **E: 688.954,416 m** e **N: 7.800.759,734 m** com azimute **137° 15' 02,85"** e distância de **2,36 m** até o vértice **V_063**, definido pelas coordenadas **E: 688.956,017 m** e **N: 7.800.758,002 m** com azimute **135° 00' 08,56"** e distância de **17,05 m** até o vértice **V_064**, definido pelas coordenadas **E: 688.968,071 m** e **N: 7.800.745,947 m** com azimute **143° 36' 54,97"** e distância de **12,85 m** até o vértice **V_065**, definido pelas coordenadas **E: 688.975,693 m** e **N: 7.800.735,603 m** com azimute **157° 44' 51,28"** e distância de **9,22 m** até o vértice **V_066**, definido pelas coordenadas **E: 688.979,186 m** e **N: 7.800.727,066 m** com azimute **180°** e distância de **12,09 m** até o vértice **V_067**, definido pelas coordenadas **E: 688.979,186 m** e **N: 7.800.714,976 m** com azimute **199° 01' 34,35"** e distância de **18,60 m** até o vértice **V_068**, definido pelas coordenadas **E: 688.973,122 m** e **N: 7.800.697,391 m** com azimute **202° 28' 43,00"** e distância de **24,37 m** até o vértice **V_069**, definido pelas coordenadas **E: 688.963,805 m** e **N: 7.800.674,874 m** com azimute **200° 40' 06,92"** e distância de **1,91 m** até o vértice **V_070**, definido pelas coordenadas **E: 688.963,132 m** e **N: 7.800.673,090 m** com azimute **195° 30' 48,18"** e distância de **3,72 m** até o vértice **V_071**, definido pelas coordenadas **E: 688.962,138 m** e **N: 7.800.669,509 m** com azimute **190° 36' 55,40"** e distância de **1,65 m** até o vértice **V_072**, definido pelas coordenadas **E: 688.961,834 m** e **N: 7.800.667,887 m** com azimute **188° 37' 06,13"** e distância de **27,13 m** até o vértice **V_073**, definido pelas coordenadas **E: 688.957,768 m** e **N: 7.800.641,060 m** com azimute **187° 42' 26,95"** e distância de **0,94 m** até o vértice **V_074**, definido pelas coordenadas **E: 688.957,642 m** e **N: 7.800.640,129 m** com azimute **185° 15' 33,85"** e distância de **1,76 m** até o vértice **V_075**, definido pelas coordenadas **E: 688.957,481 m** e **N: 7.800.638,380 m** com azimute **182° 56' 47,21"** e distância de **0,82 m** até o vértice **V_076**, definido pelas coordenadas **E: 688.957,439 m** e **N: 7.800.637,564 m** com azimute **182° 07' 17,86"** e distância de **19,99 m** até o vértice **V_077**, definido pelas coordenadas **E: 688.956,699 m** e **N: 7.800.617,589 m** com azimute **188° 44' 04,40"** e distância de **4,88 m** até o vértice **V_078**, definido pelas coordenadas **E: 688.955,958 m** e **N: 7.800.612,766 m** com azimute **203° 12' 00,34"** e distância de **5,00 m** até o vértice **V_079**, definido pelas coordenadas **E: 688.953,989 m** e **N: 7.800.608,172 m** com azimute **215° 32' 27,04"** e distância de **10,52 m** até o vértice **V_080**, definido pelas coordenadas **E: 688.947,874 m** e **N: 7.800.599,612 m** com azimute **214° 08' 15,35"** e distância de **1,46 m** até o vértice **V_081**, definido pelas coordenadas **E: 688.947,057 m** e **N: 7.800.598,407 m** com azimute **210° 23' 50,02"** e distância de **2,64 m** até o vértice **V_082**, definido pelas coordenadas **E: 688.945,723 m** e **N: 7.800.596,133 m** com azimute **206° 26' 47,36"** e distância de **1,73 m** até o vértice **V_083**, definido pelas coordenadas **E: 688.944,953 m** e **N: 7.800.594,585 m** com azimute **204° 46' 30,51"** e distância de **8,50 m** até o vértice **V_084**, definido pelas coordenadas **E: 688.941,389 m** e **N: 7.800.586,863 m** com azimute **215° 57' 46,36"** e distância de **3,85 m** até o vértice **V_085**, definido pelas coordenadas **E: 688.939,126 m** e **N: 7.800.583,744 m** com azimute **233° 07' 40,23"** e distância de **5,07 m** até o vértice **V_086**, definido pelas coordenadas **E: 688.935,069 m** e **N: 7.800.580,701 m** com azimute **233° 07' 54,72"** e distância de **13,00 m** até o vértice **V_087**, definido pelas coordenadas **E: 688.924,671 m** e **N: 7.800.572,903 m** com azimute **233° 05' 49,79"** e distância de **3,48 m** até o vértice **V_088**, definido pelas coordenadas **E: 688.921,889 m** e **N: 7.800.570,814 m** com azimute **230° 47' 23,97"** e distância de **2,08 m** até o vértice **V_089**, definido pelas coordenadas **E: 688.920,276 m** e **N: 7.800.569,498 m**

com azimute **228° 08' 49,61"** e distância de **0,82 m** até o vértice **V_090**, definido pelas coordenadas **E: 688.919,662 m** e **N: 7.800.568,948 m** com azimute **225° 29' 48,38"** e distância de **1,96 m** até o vértice **V_091**, definido pelas coordenadas **E: 688.918,266 m** e **N: 7.800.567,576 m** com azimute **221° 00' 30,39"** e distância de **2,92 m** até o vértice **V_092**, definido pelas coordenadas **E: 688.916,353 m** e **N: 7.800.565,376 m** com azimute **215° 53' 14,50"** e distância de **2,65 m** até o vértice **V_093**, definido pelas coordenadas **E: 688.914,801 m** e **N: 7.800.563,231 m** com azimute **210° 54' 10,33"** e distância de **2,74 m** até o vértice **V_094**, definido pelas coordenadas **E: 688.913,392 m** e **N: 7.800.560,877 m** com azimute **205° 49' 04,66"** e distância de **2,74 m** até o vértice **V_095**, definido pelas coordenadas **E: 688.912,197 m** e **N: 7.800.558,407 m** com azimute **202° 04' 35,88"** e distância de **1,31 m** até o vértice **V_096**, definido pelas coordenadas **E: 688.911,703 m** e **N: 7.800.557,189 m** com azimute **200° 51' 21,08"** e distância de **14,61 m** até o vértice **V_097**, definido pelas coordenadas **E: 688.906,503 m** e **N: 7.800.543,540 m** com azimute **199° 40' 32,00"** e distância de **1,24 m** até o vértice **V_098**, definido pelas coordenadas **E: 688.906,085 m** e **N: 7.800.542,371 m** com azimute **197° 15' 17,34"** e distância de **1,41 m** até o vértice **V_099**, definido pelas coordenadas **E: 688.905,666 m** e **N: 7.800.541,022 m** com azimute **195° 56' 55,40"** e distância de **14,19 m** até o vértice **V_100**, definido pelas coordenadas **E: 688.901,766 m** e **N: 7.800.527,375 m** com azimute **194° 28' 38,62"** e distância de **1,51 m** até o vértice **V_101**, definido pelas coordenadas **E: 688.901,388 m** e **N: 7.800.525,911 m** com azimute **191° 22' 00,71"** e distância de **1,97 m** até o vértice **V_102**, definido pelas coordenadas **E: 688.900,999 m** e **N: 7.800.523,976 m** com azimute **188° 31' 31,62"** e distância de **0,53 m** até o vértice **V_103**, definido pelas coordenadas **E: 688.900,920 m** e **N: 7.800.523,449 m** com azimute **188° 26' 35,49"** e distância de **0,52 m** até o vértice **V_104**, definido pelas coordenadas **E: 688.900,844 m** e **N: 7.800.522,937 m** com azimute **186° 11' 07,59"** e distância de **1,51 m** até o vértice **V_105**, definido pelas coordenadas **E: 688.900,681 m** e **N: 7.800.521,433 m** com azimute **184° 46' 11,37"** e distância de **4,62 m** até o vértice **V_106**, definido pelas coordenadas **E: 688.900,297 m** e **N: 7.800.516,831 m** com azimute **184° 45' 27,75"** e distância de **3,21 m** até o vértice **V_107**, definido pelas coordenadas **E: 688.900,031 m** e **N: 7.800.513,635 m** com azimute **183° 33' 34,89"** e distância de **1,29 m** até o vértice **V_108**, definido pelas coordenadas **E: 688.899,951 m** e **N: 7.800.512,349 m** com azimute **181° 11' 59,89"** e distância de **1,29 m** até o vértice **V_109**, definido pelas coordenadas **E: 688.899,924 m** e **N: 7.800.511,060 m** com azimute **178° 40' 52,30"** e distância de **1,39 m** até o vértice **V_110**, definido pelas coordenadas **E: 688.899,956 m** e **N: 7.800.509,670 m** com azimute **174° 51' 54,85"** e distância de **2,78 m** até o vértice **V_111**, definido pelas coordenadas **E: 688.900,205 m** e **N: 7.800.506,899 m** com azimute **171° 25' 30,84"** e distância de **0,97 m** até o vértice **V_112**, definido pelas coordenadas **E: 688.900,349 m** e **N: 7.800.505,944 m** com azimute **168° 47' 42,79"** e distância de **1,82 m** até o vértice **V_113**, definido pelas coordenadas **E: 688.900,702 m** e **N: 7.800.504,162 m** com azimute **164° 18' 36,03"** e distância de **3,05 m** até o vértice **V_114**, definido pelas coordenadas **E: 688.901,527 m** e **N: 7.800.501,225 m** com azimute **159° 11' 53,98"** e distância de **2,51 m** até o vértice **V_115**, definido pelas coordenadas **E: 688.902,419 m** e **N: 7.800.498,877 m** com azimute **154° 25' 31,49"** e distância de **2,61 m** até o vértice **V_116**, definido pelas coordenadas **E: 688.903,547 m** e **N: 7.800.496,520 m** com azimute **151° 14' 29,76"** e distância de **0,96 m** até o vértice **V_117**, definido pelas coordenadas **E: 688.904,008 m** e **N: 7.800.495,680 m** com azimute **150° 15' 11,54"** e distância de **14,86 m** até o vértice **V_118**, definido pelas coordenadas **E: 688.911,380 m** e **N: 7.800.482,780 m** com azimute **153° 26' 18,65"** e distância de **7,19 m** até o vértice **V_119**, definido pelas coordenadas **E: 688.914,594 m** e **N: 7.800.476,351 m** com azimute **171° 52' 17,82"** e distância de **4,72 m** até o vértice **V_120**, definido pelas coordenadas **E: 688.915,261 m** e **N: 7.800.471,681 m** com azimute **186° 42' 45,26"** e distância de **3,67 m** até o vértice **V_121**, definido pelas coordenadas **E: 688.914,832 m** e **N: 7.800.468,036 m** com azimute **199° 17' 06,46"** e distância de **10,44 m** até o vértice **V_122**, definido pelas coordenadas **E: 688.911,383 m** e **N: 7.800.458,179 m** com azimute **198° 14' 42,82"** e distância de **0,96 m** até o vértice **V_123**, definido pelas coordenadas **E: 688.911,084 m** e **N: 7.800.457,272 m** com azimute **195° 05' 31,50"** e distância de **2,43 m** até o vértice **V_124**, definido pelas coordenadas **E: 688.910,450 m** e **N: 7.800.454,921 m** com azimute **191° 12' 17,21"** e distância de **1,82 m** até o vértice **V_125**, definido pelas coordenadas **E: 688.910,097 m** e **N: 7.800.453,139 m** com azimute **188° 34' 29,16"** e distância de **0,97 m** até o vértice **V_126**, definido pelas coordenadas **E: 688.909,953 m** e **N: 7.800.452,184 m** com azimute **185° 08' 11,79"** e distância de **2,78 m** até o vértice **V_127**, definido pelas coordenadas **E: 688.909,704 m** e **N: 7.800.449,414 m** com azimute **181° 19' 04,29"** e distância de **1,39 m** até o vértice **V_128**, definido pelas coordenadas **E: 688.909,672 m** e **N: 7.800.448,023 m** com azimute **178° 40' 55,71"** e distância de **1,39 m** até o vértice **V_129**, definido pelas coordenadas **E: 688.909,704 m** e **N: 7.800.446,632 m** com azimute **175° 04' 01,63"** e distância de **2,56 m** até o vértice **V_130**, definido pelas coordenadas **E: 688.909,924 m** e **N: 7.800.444,083 m** com azimute **171° 40' 57,48"** e distância de **1,17 m** até o vértice **V_131**, definido pelas coordenadas **E: 688.910,093 m** e **N: 7.800.442,927 m** com azimute **170° 31' 50,62"** e distância de **4,07 m** até o vértice **V_132**, definido pelas coordenadas **E: 688.910,762 m** e **N: 7.800.438,916 m** com azimute **168° 49' 27,89"** e distância de **1,59 m** até o vértice **V_133**, definido pelas coordenadas **E: 688.911,070 m** e **N: 7.800.437,357 m** com azimute **166° 17' 03,83"** e distância de **1,26 m** até o vértice **V_134**, definido pelas coordenadas **E: 688.911,368 m** e **N: 7.800.436,136 m** com azimute **165° 03' 55,15"** e distância de **10,18 m** até o vértice **V_135**, definido pelas coordenadas **E: 688.913,991 m** e **N:**

7.800.426,302 m com azimute 163° 08' 23,27" e distância de 1,84 m até o vértice V_136, definido pelas coordenadas E: 688.914,525 m e N: 7.800.424,540 m com azimute 159° 11' 53,98" e distância de 2,51 m até o vértice V_137, definido pelas coordenadas E: 688.915,417 m e N: 7.800.422,192 m com azimute 154° 15' 09,92" e distância de 2,82 m até o vértice V_138, definido pelas coordenadas E: 688.916,642 m e N: 7.800.419,652 m com azimute 149° 06' 54,20" e distância de 2,74 m até o vértice V_139, definido pelas coordenadas E: 688.918,050 m e N: 7.800.417,298 m com azimute 144° 31' 53,20" e distância de 2,22 m até o vértice V_140, definido pelas coordenadas E: 688.919,336 m e N: 7.800.415,493 m com azimute 141° 57' 10,65" e distância de 0,61 m até o vértice V_141, definido pelas coordenadas E: 688.919,714 m e N: 7.800.415,010 m com azimute 141° 20' 21,83" e distância de 11,26 m até o vértice V_142, definido pelas coordenadas E: 688.926,751 m e N: 7.800.406,214 m com azimute 161° 01' 46,16" e distância de 16,61 m até o vértice V_143, definido pelas coordenadas E: 688.932,151 m e N: 7.800.390,505 m com azimute 159° 07' 34,56" e distância de 1,98 m até o vértice V_144, definido pelas coordenadas E: 688.932,858 m e N: 7.800.388,651 m com azimute 155° 35' 30,80" e distância de 1,98 m até o vértice V_145, definido pelas coordenadas E: 688.933,678 m e N: 7.800.386,844 m com azimute 153° 41' 37,58" e distância de 11,78 m até o vértice V_146, definido pelas coordenadas E: 688.938,899 m e N: 7.800.376,283 m com azimute 165° 04' 09,08" e distância de 12,19 m até o vértice V_147, definido pelas coordenadas E: 688.942,041 m e N: 7.800.364,500 m com azimute 162° 57' 45,49" e distância de 2,19 m até o vértice V_148, definido pelas coordenadas E: 688.942,683 m e N: 7.800.362,405 m com azimute 158° 58' 56,38" e distância de 2,28 m até o vértice V_149, definido pelas coordenadas E: 688.943,501 m e N: 7.800.360,276 m com azimute 156° 47' 58,96" e distância de 13,30 m até o vértice V_150, definido pelas coordenadas E: 688.948,739 m e N: 7.800.348,055 m com azimute 163° 04' 25,81" e distância de 1,77 m até o vértice V_151, definido pelas coordenadas E: 688.949,253 m e N: 7.800.346,366 m com azimute 270° e distância de 122,05 m até o vértice V_152, definido pelas coordenadas E: 688.827,204 m e N: 7.800.346,366 m com azimute 323° 44' 44,00" e distância de 35,54 m até o vértice V_153, definido pelas coordenadas E: 688.806,184 m e N: 7.800.375,029 m com azimute 334° 14' 00,87" e distância de 17,17 m até o vértice V_154, definido pelas coordenadas E: 688.798,722 m e N: 7.800.390,488 m com azimute 337° 37' 11,51" e distância de 5,52 m até o vértice V_155, definido pelas coordenadas E: 688.796,622 m e N: 7.800.395,588 m com azimute 357° 47' 35,95" e distância de 9,17 m até o vértice V_156, definido pelas coordenadas E: 688.796,269 m e N: 7.800.404,749 m com azimute 6° 00' 32,90" e distância de 22,76 m até o vértice V_157, definido pelas coordenadas E: 688.798,652 m e N: 7.800.427,387 m com azimute 4° 06' 25,87" e distância de 1,70 m até o vértice V_158, definido pelas coordenadas E: 688.798,774 m e N: 7.800.429,086 m com azimute 1° 19' 04,29" e distância de 1,39 m até o vértice V_159, definido pelas coordenadas E: 688.798,806 m e N: 7.800.430,477 m com azimute 0° e distância de 14,75 m até o vértice V_160, definido pelas coordenadas E: 688.798,806 m e N: 7.800.445,227 m com azimute 5° 31' 45,50" e distância de 18,74 m até o vértice V_161, definido pelas coordenadas E: 688.800,612 m e N: 7.800.463,883 m com azimute 3° 37' 17,34" e distância de 1,98 m até o vértice V_162, definido pelas coordenadas E: 688.800,737 m e N: 7.800.465,858 m com azimute 0° 59' 22,76" e distância de 1,04 m até o vértice V_163, definido pelas coordenadas E: 688.800,755 m e N: 7.800.466,900 m com azimute 359° 08' 41,65" e distância de 0,94 m até o vértice V_164, definido pelas coordenadas E: 688.800,741 m e N: 7.800.467,838 m com azimute 358° 12' 34,77" e distância de 20,81 m até o vértice V_165, definido pelas coordenadas E: 688.800,091 m e N: 7.800.488,633 m com azimute 357° 18' 30,92" e distância de 0,94 m até o vértice V_166, definido pelas coordenadas E: 688.800,047 m e N: 7.800.489,569 m com azimute 355° 36' 04,66" e distância de 0,99 m até o vértice V_167, definido pelas coordenadas E: 688.799,971 m e N: 7.800.490,557 m com azimute 354° 38' 35,59" e distância de 20,54 m até o vértice V_168, definido pelas coordenadas E: 688.798,053 m e N: 7.800.511,012 m com azimute 355° 55' 17,78" e distância de 5,65 m até o vértice V_169, definido pelas coordenadas E: 688.797,651 m e N: 7.800.516,650 m com azimute 7° 25' 46,82" e distância de 8,54 m até o vértice V_170, definido pelas coordenadas E: 688.798,755 m e N: 7.800.525,116 m com azimute 19° 58' 22,66" e distância de 9,17 m até o vértice V_171, definido pelas coordenadas E: 688.801,886 m e N: 7.800.533,731 m com azimute 19° 57' 40,42" e distância de 2,91 m até o vértice V_172, definido pelas coordenadas E: 688.802,879 m e N: 7.800.536,465 m com azimute 17° 10' 30,32" e distância de 2,45 m até o vértice V_173, definido pelas coordenadas E: 688.803,601 m e N: 7.800.538,801 m com azimute 12° 31' 35,47" e distância de 2,72 m até o vértice V_174, definido pelas coordenadas E: 688.804,190 m e N: 7.800.541,452 m com azimute 9° 56' 22,51" e distância de 19,46 m até o vértice V_175, definido pelas coordenadas E: 688.807,549 m e N: 7.800.560,620 m com azimute 20° 18' 48,50" e distância de 16,06 m até o vértice V_176, definido pelas coordenadas E: 688.813,125 m e N: 7.800.575,683 m com azimute 19° 35' 59,84" e distância de 0,72 m até o vértice V_177, definido pelas coordenadas E: 688.813,365 m e N: 7.800.576,357 m com azimute 17° 25' 43,22" e distância de 1,60 m até o vértice V_178, definido pelas coordenadas E: 688.813,845 m e N: 7.800.577,886 m com azimute 12° 49' 23,17" e distância de 3,51 m até o vértice V_179, definido pelas coordenadas E: 688.814,623 m e N: 7.800.581,304 m com azimute 8° 25' 03,57" e distância de 1,13 m até o vértice V_180, definido pelas coordenadas E: 688.814,788 m e N: 7.800.582,419 m com azimute 5° 22' 24,67" e distância de 2,32 m até o vértice V_181, definido pelas coordenadas E: 688.815,005 m e N: 7.800.584,726 m com azimute 3° 10' 49,34" e distância de

11,72 m até o vértice **V_182**, definido pelas coordenadas **E: 688.815,655 m** e **N: 7.800.596,424 m** com azimute **2° 23' 59,34"** e distância de **0,86 m** até o vértice **V_183**, definido pelas coordenadas **E: 688.815,691 m** e **N: 7.800.597,283 m** com azimute **0° 47' 57,93"** e distância de **0,86 m** até o vértice **V_184**, definido pelas coordenadas **E: 688.815,703 m** e **N: 7.800.598,143 m** com azimute **358° 40' 55,71"** e distância de **1,39 m** até o vértice **V_185**, definido pelas coordenadas **E: 688.815,671 m** e **N: 7.800.599,534 m** com azimute **354° 50' 34,34"** e distância de **2,78 m** até o vértice **V_186**, definido pelas coordenadas **E: 688.815,421 m** e **N: 7.800.602,304 m** com azimute **351° 29' 02,05"** e distância de **0,97 m** até o vértice **V_187**, definido pelas coordenadas **E: 688.815,278 m** e **N: 7.800.603,259 m** com azimute **348° 47' 42,79"** e distância de **1,82 m** até o vértice **V_188**, definido pelas coordenadas **E: 688.814,925 m** e **N: 7.800.605,041 m** com azimute **344° 17' 49,24"** e distância de **3,05 m** até o vértice **V_189**, definido pelas coordenadas **E: 688.814,099 m** e **N: 7.800.607,979 m** com azimute **339° 11' 24,80"** e distância de **2,51 m** até o vértice **V_190**, definido pelas coordenadas **E: 688.813,207 m** e **N: 7.800.610,326 m** com azimute **334° 21' 43,36"** e distância de **2,71 m** até o vértice **V_191**, definido pelas coordenadas **E: 688.812,035 m** e **N: 7.800.612,768 m** com azimute **330° 50' 51,74"** e distância de **1,14 m** até o vértice **V_192**, definido pelas coordenadas **E: 688.811,480 m** e **N: 7.800.613,763 m** com azimute **329° 44' 30,33"** e distância de **9,14 m** até o vértice **V_193**, definido pelas coordenadas **E: 688.806,876 m** e **N: 7.800.621,655 m** com azimute **328° 02' 23,82"** e distância de **1,61 m** até o vértice **V_194**, definido pelas coordenadas **E: 688.806,025 m** e **N: 7.800.623,019 m** com azimute **324° 06' 28,06"** e distância de **2,65 m** até o vértice **V_195**, definido pelas coordenadas **E: 688.804,472 m** e **N: 7.800.625,165 m** com azimute **318° 59' 36,58"** e distância de **2,91 m** até o vértice **V_196**, definido pelas coordenadas **E: 688.802,560 m** e **N: 7.800.627,364 m** com azimute **314° 31' 00,37"** e distância de **1,93 m** até o vértice **V_197**, definido pelas coordenadas **E: 688.801,185 m** e **N: 7.800.628,716 m** com azimute **312° 17' 24,86"** e distância de **4,89 m** até o vértice **V_198**, definido pelas coordenadas **E: 688.797,567 m** e **N: 7.800.632,007 m** com azimute **330° 37' 50,89"** e distância de **3,27 m** até o vértice **V_199**, definido pelas coordenadas **E: 688.795,962 m** e **N: 7.800.634,859 m** com azimute **344° 03' 35,38"** e distância de **10,55 m** até o vértice **V_200**, definido pelas coordenadas **E: 688.793,065 m** e **N: 7.800.645,002 m** com azimute **342° 16' 51,00"** e distância de **1,80 m** até o vértice **V_201**, definido pelas coordenadas **E: 688.792,518 m** e **N: 7.800.646,714 m** com azimute **336° 47' 46,05"** e distância de **4,27 m** até o vértice **V_202**, definido pelas coordenadas **E: 688.790,835 m** e **N: 7.800.650,640 m** com azimute **332° 11' 22,50"** e distância de **0,72 m** até o vértice **V_203**, definido pelas coordenadas **E: 688.790,499 m** e **N: 7.800.651,277 m** com azimute **330° 20' 06,64"** e distância de **1,33 m** até o vértice **V_204**, definido pelas coordenadas **E: 688.789,840 m** e **N: 7.800.652,434 m** com azimute **329° 02' 16,70"** e distância de **11,37 m** até o vértice **V_205**, definido pelas coordenadas **E: 688.783,991 m** e **N: 7.800.662,183 m** com azimute **326° 34' 58,92"** e distância de **2,56 m** até o vértice **V_206**, definido pelas coordenadas **E: 688.782,581 m** e **N: 7.800.664,320 m** com azimute **323° 16' 43,86"** e distância de **1,23 m** até o vértice **V_207**, definido pelas coordenadas **E: 688.781,844 m** e **N: 7.800.665,308 m** com azimute **318° 23' 22,99"** e distância de **3,89 m** até o vértice **V_208**, definido pelas coordenadas **E: 688.779,263 m** e **N: 7.800.668,214 m** com azimute **313° 49' 12,58"** e distância de **1,24 m** até o vértice **V_209**, definido pelas coordenadas **E: 688.778,371 m** e **N: 7.800.669,070 m** com azimute **311° 23' 21,59"** e distância de **1,32 m** até o vértice **V_210**, definido pelas coordenadas **E: 688.777,377 m** e **N: 7.800.669,946 m** com azimute **310° 05' 35,96"** e distância de **16,42 m** até o vértice **V_211**, definido pelas coordenadas **E: 688.764,817 m** e **N: 7.800.680,520 m** com azimute **307° 47' 03,94"** e distância de **1,94 m** até o vértice **V_212**, definido pelas coordenadas **E: 688.763,282 m** e **N: 7.800.681,710 m** com azimute **304° 36' 44,79"** e distância de **1,53 m** até o vértice **V_213**, definido pelas coordenadas **E: 688.762,020 m** e **N: 7.800.682,581 m** com azimute **301° 56' 49,35"** e distância de **1,25 m** até o vértice **V_214**, definido pelas coordenadas **E: 688.760,960 m** e **N: 7.800.683,242 m** com azimute **298° 17' 17,51"** e distância de **2,78 m** até o vértice **V_215**, definido pelas coordenadas **E: 688.758,511 m** e **N: 7.800.684,560 m** com azimute **294° 26' 25,93"** e distância de **1,39 m** até o vértice **V_216**, definido pelas coordenadas **E: 688.757,248 m** e **N: 7.800.685,134 m** com azimute **292° 25' 11,65"** e distância de **5,64 m** até o vértice **V_217**, definido pelas coordenadas **E: 688.752,032 m** e **N: 7.800.687,286 m** com azimute **316° 50' 42,54"** e distância de **6,37 m** até o vértice **V_218**, definido pelas coordenadas **E: 688.747,676 m** e **N: 7.800.691,932 m** com azimute **28° 44' 23,26"** e distância de **0,11 m** até o vértice **V_219**, definido pelas coordenadas **E: 688.747,727 m** e **N: 7.800.692,025 m** com azimute **21° 35' 46,94"** e distância de **6,28 m** até o vértice **V_220**, definido pelas coordenadas **E: 688.750,038 m** e **N: 7.800.697,863 m** com azimute **14° 24' 12,98"** e distância de **6,28 m** até o vértice **V_221**, definido pelas coordenadas **E: 688.751,600 m** e **N: 7.800.703,945 m** com azimute **7° 12' 03,07"** e distância de **6,28 m** até o vértice **V_222**, definido pelas coordenadas **E: 688.752,387 m** e **N: 7.800.710,174 m** com azimute **0°** e distância de **6,28 m** até o vértice **V_223**, definido pelas coordenadas **E: 688.752,387 m** e **N: 7.800.716,453 m** com azimute **352° 48' 01,04"** e distância de **6,28 m** até o vértice **V_224**, definido pelas coordenadas **E: 688.751,600 m** e **N: 7.800.722,683 m** com azimute **345° 35' 47,02"** e distância de **6,28 m** até o vértice **V_225**, definido pelas coordenadas **E: 688.750,038 m** e **N: 7.800.728,765 m** com azimute **338° 24' 13,06"** e distância de **6,28 m** até o vértice **V_226**, definido pelas coordenadas **E: 688.747,727 m** e **N: 7.800.734,603 m** com azimute **331° 11' 52,81"** e distância de **6,28 m** até o vértice **V_227**, definido pelas coordenadas **E: 688.744,702 m** e **N: 7.800.740,105 m** com azimute **323° 59' 55,64"** e distância de **6,28 m** até o vértice **V_228**,

definido pelas coordenadas **E: 688.741,011 m** e **N: 7.800.745,185 m** com azimute **316° 48' 02,13"** e distância de **6,28 m** até o vértice **V_229**, definido pelas coordenadas **E: 688.736,713 m** e **N: 7.800.749,762 m** com azimute **309° 36' 16,66"** e distância de **6,28 m** até o vértice **V_230**, definido pelas coordenadas **E: 688.731,875 m** e **N: 7.800.753,765 m** com azimute **302° 23' 39,16"** e distância de **6,28 m** até o vértice **V_231**, definido pelas coordenadas **E: 688.726,573 m** e **N: 7.800.757,129 m** com azimute **295° 12' 21,53"** e distância de **6,28 m** até o vértice **V_232**, definido pelas coordenadas **E: 688.720,892 m** e **N: 7.800.759,803 m** com azimute **287° 59' 46,87"** e distância de **6,28 m** até o vértice **V_233**, definido pelas coordenadas **E: 688.714,920 m** e **N: 7.800.761,743 m** com azimute **280° 48' 12,62"** e distância de **6,28 m** até o vértice **V_234**, definido pelas coordenadas **E: 688.708,752 m** e **N: 7.800.762,920 m** com azimute **273° 35' 52,68"** e distância de **6,28 m** até o vértice **V_235**, definido pelas coordenadas **E: 688.702,486 m** e **N: 7.800.763,314 m** com azimute **266° 24' 09,38"** e distância de **6,28 m** até o vértice **V_236**, definido pelas coordenadas **E: 688.696,219 m** e **N: 7.800.762,920 m** com azimute **259° 11' 47,38"** e distância de **6,28 m** até o vértice **V_237**, definido pelas coordenadas **E: 688.690,051 m** e **N: 7.800.761,743 m** com azimute **252° 00' 13,13"** e distância de **6,28 m** até o vértice **V_238**, definido pelas coordenadas **E: 688.684,079 m** e **N: 7.800.759,803 m** com azimute **244° 47' 38,47"** e distância de **6,28 m** até o vértice **V_239**, definido pelas coordenadas **E: 688.678,398 m** e **N: 7.800.757,129 m** com azimute **237° 36' 20,84"** e distância de **6,28 m** até o vértice **V_240**, definido pelas coordenadas **E: 688.673,096 m** e **N: 7.800.753,765 m** com azimute **230° 23' 43,34"** e distância de **6,28 m** até o vértice **V_241**, definido pelas coordenadas **E: 688.668,258 m** e **N: 7.800.749,762 m** com azimute **223° 11' 57,87"** e distância de **6,28 m** até o vértice **V_242**, definido pelas coordenadas **E: 688.663,960 m** e **N: 7.800.745,185 m** com azimute **216° 00' 04,36"** e distância de **6,28 m** até o vértice **V_243**, definido pelas coordenadas **E: 688.660,269 m** e **N: 7.800.740,105 m** com azimute **208° 48' 07,19"** e distância de **6,28 m** até o vértice **V_244**, definido pelas coordenadas **E: 688.657,244 m** e **N: 7.800.734,603 m** com azimute **201° 35' 46,94"** e distância de **6,28 m** até o vértice **V_245**, definido pelas coordenadas **E: 688.654,933 m** e **N: 7.800.728,765 m** com azimute **194° 24' 12,98"** e distância de **6,28 m** até o vértice **V_246**, definido pelas coordenadas **E: 688.653,371 m** e **N: 7.800.722,683 m** com azimute **187° 11' 58,96"** e distância de **6,28 m** até o vértice **V_247**, definido pelas coordenadas **E: 688.652,584 m** e **N: 7.800.716,453 m** com azimute **180°** e distância de **6,28 m** até o vértice **V_248**, definido pelas coordenadas **E: 688.652,584 m** e **N: 7.800.710,174 m** com azimute **172° 45' 26,94"** e distância de **0,97 m** até o vértice **V_249**, definido pelas coordenadas **E: 688.652,706 m** e **N: 7.800.709,214 m** com azimute **172° 48' 24,26"** e distância de **5,31 m** até o vértice **V_250**, definido pelas coordenadas **E: 688.653,371 m** e **N: 7.800.703,945 m** com azimute **165° 35' 47,02"** e distância de **6,28 m** até o vértice **V_251**, definido pelas coordenadas **E: 688.654,933 m** e **N: 7.800.697,863 m** com azimute **158° 24' 13,06"** e distância de **6,28 m** até o vértice **V_252**, definido pelas coordenadas **E: 688.657,244 m** e **N: 7.800.692,025 m** com azimute **151° 12' 08,63"** e distância de **6,28 m** até o vértice **V_253**, definido pelas coordenadas **E: 688.660,269 m** e **N: 7.800.686,522 m** com azimute **143° 59' 36,33"** e distância de **6,28 m** até o vértice **V_254**, definido pelas coordenadas **E: 688.663,960 m** e **N: 7.800.681,443 m** com azimute **136° 48' 24,62"** e distância de **6,28 m** até o vértice **V_255**, definido pelas coordenadas **E: 688.668,258 m** e **N: 7.800.676,865 m** com azimute **129° 35' 51,35"** e distância de **6,28 m** até o vértice **V_256**, definido pelas coordenadas **E: 688.673,096 m** e **N: 7.800.672,863 m** com azimute **122° 24' 06,89"** e distância de **6,28 m** até o vértice **V_257**, definido pelas coordenadas **E: 688.678,398 m** e **N: 7.800.669,498 m** com azimute **115° 11' 51,81"** e distância de **6,28 m** até o vértice **V_258**, definido pelas coordenadas **E: 688.684,079 m** e **N: 7.800.666,825 m** com azimute **108° 00' 28,78"** e distância de **2,84 m** até o vértice **V_259**, definido pelas coordenadas **E: 688.686,783 m** e **N: 7.800.665,946 m** com azimute **131° 59' 40,98"** e distância de **6,81 m** até o vértice **V_260**, definido pelas coordenadas **E: 688.691,845 m** e **N: 7.800.661,389 m** com azimute **138° 20' 21,01"** e distância de **14,47 m** até o vértice **V_261**, definido pelas coordenadas **E: 688.701,464 m** e **N: 7.800.650,578 m** com azimute **136° 51' 38,01"** e distância de **14,53 m** até o vértice **V_262**, definido pelas coordenadas **E: 688.711,397 m** e **N: 7.800.639,978 m** com azimute **136° 00' 12,28"** e distância de **0,85 m** até o vértice **V_263**, definido pelas coordenadas **E: 688.711,986 m** e **N: 7.800.639,368 m** com azimute **133° 58' 07,63"** e distância de **1,41 m** até o vértice **V_264**, definido pelas coordenadas **E: 688.713,004 m** e **N: 7.800.638,386 m** com azimute **131° 51' 10,39"** e distância de **0,82 m** até o vértice **V_265**, definido pelas coordenadas **E: 688.713,618 m** e **N: 7.800.637,836 m** com azimute **128° 34' 34,13"** e distância de **2,78 m** até o vértice **V_266**, definido pelas coordenadas **E: 688.715,792 m** e **N: 7.800.636,102 m** com azimute **124° 36' 44,79"** e distância de **1,53 m** até o vértice **V_267**, definido pelas coordenadas **E: 688.717,054 m** e **N: 7.800.635,231 m** com azimute **121° 59' 09,40"** e distância de **1,25 m** até o vértice **V_268**, definido pelas coordenadas **E: 688.718,114 m** e **N: 7.800.634,569 m** com azimute **118° 17' 17,51"** e distância de **2,78 m** até o vértice **V_269**, definido pelas coordenadas **E: 688.720,563 m** e **N: 7.800.633,251 m** com azimute **114° 24' 10,54"** e distância de **1,39 m** até o vértice **V_270**, definido pelas coordenadas **E: 688.721,826 m** e **N: 7.800.632,678 m** com azimute **112° 24' 52,12"** e distância de **7,53 m** até o vértice **V_271**, definido pelas coordenadas **E: 688.728,789 m** e **N: 7.800.629,806 m** com azimute **130° 05' 53,80"** e distância de **6,14 m** até o vértice **V_272**, definido pelas coordenadas **E: 688.733,486 m** e **N: 7.800.625,851 m** com azimute **161° 35' 28,09"** e distância de **13,89 m** até o vértice **V_273**, definido pelas coordenadas **E: 688.737,873 m** e **N: 7.800.612,670 m** com azimute **157° 24' 44,04"** e distância de **3,71 m** até o vértice **V_274**,

definido pelas coordenadas **E: 688.739,297 m** e **N: 7.800.609,247 m** com azimute **152° 35' 06,78"** e distância de **1,57 m** até o vértice **V_275**, definido pelas coordenadas **E: 688.740,019 m** e **N: 7.800.607,855 m** com azimute **150° 38' 32,09"** e distância de **12,45 m** até o vértice **V_276**, definido pelas coordenadas **E: 688.746,121 m** e **N: 7.800.597,007 m** com azimute **148° 21' 38,79"** e distância de **1,77 m** até o vértice **V_277**, definido pelas coordenadas **E: 688.747,052 m** e **N: 7.800.595,496 m** com azimute **148° 20' 40,02"** e distância de **0,16 m** até o vértice **V_278**, definido pelas coordenadas **E: 688.747,134 m** e **N: 7.800.595,363 m** com azimute **144° 06' 28,06"** e distância de **2,65 m** até o vértice **V_279**, definido pelas coordenadas **E: 688.748,687 m** e **N: 7.800.593,217 m** com azimute **138° 59' 36,58"** e distância de **2,91 m** até o vértice **V_280**, definido pelas coordenadas **E: 688.750,599 m** e **N: 7.800.591,018 m** com azimute **134° 30' 55,25"** e distância de **1,92 m** até o vértice **V_281**, definido pelas coordenadas **E: 688.751,970 m** e **N: 7.800.589,670 m** com azimute **199° 12' 39,31"** e distância de **10,76 m** até o vértice **V_282**, definido pelas coordenadas **E: 688.748,428 m** e **N: 7.800.579,505 m** com azimute **199° 35' 59,84"** e distância de **0,72 m** até o vértice **V_283**, definido pelas coordenadas **E: 688.748,188 m** e **N: 7.800.578,831 m** com azimute **196° 58' 10,93"** e distância de **2,09 m** até o vértice **V_284**, definido pelas coordenadas **E: 688.747,578 m** e **N: 7.800.576,832 m** com azimute **192° 37' 10,63"** e distância de **2,81 m** até o vértice **V_285**, definido pelas coordenadas **E: 688.746,965 m** e **N: 7.800.574,094 m** com azimute **189° 56' 16,31"** e distância de **19,55 m** até o vértice **V_286**, definido pelas coordenadas **E: 688.743,591 m** e **N: 7.800.554,837 m** com azimute **199° 58' 32,94"** e distância de **12,76 m** até o vértice **V_287**, definido pelas coordenadas **E: 688.739,232 m** e **N: 7.800.542,845 m** com azimute **198° 07' 48,67"** e distância de **1,43 m** até o vértice **V_288**, definido pelas coordenadas **E: 688.738,788 m** e **N: 7.800.541,489 m** com azimute **193° 42' 16,42"** e distância de **3,39 m** até o vértice **V_289**, definido pelas coordenadas **E: 688.737,984 m** e **N: 7.800.538,192 m** com azimute **190° 04' 35,80"** e distância de **0,63 m** até o vértice **V_290**, definido pelas coordenadas **E: 688.737,874 m** e **N: 7.800.537,573 m** com azimute **188° 26' 54,88"** e distância de **1,07 m** até o vértice **V_291**, definido pelas coordenadas **E: 688.737,717 m** e **N: 7.800.536,516 m** com azimute **187° 25' 59,82"** e distância de **13,16 m** até o vértice **V_292**, definido pelas coordenadas **E: 688.736,014 m** e **N: 7.800.523,463 m** com azimute **186° 15' 40,24"** e distância de **1,20 m** até o vértice **V_293**, definido pelas coordenadas **E: 688.735,883 m** e **N: 7.800.522,269 m** com azimute **185° 09' 10,85"** e distância de **2,51 m** até o vértice **V_294**, definido pelas coordenadas **E: 688.735,658 m** e **N: 7.800.519,774 m** com azimute **182° 33' 25,56"** e distância de **2,69 m** até o vértice **V_295**, definido pelas coordenadas **E: 688.735,538 m** e **N: 7.800.517,087 m** com azimute **177° 57' 47,51"** e distância de **2,14 m** até o vértice **V_296**, definido pelas coordenadas **E: 688.735,614 m** e **N: 7.800.514,950 m** com azimute **175° 53' 04,39"** e distância de **9,17 m** até o vértice **V_297**, definido pelas coordenadas **E: 688.736,272 m** e **N: 7.800.505,805 m** com azimute **174° 39' 08,00"** e distância de **20,16 m** até o vértice **V_298**, definido pelas coordenadas **E: 688.738,151 m** e **N: 7.800.485,732 m** com azimute **178° 12' 34,16"** e distância de **17,86 m** até o vértice **V_299**, definido pelas coordenadas **E: 688.738,709 m** e **N: 7.800.467,882 m** com azimute **185° 31' 35,17"** e distância de **18,33 m** até o vértice **V_300**, definido pelas coordenadas **E: 688.736,944 m** e **N: 7.800.449,640 m** com azimute **183° 56' 10,20"** e distância de **1,53 m** até o vértice **V_301**, definido pelas coordenadas **E: 688.736,839 m** e **N: 7.800.448,114 m** com azimute **181° 21' 32,50"** e distância de **1,39 m** até o vértice **V_302**, definido pelas coordenadas **E: 688.736,806 m** e **N: 7.800.446,723 m** com azimute **180°** e distância de **14,62 m** até o vértice **V_303**, definido pelas coordenadas **E: 688.736,806 m** e **N: 7.800.432,104 m** com azimute **186° 00' 31,03"** e distância de **23,20 m** até o vértice **V_304**, definido pelas coordenadas **E: 688.734,377 m** e **N: 7.800.409,027 m** com azimute **183° 52' 22,20"** e distância de **1,36 m** até o vértice **V_305**, definido pelas coordenadas **E: 688.734,285 m** e **N: 7.800.407,668 m** com azimute **276° 39' 34,43"** e distância de **4,06 m** até o vértice **V_306**, definido pelas coordenadas **E: 688.730,251 m** e **N: 7.800.408,139 m** com azimute **353° 23' 52,65"** e distância de **83,44 m** até o vértice **V_307**, definido pelas coordenadas **E: 688.720,658 m** e **N: 7.800.491,023 m** com azimute **314° 33' 05,02"** e distância de **137,55 m** até o vértice **V_308**, definido pelas coordenadas **E: 688.622,640 m** e **N: 7.800.587,518 m** com azimute **320° 08' 47,54"** e distância de **74,29 m** até o vértice **V_309**, definido pelas coordenadas **E: 688.575,030 m** e **N: 7.800.644,553 m** com azimute **320° 09' 13,25"** e distância de **4,14 m** até o vértice **V_310**, definido pelas coordenadas **E: 688.572,377 m** e **N: 7.800.647,732 m** com azimute **283° 20' 47,66"** e distância de **28,96 m** até o vértice **V_311**, definido pelas coordenadas **E: 688.544,204 m** e **N: 7.800.654,416 m** com azimute **283° 20' 41,10"** e distância de **48,69 m** até o vértice **V_312**, definido pelas coordenadas **E: 688.496,825 m** e **N: 7.800.665,655 m** com azimute **351° 33' 27,11"** e distância de **22,08 m** até o vértice **V_313**, definido pelas coordenadas **E: 688.493,584 m** e **N: 7.800.687,491 m** com azimute **285° 56' 48,33"** e distância de **17,34 m** até o vértice **V_314**, definido pelas coordenadas **E: 688.476,915 m** e **N: 7.800.692,254 m** com azimute **284° 46' 43,35"** e distância de **20,50 m** até o vértice **V_315**, definido pelas coordenadas **E: 688.457,098 m** e **N: 7.800.697,482 m** com azimute **38° 54' 31,77"** e distância de **12,18 m** até o vértice **V_316**, definido pelas coordenadas **E: 688.464,749 m** e **N: 7.800.706,961 m** com azimute **38° 54' 25,98"** e distância de **38,12 m** até o vértice **V_317**, definido pelas coordenadas **E: 688.488,691 m** e **N: 7.800.736,625 m** com azimute **14° 07' 25,33"** e distância de **33,37 m** até o vértice **V_318**, definido pelas coordenadas **E: 688.496,833 m** e **N: 7.800.768,983 m** com azimute **2° 01' 42,64"** e distância de **64,75 m** até o vértice **V_319**, definido pelas coordenadas **E: 688.499,125 m** e **N: 7.800.833,694 m** com azimute **19° 18' 04,06"** e distância de **105,41 m** até o

vértice **V_320**, definido pelas coordenadas **E: 688.533,966 m** e **N: 7.800.933,178 m** com azimute **10° 16' 12,38"** e distância de **48,38 m** até o vértice **V_321**, definido pelas coordenadas **E: 688.542,592 m** e **N: 7.800.980,785 m** com azimute **40° 12' 45,91"** e distância de **59,15 m** até o vértice **V_322**, definido pelas coordenadas **E: 688.580,780 m** e **N: 7.801.025,954 m** com azimute **18° 52' 49,33"** e distância de **60,37 m** até o vértice **V_323**, definido pelas coordenadas **E: 688.600,314 m** e **N: 7.801.083,072 m** com azimute **120° 02' 12,84"** e distância de **174,54 m** até o vértice **V_001**, encerrando este perímetro.

Todas as coordenadas aqui descritas estão georreferenciadas ao Sistema Geodésico Brasileiro e encontram-se representadas no Sistema UTM, referenciadas ao Meridiano Central 45 WGr, fuso 23S, tendo como datum o SIRGAS-2000. Todos os azimutes e distâncias, área e perímetro foram calculados no plano de projeção UTM.

Memorial da reserva legal no próprio imóvel – Fragmento 02

Área: 27,36 ha
Perímetro: 3.558,53 m

Inicia-se a descrição deste perímetro no vértice **V_001**, definido pelas coordenadas **E: 688.895,706 m** e **N: 7.801.100,848 m** com azimute **129° 36' 16,66"** e distância de **6,28 m** até o vértice **V_002**, definido pelas coordenadas **E: 688.900,544 m** e **N: 7.801.096,845 m** com azimute **122° 23' 39,16"** e distância de **6,28 m** até o vértice **V_003**, definido pelas coordenadas **E: 688.905,846 m** e **N: 7.801.093,481 m** com azimute **115° 19' 35,10"** e distância de **0,41 m** até o vértice **V_004**, definido pelas coordenadas **E: 688.906,220 m** e **N: 7.801.093,304 m** com azimute **149° 31' 58,57"** e distância de **11,47 m** até o vértice **V_005**, definido pelas coordenadas **E: 688.912,038 m** e **N: 7.801.083,414 m** com azimute **147° 57' 32,21"** e distância de **1,53 m** até o vértice **V_006**, definido pelas coordenadas **E: 688.912,851 m** e **N: 7.801.082,115 m** com azimute **144° 05' 42,40"** e distância de **2,65 m** até o vértice **V_007**, definido pelas coordenadas **E: 688.914,404 m** e **N: 7.801.079,970 m** com azimute **139° 00' 23,01"** e distância de **2,91 m** até o vértice **V_008**, definido pelas coordenadas **E: 688.916,316 m** e **N: 7.801.077,770 m** com azimute **134° 28' 57,78"** e distância de **1,96 m** até o vértice **V_009**, definido pelas coordenadas **E: 688.917,713 m** e **N: 7.801.076,398 m** com azimute **131° 51' 10,39"** e distância de **0,82 m** até o vértice **V_010**, definido pelas coordenadas **E: 688.918,327 m** e **N: 7.801.075,848 m** com azimute **129° 18' 26,61"** e distância de **2,02 m** até o vértice **V_011**, definido pelas coordenadas **E: 688.919,888 m** e **N: 7.801.074,570 m** com azimute **126° 50' 00,09"** e distância de **0,63 m** até o vértice **V_012**, definido pelas coordenadas **E: 688.920,390 m** e **N: 7.801.074,194 m** com azimute **126° 15' 20,24"** e distância de **12,09 m** até o vértice **V_013**, definido pelas coordenadas **E: 688.930,138 m** e **N: 7.801.067,045 m** com azimute **124° 25' 59,70"** e distância de **1,88 m** até o vértice **V_014**, definido pelas coordenadas **E: 688.931,690 m** e **N: 7.801.065,981 m** com azimute **118° 56' 26,60"** e distância de **4,15 m** até o vértice **V_015**, definido pelas coordenadas **E: 688.935,325 m** e **N: 7.801.063,971 m** com azimute **114° 23' 26,56"** e distância de **0,80 m** até o vértice **V_016**, definido pelas coordenadas **E: 688.936,055 m** e **N: 7.801.063,640 m** com azimute **112° 33' 55,11"** e distância de **1,21 m** até o vértice **V_017**, definido pelas coordenadas **E: 688.937,174 m** e **N: 7.801.063,175 m** com azimute **111° 22' 09,35"** e distância de **10,24 m** até o vértice **V_018**, definido pelas coordenadas **E: 688.946,712 m** e **N: 7.801.059,443 m** com azimute **158° 11' 47,76"** e distância de **10,69 m** até o vértice **V_019**, definido pelas coordenadas **E: 688.950,684 m** e **N: 7.801.049,514 m** com azimute **160° 20' 49,98"** e distância de **14,80 m** até o vértice **V_020**, definido pelas coordenadas **E: 688.955,663 m** e **N: 7.801.035,572 m** com azimute **167° 00' 25,74"** e distância de **12,16 m** até o vértice **V_021**, definido pelas coordenadas **E: 688.958,397 m** e **N: 7.801.023,723 m** com azimute **172° 23' 42,30"** e distância de **3,32 m** até o vértice **V_022**, definido pelas coordenadas **E: 688.958,836 m** e **N: 7.801.020,435 m** com azimute **172° 24' 18,21"** e distância de **12,72 m** até o vértice **V_023**, definido pelas coordenadas **E: 688.960,517 m** e **N: 7.801.007,828 m** com azimute **171° 27' 27,74"** e distância de **0,98 m** até o vértice **V_024**, definido pelas coordenadas **E: 688.960,663 m** e **N: 7.801.006,856 m** com azimute **169° 28' 04,05"** e distância de **1,13 m** até o vértice **V_025**, definido pelas coordenadas **E: 688.960,869 m** e **N: 7.801.005,748 m** com azimute **164° 40' 58,39"** e distância de **4,13 m** até o vértice **V_026**, definido pelas coordenadas **E: 688.961,961 m** e **N: 7.801.001,761 m** com azimute **158° 53' 48,74"** e distância de **2,19 m** até o vértice **V_027**, definido pelas coordenadas **E: 688.962,751 m** e **N: 7.800.999,714 m** com azimute **156° 48' 08,15"** e distância de **17,61 m** até o vértice **V_028**, definido pelas coordenadas **E: 688.969,688 m** e **N: 7.800.983,527 m** com azimute **154° 38' 38,83"** e distância de **2,25 m** até o vértice **V_029**, definido pelas coordenadas **E: 688.970,650 m** e **N: 7.800.981,497 m** com azimute **152° 13' 13,37"** e distância de **0,63 m** até o vértice **V_030**, definido pelas coordenadas **E: 688.970,945 m** e **N: 7.800.980,937 m** com azimute **147° 53' 32,15"** e distância de **3,86 m** até o vértice **V_031**, definido pelas coordenadas **E: 688.972,995 m** e **N: 7.800.977,670 m** com azimute **143° 15' 32,11"** e distância de **1,25 m** até o vértice **V_032**, definido pelas coordenadas **E: 688.973,740 m** e **N: 7.800.976,672 m** com azimute **141° 10' 12,63"** e distância de **1,00 m** até o vértice **V_033**, definido pelas coordenadas **E: 688.974,367 m** e **N: 7.800.975,893 m** com azimute **140° 11' 39,94"** e distância de **17,14 m** até o vértice **V_034**,

definido pelas coordenadas **E: 688.985,337 m** e **N: 7.800.962,729 m** com azimute **143° 37' 00,97"** e distância de **26,36 m** até o vértice **V_035**, definido pelas coordenadas **E: 689.000,975 m** e **N: 7.800.941,505 m** com azimute **142° 32' 44,51"** e distância de **1,04 m** até o vértice **V_036**, definido pelas coordenadas **E: 689.001,607 m** e **N: 7.800.940,680 m** com azimute **139° 56' 56,27"** e distância de **1,94 m** até o vértice **V_037**, definido pelas coordenadas **E: 689.002,857 m** e **N: 7.800.939,193 m** com azimute **137° 43' 29,20"** e distância de **17,60 m** até o vértice **V_038**, definido pelas coordenadas **E: 689.014,694 m** e **N: 7.800.926,173 m** com azimute **136° 58' 32,86"** e distância de **16,20 m** até o vértice **V_039**, definido pelas coordenadas **E: 689.025,749 m** e **N: 7.800.914,328 m** com azimute **136° 58' 58,39"** e distância de **7,72 m** até o vértice **V_040**, definido pelas coordenadas **E: 689.031,019 m** e **N: 7.800.908,680 m** com azimute **135° 27' 31,55"** e distância de **1,59 m** até o vértice **V_041**, definido pelas coordenadas **E: 689.032,134 m** e **N: 7.800.907,547 m** com azimute **133° 21' 05,96"** e distância de **0,79 m** até o vértice **V_042**, definido pelas coordenadas **E: 689.032,706 m** e **N: 7.800.907,007 m** com azimute **130° 21' 26,07"** e distância de **2,39 m** até o vértice **V_043**, definido pelas coordenadas **E: 689.034,530 m** e **N: 7.800.905,457 m** com azimute **126° 44' 24,56"** e distância de **1,59 m** até o vértice **V_044**, definido pelas coordenadas **E: 689.035,804 m** e **N: 7.800.904,506 m** com azimute **125° 12' 59,63"** e distância de **24,06 m** até o vértice **V_045**, definido pelas coordenadas **E: 689.055,461 m** e **N: 7.800.890,631 m** com azimute **124° 11' 27,95"** e distância de **1,08 m** até o vértice **V_046**, definido pelas coordenadas **E: 689.056,353 m** e **N: 7.800.890,025 m** com azimute **122° 27' 33,30"** e distância de **0,74 m** até o vértice **V_047**, definido pelas coordenadas **E: 689.056,974 m** e **N: 7.800.889,630 m** com azimute **118° 30' 30,00"** e distância de **3,63 m** até o vértice **V_048**, definido pelas coordenadas **E: 689.060,161 m** e **N: 7.800.887,899 m** com azimute **114° 25' 57,07"** e distância de **0,83 m** até o vértice **V_049**, definido pelas coordenadas **E: 689.060,916 m** e **N: 7.800.887,556 m** com azimute **112° 44' 26,16"** e distância de **0,99 m** até o vértice **V_050**, definido pelas coordenadas **E: 689.061,825 m** e **N: 7.800.887,175 m** com azimute **111° 48' 13,28"** e distância de **18,68 m** até o vértice **V_051**, definido pelas coordenadas **E: 689.079,168 m** e **N: 7.800.880,237 m** com azimute **110° 29' 30,46"** e distância de **1,36 m** até o vértice **V_052**, definido pelas coordenadas **E: 689.080,439 m** e **N: 7.800.879,762 m** com azimute **106° 45' 40,85"** e distância de **2,74 m** até o vértice **V_053**, definido pelas coordenadas **E: 689.083,062 m** e **N: 7.800.878,972 m** com azimute **103° 03' 56,07"** e distância de **1,33 m** até o vértice **V_054**, definido pelas coordenadas **E: 689.084,359 m** e **N: 7.800.878,671 m** com azimute **101° 46' 03,60"** e distância de **26,27 m** até o vértice **V_055**, definido pelas coordenadas **E: 689.110,074 m** e **N: 7.800.873,314 m** com azimute **109° 26' 19,04"** e distância de **15,74 m** até o vértice **V_056**, definido pelas coordenadas **E: 689.124,919 m** e **N: 7.800.868,075 m** com azimute **120° 34' 49,86"** e distância de **20,85 m** até o vértice **V_057**, definido pelas coordenadas **E: 689.142,865 m** e **N: 7.800.857,470 m** com azimute **141° 20' 15,49"** e distância de **31,51 m** até o vértice **V_058**, definido pelas coordenadas **E: 689.162,550 m** e **N: 7.800.832,866 m** com azimute **140° 42' 22,64"** e distância de **16,85 m** até o vértice **V_059**, definido pelas coordenadas **E: 689.173,224 m** e **N: 7.800.819,822 m** com azimute **138° 16' 23,47"** e distância de **2,14 m** até o vértice **V_060**, definido pelas coordenadas **E: 689.174,650 m** e **N: 7.800.818,223 m** com azimute **134° 30' 11,62"** e distância de **1,96 m** até o vértice **V_061**, definido pelas coordenadas **E: 689.176,046 m** e **N: 7.800.816,851 m** com azimute **131° 51' 10,39"** e distância de **0,82 m** até o vértice **V_062**, definido pelas coordenadas **E: 689.176,660 m** e **N: 7.800.816,301 m** com azimute **128° 34' 45,86"** e distância de **2,78 m** até o vértice **V_063**, definido pelas coordenadas **E: 689.178,835 m** e **N: 7.800.814,566 m** com azimute **124° 34' 54,04"** e distância de **1,53 m** até o vértice **V_064**, definido pelas coordenadas **E: 689.180,097 m** e **N: 7.800.813,696 m** com azimute **121° 59' 09,40"** e distância de **1,25 m** até o vértice **V_065**, definido pelas coordenadas **E: 689.181,157 m** e **N: 7.800.813,034 m** com azimute **118° 37' 58,98"** e distância de **2,43 m** até o vértice **V_066**, definido pelas coordenadas **E: 689.183,289 m** e **N: 7.800.811,870 m** com azimute **115° 24' 23,30"** e distância de **1,04 m** até o vértice **V_067**, definido pelas coordenadas **E: 689.184,228 m** e **N: 7.800.811,424 m** com azimute **114° 26' 45,54"** e distância de **14,03 m** até o vértice **V_068**, definido pelas coordenadas **E: 689.197,000 m** e **N: 7.800.805,618 m** com azimute **114° 13' 28,86"** e distância de **25,60 m** até o vértice **V_069**, definido pelas coordenadas **E: 689.220,350 m** e **N: 7.800.795,112 m** com azimute **113° 37' 57,05"** e distância de **16,73 m** até o vértice **V_070**, definido pelas coordenadas **E: 689.235,678 m** e **N: 7.800.788,405 m** com azimute **126° 52' 11,63"** e distância de **9,51 m** até o vértice **V_071**, definido pelas coordenadas **E: 689.243,286 m** e **N: 7.800.782,699 m** com azimute **142° 25' 47,97"** e distância de **14,81 m** até o vértice **V_072**, definido pelas coordenadas **E: 689.252,318 m** e **N: 7.800.770,958 m** com azimute **140° 32' 36,13"** e distância de **1,81 m** até o vértice **V_073**, definido pelas coordenadas **E: 689.253,467 m** e **N: 7.800.769,562 m** com azimute **135° 33' 21,73"** e distância de **3,64 m** até o vértice **V_074**, definido pelas coordenadas **E: 689.256,018 m** e **N: 7.800.766,961 m** com azimute **130° 18' 23,64"** e distância de **2,11 m** até o vértice **V_075**, definido pelas coordenadas **E: 689.257,626 m** e **N: 7.800.765,597 m** com azimute **128° 17' 27,88"** e distância de **25,87 m** até o vértice **V_076**, definido pelas coordenadas **E: 689.277,930 m** e **N: 7.800.749,567 m** com azimute **136° 07' 22,30"** e distância de **39,58 m** até o vértice **V_077**, definido pelas coordenadas **E: 689.305,366 m** e **N: 7.800.721,034 m** com azimute **135° 33' 35,55"** e distância de **0,65 m** até o vértice **V_078**, definido pelas coordenadas **E: 689.305,822 m** e **N: 7.800.720,569 m** com azimute **133° 43' 07,10"** e distância de **1,30 m** até o vértice **V_079**, definido pelas coordenadas **E: 689.306,759 m** e **N: 7.800.719,673 m** com azimute **131° 48' 16,67"** e distância de **0,72 m** até o

vértice **V_080**, definido pelas coordenadas **E: 689.307,298 m** e **N: 7.800.719,191 m** com azimute **131° 11' 08,11"** e distância de **31,87 m** até o vértice **V_081**, definido pelas coordenadas **E: 689.331,280 m** e **N: 7.800.698,207 m** com azimute **149° 32' 14,48"** e distância de **15,02 m** até o vértice **V_082**, definido pelas coordenadas **E: 689.338,895 m** e **N: 7.800.685,260 m** com azimute **159° 46' 28,72"** e distância de **17,07 m** até o vértice **V_083**, definido pelas coordenadas **E: 689.344,798 m** e **N: 7.800.669,238 m** com azimute **172° 52' 32,04"** e distância de **24,41 m** até o vértice **V_084**, definido pelas coordenadas **E: 689.347,825 m** e **N: 7.800.645,020 m** com azimute **171° 40' 43,85"** e distância de **1,23 m** até o vértice **V_085**, definido pelas coordenadas **E: 689.348,003 m** e **N: 7.800.643,803 m** com azimute **169° 59' 31,27"** e distância de **0,59 m** até o vértice **V_086**, definido pelas coordenadas **E: 689.348,105 m** e **N: 7.800.643,225 m** com azimute **166° 09' 18,31"** e distância de **3,63 m** até o vértice **V_087**, definido pelas coordenadas **E: 689.348,974 m** e **N: 7.800.639,699 m** com azimute **161° 59' 34,94"** e distância de **0,97 m** até o vértice **V_088**, definido pelas coordenadas **E: 689.349,275 m** e **N: 7.800.638,773 m** com azimute **160° 13' 54,59"** e distância de **0,84 m** até o vértice **V_089**, definido pelas coordenadas **E: 689.349,560 m** e **N: 7.800.637,980 m** com azimute **159° 26' 43,12"** e distância de **19,76 m** até o vértice **V_090**, definido pelas coordenadas **E: 689.356,497 m** e **N: 7.800.619,480 m** com azimute **158° 05' 58,45"** e distância de **1,40 m** até o vértice **V_091**, definido pelas coordenadas **E: 689.357,018 m** e **N: 7.800.618,184 m** com azimute **154° 13' 32,45"** e distância de **2,85 m** até o vértice **V_092**, definido pelas coordenadas **E: 689.358,258 m** e **N: 7.800.615,616 m** com azimute **150° 14' 26,74"** e distância de **1,48 m** até o vértice **V_093**, definido pelas coordenadas **E: 689.358,995 m** e **N: 7.800.614,327 m** com azimute **148° 50' 25,82"** e distância de **18,02 m** até o vértice **V_094**, definido pelas coordenadas **E: 689.368,320 m** e **N: 7.800.598,905 m** com azimute **148° 50' 27,96"** e distância de **36,71 m** até o vértice **V_095**, definido pelas coordenadas **E: 689.387,313 m** e **N: 7.800.567,493 m** com azimute **161° 15' 30,85"** e distância de **63,85 m** até o vértice **V_096**, definido pelas coordenadas **E: 689.407,827 m** e **N: 7.800.507,031 m** com azimute **165° 31' 48,46"** e distância de **12,69 m** até o vértice **V_097**, definido pelas coordenadas **E: 689.410,998 m** e **N: 7.800.494,743 m** com azimute **165° 31' 32,25"** e distância de **12,72 m** até o vértice **V_098**, definido pelas coordenadas **E: 689.414,177 m** e **N: 7.800.482,428 m** com azimute **165° 31' 46,33"** e distância de **10,63 m** até o vértice **V_099**, definido pelas coordenadas **E: 689.416,832 m** e **N: 7.800.472,140 m** com azimute **163° 52' 52,93"** e distância de **1,41 m** até o vértice **V_100**, definido pelas coordenadas **E: 689.417,223 m** e **N: 7.800.470,787 m** com azimute **161° 46' 24,73"** e distância de **0,96 m** até o vértice **V_101**, definido pelas coordenadas **E: 689.417,522 m** e **N: 7.800.469,879 m** com azimute **160° 38' 31,74"** e distância de **43,43 m** até o vértice **V_102**, definido pelas coordenadas **E: 689.431,917 m** e **N: 7.800.428,906 m** com azimute **168° 06' 39,09"** e distância de **18,28 m** até o vértice **V_103**, definido pelas coordenadas **E: 689.435,682 m** e **N: 7.800.411,023 m** com azimute **176° 03' 13,04"** e distância de **31,46 m** até o vértice **V_104**, definido pelas coordenadas **E: 689.437,847 m** e **N: 7.800.379,640 m** com azimute **176° 03' 13,55"** e distância de **33,83 m** até o vértice **V_105**, definido pelas coordenadas **E: 689.440,175 m** e **N: 7.800.345,893 m** com azimute **174° 09' 14,51"** e distância de **1,60 m** até o vértice **V_106**, definido pelas coordenadas **E: 689.440,338 m** e **N: 7.800.344,301 m** com azimute **171° 40' 57,48"** e distância de **1,17 m** até o vértice **V_107**, definido pelas coordenadas **E: 689.440,507 m** e **N: 7.800.343,145 m** com azimute **170° 32' 12,02"** e distância de **28,14 m** até o vértice **V_108**, definido pelas coordenadas **E: 689.445,133 m** e **N: 7.800.315,392 m** com azimute **167° 59' 44,56"** e distância de **2,65 m** até o vértice **V_109**, definido pelas coordenadas **E: 689.445,685 m** e **N: 7.800.312,796 m** com azimute **163° 20' 36,60"** e distância de **2,57 m** até o vértice **V_110**, definido pelas coordenadas **E: 689.446,421 m** e **N: 7.800.310,336 m** com azimute **160° 42' 26,42"** e distância de **24,82 m** até o vértice **V_111**, definido pelas coordenadas **E: 689.454,622 m** e **N: 7.800.286,908 m** com azimute **158° 34' 18,29"** e distância de **0,68 m** até o vértice **V_112**, definido pelas coordenadas **E: 689.454,872 m** e **N: 7.800.286,271 m** com azimute **158° 31' 34,32"** e distância de **1,17 m** até o vértice **V_113**, definido pelas coordenadas **E: 689.455,300 m** e **N: 7.800.285,183 m** com azimute **154° 15' 09,92"** e distância de **2,82 m** até o vértice **V_114**, definido pelas coordenadas **E: 689.456,525 m** e **N: 7.800.282,643 m** com azimute **149° 06' 15,58"** e distância de **2,74 m** até o vértice **V_115**, definido pelas coordenadas **E: 689.457,933 m** e **N: 7.800.280,290 m** com azimute **144° 06' 28,06"** e distância de **2,65 m** até o vértice **V_116**, definido pelas coordenadas **E: 689.459,486 m** e **N: 7.800.278,144 m** com azimute **139° 46' 35,50"** e distância de **2,09 m** até o vértice **V_117**, definido pelas coordenadas **E: 689.460,835 m** e **N: 7.800.276,549 m** com azimute **137° 17' 35,25"** e distância de **41,19 m** até o vértice **V_118**, definido pelas coordenadas **E: 689.488,775 m** e **N: 7.800.246,278 m** com azimute **136° 20' 24,03"** e distância de **0,97 m** até o vértice **V_119**, definido pelas coordenadas **E: 689.489,443 m** e **N: 7.800.245,578 m** com azimute **134° 06' 08,47"** e distância de **1,53 m** até o vértice **V_120**, definido pelas coordenadas **E: 689.490,545 m** e **N: 7.800.244,510 m** com azimute **131° 51' 34,15"** e distância de **0,80 m** até o vértice **V_121**, definido pelas coordenadas **E: 689.491,141 m** e **N: 7.800.243,976 m** com azimute **129° 58' 57,87"** e distância de **1,37 m** até o vértice **V_122**, definido pelas coordenadas **E: 689.492,188 m** e **N: 7.800.243,098 m** com azimute **128° 39' 47,21"** e distância de **8,12 m** até o vértice **V_123**, definido pelas coordenadas **E: 689.498,531 m** e **N: 7.800.238,023 m** com azimute **143° 28' 11,67"** e distância de **24,82 m** até o vértice **V_124**, definido pelas coordenadas **E: 689.513,305 m** e **N: 7.800.218,079 m** com azimute **136° 23' 48,28"** e distância de **4,53 m** até o vértice **V_125**, definido pelas coordenadas **E: 689.516,426 m** e **N: 7.800.214,802 m** com azimute **168° 06' 44,61"** e distância de

14,04 m até o vértice **V_126**, definido pelas coordenadas **E: 689.519,319 m** e **N: 7.800.201,059 m** com azimute **169° 06' 52,10"** e distância de **30,34 m** até o vértice **V_127**, definido pelas coordenadas **E: 689.525,049 m** e **N: 7.800.171,263 m** com azimute **167° 05' 03,70"** e distância de **2,12 m** até o vértice **V_128**, definido pelas coordenadas **E: 689.525,523 m** e **N: 7.800.169,196 m** com azimute **163° 11' 07,56"** e distância de **2,24 m** até o vértice **V_129**, definido pelas coordenadas **E: 689.526,170 m** e **N: 7.800.167,055 m** com azimute **159° 08' 57,70"** e distância de **2,00 m** até o vértice **V_130**, definido pelas coordenadas **E: 689.526,883 m** e **N: 7.800.165,183 m** com azimute **155° 27' 11,48"** e distância de **2,12 m** até o vértice **V_131**, definido pelas coordenadas **E: 689.527,764 m** e **N: 7.800.163,254 m** com azimute **153° 26' 09,67"** e distância de **23,93 m** até o vértice **V_132**, definido pelas coordenadas **E: 689.538,465 m** e **N: 7.800.141,851 m** com azimute **169° 59' 32,39"** e distância de **10,66 m** até o vértice **V_133**, definido pelas coordenadas **E: 689.540,317 m** e **N: 7.800.131,356 m** com azimute **216° 25' 38,02"** e distância de **64,38 m** até o vértice **V_134**, definido pelas coordenadas **E: 689.502,088 m** e **N: 7.800.079,555 m** com azimute **284° 37' 12,69"** e distância de **14,14 m** até o vértice **V_135**, definido pelas coordenadas **E: 689.488,410 m** e **N: 7.800.083,123 m** com azimute **276° 50' 38,07"** e distância de **32,08 m** até o vértice **V_136**, definido pelas coordenadas **E: 689.456,557 m** e **N: 7.800.086,946 m** com azimute **236° 49' 13,24"** e distância de **16,13 m** até o vértice **V_137**, definido pelas coordenadas **E: 689.443,059 m** e **N: 7.800.078,120 m** com azimute **215° 32' 10,03"** e distância de **8,54 m** até o vértice **V_138**, definido pelas coordenadas **E: 689.438,095 m** e **N: 7.800.071,170 m** com azimute **208° 18' 03,67"** e distância de **14,66 m** até o vértice **V_139**, definido pelas coordenadas **E: 689.431,145 m** e **N: 7.800.058,263 m** com azimute **206° 34' 01,12"** e distância de **13,30 m** até o vértice **V_140**, definido pelas coordenadas **E: 689.425,196 m** e **N: 7.800.046,366 m** com azimute **270°** e distância de **59,29 m** até o vértice **V_141**, definido pelas coordenadas **E: 689.365,908 m** e **N: 7.800.046,366 m** com azimute **301° 36' 39,91"** e distância de **4,19 m** até o vértice **V_142**, definido pelas coordenadas **E: 689.362,340 m** e **N: 7.800.048,562 m** com azimute **318° 21' 59,26"** e distância de **9,43 m** até o vértice **V_143**, definido pelas coordenadas **E: 689.356,076 m** e **N: 7.800.055,609 m** com azimute **323° 57' 45,91"** e distância de **1,28 m** até o vértice **V_144**, definido pelas coordenadas **E: 689.355,323 m** e **N: 7.800.056,644 m** com azimute **50° 29' 19,07"** e distância de **23,94 m** até o vértice **V_145**, definido pelas coordenadas **E: 689.373,791 m** e **N: 7.800.071,874 m** com azimute **85° 42' 34,45"** e distância de **21,23 m** até o vértice **V_146**, definido pelas coordenadas **E: 689.394,958 m** e **N: 7.800.073,462 m** com azimute **65° 39' 33,36"** e distância de **24,39 m** até o vértice **V_147**, definido pelas coordenadas **E: 689.417,183 m** e **N: 7.800.083,516 m** com azimute **46° 32' 51,66"** e distância de **27,70 m** até o vértice **V_148**, definido pelas coordenadas **E: 689.437,291 m** e **N: 7.800.102,566 m** com azimute **40° 18' 50,14"** e distância de **22,90 m** até o vértice **V_149**, definido pelas coordenadas **E: 689.452,108 m** e **N: 7.800.120,029 m** com azimute **348° 18' 36,05"** e distância de **15,67 m** até o vértice **V_150**, definido pelas coordenadas **E: 689.448,933 m** e **N: 7.800.135,374 m** com azimute **283° 05' 34,01"** e distância de **23,36 m** até o vértice **V_151**, definido pelas coordenadas **E: 689.426,179 m** e **N: 7.800.140,666 m** com azimute **270°** e distância de **28,05 m** até o vértice **V_152**, definido pelas coordenadas **E: 689.398,133 m** e **N: 7.800.140,666 m** com azimute **271° 16' 21,37"** e distância de **23,82 m** até o vértice **V_153**, definido pelas coordenadas **E: 689.374,320 m** e **N: 7.800.141,195 m** com azimute **264° 17' 28,62"** e distância de **21,27 m** até o vértice **V_154**, definido pelas coordenadas **E: 689.353,153 m** e **N: 7.800.139,079 m** com azimute **224° 07' 01,96"** e distância de **24,32 m** até o vértice **V_155**, definido pelas coordenadas **E: 689.336,220 m** e **N: 7.800.121,616 m** com azimute **217° 58' 03,87"** e distância de **38,52 m** até o vértice **V_156**, definido pelas coordenadas **E: 689.312,523 m** e **N: 7.800.091,250 m** com azimute **168° 34' 43,60"** e distância de **15,45 m** até o vértice **V_157**, definido pelas coordenadas **E: 689.315,582 m** e **N: 7.800.076,108 m** com azimute **121° 19' 50,28"** e distância de **14,25 m** até o vértice **V_158**, definido pelas coordenadas **E: 689.327,753 m** e **N: 7.800.068,699 m** com azimute **173° 55' 10,40"** e distância de **22,46 m** até o vértice **V_159**, definido pelas coordenadas **E: 689.330,132 m** e **N: 7.800.046,366 m** com azimute **270°** e distância de **118,60 m** até o vértice **V_160**, definido pelas coordenadas **E: 689.211,530 m** e **N: 7.800.046,366 m** com azimute **0°** e distância de **150,00 m** até o vértice **V_161**, definido pelas coordenadas **E: 689.211,530 m** e **N: 7.800.046,366 m** com azimute **270°** e distância de **150,00 m** até o vértice **V_162**, definido pelas coordenadas **E: 689.061,531 m** e **N: 7.800.196,366 m** com azimute **0°** e distância de **112,36 m** até o vértice **V_163**, definido pelas coordenadas **E: 689.061,531 m** e **N: 7.800.308,731 m** com azimute **51° 20' 22,68"** e distância de **16,03 m** até o vértice **V_164**, definido pelas coordenadas **E: 689.074,052 m** e **N: 7.800.318,748 m** com azimute **50° 02' 39,07"** e distância de **1,37 m** até o vértice **V_165**, definido pelas coordenadas **E: 689.075,100 m** e **N: 7.800.319,626 m** com azimute **48° 05' 14,04"** e distância de **0,80 m** até o vértice **V_166**, definido pelas coordenadas **E: 689.075,696 m** e **N: 7.800.320,161 m** com azimute **46° 22' 33,93"** e distância de **1,03 m** até o vértice **V_167**, definido pelas coordenadas **E: 689.076,442 m** e **N: 7.800.320,872 m** com azimute **45° 00' 17,22"** e distância de **16,94 m** até o vértice **V_168**, definido pelas coordenadas **E: 689.088,420 m** e **N: 7.800.332,848 m** com azimute **43° 32' 36,30"** e distância de **1,53 m** até o vértice **V_169**, definido pelas coordenadas **E: 689.089,474 m** e **N: 7.800.333,957 m** com azimute **40° 04' 18,02"** e distância de **2,29 m** até o vértice **V_170**, definido pelas coordenadas **E: 689.090,947 m** e **N: 7.800.335,708 m** com azimute **37° 11' 49,05"** e distância de **0,77 m** até o vértice **V_171**, definido pelas coordenadas **E: 689.091,413 m** e **N: 7.800.336,322 m** com azimute **35° 08' 43,96"** e distância de **1,53 m** até o vértice **V_172**, definido pelas coordenadas **E: 689.092,293 m** e **N: 7.800.337,572 m**

com azimute **33° 41' 24,24"** e distância de **14,20 m** até o vértice **V_173**, definido pelas coordenadas **E: 689.100,169 m** e **N: 7.800.349,386 m** com azimute **32° 57' 51,55"** e distância de **0,77 m** até o vértice **V_174**, definido pelas coordenadas **E: 689.100,586 m** e **N: 7.800.350,029 m** com azimute **30° 16' 54,30"** e distância de **2,12 m** até o vértice **V_175**, definido pelas coordenadas **E: 689.101,654 m** e **N: 7.800.351,858 m** com azimute **25° 45' 55,95"** e distância de **2,82 m** até o vértice **V_176**, definido pelas coordenadas **E: 689.102,880 m** e **N: 7.800.354,398 m** com azimute **20° 47' 18,40"** e distância de **2,51 m** até o vértice **V_177**, definido pelas coordenadas **E: 689.103,771 m** e **N: 7.800.356,745 m** com azimute **15° 42' 10,76"** e distância de **3,05 m** até o vértice **V_178**, definido pelas coordenadas **E: 689.104,597 m** e **N: 7.800.359,683 m** com azimute **11° 16' 14,99"** e distância de **1,72 m** até o vértice **V_179**, definido pelas coordenadas **E: 689.104,934 m** e **N: 7.800.361,374 m** com azimute **9° 27' 55,56"** e distância de **6,06 m** até o vértice **V_180**, definido pelas coordenadas **E: 689.105,930 m** e **N: 7.800.367,348 m** com azimute **9° 27' 54,21"** e distância de **3,44 m** até o vértice **V_181**, definido pelas coordenadas **E: 689.106,496 m** e **N: 7.800.370,743 m** com azimute **57° 35' 38,14"** e distância de **4,93 m** até o vértice **V_182**, definido pelas coordenadas **E: 689.110,655 m** e **N: 7.800.373,383 m** com azimute **50° 24' 08,65"** e distância de **6,28 m** até o vértice **V_183**, definido pelas coordenadas **E: 689.115,493 m** e **N: 7.800.377,385 m** com azimute **43° 11' 59,33"** e distância de **6,28 m** até o vértice **V_184**, definido pelas coordenadas **E: 689.119,792 m** e **N: 7.800.381,963 m** com azimute **35° 59' 57,09"** e distância de **6,28 m** até o vértice **V_185**, definido pelas coordenadas **E: 689.123,482 m** e **N: 7.800.387,042 m** com azimute **28° 47' 51,37"** e distância de **6,28 m** até o vértice **V_186**, definido pelas coordenadas **E: 689.126,507 m** e **N: 7.800.392,545 m** com azimute **21° 36' 18,62"** e distância de **5,96 m** até o vértice **V_187**, definido pelas coordenadas **E: 689.128,703 m** e **N: 7.800.398,090 m** com azimute **21° 35' 55,80"** e distância de **0,32 m** até o vértice **V_188**, definido pelas coordenadas **E: 689.128,819 m** e **N: 7.800.398,383 m** com azimute **14° 23' 41,16"** e distância de **6,28 m** até o vértice **V_189**, definido pelas coordenadas **E: 689.130,380 m** e **N: 7.800.404,465 m** com azimute **7° 12' 03,07"** e distância de **6,28 m** até o vértice **V_190**, definido pelas coordenadas **E: 689.131,167 m** e **N: 7.800.410,694 m** com azimute **0°** e distância de **6,28 m** até o vértice **V_191**, definido pelas coordenadas **E: 689.131,167 m** e **N: 7.800.416,973 m** com azimute **352° 48' 01,04"** e distância de **6,28 m** até o vértice **V_192**, definido pelas coordenadas **E: 689.130,380 m** e **N: 7.800.423,203 m** com azimute **345° 36' 18,84"** e distância de **6,28 m** até o vértice **V_193**, definido pelas coordenadas **E: 689.128,819 m** e **N: 7.800.429,285 m** com azimute **338° 23' 42,52"** e distância de **6,28 m** até o vértice **V_194**, definido pelas coordenadas **E: 689.126,507 m** e **N: 7.800.435,123 m** com azimute **331° 11' 52,81"** e distância de **6,28 m** até o vértice **V_195**, definido pelas coordenadas **E: 689.123,482 m** e **N: 7.800.440,625 m** com azimute **324° 00' 22,22"** e distância de **6,28 m** até o vértice **V_196**, definido pelas coordenadas **E: 689.119,792 m** e **N: 7.800.445,705 m** com azimute **316° 47' 38,19"** e distância de **6,28 m** até o vértice **V_197**, definido pelas coordenadas **E: 689.115,493 m** e **N: 7.800.450,282 m** com azimute **309° 36' 16,66"** e distância de **6,28 m** até o vértice **V_198**, definido pelas coordenadas **E: 689.110,655 m** e **N: 7.800.454,285 m** com azimute **302° 23' 56,76"** e distância de **6,28 m** até o vértice **V_199**, definido pelas coordenadas **E: 689.105,354 m** e **N: 7.800.457,649 m** com azimute **295° 12' 07,54"** e distância de **6,28 m** até o vértice **V_200**, definido pelas coordenadas **E: 689.099,672 m** e **N: 7.800.460,323 m** com azimute **287° 59' 46,87"** e distância de **6,28 m** até o vértice **V_201**, definido pelas coordenadas **E: 689.093,700 m** e **N: 7.800.462,263 m** com azimute **280° 47' 46,50"** e distância de **6,28 m** até o vértice **V_202**, definido pelas coordenadas **E: 689.087,533 m** e **N: 7.800.463,439 m** com azimute **273° 36' 23,40"** e distância de **6,28 m** até o vértice **V_203**, definido pelas coordenadas **E: 689.081,266 m** e **N: 7.800.463,834 m** com azimute **266° 23' 36,60"** e distância de **6,28 m** até o vértice **V_204**, definido pelas coordenadas **E: 689.074,999 m** e **N: 7.800.463,439 m** com azimute **259° 12' 13,50"** e distância de **6,28 m** até o vértice **V_205**, definido pelas coordenadas **E: 689.068,832 m** e **N: 7.800.462,263 m** com azimute **252° 00' 13,13"** e distância de **6,28 m** até o vértice **V_206**, definido pelas coordenadas **E: 689.062,860 m** e **N: 7.800.460,323 m** com azimute **244° 47' 52,46"** e distância de **6,28 m** até o vértice **V_207**, definido pelas coordenadas **E: 689.057,178 m** e **N: 7.800.457,649 m** com azimute **237° 36' 03,24"** e distância de **6,28 m** até o vértice **V_208**, definido pelas coordenadas **E: 689.051,877 m** e **N: 7.800.454,285 m** com azimute **230° 23' 43,34"** e distância de **6,28 m** até o vértice **V_209**, definido pelas coordenadas **E: 689.047,039 m** e **N: 7.800.450,282 m** com azimute **223° 12' 21,81"** e distância de **6,28 m** até o vértice **V_210**, definido pelas coordenadas **E: 689.042,740 m** e **N: 7.800.445,705 m** com azimute **215° 59' 41,19"** e distância de **4,91 m** até o vértice **V_211**, definido pelas coordenadas **E: 689.039,854 m** e **N: 7.800.441,732 m** com azimute **215° 59' 25,53"** e distância de **1,37 m** até o vértice **V_212**, definido pelas coordenadas **E: 689.039,050 m** e **N: 7.800.440,625 m** com azimute **208° 48' 07,19"** e distância de **6,28 m** até o vértice **V_213**, definido pelas coordenadas **E: 689.036,025 m** e **N: 7.800.435,123 m** com azimute **201° 36' 17,48"** e distância de **6,28 m** até o vértice **V_214**, definido pelas coordenadas **E: 689.033,713 m** e **N: 7.800.429,285 m** com azimute **194° 23' 41,16"** e distância de **6,28 m** até o vértice **V_215**, definido pelas coordenadas **E: 689.032,152 m** e **N: 7.800.423,203 m** com azimute **187° 11' 58,96"** e distância de **6,28 m** até o vértice **V_216**, definido pelas coordenadas **E: 689.031,365 m** e **N: 7.800.416,973 m** com azimute **180°** e distância de **6,28 m** até o vértice **V_217**, definido pelas coordenadas **E: 689.031,365 m** e **N: 7.800.410,694 m** com azimute **172° 47' 56,93"** e distância de **6,28 m** até o vértice **V_218**, definido pelas coordenadas **E: 689.032,152 m** e **N: 7.800.404,465 m** com azimute **165° 36' 18,84"** e distância de **6,28 m** até o

vértice **V_219**, definido pelas coordenadas **E: 689.033,713 m** e **N: 7.800.398,383 m** com azimute **158° 23' 42,52"** e distância de **6,28 m** até o vértice **V_220**, definido pelas coordenadas **E: 689.036,025 m** e **N: 7.800.392,545 m** com azimute **151° 12' 08,63"** e distância de **6,28 m** até o vértice **V_221**, definido pelas coordenadas **E: 689.039,050 m** e **N: 7.800.387,042 m** com azimute **144° 00' 02,91"** e distância de **6,28 m** até o vértice **V_222**, definido pelas coordenadas **E: 689.042,740 m** e **N: 7.800.381,963 m** com azimute **136° 48' 12,71"** e distância de **3,44 m** até o vértice **V_223**, definido pelas coordenadas **E: 689.045,093 m** e **N: 7.800.379,457 m** com azimute **189° 25' 54,32"** e distância de **1,23 m** até o vértice **V_224**, definido pelas coordenadas **E: 689.044,891 m** e **N: 7.800.378,241 m** com azimute **213° 41' 24,24"** e distância de **4,47 m** até o vértice **V_225**, definido pelas coordenadas **E: 689.042,409 m** e **N: 7.800.374,518 m** com azimute **224° 59' 60,00"** e distância de **11,92 m** até o vértice **V_226**, definido pelas coordenadas **E: 689.033,980 m** e **N: 7.800.366,089 m** com azimute **231° 20' 28,82"** e distância de **15,59 m** até o vértice **V_227**, definido pelas coordenadas **E: 689.021,807 m** e **N: 7.800.356,351 m** com azimute **237° 15' 46,25"** e distância de **10,72 m** até o vértice **V_228**, definido pelas coordenadas **E: 689.012,787 m** e **N: 7.800.350,552 m** com azimute **343° 04' 17,61"** e distância de **17,96 m** até o vértice **V_229**, definido pelas coordenadas **E: 689.007,558 m** e **N: 7.800.367,732 m** com azimute **342° 05' 32,27"** e distância de **1,03 m** até o vértice **V_230**, definido pelas coordenadas **E: 689.007,241 m** e **N: 7.800.368,713 m** com azimute **339° 39' 18,60"** e distância de **1,65 m** até o vértice **V_231**, definido pelas coordenadas **E: 689.006,667 m** e **N: 7.800.370,261 m** com azimute **337° 28' 45,96"** e distância de **0,71 m** até o vértice **V_232**, definido pelas coordenadas **E: 689.006,395 m** e **N: 7.800.370,917 m** com azimute **336° 48' 07,20"** e distância de **12,75 m** até o vértice **V_233**, definido pelas coordenadas **E: 689.001,371 m** e **N: 7.800.382,640 m** com azimute **345° 03' 59,77"** e distância de **13,04 m** até o vértice **V_234**, definido pelas coordenadas **E: 688.998,010 m** e **N: 7.800.395,242 m** com azimute **343° 36' 52,79"** e distância de **1,54 m** até o vértice **V_235**, definido pelas coordenadas **E: 688.997,576 m** e **N: 7.800.396,718 m** com azimute **341° 37' 11,00"** e distância de **0,66 m** até o vértice **V_236**, definido pelas coordenadas **E: 688.997,367 m** e **N: 7.800.397,347 m** com azimute **338° 44' 58,18"** e distância de **2,41 m** até o vértice **V_237**, definido pelas coordenadas **E: 688.996,492 m** e **N: 7.800.399,597 m** com azimute **335° 10' 03,45"** e distância de **1,54 m** até o vértice **V_238**, definido pelas coordenadas **E: 688.995,846 m** e **N: 7.800.400,993 m** com azimute **333° 41' 43,96"** e distância de **12,88 m** até o vértice **V_239**, definido pelas coordenadas **E: 688.990,138 m** e **N: 7.800.412,540 m** com azimute **341° 01' 16,49"** e distância de **20,29 m** até o vértice **V_240**, definido pelas coordenadas **E: 688.983,539 m** e **N: 7.800.431,728 m** com azimute **338° 40' 26,95"** e distância de **1,97 m** até o vértice **V_241**, definido pelas coordenadas **E: 688.982,823 m** e **N: 7.800.433,562 m** com azimute **334° 15' 09,92"** e distância de **2,82 m** até o vértice **V_242**, definido pelas coordenadas **E: 688.981,598 m** e **N: 7.800.436,102 m** com azimute **329° 06' 54,20"** e distância de **2,74 m** até o vértice **V_243**, definido pelas coordenadas **E: 688.980,190 m** e **N: 7.800.438,456 m** com azimute **324° 31' 53,20"** e distância de **2,22 m** até o vértice **V_244**, definido pelas coordenadas **E: 688.978,904 m** e **N: 7.800.440,261 m** com azimute **321° 57' 10,65"** e distância de **0,61 m** até o vértice **V_245**, definido pelas coordenadas **E: 688.978,526 m** e **N: 7.800.440,744 m** com azimute **321° 20' 17,04"** e distância de **8,42 m** até o vértice **V_246**, definido pelas coordenadas **E: 688.973,268 m** e **N: 7.800.447,316 m** com azimute **19° 17' 34,52"** e distância de **3,76 m** até o vértice **V_247**, definido pelas coordenadas **E: 688.974,510 m** e **N: 7.800.450,864 m** com azimute **17° 34' 51,09"** e distância de **1,61 m** até o vértice **V_248**, definido pelas coordenadas **E: 688.974,997 m** e **N: 7.800.452,401 m** com azimute **12° 54' 56,72"** e distância de **3,49 m** até o vértice **V_249**, definido pelas coordenadas **E: 688.975,776 m** e **N: 7.800.455,798 m** com azimute **8° 15' 01,39"** e distância de **1,62 m** até o vértice **V_250**, definido pelas coordenadas **E: 688.976,008 m** e **N: 7.800.457,398 m** com azimute **6° 42' 39,75"** e distância de **11,12 m** até o vértice **V_251**, definido pelas coordenadas **E: 688.977,308 m** e **N: 7.800.468,446 m** com azimute **4° 48' 05,66"** e distância de **2,01 m** até o vértice **V_252**, definido pelas coordenadas **E: 688.977,476 m** e **N: 7.800.470,446 m** com azimute **1° 34' 35,58"** e distância de **1,64 m** até o vértice **V_253**, definido pelas coordenadas **E: 688.977,521 m** e **N: 7.800.472,081 m** com azimute **357° 42' 37,27"** e distância de **2,38 m** até o vértice **V_254**, definido pelas coordenadas **E: 688.977,426 m** e **N: 7.800.474,457 m** com azimute **353° 47' 32,04"** e distância de **2,01 m** até o vértice **V_255**, definido pelas coordenadas **E: 688.977,209 m** e **N: 7.800.476,452 m** com azimute **351° 52' 07,40"** e distância de **13,79 m** até o vértice **V_256**, definido pelas coordenadas **E: 688.975,259 m** e **N: 7.800.490,100 m** com azimute **351° 18' 31,29"** e distância de **0,64 m** até o vértice **V_257**, definido pelas coordenadas **E: 688.975,163 m** e **N: 7.800.490,728 m** com azimute **348° 53' 41,28"** e distância de **1,92 m** até o vértice **V_258**, definido pelas coordenadas **E: 688.974,793 m** e **N: 7.800.492,613 m** com azimute **344° 17' 49,24"** e distância de **3,05 m** até o vértice **V_259**, definido pelas coordenadas **E: 688.973,967 m** e **N: 7.800.495,551 m** com azimute **339° 11' 53,98"** e distância de **2,51 m** até o vértice **V_260**, definido pelas coordenadas **E: 688.973,075 m** e **N: 7.800.497,899 m** com azimute **335° 18' 26,58"** e distância de **1,70 m** até o vértice **V_261**, definido pelas coordenadas **E: 688.972,366 m** e **N: 7.800.499,441 m** com azimute **333° 26' 19,76"** e distância de **13,23 m** até o vértice **V_262**, definido pelas coordenadas **E: 688.966,449 m** e **N: 7.800.511,277 m** com azimute **332° 34' 03,88"** e distância de **0,92 m** até o vértice **V_263**, definido pelas coordenadas **E: 688.966,027 m** e **N: 7.800.512,090 m** com azimute **331° 02' 32,52"** e distância de **0,80 m** até o vértice **V_264**, definido pelas coordenadas **E: 688.965,638 m** e **N: 7.800.512,793 m** com azimute **330° 15' 34,49"** e distância de **4,78 m** até o vértice **V_265**,

definido pelas coordenadas **E: 688.963,267 m** e **N: 7.800.516,943 m** com azimute **15° 56' 33,98"** e distância de **6,00 m** até o vértice **V_266**, definido pelas coordenadas **E: 688.964,915 m** e **N: 7.800.522,712 m** com azimute **20° 51' 35,24"** e distância de **4,31 m** até o vértice **V_267**, definido pelas coordenadas **E: 688.966,448 m** e **N: 7.800.526,735 m** com azimute **53° 07' 42,70"** e distância de **7,28 m** até o vértice **V_268**, definido pelas coordenadas **E: 688.972,269 m** e **N: 7.800.531,101 m** com azimute **53° 07' 48,37"** e distância de **3,73 m** até o vértice **V_269**, definido pelas coordenadas **E: 688.975,249 m** e **N: 7.800.533,336 m** com azimute **53° 07' 55,22"** e distância de **6,02 m** até o vértice **V_270**, definido pelas coordenadas **E: 688.980,068 m** e **N: 7.800.536,950 m** com azimute **50° 54' 00,53"** e distância de **2,32 m** até o vértice **V_271**, definido pelas coordenadas **E: 688.981,867 m** e **N: 7.800.538,412 m** com azimute **48° 12' 13,28"** e distância de **0,85 m** até o vértice **V_272**, definido pelas coordenadas **E: 688.982,499 m** e **N: 7.800.538,977 m** com azimute **43° 44' 54,09"** e distância de **3,79 m** até o vértice **V_273**, definido pelas coordenadas **E: 688.985,118 m** e **N: 7.800.541,713 m** com azimute **39° 09' 17,83"** e distância de **1,32 m** até o vértice **V_274**, definido pelas coordenadas **E: 688.985,951 m** e **N: 7.800.542,736 m** com azimute **36° 55' 36,46"** e distância de **1,01 m** até o vértice **V_275**, definido pelas coordenadas **E: 688.986,556 m** e **N: 7.800.543,541 m** com azimute **35° 58' 24,55"** e distância de **11,57 m** até o vértice **V_276**, definido pelas coordenadas **E: 688.993,352 m** e **N: 7.800.552,904 m** com azimute **34° 30' 30,68"** e distância de **1,51 m** até o vértice **V_277**, definido pelas coordenadas **E: 688.994,210 m** e **N: 7.800.554,152 m** com azimute **30° 35' 08,44"** e distância de **2,78 m** até o vértice **V_278**, definido pelas coordenadas **E: 688.995,625 m** e **N: 7.800.556,546 m** com azimute **26° 26' 54,95"** e distância de **1,76 m** até o vértice **V_279**, definido pelas coordenadas **E: 688.996,409 m** e **N: 7.800.558,122 m** com azimute **24° 46' 39,59"** e distância de **7,93 m** até o vértice **V_280**, definido pelas coordenadas **E: 688.999,732 m** e **N: 7.800.565,321 m** com azimute **67° 25' 28,31"** e distância de **0,89 m** até o vértice **V_281**, definido pelas coordenadas **E: 689.000,557 m** e **N: 7.800.565,664 m** com azimute **34° 30' 40,11"** e distância de **10,14 m** até o vértice **V_282**, definido pelas coordenadas **E: 689.006,303 m** e **N: 7.800.574,021 m** com azimute **336° 31' 29,17"** e distância de **0,49 m** até o vértice **V_283**, definido pelas coordenadas **E: 689.006,108 m** e **N: 7.800.574,470 m** com azimute **35° 32' 15,64"** e distância de **0,48 m** até o vértice **V_284**, definido pelas coordenadas **E: 689.006,388 m** e **N: 7.800.574,862 m** com azimute **33° 56' 15,23"** e distância de **1,67 m** até o vértice **V_285**, definido pelas coordenadas **E: 689.007,320 m** e **N: 7.800.576,247 m** com azimute **30° 29' 13,28"** e distância de **2,16 m** até o vértice **V_286**, definido pelas coordenadas **E: 689.008,418 m** e **N: 7.800.578,112 m** com azimute **27° 18' 28,71"** e distância de **1,17 m** até o vértice **V_287**, definido pelas coordenadas **E: 689.008,956 m** e **N: 7.800.579,154 m** com azimute **24° 47' 56,83"** e distância de **1,67 m** até o vértice **V_288**, definido pelas coordenadas **E: 689.009,656 m** e **N: 7.800.580,669 m** com azimute **23° 11' 50,51"** e distância de **12,28 m** até o vértice **V_289**, definido pelas coordenadas **E: 689.014,493 m** e **N: 7.800.591,956 m** com azimute **21° 12' 18,09"** e distância de **2,09 m** até o vértice **V_290**, definido pelas coordenadas **E: 689.015,248 m** e **N: 7.800.593,902 m** com azimute **15° 51' 05,64"** e distância de **3,77 m** até o vértice **V_291**, definido pelas coordenadas **E: 689.016,279 m** e **N: 7.800.597,533 m** com azimute **10° 46' 52,53"** e distância de **1,76 m** até o vértice **V_292**, definido pelas coordenadas **E: 689.016,609 m** e **N: 7.800.599,266 m** com azimute **8° 44' 57,81"** e distância de **10,79 m** até o vértice **V_293**, definido pelas coordenadas **E: 689.018,251 m** e **N: 7.800.609,935 m** com azimute **7° 50' 50,23"** e distância de **0,97 m** até o vértice **V_294**, definido pelas coordenadas **E: 689.018,384 m** e **N: 7.800.610,900 m** com azimute **5° 16' 52,47"** e distância de **1,79 m** até o vértice **V_295**, definido pelas coordenadas **E: 689.018,549 m** e **N: 7.800.612,685 m** com azimute **2° 56' 47,21"** e distância de **0,82 m** até o vértice **V_296**, definido pelas coordenadas **E: 689.018,591 m** e **N: 7.800.613,501 m** com azimute **2° 07' 10,27"** e distância de **17,49 m** até o vértice **V_297**, definido pelas coordenadas **E: 689.019,238 m** e **N: 7.800.630,983 m** com azimute **6° 20' 31,01"** e distância de **7,21 m** até o vértice **V_298**, definido pelas coordenadas **E: 689.020,034 m** e **N: 7.800.638,145 m** com azimute **8° 36' 57,44"** e distância de **16,69 m** até o vértice **V_299**, definido pelas coordenadas **E: 689.022,535 m** e **N: 7.800.654,651 m** com azimute **22° 28' 23,65"** e distância de **21,79 m** até o vértice **V_300**, definido pelas coordenadas **E: 689.030,865 m** e **N: 7.800.674,788 m** com azimute **20° 45' 45,15"** e distância de **1,33 m** até o vértice **V_301**, definido pelas coordenadas **E: 689.031,337 m** e **N: 7.800.676,033 m** com azimute **19° 01' 53,14"** e distância de **25,03 m** até o vértice **V_302**, definido pelas coordenadas **E: 689.039,499 m** e **N: 7.800.699,695 m** com azimute **16° 32' 47,78"** e distância de **2,55 m** até o vértice **V_303**, definido pelas coordenadas **E: 689.040,226 m** e **N: 7.800.702,142 m** com azimute **11° 57' 20,96"** e distância de **2,59 m** até o vértice **V_304**, definido pelas coordenadas **E: 689.040,763 m** e **N: 7.800.704,678 m** com azimute **7° 02' 39,36"** e distância de **2,55 m** até o vértice **V_305**, definido pelas coordenadas **E: 689.041,076 m** e **N: 7.800.707,211 m** com azimute **2° 27' 03,07"** e distância de **2,57 m** até o vértice **V_306**, definido pelas coordenadas **E: 689.041,186 m** e **N: 7.800.709,781 m** com azimute **0°** e distância de **23,38 m** até o vértice **V_307**, definido pelas coordenadas **E: 689.041,186 m** e **N: 7.800.733,162 m** com azimute **358° 40' 52,30"** e distância de **1,39 m** até o vértice **V_308**, definido pelas coordenadas **E: 689.041,154 m** e **N: 7.800.734,552 m** com azimute **354° 50' 41,01"** e distância de **2,78 m** até o vértice **V_309**, definido pelas coordenadas **E: 689.040,904 m** e **N: 7.800.737,323 m** com azimute **351° 29' 02,05"** e distância de **0,97 m** até o vértice **V_310**, definido pelas coordenadas **E: 689.040,761 m** e **N: 7.800.738,278 m** com azimute **348° 47' 42,79"** e distância de **1,82 m** até o vértice **V_311**, definido pelas coordenadas **E: 689.040,408 m** e **N: 7.800.740,060 m** com azimute **344° 17' 30,94"**

e distância de **3,05 m** até o vértice **V_312**, definido pelas coordenadas **E: 689.039,582 m** e **N: 7.800.742,997 m** com azimute **339° 52' 32,29"** e distância de **1,80 m** até o vértice **V_313**, definido pelas coordenadas **E: 689.038,962 m** e **N: 7.800.744,689 m** com azimute **337° 45' 22,76"** e distância de **19,39 m** até o vértice **V_314**, definido pelas coordenadas **E: 689.031,622 m** e **N: 7.800.762,636 m** com azimute **335° 54' 56,76"** e distância de **1,91 m** até o vértice **V_315**, definido pelas coordenadas **E: 689.030,842 m** e **N: 7.800.764,381 m** com azimute **332° 57' 19,52"** e distância de **1,44 m** até o vértice **V_316**, definido pelas coordenadas **E: 689.030,186 m** e **N: 7.800.765,666 m** com azimute **329° 18' 31,27"** e distância de **2,38 m** até o vértice **V_317**, definido pelas coordenadas **E: 689.028,971 m** e **N: 7.800.767,713 m** com azimute **325° 26' 42,56"** e distância de **1,91 m** até o vértice **V_318**, definido pelas coordenadas **E: 689.027,887 m** e **N: 7.800.769,287 m** com azimute **323° 36' 55,87"** e distância de **19,03 m** até o vértice **V_319**, definido pelas coordenadas **E: 689.016,600 m** e **N: 7.800.784,605 m** com azimute **322° 34' 45,11"** e distância de **1,04 m** até o vértice **V_320**, definido pelas coordenadas **E: 689.015,968 m** e **N: 7.800.785,431 m** com azimute **319° 19' 34,96"** e distância de **2,58 m** até o vértice **V_321**, definido pelas coordenadas **E: 689.014,288 m** e **N: 7.800.787,386 m** com azimute **316° 00' 33,02"** e distância de **1,04 m** até o vértice **V_322**, definido pelas coordenadas **E: 689.013,563 m** e **N: 7.800.788,137 m** com azimute **315° 00' 00,00"** e distância de **14,63 m** até o vértice **V_323**, definido pelas coordenadas **E: 689.003,221 m** e **N: 7.800.798,479 m** com azimute **332° 26' 42,87"** e distância de **6,81 m** até o vértice **V_324**, definido pelas coordenadas **E: 689.000,071 m** e **N: 7.800.804,516 m** com azimute **6° 00' 25,47"** e distância de **6,21 m** até o vértice **V_325**, definido pelas coordenadas **E: 689.000,721 m** e **N: 7.800.810,693 m** com azimute **4° 06' 25,87"** e distância de **1,70 m** até o vértice **V_326**, definido pelas coordenadas **E: 689.000,843 m** e **N: 7.800.812,392 m** com azimute **1° 19' 04,29"** e distância de **1,39 m** até o vértice **V_327**, definido pelas coordenadas **E: 689.000,875 m** e **N: 7.800.813,783 m** com azimute **0°** e distância de **12,11 m** até o vértice **V_328**, definido pelas coordenadas **E: 689.000,875 m** e **N: 7.800.825,888 m** com azimute **0°** e distância de **3,21 m** até o vértice **V_329**, definido pelas coordenadas **E: 689.000,875 m** e **N: 7.800.829,101 m** com azimute **358° 40' 55,71"** e distância de **1,39 m** até o vértice **V_330**, definido pelas coordenadas **E: 689.000,843 m** e **N: 7.800.830,492 m** com azimute **354° 51' 48,21"** e distância de **2,78 m** até o vértice **V_331**, definido pelas coordenadas **E: 689.000,594 m** e **N: 7.800.833,262 m** com azimute **351° 25' 30,84"** e distância de **0,97 m** até o vértice **V_332**, definido pelas coordenadas **E: 689.000,450 m** e **N: 7.800.834,217 m** com azimute **348° 47' 42,79"** e distância de **1,82 m** até o vértice **V_333**, definido pelas coordenadas **E: 689.000,097 m** e **N: 7.800.835,999 m** com azimute **344° 17' 49,24"** e distância de **3,05 m** até o vértice **V_334**, definido pelas coordenadas **E: 688.999,271 m** e **N: 7.800.838,937 m** com azimute **340° 13' 06,97"** e distância de **1,48 m** até o vértice **V_335**, definido pelas coordenadas **E: 688.998,770 m** e **N: 7.800.840,330 m** com azimute **338° 25' 57,47"** e distância de **12,27 m** até o vértice **V_336**, definido pelas coordenadas **E: 688.994,258 m** e **N: 7.800.851,745 m** com azimute **338° 25' 42,09"** e distância de **3,70 m** até o vértice **V_337**, definido pelas coordenadas **E: 688.992,896 m** e **N: 7.800.855,190 m** com azimute **336° 44' 18,46"** e distância de **1,79 m** até o vértice **V_338**, definido pelas coordenadas **E: 688.992,188 m** e **N: 7.800.856,837 m** com azimute **333° 24' 29,23"** e distância de **1,91 m** até o vértice **V_339**, definido pelas coordenadas **E: 688.991,333 m** e **N: 7.800.858,545 m** com azimute **329° 58' 30,18"** e distância de **1,67 m** até o vértice **V_340**, definido pelas coordenadas **E: 688.990,495 m** e **N: 7.800.859,995 m** com azimute **326° 52' 37,28"** e distância de **1,79 m** até o vértice **V_341**, definido pelas coordenadas **E: 688.989,515 m** e **N: 7.800.861,497 m** com azimute **325° 10' 32,26"** e distância de **17,61 m** até o vértice **V_342**, definido pelas coordenadas **E: 688.979,458 m** e **N: 7.800.875,954 m** com azimute **327° 22' 43,35"** e distância de **11,30 m** até o vértice **V_343**, definido pelas coordenadas **E: 688.973,366 m** e **N: 7.800.885,472 m** com azimute **338° 44' 59,95"** e distância de **12,04 m** até o vértice **V_344**, definido pelas coordenadas **E: 688.969,002 m** e **N: 7.800.896,694 m** com azimute **305° 00' 17,88"** e distância de **1,09 m** até o vértice **V_345**, definido pelas coordenadas **E: 688.968,111 m** e **N: 7.800.897,318 m** com azimute **339° 54' 20,55"** e distância de **9,77 m** até o vértice **V_346**, definido pelas coordenadas **E: 688.964,753 m** e **N: 7.800.906,497 m** com azimute **2° 23' 00,31"** e distância de **9,45 m** até o vértice **V_347**, definido pelas coordenadas **E: 688.965,146 m** e **N: 7.800.915,939 m** com azimute **0° 57' 54,48"** e distância de **1,48 m** até o vértice **V_348**, definido pelas coordenadas **E: 688.965,171 m** e **N: 7.800.917,423 m** com azimute **356° 33' 52,73"** e distância de **3,32 m** até o vértice **V_349**, definido pelas coordenadas **E: 688.964,972 m** e **N: 7.800.920,738 m** com azimute **352° 04' 19,84"** e distância de **1,60 m** até o vértice **V_350**, definido pelas coordenadas **E: 688.964,751 m** e **N: 7.800.922,325 m** com azimute **350° 32' 13,92"** e distância de **19,77 m** até o vértice **V_351**, definido pelas coordenadas **E: 688.961,501 m** e **N: 7.800.941,824 m** com azimute **348° 34' 13,06"** e distância de **2,06 m** até o vértice **V_352**, definido pelas coordenadas **E: 688.961,092 m** e **N: 7.800.943,847 m** com azimute **344° 52' 51,80"** e distância de **2,07 m** até o vértice **V_353**, definido pelas coordenadas **E: 688.960,553 m** e **N: 7.800.945,842 m** com azimute **342° 53' 52,82"** e distância de **17,22 m** até o vértice **V_354**, definido pelas coordenadas **E: 688.955,488 m** e **N: 7.800.962,304 m** com azimute **344° 34' 40,94"** e distância de **19,10 m** até o vértice **V_355**, definido pelas coordenadas **E: 688.950,410 m** e **N: 7.800.980,712 m** com azimute **342° 47' 32,21"** e distância de **1,85 m** até o vértice **V_356**, definido pelas coordenadas **E: 688.949,864 m** e **N: 7.800.982,475 m** com azimute **340° 23' 45,28"** e distância de **0,70 m** até o vértice **V_357**, definido pelas coordenadas **E: 688.949,630 m** e **N: 7.800.983,132 m** com azimute **335° 48' 40,48"** e distância de **4,42 m** até o

vértice **V_358**, definido pelas coordenadas **E: 688.947,818 m** e **N: 7.800.987,166 m** com azimute **330° 56' 12,92"** e distância de **0,66 m** até o vértice **V_359**, definido pelas coordenadas **E: 688.947,499 m** e **N: 7.800.987,740 m** com azimute **328° 13' 26,71"** e distância de **2,54 m** até o vértice **V_360**, definido pelas coordenadas **E: 688.946,161 m** e **N: 7.800.989,900 m** com azimute **325° 46' 59,52"** e distância de **6,91 m** até o vértice **V_361**, definido pelas coordenadas **E: 688.942,276 m** e **N: 7.800.995,613 m** com azimute **325° 46' 53,82"** e distância de **12,72 m** até o vértice **V_362**, definido pelas coordenadas **E: 688.935,121 m** e **N: 7.801.006,134 m** com azimute **325° 50' 06,45"** e distância de **22,22 m** até o vértice **V_363**, definido pelas coordenadas **E: 688.922,641 m** e **N: 7.801.024,522 m** com azimute **323° 31' 07,59"** e distância de **2,00 m** até o vértice **V_364**, definido pelas coordenadas **E: 688.921,449 m** e **N: 7.801.026,134 m** com azimute **318° 58' 43,17"** e distância de **2,91 m** até o vértice **V_365**, definido pelas coordenadas **E: 688.919,536 m** e **N: 7.801.028,333 m** com azimute **314° 31' 26,75"** e distância de **1,96 m** até o vértice **V_366**, definido pelas coordenadas **E: 688.918,140 m** e **N: 7.801.029,706 m** com azimute **311° 51' 10,39"** e distância de **0,82 m** até o vértice **V_367**, definido pelas coordenadas **E: 688.917,526 m** e **N: 7.801.030,256 m** com azimute **309° 38' 08,62"** e distância de **1,64 m** até o vértice **V_368**, definido pelas coordenadas **E: 688.916,262 m** e **N: 7.801.031,303 m** com azimute **307° 52' 34,95"** e distância de **18,07 m** até o vértice **V_369**, definido pelas coordenadas **E: 688.901,999 m** e **N: 7.801.042,397 m** com azimute **323° 37' 04,89"** e distância de **8,17 m** até o vértice **V_370**, definido pelas coordenadas **E: 688.897,151 m** e **N: 7.801.048,977 m** com azimute **334° 13' 54,96"** e distância de **14,11 m** até o vértice **V_371**, definido pelas coordenadas **E: 688.891,015 m** e **N: 7.801.061,688 m** com azimute **348° 41' 16,27"** e distância de **10,15 m** até o vértice **V_372**, definido pelas coordenadas **E: 688.889,025 m** e **N: 7.801.071,636 m** com azimute **357° 52' 39,49"** e distância de **15,07 m** até o vértice **V_373**, definido pelas coordenadas **E: 688.888,467 m** e **N: 7.801.086,693 m** com azimute **357° 07' 24,91"** e distância de **0,82 m** até o vértice **V_374**, definido pelas coordenadas **E: 688.888,426 m** e **N: 7.801.087,509 m** com azimute **354° 50' 03,70"** e distância de **1,62 m** até o vértice **V_375**, definido pelas coordenadas **E: 688.888,280 m** e **N: 7.801.089,124 m** com azimute **352° 53' 08,15"** e distância de **10,71 m** até o vértice **V_376**, definido pelas coordenadas **E: 688.886,953 m** e **N: 7.801.099,756 m** com azimute **82° 53' 19,25"** e distância de **8,82 m** até o vértice **V_001**, encerrando este perímetro.

Todas as coordenadas aqui descritas estão georreferenciadas ao Sistema Geodésico Brasileiro e encontram-se representadas no Sistema UTM, referenciadas ao Meridiano Central 45 WGr, fuso 23S, tendo como datum o SIRGAS-2000. Todos os azimutes e distâncias, área e perímetro foram calculados no plano de projeção UTM.

Memorial da reserva legal no próprio imóvel – Fragmento 03

Área: 16,78 ha

Perímetro: 2.580,00 m

Inicia-se a descrição deste perímetro no vértice **V_001**, definido pelas coordenadas **E: 689.001,527 m** e **N: 7.801.089,345 m** com azimute **54° 35' 59,33"** e distância de **184,71 m** até o vértice **V_002**, definido pelas coordenadas **E: 689.152,091 m** e **N: 7.801.196,346 m** com azimute **113° 57' 40,38"** e distância de **22,85 m** até o vértice **V_003**, definido pelas coordenadas **E: 689.172,970 m** e **N: 7.801.187,067 m** com azimute **112° 00' 34,17"** e distância de **1,89 m** até o vértice **V_004**, definido pelas coordenadas **E: 689.174,724 m** e **N: 7.801.186,358 m** com azimute **108° 34' 57,08"** e distância de **1,96 m** até o vértice **V_005**, definido pelas coordenadas **E: 689.176,586 m** e **N: 7.801.185,732 m** com azimute **106° 41' 55,41"** e distância de **21,10 m** até o vértice **V_006**, definido pelas coordenadas **E: 689.196,800 m** e **N: 7.801.179,668 m** com azimute **117° 53' 56,25"** e distância de **15,89 m** até o vértice **V_007**, definido pelas coordenadas **E: 689.210,841 m** e **N: 7.801.172,234 m** com azimute **130° 06' 06,75"** e distância de **23,82 m** até o vértice **V_008**, definido pelas coordenadas **E: 689.229,059 m** e **N: 7.801.156,892 m** com azimute **135° 58' 14,64"** e distância de **42,82 m** até o vértice **V_009**, definido pelas coordenadas **E: 689.258,822 m** e **N: 7.801.126,103 m** com azimute **150° 03' 58,41"** e distância de **18,62 m** até o vértice **V_010**, definido pelas coordenadas **E: 689.268,115 m** e **N: 7.801.109,964 m** com azimute **150° 04' 08,32"** e distância de **21,57 m** até o vértice **V_011**, definido pelas coordenadas **E: 689.278,878 m** e **N: 7.801.091,270 m** com azimute **148° 44' 37,35"** e distância de **1,41 m** até o vértice **V_012**, definido pelas coordenadas **E: 689.279,610 m** e **N: 7.801.090,064 m** com azimute **144° 49' 15,28"** e distância de **2,86 m** até o vértice **V_013**, definido pelas coordenadas **E: 689.281,258 m** e **N: 7.801.087,726 m** com azimute **140° 56' 33,30"** e distância de **1,37 m** até o vértice **V_014**, definido pelas coordenadas **E: 689.282,123 m** e **N: 7.801.086,660 m** com azimute **139° 38' 07,11"** e distância de **28,16 m** até o vértice **V_015**, definido pelas coordenadas **E: 689.300,359 m** e **N: 7.801.065,206 m** com azimute **147° 43' 27,68"** e distância de **22,85 m** até o vértice **V_016**, definido pelas coordenadas **E: 689.312,563 m** e **N: 7.801.045,883 m** com azimute **151° 11' 18,51"** e distância de **24,02 m** até o vértice **V_017**, definido pelas coordenadas **E: 689.324,137 m** e **N: 7.801.024,840 m** com azimute **156° 30' 06,06"** e distância de **27,56 m** até o vértice **V_018**, definido pelas coordenadas **E: 689.335,126 m** e **N: 7.800.999,565 m** com azimute **155° 57' 35,31"** e distância de **0,60 m** até o vértice **V_019**, definido pelas coordenadas **E:**

689.335,370 m e N: 7.800.999,018 m com azimute **153° 29' 07,63"** e distância de **2,03 m** até o vértice **V_020**, definido pelas coordenadas **E: 689.336,276 m e N: 7.800.997,202 m** com azimute **149° 06' 54,20"** e distância de **2,74 m** até o vértice **V_021**, definido pelas coordenadas **E: 689.337,684 m e N: 7.800.994,848 m** com azimute **144° 06' 28,06"** e distância de **2,65 m** até o vértice **V_022**, definido pelas coordenadas **E: 689.339,237 m e N: 7.800.992,702 m** com azimute **138° 59' 36,58"** e distância de **2,91 m** até o vértice **V_023**, definido pelas coordenadas **E: 689.341,149 m e N: 7.800.990,503 m** com azimute **134° 28' 57,78"** e distância de **1,96 m** até o vértice **V_024**, definido pelas coordenadas **E: 689.342,546 m e N: 7.800.989,131 m** com azimute **131° 51' 10,39"** e distância de **0,82 m** até o vértice **V_025**, definido pelas coordenadas **E: 689.343,160 m e N: 7.800.988,581 m** com azimute **129° 03' 59,79"** e distância de **2,24 m** até o vértice **V_026**, definido pelas coordenadas **E: 689.344,902 m e N: 7.800.987,167 m** com azimute **126° 28' 26,50"** e distância de **31,35 m** até o vértice **V_027**, definido pelas coordenadas **E: 689.370,111 m e N: 7.800.968,531 m** com azimute **133° 52' 13,57"** e distância de **6,85 m** até o vértice **V_028**, definido pelas coordenadas **E: 689.375,050 m e N: 7.800.963,783 m** com azimute **132° 55' 59,83"** e distância de **0,88 m** até o vértice **V_029**, definido pelas coordenadas **E: 689.375,696 m e N: 7.800.963,182 m** com azimute **131° 04' 45,20"** e distância de **1,31 m** até o vértice **V_030**, definido pelas coordenadas **E: 689.376,686 m e N: 7.800.962,319 m** com azimute **129° 48' 20,06"** e distância de **13,89 m** até o vértice **V_031**, definido pelas coordenadas **E: 689.387,360 m e N: 7.800.953,424 m** com azimute **128° 18' 19,04"** e distância de **1,56 m** até o vértice **V_032**, definido pelas coordenadas **E: 689.388,588 m e N: 7.800.952,454 m** com azimute **125° 05' 06,49"** e distância de **2,02 m** até o vértice **V_033**, definido pelas coordenadas **E: 689.390,238 m e N: 7.800.951,295 m** com azimute **122° 05' 33,33"** e distância de **1,11 m** até o vértice **V_034**, definido pelas coordenadas **E: 689.391,182 m e N: 7.800.950,703 m** com azimute **119° 43' 05,25"** e distância de **1,59 m** até o vértice **V_035**, definido pelas coordenadas **E: 689.392,566 m e N: 7.800.949,913 m** com azimute **118° 10' 36,49"** e distância de **13,12 m** até o vértice **V_036**, definido pelas coordenadas **E: 689.404,129 m e N: 7.800.943,719 m** com azimute **139° 05' 11,65"** e distância de **6,05 m** até o vértice **V_037**, definido pelas coordenadas **E: 689.408,093 m e N: 7.800.939,145 m** com azimute **137° 35' 52,24"** e distância de **1,56 m** até o vértice **V_038**, definido pelas coordenadas **E: 689.409,145 m e N: 7.800.937,993 m** com azimute **134° 28' 16,54"** e distância de **1,92 m** até o vértice **V_039**, definido pelas coordenadas **E: 689.410,512 m e N: 7.800.936,651 m** com azimute **131° 36' 10,32"** e distância de **1,09 m** até o vértice **V_040**, definido pelas coordenadas **E: 689.411,324 m e N: 7.800.935,930 m** com azimute **129° 16' 04,51"** e distância de **1,50 m** até o vértice **V_041**, definido pelas coordenadas **E: 689.412,486 m e N: 7.800.934,980 m** com azimute **127° 52' 39,31"** e distância de **13,52 m** até o vértice **V_042**, definido pelas coordenadas **E: 689.423,159 m e N: 7.800.926,678 m** com azimute **126° 45' 20,20"** e distância de **1,20 m** até o vértice **V_043**, definido pelas coordenadas **E: 689.424,123 m e N: 7.800.925,958 m** com azimute **124° 25' 22,52"** e distância de **1,34 m** até o vértice **V_044**, definido pelas coordenadas **E: 689.425,232 m e N: 7.800.925,198 m** com azimute **122° 30' 50,90"** e distância de **0,72 m** até o vértice **V_045**, definido pelas coordenadas **E: 689.425,836 m e N: 7.800.924,813 m** com azimute **121° 04' 41,72"** e distância de **0,86 m** até o vértice **V_046**, definido pelas coordenadas **E: 689.426,571 m e N: 7.800.924,370 m** com azimute **120° 14' 11,43"** e distância de **16,97 m** até o vértice **V_047**, definido pelas coordenadas **E: 689.441,233 m e N: 7.800.915,824 m** com azimute **118° 53' 31,75"** e distância de **4,97 m** até o vértice **V_048**, definido pelas coordenadas **E: 689.445,582 m e N: 7.800.913,424 m** com azimute **118° 53' 35,32"** e distância de **15,03 m** até o vértice **V_049**, definido pelas coordenadas **E: 689.458,739 m e N: 7.800.906,163 m** com azimute **117° 11' 32,47"** e distância de **1,59 m** até o vértice **V_050**, definido pelas coordenadas **E: 689.460,156 m e N: 7.800.905,435 m** com azimute **114° 36' 53,54"** e distância de **1,25 m** até o vértice **V_051**, definido pelas coordenadas **E: 689.461,291 m e N: 7.800.904,915 m** com azimute **113° 11' 53,44"** e distância de **18,19 m** até o vértice **V_052**, definido pelas coordenadas **E: 689.478,012 m e N: 7.800.897,749 m** com azimute **111° 50' 47,66"** e distância de **1,41 m** até o vértice **V_053**, definido pelas coordenadas **E: 689.479,324 m e N: 7.800.897,223 m** com azimute **108° 31' 27,33"** e distância de **2,23 m** até o vértice **V_054**, definido pelas coordenadas **E: 689.481,440 m e N: 7.800.896,514 m** com azimute **105° 57' 08,80"** e distância de **18,98 m** até o vértice **V_055**, definido pelas coordenadas **E: 689.499,691 m e N: 7.800.891,297 m** com azimute **116° 34' 24,29"** e distância de **6,13 m** até o vértice **V_056**, definido pelas coordenadas **E: 689.505,171 m e N: 7.800.888,556 m** com azimute **122° 27' 15,61"** e distância de **2,87 m** até o vértice **V_057**, definido pelas coordenadas **E: 689.507,591 m e N: 7.800.887,017 m** com azimute **199° 21' 34,82"** e distância de **34,53 m** até o vértice **V_058**, definido pelas coordenadas **E: 689.496,146 m e N: 7.800.854,444 m** com azimute **198° 14' 42,82"** e distância de **0,96 m** até o vértice **V_059**, definido pelas coordenadas **E: 689.495,847 m e N: 7.800.853,537 m** com azimute **195° 22' 13,95"** e distância de **2,18 m** até o vértice **V_060**, definido pelas coordenadas **E: 689.495,270 m e N: 7.800.851,438 m** com azimute **192° 23' 21,60"** e distância de **1,11 m** até o vértice **V_061**, definido pelas coordenadas **E: 689.495,031 m e N: 7.800.850,350 m** com azimute **191° 18' 24,44"** e distância de **17,87 m** até o vértice **V_062**, definido pelas coordenadas **E: 689.491,527 m e N: 7.800.832,825 m** com azimute **190° 13' 15,62"** e distância de **0,79 m** até o vértice **V_063**, definido pelas coordenadas **E: 689.491,386 m e N: 7.800.832,043 m** com azimute **188° 34' 29,16"** e distância de **0,97 m** até o vértice **V_064**, definido pelas coordenadas **E: 689.491,242 m e N: 7.800.831,088 m** com azimute **185° 08' 05,15"** e distância de **2,78 m** até o vértice **V_065**, definido pelas

coordenadas **E: 689.490,993 m** e **N: 7.800.828,317 m** com azimute **181° 22' 15,31"** e distância de **0,59 m** até o vértice **V_066**, definido pelas coordenadas **E: 689.490,979 m** e **N: 7.800.827,732 m** com azimute **181° 21' 01,42"** e distância de **0,81 m** até o vértice **V_067**, definido pelas coordenadas **E: 689.490,960 m** e **N: 7.800.826,926 m** com azimute **178° 38' 23,99"** e distância de **1,39 m** até o vértice **V_068**, definido pelas coordenadas **E: 689.490,993 m** e **N: 7.800.825,536 m** com azimute **174° 51' 54,85"** e distância de **2,78 m** até o vértice **V_069**, definido pelas coordenadas **E: 689.491,242 m** e **N: 7.800.822,765 m** com azimute **171° 25' 30,84"** e distância de **0,97 m** até o vértice **V_070**, definido pelas coordenadas **E: 689.491,386 m** e **N: 7.800.821,810 m** com azimute **169° 20' 49,12"** e distância de **1,27 m** até o vértice **V_071**, definido pelas coordenadas **E: 689.491,620 m** e **N: 7.800.820,566 m** com azimute **167° 25' 09,89"** e distância de **0,84 m** até o vértice **V_072**, definido pelas coordenadas **E: 689.491,803 m** e **N: 7.800.819,746 m** com azimute **166° 36' 01,26"** e distância de **25,23 m** até o vértice **V_073**, definido pelas coordenadas **E: 689.497,651 m** e **N: 7.800.795,198 m** com azimute **163° 47' 42,33"** e distância de **2,49 m** até o vértice **V_074**, definido pelas coordenadas **E: 689.498,345 m** e **N: 7.800.792,810 m** com azimute **159° 11' 53,98"** e distância de **2,51 m** até o vértice **V_075**, definido pelas coordenadas **E: 689.499,237 m** e **N: 7.800.790,462 m** com azimute **154° 15' 09,92"** e distância de **2,82 m** até o vértice **V_076**, definido pelas coordenadas **E: 689.500,462 m** e **N: 7.800.787,922 m** com azimute **149° 41' 41,62"** e distância de **2,12 m** até o vértice **V_077**, definido pelas coordenadas **E: 689.501,531 m** e **N: 7.800.786,093 m** com azimute **147° 02' 08,45"** e distância de **0,77 m** até o vértice **V_078**, definido pelas coordenadas **E: 689.501,948 m** e **N: 7.800.785,450 m** com azimute **146° 18' 35,76"** e distância de **25,16 m** até o vértice **V_079**, definido pelas coordenadas **E: 689.515,902 m** e **N: 7.800.764,519 m** com azimute **145° 46' 58,76"** e distância de **8,69 m** até o vértice **V_080**, definido pelas coordenadas **E: 689.520,786 m** e **N: 7.800.757,337 m** com azimute **145° 47' 07,48"** e distância de **22,12 m** até o vértice **V_081**, definido pelas coordenadas **E: 689.533,222 m** e **N: 7.800.739,048 m** com azimute **161° 33' 50,57"** e distância de **36,06 m** até o vértice **V_082**, definido pelas coordenadas **E: 689.544,625 m** e **N: 7.800.704,841 m** com azimute **159° 21' 10,83"** e distância de **2,06 m** até o vértice **V_083**, definido pelas coordenadas **E: 689.545,353 m** e **N: 7.800.702,909 m** com azimute **155° 31' 56,39"** e distância de **2,20 m** até o vértice **V_084**, definido pelas coordenadas **E: 689.546,264 m** e **N: 7.800.700,907 m** com azimute **153° 26' 07,80"** e distância de **46,54 m** até o vértice **V_085**, definido pelas coordenadas **E: 689.567,076 m** e **N: 7.800.659,282 m** com azimute **152° 29' 08,95"** e distância de **0,97 m** até o vértice **V_086**, definido pelas coordenadas **E: 689.567,525 m** e **N: 7.800.658,420 m** com azimute **150° 51' 02,41"** e distância de **0,76 m** até o vértice **V_087**, definido pelas coordenadas **E: 689.567,897 m** e **N: 7.800.657,753 m** com azimute **147° 00' 21,21"** e distância de **3,47 m** até o vértice **V_088**, definido pelas coordenadas **E: 689.569,787 m** e **N: 7.800.654,842 m** com azimute **143° 01' 16,56"** e distância de **0,95 m** até o vértice **V_089**, definido pelas coordenadas **E: 689.570,357 m** e **N: 7.800.654,085 m** com azimute **141° 22' 27,05"** e distância de **0,79 m** até o vértice **V_090**, definido pelas coordenadas **E: 689.570,850 m** e **N: 7.800.653,468 m** com azimute **140° 35' 50,20"** e distância de **29,14 m** até o vértice **V_091**, definido pelas coordenadas **E: 689.589,345 m** e **N: 7.800.630,954 m** com azimute **140° 36' 02,02"** e distância de **11,65 m** até o vértice **V_092**, definido pelas coordenadas **E: 689.596,740 m** e **N: 7.800.621,951 m** com azimute **140° 38' 03,89"** e distância de **1,22 m** até o vértice **V_093**, definido pelas coordenadas **E: 689.597,512 m** e **N: 7.800.621,010 m** com azimute **140° 11' 40,91"** e distância de **27,20 m** até o vértice **V_094**, definido pelas coordenadas **E: 689.614,926 m** e **N: 7.800.600,113 m** com azimute **138° 09' 19,60"** e distância de **2,12 m** até o vértice **V_095**, definido pelas coordenadas **E: 689.616,340 m** e **N: 7.800.598,534 m** com azimute **134° 26' 45,79"** e distância de **2,05 m** até o vértice **V_096**, definido pelas coordenadas **E: 689.617,802 m** e **N: 7.800.597,100 m** com azimute **132° 21' 27,93"** e distância de **53,27 m** até o vértice **V_097**, definido pelas coordenadas **E: 689.657,167 m** e **N: 7.800.561,208 m** com azimute **131° 23' 47,44"** e distância de **1,02 m** até o vértice **V_098**, definido pelas coordenadas **E: 689.657,935 m** e **N: 7.800.560,531 m** com azimute **128° 53' 04,19"** e distância de **1,71 m** até o vértice **V_099**, definido pelas coordenadas **E: 689.659,268 m** e **N: 7.800.559,456 m** com azimute **126° 44' 12,50"** e distância de **0,69 m** até o vértice **V_100**, definido pelas coordenadas **E: 689.659,820 m** e **N: 7.800.559,044 m** com azimute **126° 01' 34,58"** e distância de **11,46 m** até o vértice **V_101**, definido pelas coordenadas **E: 689.669,092 m** e **N: 7.800.552,301 m** com azimute **126° 02' 28,39"** e distância de **2,43 m** até o vértice **V_102**, definido pelas coordenadas **E: 689.671,060 m** e **N: 7.800.550,869 m** com azimute **154° 08' 44,31"** e distância de **27,47 m** até o vértice **V_103**, definido pelas coordenadas **E: 689.683,041 m** e **N: 7.800.526,145 m** com azimute **165° 30' 44,40"** e distância de **18,13 m** até o vértice **V_104**, definido pelas coordenadas **E: 689.687,577 m** e **N: 7.800.508,590 m** com azimute **190° 17' 44,56"** e distância de **10,66 m** até o vértice **V_105**, definido pelas coordenadas **E: 689.685,672 m** e **N: 7.800.498,103 m** com azimute **188° 48' 58,49"** e distância de **1,18 m** até o vértice **V_106**, definido pelas coordenadas **E: 689.685,491 m** e **N: 7.800.496,936 m** com azimute **185° 45' 13,43"** e distância de **2,11 m** até o vértice **V_107**, definido pelas coordenadas **E: 689.685,279 m** e **N: 7.800.494,832 m** com azimute **183° 22' 18,56"** e distância de **7,53 m** até o vértice **V_108**, definido pelas coordenadas **E: 689.684,836 m** e **N: 7.800.487,313 m** com azimute **270° 00' 01,83"** e distância de **112,57 m** até o vértice **V_109**, definido pelas coordenadas **E: 689.572,265 m** e **N: 7.800.487,314 m** com azimute **180°** e distância de **4,89 m** até o vértice **V_110**, definido pelas coordenadas **E: 689.572,265 m** e **N: 7.800.482,421 m** com azimute **180°** e distância de **188,48 m** até o vértice **V_111**, definido pelas coordenadas

E: 689.572,265 m e N: 7.800.293,942 m com azimute **180°** e distância de **49,90 m** até o vértice **V_112**, definido pelas coordenadas **E: 689.572,265 m e N: 7.800.244,042 m** com azimute **329° 42' 40,91"** e distância de **1,92 m** até o vértice **V_113**, definido pelas coordenadas **E: 689.571,296 m e N: 7.800.245,701 m** com azimute **327° 02' 08,45"** e distância de **0,77 m** até o vértice **V_114**, definido pelas coordenadas **E: 689.570,879 m e N: 7.800.246,344 m** com azimute **326° 18' 31,84"** e distância de **29,18 m** até o vértice **V_115**, definido pelas coordenadas **E: 689.554,691 m e N: 7.800.270,625 m** com azimute **324° 06' 04,65"** e distância de **2,32 m** até o vértice **V_116**, definido pelas coordenadas **E: 689.553,328 m e N: 7.800.272,508 m** com azimute **317° 26' 22,62"** e distância de **4,93 m** até o vértice **V_117**, definido pelas coordenadas **E: 689.549,991 m e N: 7.800.276,142 m** com azimute **310° 50' 46,13"** e distância de **2,28 m** até o vértice **V_118**, definido pelas coordenadas **E: 689.548,263 m e N: 7.800.277,636 m** com azimute **308° 39' 38,55"** e distância de **19,87 m** até o vértice **V_119**, definido pelas coordenadas **E: 689.532,746 m e N: 7.800.290,050 m** com azimute **317° 17' 25,83"** e distância de **32,15 m** até o vértice **V_120**, definido pelas coordenadas **E: 689.510,941 m e N: 7.800.313,672 m** com azimute **340° 42' 45,31"** e distância de **15,41 m** até o vértice **V_121**, definido pelas coordenadas **E: 689.505,851 m e N: 7.800.328,217 m** com azimute **350° 32' 08,57"** e distância de **23,97 m** até o vértice **V_122**, definido pelas coordenadas **E: 689.501,909 m e N: 7.800.351,864 m** com azimute **356° 03' 21,97"** e distância de **32,12 m** até o vértice **V_123**, definido pelas coordenadas **E: 689.499,700 m e N: 7.800.383,905 m** com azimute **356° 03' 14,59"** e distância de **33,61 m** até o vértice **V_124**, definido pelas coordenadas **E: 689.497,387 m e N: 7.800.417,437 m** com azimute **354° 00' 48,01"** e distância de **2,15 m** até o vértice **V_125**, definido pelas coordenadas **E: 689.497,163 m e N: 7.800.419,573 m** com azimute **351° 20' 50,85"** e distância de **0,88 m** até o vértice **V_126**, definido pelas coordenadas **E: 689.497,030 m e N: 7.800.420,447 m** com azimute **349° 20' 18,98"** e distância de **1,26 m** até o vértice **V_127**, definido pelas coordenadas **E: 689.496,796 m e N: 7.800.421,690 m** com azimute **348° 06' 41,30"** e distância de **22,45 m** até o vértice **V_128**, definido pelas coordenadas **E: 689.492,171 m e N: 7.800.443,659 m** com azimute **347° 08' 24,02"** e distância de **0,96 m** até o vértice **V_129**, definido pelas coordenadas **E: 689.491,958 m e N: 7.800.444,592 m** com azimute **344° 28' 16,81"** e distância de **2,02 m** até o vértice **V_130**, definido pelas coordenadas **E: 689.491,417 m e N: 7.800.446,539 m** com azimute **341° 46' 24,73"** e distância de **0,96 m** até o vértice **V_131**, definido pelas coordenadas **E: 689.491,118 m e N: 7.800.447,447 m** com azimute **340° 38' 28,34"** e distância de **44,13 m** até o vértice **V_132**, definido pelas coordenadas **E: 689.476,490 m e N: 7.800.489,081 m** com azimute **345° 31' 43,17"** e distância de **35,87 m** até o vértice **V_133**, definido pelas coordenadas **E: 689.467,527 m e N: 7.800.523,810 m** com azimute **344° 03' 39,39"** e distância de **1,24 m** até o vértice **V_134**, definido pelas coordenadas **E: 689.467,186 m e N: 7.800.525,004 m** com azimute **342° 07' 52,02"** e distância de **0,90 m** até o vértice **V_135**, definido pelas coordenadas **E: 689.466,911 m e N: 7.800.525,857 m** com azimute **341° 15' 31,59"** e distância de **16,74 m** até o vértice **V_136**, definido pelas coordenadas **E: 689.461,532 m e N: 7.800.541,711 m** com azimute **341° 15' 28,69"** e distância de **33,69 m** até o vértice **V_137**, definido pelas coordenadas **E: 689.450,707 m e N: 7.800.573,615 m** com azimute **341° 15' 36,02"** e distância de **18,00 m** até o vértice **V_138**, definido pelas coordenadas **E: 689.444,925 m e N: 7.800.590,658 m** com azimute **339° 36' 40,07"** e distância de **1,60 m** até o vértice **V_139**, definido pelas coordenadas **E: 689.444,366 m e N: 7.800.592,162 m** com azimute **335° 02' 19,61"** e distância de **3,42 m** até o vértice **V_140**, definido pelas coordenadas **E: 689.442,923 m e N: 7.800.595,262 m** com azimute **330° 23' 38,99"** e distância de **1,64 m** até o vértice **V_141**, definido pelas coordenadas **E: 689.442,115 m e N: 7.800.596,684 m** com azimute **328° 50' 27,17"** e distância de **55,23 m** até o vértice **V_142**, definido pelas coordenadas **E: 689.413,540 m e N: 7.800.643,943 m** com azimute **339° 27' 06,11"** e distância de **1,73 m** até o vértice **V_143**, definido pelas coordenadas **E: 689.412,932 m e N: 7.800.645,565 m** com azimute **339° 26' 31,94"** e distância de **11,50 m** até o vértice **V_144**, definido pelas coordenadas **E: 689.408,894 m e N: 7.800.656,332 m** com azimute **352° 52' 29,94"** e distância de **24,32 m** até o vértice **V_145**, definido pelas coordenadas **E: 689.405,878 m e N: 7.800.680,460 m** com azimute **351° 24' 58,96"** e distância de **1,50 m** até o vértice **V_146**, definido pelas coordenadas **E: 689.405,654 m e N: 7.800.681,944 m** com azimute **346° 34' 34,22"** e distância de **3,81 m** até o vértice **V_147**, definido pelas coordenadas **E: 689.404,769 m e N: 7.800.685,652 m** com azimute **342° 06' 25,04"** e distância de **1,10 m** até o vértice **V_148**, definido pelas coordenadas **E: 689.404,430 m e N: 7.800.686,702 m** com azimute **340° 25' 36,75"** e distância de **0,67 m** até o vértice **V_149**, definido pelas coordenadas **E: 689.404,206 m e N: 7.800.687,332 m** com azimute **339° 46' 26,15"** e distância de **23,41 m** até o vértice **V_150**, definido pelas coordenadas **E: 689.396,112 m e N: 7.800.709,300 m** com azimute **338° 29' 25,45"** e distância de **1,39 m** até o vértice **V_151**, definido pelas coordenadas **E: 689.395,604 m e N: 7.800.710,589 m** com azimute **334° 32' 58,24"** e distância de **2,87 m** até o vértice **V_152**, definido pelas coordenadas **E: 689.394,369 m e N: 7.800.713,184 m** com azimute **330° 46' 17,34"** e distância de **1,28 m** até o vértice **V_153**, definido pelas coordenadas **E: 689.393,744 m e N: 7.800.714,301 m** com azimute **329° 31' 51,20"** e distância de **3,26 m** até o vértice **V_154**, definido pelas coordenadas **E: 689.392,092 m e N: 7.800.717,109 m** com azimute **329° 31' 59,24"** e distância de **19,62 m** até o vértice **V_155**, definido pelas coordenadas **E: 689.382,145 m e N: 7.800.734,018 m** com azimute **327° 57' 32,21"** e distância de **1,53 m** até o vértice **V_156**, definido pelas coordenadas **E: 689.381,332 m e N: 7.800.735,317 m** com azimute **324° 07' 31,16"** e distância de **2,65 m** até o vértice **V_157**, definido pelas

coordenadas **E: 689.379,780 m** e **N: 7.800.737,463 m** com azimute **318° 58' 43,17"** e distância de **2,91 m** até o vértice **V_158**, definido pelas coordenadas **E: 689.377,867 m** e **N: 7.800.739,662 m** com azimute **314° 25' 22,38"** e distância de **2,04 m** até o vértice **V_159**, definido pelas coordenadas **E: 689.376,413 m** e **N: 7.800.741,087 m** com azimute **311° 54' 59,50"** e distância de **0,72 m** até o vértice **V_160**, definido pelas coordenadas **E: 689.375,875 m** e **N: 7.800.741,570 m** com azimute **311° 11' 04,96"** e distância de **35,54 m** até o vértice **V_161**, definido pelas coordenadas **E: 689.349,131 m** e **N: 7.800.764,970 m** com azimute **316° 07' 22,82"** e distância de **37,38 m** até o vértice **V_162**, definido pelas coordenadas **E: 689.323,224 m** e **N: 7.800.791,913 m** com azimute **345° 57' 55,03"** e distância de **9,09 m** até o vértice **V_163**, definido pelas coordenadas **E: 689.321,020 m** e **N: 7.800.800,730 m** com azimute **320° 42' 42,42"** e distância de **10,15 m** até o vértice **V_164**, definido pelas coordenadas **E: 689.314,591 m** e **N: 7.800.808,588 m** com azimute **298° 48' 44,33"** e distância de **21,45 m** até o vértice **V_165**, definido pelas coordenadas **E: 689.295,794 m** e **N: 7.800.818,927 m** com azimute **292° 36' 57,66"** e distância de **3,44 m** até o vértice **V_166**, definido pelas coordenadas **E: 689.292,623 m** e **N: 7.800.820,248 m** com azimute **322° 25' 25,97"** e distância de **4,64 m** até o vértice **V_167**, definido pelas coordenadas **E: 689.289,793 m** e **N: 7.800.823,926 m** com azimute **320° 21' 54,68"** e distância de **2,02 m** até o vértice **V_168**, definido pelas coordenadas **E: 689.288,505 m** e **N: 7.800.825,481 m** com azimute **315° 38' 27,12"** e distância de **3,16 m** até o vértice **V_169**, definido pelas coordenadas **E: 689.286,295 m** e **N: 7.800.827,741 m** com azimute **311° 40' 11,64"** e distância de **1,05 m** até o vértice **V_170**, definido pelas coordenadas **E: 689.285,513 m** e **N: 7.800.828,437 m** com azimute **308° 52' 05,14"** e distância de **2,11 m** até o vértice **V_171**, definido pelas coordenadas **E: 689.283,874 m** e **N: 7.800.829,758 m** com azimute **306° 52' 09,25"** e distância de **17,34 m** até o vértice **V_172**, definido pelas coordenadas **E: 689.269,999 m** e **N: 7.800.840,164 m** com azimute **305° 06' 06,78"** e distância de **1,88 m** até o vértice **V_173**, definido pelas coordenadas **E: 689.268,461 m** e **N: 7.800.841,245 m** com azimute **300° 09' 51,41"** e distância de **3,49 m** até o vértice **V_174**, definido pelas coordenadas **E: 689.265,443 m** e **N: 7.800.842,999 m** com azimute **295° 20' 18,61"** e distância de **1,78 m** até o vértice **V_175**, definido pelas coordenadas **E: 689.263,838 m** e **N: 7.800.843,759 m** com azimute **293° 37' 48,71"** e distância de **20,05 m** até o vértice **V_176**, definido pelas coordenadas **E: 689.245,473 m** e **N: 7.800.851,794 m** com azimute **294° 13' 41,38"** e distância de **25,14 m** até o vértice **V_177**, definido pelas coordenadas **E: 689.222,549 m** e **N: 7.800.862,110 m** com azimute **294° 26' 35,68"** e distância de **6,68 m** até o vértice **V_178**, definido pelas coordenadas **E: 689.216,468 m** e **N: 7.800.864,874 m** com azimute **320° 42' 28,49"** e distância de **9,03 m** até o vértice **V_179**, definido pelas coordenadas **E: 689.210,750 m** e **N: 7.800.871,862 m** com azimute **321° 20' 26,44"** e distância de **36,85 m** até o vértice **V_180**, definido pelas coordenadas **E: 689.187,732 m** e **N: 7.800.900,635 m** com azimute **320° 40' 28,60"** e distância de **0,67 m** até o vértice **V_181**, definido pelas coordenadas **E: 689.187,306 m** e **N: 7.800.901,155 m** com azimute **318° 11' 03,08"** e distância de **2,06 m** até o vértice **V_182**, definido pelas coordenadas **E: 689.185,931 m** e **N: 7.800.902,692 m** com azimute **314° 28' 57,78"** e distância de **1,96 m** até o vértice **V_183**, definido pelas coordenadas **E: 689.184,534 m** e **N: 7.800.904,064 m** com azimute **311° 51' 10,39"** e distância de **0,82 m** até o vértice **V_184**, definido pelas coordenadas **E: 689.183,920 m** e **N: 7.800.904,614 m** com azimute **308° 35' 32,10"** e distância de **2,78 m** até o vértice **V_185**, definido pelas coordenadas **E: 689.181,746 m** e **N: 7.800.906,349 m** com azimute **304° 36' 44,79"** e distância de **1,53 m** até o vértice **V_186**, definido pelas coordenadas **E: 689.180,484 m** e **N: 7.800.907,220 m** com azimute **302° 31' 37,62"** e distância de **0,63 m** até o vértice **V_187**, definido pelas coordenadas **E: 689.179,954 m** e **N: 7.800.907,558 m** com azimute **301° 21' 32,65"** e distância de **0,77 m** até o vértice **V_188**, definido pelas coordenadas **E: 689.179,296 m** e **N: 7.800.907,959 m** com azimute **300° 34' 41,94"** e distância de **29,55 m** até o vértice **V_189**, definido pelas coordenadas **E: 689.153,858 m** e **N: 7.800.922,990 m** com azimute **299° 09' 02,25"** e distância de **1,51 m** até o vértice **V_190**, definido pelas coordenadas **E: 689.152,542 m** e **N: 7.800.923,724 m** com azimute **295° 47' 04,90"** e distância de **2,20 m** até o vértice **V_191**, definido pelas coordenadas **E: 689.150,561 m** e **N: 7.800.924,681 m** com azimute **292° 54' 07,59"** e distância de **0,81 m** até o vértice **V_192**, definido pelas coordenadas **E: 689.149,813 m** e **N: 7.800.924,997 m** com azimute **290° 52' 35,23"** e distância de **1,51 m** até o vértice **V_193**, definido pelas coordenadas **E: 689.148,405 m** e **N: 7.800.925,534 m** com azimute **289° 26' 20,28"** e distância de **20,84 m** até o vértice **V_194**, definido pelas coordenadas **E: 689.128,749 m** e **N: 7.800.932,471 m** com azimute **287° 27' 57,59"** e distância de **2,08 m** até o vértice **V_195**, definido pelas coordenadas **E: 689.126,769 m** e **N: 7.800.933,094 m** com azimute **284° 59' 46,75"** e distância de **0,80 m** até o vértice **V_196**, definido pelas coordenadas **E: 689.126,000 m** e **N: 7.800.933,300 m** com azimute **282° 58' 15,98"** e distância de **1,28 m** até o vértice **V_197**, definido pelas coordenadas **E: 689.124,754 m** e **N: 7.800.933,587 m** com azimute **281° 46' 03,87"** e distância de **25,62 m** até o vértice **V_198**, definido pelas coordenadas **E: 689.099,668 m** e **N: 7.800.938,813 m** com azimute **291° 48' 08,18"** e distância de **12,31 m** até o vértice **V_199**, definido pelas coordenadas **E: 689.088,236 m** e **N: 7.800.943,386 m** com azimute **305° 13' 12,54"** e distância de **17,22 m** até o vértice **V_200**, definido pelas coordenadas **E: 689.074,167 m** e **N: 7.800.953,318 m** com azimute **316° 58' 26,33"** e distância de **11,70 m** até o vértice **V_201**, definido pelas coordenadas **E: 689.066,183 m** e **N: 7.800.961,872 m** com azimute **316° 58' 21,61"** e distância de **8,63 m** até o vértice **V_202**, definido pelas coordenadas **E: 689.060,296 m** e **N: 7.800.968,179 m** com azimute **317° 43' 41,03"** e distância de **15,39 m** até o vértice **V_203**,

definido pelas coordenadas **E: 689.049,943 m** e **N: 7.800.979,568 m** com azimute **323° 36' 48,85"** e distância de **25,69 m** até o vértice **V_204**, definido pelas coordenadas **E: 689.034,701 m** e **N: 7.801.000,252 m** com azimute **322° 52' 39,72"** e distância de **0,45 m** até o vértice **V_205**, definido pelas coordenadas **E: 689.034,427 m** e **N: 7.801.000,614 m** com azimute **322° 42' 04,07"** e distância de **0,43 m** até o vértice **V_206**, definido pelas coordenadas **E: 689.034,168 m** e **N: 7.801.000,954 m** com azimute **321° 06' 34,45"** e distância de **0,97 m** até o vértice **V_207**, definido pelas coordenadas **E: 689.033,559 m** e **N: 7.801.001,709 m** com azimute **320° 11' 37,99"** e distância de **13,54 m** até o vértice **V_208**, definido pelas coordenadas **E: 689.024,893 m** e **N: 7.801.012,108 m** com azimute **336° 48' 08,14"** e distância de **8,84 m** até o vértice **V_209**, definido pelas coordenadas **E: 689.021,411 m** e **N: 7.801.020,233 m** com azimute **352° 24' 20,31"** e distância de **13,25 m** até o vértice **V_210**, definido pelas coordenadas **E: 689.019,660 m** e **N: 7.801.033,366 m** com azimute **351° 36' 21,43"** e distância de **0,83 m** até o vértice **V_211**, definido pelas coordenadas **E: 689.019,539 m** e **N: 7.801.034,186 m** com azimute **349° 37' 24,86"** e distância de **1,36 m** até o vértice **V_212**, definido pelas coordenadas **E: 689.019,294 m** e **N: 7.801.035,524 m** com azimute **347° 42' 31,14"** e distância de **0,73 m** até o vértice **V_213**, definido pelas coordenadas **E: 689.019,138 m** e **N: 7.801.036,240 m** com azimute **347° 00' 28,40"** e distância de **15,43 m** até o vértice **V_214**, definido pelas coordenadas **E: 689.015,670 m** e **N: 7.801.051,271 m** com azimute **346° 18' 04,62"** e distância de **0,66 m** até o vértice **V_215**, definido pelas coordenadas **E: 689.015,514 m** e **N: 7.801.051,911 m** com azimute **344° 06' 41,11"** e distância de **1,80 m** até o vértice **V_216**, definido pelas coordenadas **E: 689.015,021 m** e **N: 7.801.053,643 m** com azimute **341° 33' 54,18"** e distância de **0,96 m** até o vértice **V_217**, definido pelas coordenadas **E: 689.014,718 m** e **N: 7.801.054,552 m** com azimute **340° 21' 00,47"** e distância de **17,54 m** até o vértice **V_218**, definido pelas coordenadas **E: 689.008,820 m** e **N: 7.801.071,070 m** com azimute **339° 16' 14,52"** e distância de **0,77 m** até o vértice **V_219**, definido pelas coordenadas **E: 689.008,546 m** e **N: 7.801.071,794 m** com azimute **338° 12' 09,11"** e distância de **18,90 m** até o vértice **V_001**, encerrando este perímetro.

Todas as coordenadas aqui descritas estão georreferenciadas ao Sistema Geodésico Brasileiro e encontram-se representadas no Sistema UTM, referenciadas ao Meridiano Central 45 WGr, fuso 23S, tendo como datum o SIRGAS-2000. Todos os azimutes e distâncias, área e perímetro foram calculados no plano de projeção UTM.

Memorial da reserva legal no próprio imóvel – Fragmento 04

Área: 3,95 ha

Perímetro: 1.405,03 m

Inicia-se a descrição deste perímetro no vértice **V_001**, definido pelas coordenadas **E: 689.215,205 m** e **N: 7.801.547,056 m** com azimute **113° 12' 03,00"** e distância de **10,06 m** até o vértice **V_002**, definido pelas coordenadas **E: 689.224,451 m** e **N: 7.801.543,093 m** com azimute **135° 00' 00,00"** e distância de **14,47 m** até o vértice **V_003**, definido pelas coordenadas **E: 689.234,684 m** e **N: 7.801.532,860 m** com azimute **138° 00' 49,16"** e distância de **14,74 m** até o vértice **V_004**, definido pelas coordenadas **E: 689.244,545 m** e **N: 7.801.521,903 m** com azimute **136° 18' 18,07"** e distância de **1,80 m** até o vértice **V_005**, definido pelas coordenadas **E: 689.245,789 m** e **N: 7.801.520,601 m** com azimute **133° 40' 33,95"** e distância de **1,13 m** até o vértice **V_006**, definido pelas coordenadas **E: 689.246,608 m** e **N: 7.801.519,819 m** com azimute **130° 16' 08,62"** e distância de **2,47 m** até o vértice **V_007**, definido pelas coordenadas **E: 689.248,492 m** e **N: 7.801.518,223 m** com azimute **126° 26' 37,16"** e distância de **1,80 m** até o vértice **V_008**, definido pelas coordenadas **E: 689.249,941 m** e **N: 7.801.517,153 m** com azimute **124° 41' 35,42"** e distância de **18,28 m** até o vértice **V_009**, definido pelas coordenadas **E: 689.264,973 m** e **N: 7.801.506,747 m** com azimute **123° 56' 49,19"** e distância de **0,80 m** até o vértice **V_010**, definido pelas coordenadas **E: 689.265,640 m** e **N: 7.801.506,298 m** com azimute **121° 58' 14,90"** e distância de **1,23 m** até o vértice **V_011**, definido pelas coordenadas **E: 689.266,683 m** e **N: 7.801.505,647 m** com azimute **117° 14' 40,26"** e distância de **4,00 m** até o vértice **V_012**, definido pelas coordenadas **E: 689.270,237 m** e **N: 7.801.503,817 m** com azimute **111° 38' 58,78"** e distância de **2,10 m** até o vértice **V_013**, definido pelas coordenadas **E: 689.272,192 m** e **N: 7.801.503,041 m** com azimute **109° 39' 17,11"** e distância de **16,61 m** até o vértice **V_014**, definido pelas coordenadas **E: 689.287,832 m** e **N: 7.801.497,455 m** com azimute **111° 48' 05,07"** e distância de **10,22 m** até o vértice **V_015**, definido pelas coordenadas **E: 689.297,322 m** e **N: 7.801.493,659 m** com azimute **117° 53' 47,27"** e distância de **18,44 m** até o vértice **V_016**, definido pelas coordenadas **E: 689.313,618 m** e **N: 7.801.485,032 m** com azimute **125° 50' 13,18"** e distância de **23,52 m** até o vértice **V_017**, definido pelas coordenadas **E: 689.332,686 m** e **N: 7.801.471,261 m** com azimute **124° 29' 37,71"** e distância de **1,40 m** até o vértice **V_018**, definido pelas coordenadas **E: 689.333,843 m** e **N: 7.801.470,466 m** com azimute **122° 08' 14,10"** e distância de **1,11 m** até o vértice **V_019**, definido pelas coordenadas **E: 689.334,779 m** e **N: 7.801.469,878 m** com azimute **118° 57' 25,02"** e distância de **2,51 m** até o vértice **V_020**, definido pelas coordenadas **E: 689.336,973 m** e **N: 7.801.468,664 m** com azimute **116° 33' 49,09"** e distância de

18,10 m até o vértice V_021, definido pelas coordenadas E: 689.353,160 m e N: 7.801.460,571 m com azimute 115° 08' 18,50" e distância de 1,51 m até o vértice V_022, definido pelas coordenadas E: 689.354,526 m e N: 7.801.459,930 m com azimute 112° 53' 57,48" e distância de 0,80 m até o vértice V_023, definido pelas coordenadas E: 689.355,267 m e N: 7.801.459,617 m com azimute 108° 07' 04,49" e distância de 4,51 m até o vértice V_024, definido pelas coordenadas E: 689.359,558 m e N: 7.801.458,213 m com azimute 101° 45' 03,28" e distância de 2,42 m até o vértice V_025, definido pelas coordenadas E: 689.361,928 m e N: 7.801.457,720 m com azimute 99° 27' 52,13" e distância de 17,47 m até o vértice V_026, definido pelas coordenadas E: 689.379,156 m e N: 7.801.454,848 m com azimute 112° 49' 55,89" e distância de 15,19 m até o vértice V_027, definido pelas coordenadas E: 689.393,160 m e N: 7.801.448,952 m com azimute 131° 11' 46,02" e distância de 4,23 m até o vértice V_028, definido pelas coordenadas E: 689.396,344 m e N: 7.801.446,165 m com azimute 142° 25' 45,51" e distância de 34,96 m até o vértice V_029, definido pelas coordenadas E: 689.417,661 m e N: 7.801.418,455 m com azimute 140° 56' 06,62" e distância de 1,44 m até o vértice V_030, definido pelas coordenadas E: 689.418,566 m e N: 7.801.417,340 m com azimute 136° 47' 58,15" e distância de 3,04 m até o vértice V_031, definido pelas coordenadas E: 689.420,647 m e N: 7.801.415,124 m com azimute 133° 21' 26,53" e distância de 0,76 m até o vértice V_032, definido pelas coordenadas E: 689.421,203 m e N: 7.801.414,599 m com azimute 131° 56' 52,19" e distância de 0,76 m até o vértice V_033, definido pelas coordenadas E: 689.421,766 m e N: 7.801.414,093 m com azimute 131° 11' 08,28" e distância de 36,87 m até o vértice V_034, definido pelas coordenadas E: 689.449,516 m e N: 7.801.389,812 m com azimute 130° 28' 10,13" e distância de 0,71 m até o vértice V_035, definido pelas coordenadas E: 689.450,054 m e N: 7.801.389,353 m com azimute 128° 24' 22,91" e distância de 1,59 m até o vértice V_036, definido pelas coordenadas E: 689.451,299 m e N: 7.801.388,366 m com azimute 126° 11' 40,15" e distância de 0,88 m até o vértice V_037, definido pelas coordenadas E: 689.452,011 m e N: 7.801.387,845 m com azimute 125° 18' 26,84" e distância de 34,23 m até o vértice V_038, definido pelas coordenadas E: 689.479,941 m e N: 7.801.368,064 m com azimute 124° 24' 51,75" e distância de 0,66 m até o vértice V_039, definido pelas coordenadas E: 689.480,484 m e N: 7.801.367,692 m com azimute 123° 41' 18,79" e distância de 20,99 m até o vértice V_040, definido pelas coordenadas E: 689.497,945 m e N: 7.801.356,052 m com azimute 120° 58' 03,29" e distância de 2,57 m até o vértice V_041, definido pelas coordenadas E: 689.500,148 m e N: 7.801.354,730 m com azimute 116° 16' 15,02" e distância de 2,70 m até o vértice V_042, definido pelas coordenadas E: 689.502,569 m e N: 7.801.353,535 m com azimute 111° 13' 26,61" e distância de 2,58 m até o vértice V_043, definido pelas coordenadas E: 689.504,974 m e N: 7.801.352,601 m com azimute 106° 35' 51,71" e distância de 2,59 m até o vértice V_044, definido pelas coordenadas E: 689.507,460 m e N: 7.801.351,860 m com azimute 104° 01' 52,36" e distância de 19,33 m até o vértice V_045, definido pelas coordenadas E: 689.526,211 m e N: 7.801.347,174 m com azimute 102° 37' 44,56" e distância de 1,12 m até o vértice V_046, definido pelas coordenadas E: 689.527,300 m e N: 7.801.346,930 m com azimute 104° 31' 20,91" e distância de 0,86 m até o vértice V_047, definido pelas coordenadas E: 689.528,130 m e N: 7.801.346,715 m com azimute 253° 08' 11,14" e distância de 21,84 m até o vértice V_048, definido pelas coordenadas E: 689.507,228 m e N: 7.801.340,379 m com azimute 270° e distância de 9,09 m até o vértice V_049, definido pelas coordenadas E: 689.498,134 m e N: 7.801.340,379 m com azimute 292° 37' 11,51" e distância de 11,00 m até o vértice V_050, definido pelas coordenadas E: 689.487,982 m e N: 7.801.344,609 m com azimute 291° 53' 39,45" e distância de 0,80 m até o vértice V_051, definido pelas coordenadas E: 689.487,238 m e N: 7.801.344,908 m com azimute 290° 25' 20,40" e distância de 0,80 m até o vértice V_052, definido pelas coordenadas E: 689.486,486 m e N: 7.801.345,188 m com azimute 289° 39' 06,44" e distância de 15,14 m até o vértice V_053, definido pelas coordenadas E: 689.472,224 m e N: 7.801.350,281 m com azimute 306° 15' 15,47" e distância de 20,09 m até o vértice V_054, definido pelas coordenadas E: 689.456,027 m e N: 7.801.362,159 m com azimute 305° 31' 12,89" e distância de 0,76 m até o vértice V_055, definido pelas coordenadas E: 689.455,405 m e N: 7.801.362,603 m com azimute 303° 52' 12,70" e distância de 1,06 m até o vértice V_056, definido pelas coordenadas E: 689.454,526 m e N: 7.801.363,193 m com azimute 302° 28' 19,91" e distância de 17,47 m até o vértice V_057, definido pelas coordenadas E: 689.439,785 m e N: 7.801.372,574 m com azimute 301° 24' 54,61" e distância de 1,13 m até o vértice V_058, definido pelas coordenadas E: 689.438,819 m e N: 7.801.373,164 m com azimute 298° 39' 55,52" e distância de 1,83 m até o vértice V_059, definido pelas coordenadas E: 689.437,213 m e N: 7.801.374,042 m com azimute 296° 34' 40,06" e distância de 12,06 m até o vértice V_060, definido pelas coordenadas E: 689.426,423 m e N: 7.801.379,440 m com azimute 295° 06' 14,72" e distância de 1,51 m até o vértice V_061, definido pelas coordenadas E: 689.425,057 m e N: 7.801.380,080 m com azimute 292° 45' 47,13" e distância de 0,98 m até o vértice V_062, definido pelas coordenadas E: 689.424,149 m e N: 7.801.380,461 m com azimute 288° 09' 31,51" e distância de 4,13 m até o vértice V_063, definido pelas coordenadas E: 689.420,222 m e N: 7.801.381,749 m com azimute 283° 22' 59,31" e distância de 0,85 m até o vértice V_064, definido pelas coordenadas E: 689.419,394 m e N: 7.801.381,946 m com azimute 280° 30' 59,72" e distância de 2,49 m até o vértice V_065, definido pelas coordenadas E: 689.416,943 m e N: 7.801.382,401 m com azimute 278° 07' 43,71" e distância de 18,78 m até o vértice V_066, definido pelas coordenadas E: 689.398,348 m e N: 7.801.385,057 m com azimute 277° 22' 40,45" e distância de

0,65 m até o vértice **V_067**, definido pelas coordenadas **E: 689.397,707 m** e **N: 7.801.385,140 m** com azimute **276° 21' 40,46"** e distância de **3,91 m** até o vértice **V_068**, definido pelas coordenadas **E: 689.393,823 m** e **N: 7.801.385,573 m** com azimute **306° 23' 04,43"** e distância de **22,90 m** até o vértice **V_069**, definido pelas coordenadas **E: 689.375,385 m** e **N: 7.801.399,159 m** com azimute **304° 48' 43,35"** e distância de **1,64 m** até o vértice **V_070**, definido pelas coordenadas **E: 689.374,036 m** e **N: 7.801.400,097 m** com azimute **300° 31' 17,22"** e distância de **3,07 m** até o vértice **V_071**, definido pelas coordenadas **E: 689.371,395 m** e **N: 7.801.401,654 m** com azimute **296° 16' 16,73"** e distância de **1,57 m** até o vértice **V_072**, definido pelas coordenadas **E: 689.369,987 m** e **N: 7.801.402,349 m** com azimute **294° 45' 12,17"** e distância de **0,18 m** até o vértice **V_073**, definido pelas coordenadas **E: 689.369,820 m** e **N: 7.801.402,426 m** com azimute **338° 23' 13,54"** e distância de **2,14 m** até o vértice **V_074**, definido pelas coordenadas **E: 689.369,030 m** e **N: 7.801.404,420 m** com azimute **331° 11' 52,81"** e distância de **6,28 m** até o vértice **V_075**, definido pelas coordenadas **E: 689.366,005 m** e **N: 7.801.409,922 m** com azimute **324° 00' 22,22"** e distância de **6,28 m** até o vértice **V_076**, definido pelas coordenadas **E: 689.362,315 m** e **N: 7.801.415,002 m** com azimute **316° 47' 38,19"** e distância de **6,28 m** até o vértice **V_077**, definido pelas coordenadas **E: 689.358,016 m** e **N: 7.801.419,579 m** com azimute **309° 36' 16,66"** e distância de **6,28 m** até o vértice **V_078**, definido pelas coordenadas **E: 689.353,178 m** e **N: 7.801.423,582 m** com azimute **302° 23' 56,76"** e distância de **6,28 m** até o vértice **V_079**, definido pelas coordenadas **E: 689.347,877 m** e **N: 7.801.426,946 m** com azimute **295° 12' 07,54"** e distância de **6,28 m** até o vértice **V_080**, definido pelas coordenadas **E: 689.342,195 m** e **N: 7.801.429,620 m** com azimute **287° 59' 46,87"** e distância de **6,28 m** até o vértice **V_081**, definido pelas coordenadas **E: 689.336,223 m** e **N: 7.801.431,560 m** com azimute **280° 47' 46,50"** e distância de **6,28 m** até o vértice **V_082**, definido pelas coordenadas **E: 689.330,056 m** e **N: 7.801.432,736 m** com azimute **273° 36' 23,40"** e distância de **6,28 m** até o vértice **V_083**, definido pelas coordenadas **E: 689.323,789 m** e **N: 7.801.433,131 m** com azimute **266° 23' 36,60"** e distância de **6,28 m** até o vértice **V_084**, definido pelas coordenadas **E: 689.317,522 m** e **N: 7.801.432,736 m** com azimute **259° 12' 19,65"** e distância de **6,28 m** até o vértice **V_085**, definido pelas coordenadas **E: 689.311,354 m** e **N: 7.801.431,560 m** com azimute **252° 00' 02,98"** e distância de **6,28 m** até o vértice **V_086**, definido pelas coordenadas **E: 689.305,383 m** e **N: 7.801.429,620 m** com azimute **244° 47' 52,46"** e distância de **6,28 m** até o vértice **V_087**, definido pelas coordenadas **E: 689.299,701 m** e **N: 7.801.426,946 m** com azimute **237° 36' 03,24"** e distância de **6,28 m** até o vértice **V_088**, definido pelas coordenadas **E: 689.294,400 m** e **N: 7.801.423,582 m** com azimute **230° 23' 43,34"** e distância de **6,28 m** até o vértice **V_089**, definido pelas coordenadas **E: 689.289,562 m** e **N: 7.801.419,579 m** com azimute **223° 12' 33,90"** e distância de **3,76 m** até o vértice **V_090**, definido pelas coordenadas **E: 689.286,990 m** e **N: 7.801.416,841 m** com azimute **339° 08' 22,01"** e distância de **0,42 m** até o vértice **V_091**, definido pelas coordenadas **E: 689.286,841 m** e **N: 7.801.417,232 m** com azimute **334° 15' 09,92"** e distância de **2,82 m** até o vértice **V_092**, definido pelas coordenadas **E: 689.285,616 m** e **N: 7.801.419,772 m** com azimute **329° 06' 54,20"** e distância de **2,74 m** até o vértice **V_093**, definido pelas coordenadas **E: 689.284,208 m** e **N: 7.801.422,126 m** com azimute **324° 05' 42,40"** e distância de **2,65 m** até o vértice **V_094**, definido pelas coordenadas **E: 689.282,655 m** e **N: 7.801.424,271 m** com azimute **319° 00' 23,01"** e distância de **2,91 m** até o vértice **V_095**, definido pelas coordenadas **E: 689.280,743 m** e **N: 7.801.426,471 m** com azimute **314° 28' 57,78"** e distância de **1,96 m** até o vértice **V_096**, definido pelas coordenadas **E: 689.279,346 m** e **N: 7.801.427,843 m** com azimute **311° 51' 10,39"** e distância de **0,82 m** até o vértice **V_097**, definido pelas coordenadas **E: 689.278,732 m** e **N: 7.801.428,393 m** com azimute **308° 34' 34,13"** e distância de **2,78 m** até o vértice **V_098**, definido pelas coordenadas **E: 689.276,558 m** e **N: 7.801.430,127 m** com azimute **304° 36' 44,79"** e distância de **1,53 m** até o vértice **V_099**, definido pelas coordenadas **E: 689.275,296 m** e **N: 7.801.430,998 m** com azimute **301° 56' 49,35"** e distância de **1,25 m** até o vértice **V_100**, definido pelas coordenadas **E: 689.274,236 m** e **N: 7.801.431,659 m** com azimute **298° 17' 17,51"** e distância de **2,78 m** até o vértice **V_101**, definido pelas coordenadas **E: 689.271,787 m** e **N: 7.801.432,977 m** com azimute **294° 45' 38,49"** e distância de **1,11 m** até o vértice **V_102**, definido pelas coordenadas **E: 689.270,781 m** e **N: 7.801.433,441 m** com azimute **292° 05' 36,97"** e distância de **1,67 m** até o vértice **V_103**, definido pelas coordenadas **E: 689.269,229 m** e **N: 7.801.434,071 m** com azimute **287° 59' 30,90"** e distância de **2,78 m** até o vértice **V_104**, definido pelas coordenadas **E: 689.266,584 m** e **N: 7.801.434,930 m** com azimute **284° 51' 01,22"** e distância de **0,68 m** até o vértice **V_105**, definido pelas coordenadas **E: 689.265,924 m** e **N: 7.801.435,105 m** com azimute **282° 12' 32,83"** e distância de **2,10 m** até o vértice **V_106**, definido pelas coordenadas **E: 689.263,872 m** e **N: 7.801.435,549 m** com azimute **277° 38' 08,08"** e distância de **2,87 m** até o vértice **V_107**, definido pelas coordenadas **E: 689.261,030 m** e **N: 7.801.435,930 m** com azimute **272° 29' 15,74"** e distância de **2,70 m** até o vértice **V_108**, definido pelas coordenadas **E: 689.258,337 m** e **N: 7.801.436,047 m** com azimute **267° 30' 44,26"** e distância de **2,70 m** até o vértice **V_109**, definido pelas coordenadas **E: 689.255,644 m** e **N: 7.801.435,930 m** com azimute **262° 21' 51,92"** e distância de **2,87 m** até o vértice **V_110**, definido pelas coordenadas **E: 689.252,802 m** e **N: 7.801.435,549 m** com azimute **257° 47' 27,17"** e distância de **2,10 m** até o vértice **V_111**, definido pelas coordenadas **E: 689.250,750 m** e **N: 7.801.435,105 m** com azimute **255° 08' 58,78"** e distância de **0,68 m** até o vértice **V_112**, definido pelas coordenadas **E: 689.250,090 m** e **N: 7.801.434,930 m** com azimute **252° 00' 29,10"**

e distância de **2,78 m** até o vértice **V_113**, definido pelas coordenadas **E: 689.247,445 m** e **N: 7.801.434,071 m** com azimute **247° 54' 23,03"** e distância de **1,67 m** até o vértice **V_114**, definido pelas coordenadas **E: 689.245,893 m** e **N: 7.801.433,441 m** com azimute **245° 14' 21,51"** e distância de **1,11 m** até o vértice **V_115**, definido pelas coordenadas **E: 689.244,887 m** e **N: 7.801.432,977 m** com azimute **241° 42' 42,49"** e distância de **2,78 m** até o vértice **V_116**, definido pelas coordenadas **E: 689.242,438 m** e **N: 7.801.431,659 m** com azimute **238° 03' 10,65"** e distância de **1,25 m** até o vértice **V_117**, definido pelas coordenadas **E: 689.241,378 m** e **N: 7.801.430,998 m** com azimute **235° 23' 15,21"** e distância de **1,53 m** até o vértice **V_118**, definido pelas coordenadas **E: 689.240,116 m** e **N: 7.801.430,127 m** com azimute **231° 25' 25,87"** e distância de **2,78 m** até o vértice **V_119**, definido pelas coordenadas **E: 689.237,942 m** e **N: 7.801.428,393 m** com azimute **228° 11' 36,42"** e distância de **0,83 m** até o vértice **V_120**, definido pelas coordenadas **E: 689.237,327 m** e **N: 7.801.427,843 m** com azimute **225° 29' 48,38"** e distância de **1,96 m** até o vértice **V_121**, definido pelas coordenadas **E: 689.235,931 m** e **N: 7.801.426,471 m** com azimute **220° 59' 36,99"** e distância de **2,91 m** até o vértice **V_122**, definido pelas coordenadas **E: 689.234,019 m** e **N: 7.801.424,271 m** com azimute **215° 54' 17,60"** e distância de **2,65 m** até o vértice **V_123**, definido pelas coordenadas **E: 689.232,466 m** e **N: 7.801.422,126 m** com azimute **210° 53' 05,80"** e distância de **2,74 m** até o vértice **V_124**, definido pelas coordenadas **E: 689.231,058 m** e **N: 7.801.419,772 m** com azimute **205° 44' 50,08"** e distância de **2,82 m** até o vértice **V_125**, definido pelas coordenadas **E: 689.229,833 m** e **N: 7.801.417,232 m** com azimute **200° 48' 06,02"** e distância de **2,51 m** até o vértice **V_126**, definido pelas coordenadas **E: 689.228,941 m** e **N: 7.801.414,884 m** com azimute **195° 57' 34,48"** e distância de **2,77 m** até o vértice **V_127**, definido pelas coordenadas **E: 689.228,178 m** e **N: 7.801.412,216 m** com azimute **192° 23' 21,60"** e distância de **1,11 m** até o vértice **V_128**, definido pelas coordenadas **E: 689.227,939 m** e **N: 7.801.411,128 m** com azimute **191° 18' 40,68"** e distância de **16,43 m** até o vértice **V_129**, definido pelas coordenadas **E: 689.224,716 m** e **N: 7.801.395,015 m** com azimute **195° 56' 38,72"** e distância de **24,09 m** até o vértice **V_130**, definido pelas coordenadas **E: 689.218,098 m** e **N: 7.801.371,850 m** com azimute **194° 16' 58,86"** e distância de **1,58 m** até o vértice **V_131**, definido pelas coordenadas **E: 689.217,709 m** e **N: 7.801.370,322 m** com azimute **191° 12' 17,21"** e distância de **1,82 m** até o vértice **V_132**, definido pelas coordenadas **E: 689.217,356 m** e **N: 7.801.368,540 m** com azimute **188° 34' 29,16"** e distância de **0,97 m** até o vértice **V_133**, definido pelas coordenadas **E: 689.217,212 m** e **N: 7.801.367,585 m** com azimute **185° 08' 05,15"** e distância de **2,78 m** até o vértice **V_134**, definido pelas coordenadas **E: 689.216,963 m** e **N: 7.801.364,814 m** com azimute **181° 19' 07,70"** e distância de **1,39 m** até o vértice **V_135**, definido pelas coordenadas **E: 689.216,931 m** e **N: 7.801.363,424 m** com azimute **179° 03' 22,53"** e distância de **1,03 m** até o vértice **V_136**, definido pelas coordenadas **E: 689.216,948 m** e **N: 7.801.362,392 m** com azimute **177° 10' 05,10"** e distância de **1,03 m** até o vértice **V_137**, definido pelas coordenadas **E: 689.216,999 m** e **N: 7.801.361,361 m** com azimute **176° 10' 47,53"** e distância de **17,62 m** até o vértice **V_138**, definido pelas coordenadas **E: 689.218,173 m** e **N: 7.801.343,779 m** com azimute **173° 59' 04,49"** e distância de **1,87 m** até o vértice **V_139**, definido pelas coordenadas **E: 689.218,369 m** e **N: 7.801.341,919 m** com azimute **171° 29' 02,05"** e distância de **0,97 m** até o vértice **V_140**, definido pelas coordenadas **E: 689.218,512 m** e **N: 7.801.340,964 m** com azimute **168° 47' 42,79"** e distância de **1,82 m** até o vértice **V_141**, definido pelas coordenadas **E: 689.218,865 m** e **N: 7.801.339,182 m** com azimute **164° 17' 49,24"** e distância de **3,05 m** até o vértice **V_142**, definido pelas coordenadas **E: 689.219,691 m** e **N: 7.801.336,244 m** com azimute **159° 11' 24,80"** e distância de **2,51 m** até o vértice **V_143**, definido pelas coordenadas **E: 689.220,583 m** e **N: 7.801.333,897 m** com azimute **154° 15' 09,92"** e distância de **2,82 m** até o vértice **V_144**, definido pelas coordenadas **E: 689.221,808 m** e **N: 7.801.331,357 m** com azimute **149° 18' 42,60"** e distância de **2,53 m** até o vértice **V_145**, definido pelas coordenadas **E: 689.223,100 m** e **N: 7.801.329,180 m** com azimute **145° 55' 09,32"** e distância de **1,18 m** até o vértice **V_146**, definido pelas coordenadas **E: 689.223,761 m** e **N: 7.801.328,203 m** com azimute **144° 46' 49,70"** e distância de **24,20 m** até o vértice **V_147**, definido pelas coordenadas **E: 689.237,718 m** e **N: 7.801.308,432 m** com azimute **143° 14' 17,89"** e distância de **1,38 m** até o vértice **V_148**, definido pelas coordenadas **E: 689.238,542 m** e **N: 7.801.307,329 m** com azimute **140° 53' 57,03"** e distância de **1,20 m** até o vértice **V_149**, definido pelas coordenadas **E: 689.239,297 m** e **N: 7.801.306,400 m** com azimute **139° 45' 57,16"** e distância de **15,05 m** até o vértice **V_150**, definido pelas coordenadas **E: 689.249,016 m** e **N: 7.801.294,913 m** com azimute **156° 48' 00,02"** e distância de **10,73 m** até o vértice **V_151**, definido pelas coordenadas **E: 689.253,242 m** e **N: 7.801.285,053 m** com azimute **165° 04' 05,52"** e distância de **9,67 m** até o vértice **V_152**, definido pelas coordenadas **E: 689.255,733 m** e **N: 7.801.275,712 m** com azimute **187° 06' 50,30"** e distância de **12,87 m** até o vértice **V_153**, definido pelas coordenadas **E: 689.254,139 m** e **N: 7.801.262,940 m** com azimute **184° 35' 56,04"** e distância de **2,20 m** até o vértice **V_154**, definido pelas coordenadas **E: 689.253,963 m** e **N: 7.801.260,752 m** com azimute **181° 21' 36,01"** e distância de **1,39 m** até o vértice **V_155**, definido pelas coordenadas **E: 689.253,930 m** e **N: 7.801.259,362 m** com azimute **180°** e distância de **15,03 m** até o vértice **V_156**, definido pelas coordenadas **E: 689.253,930 m** e **N: 7.801.244,330 m** com azimute **179° 08' 02,28"** e distância de **0,86 m** até o vértice **V_157**, definido pelas coordenadas **E: 689.253,943 m** e **N: 7.801.243,470 m** com azimute **177° 40' 00,38"** e distância de **0,86 m** até o vértice **V_158**, definido pelas coordenadas **E: 689.253,978 m** e **N: 7.801.242,611 m** com azimute **176° 48' 42,80"**

e distância de **21,11 m** até o vértice **V_159**, definido pelas coordenadas **E: 689.255,152 m** e **N: 7.801.221,534 m** com azimute **175° 14' 24,82"** e distância de **1,23 m** até o vértice **V_160**, definido pelas coordenadas **E: 689.255,254 m** e **N: 7.801.220,309 m** com azimute **173° 40' 44,97"** e distância de **4,90 m** até o vértice **V_161**, definido pelas coordenadas **E: 689.255,794 m** e **N: 7.801.215,434 m** com azimute **310° 06' 07,47"** e distância de **9,87 m** até o vértice **V_162**, definido pelas coordenadas **E: 689.248,243 m** e **N: 7.801.221,793 m** com azimute **308° 31' 46,84"** e distância de **1,65 m** até o vértice **V_163**, definido pelas coordenadas **E: 689.246,952 m** e **N: 7.801.222,821 m** com azimute **305° 08' 56,87"** e distância de **2,09 m** até o vértice **V_164**, definido pelas coordenadas **E: 689.245,242 m** e **N: 7.801.224,025 m** com azimute **301° 59' 43,23"** e distância de **1,21 m** até o vértice **V_165**, definido pelas coordenadas **E: 689.244,216 m** e **N: 7.801.224,666 m** com azimute **299° 28' 09,55"** e distância de **1,65 m** até o vértice **V_166**, definido pelas coordenadas **E: 689.242,779 m** e **N: 7.801.225,478 m** com azimute **297° 53' 49,21"** e distância de **22,24 m** até o vértice **V_167**, definido pelas coordenadas **E: 689.223,123 m** e **N: 7.801.235,884 m** com azimute **296° 27' 48,79"** e distância de **1,51 m** até o vértice **V_168**, definido pelas coordenadas **E: 689.221,767 m** e **N: 7.801.236,559 m** com azimute **294° 25' 11,64"** e distância de **0,79 m** até o vértice **V_169**, definido pelas coordenadas **E: 689.221,049 m** e **N: 7.801.236,885 m** com azimute **291° 32' 59,06"** e distância de **2,24 m** até o vértice **V_170**, definido pelas coordenadas **E: 689.218,965 m** e **N: 7.801.237,708 m** com azimute **288° 09' 35,20"** e distância de **1,51 m** até o vértice **V_171**, definido pelas coordenadas **E: 689.217,526 m** e **N: 7.801.238,180 m** com azimute **286° 41' 57,28"** e distância de **22,18 m** até o vértice **V_172**, definido pelas coordenadas **E: 689.196,286 m** e **N: 7.801.244,552 m** com azimute **293° 57' 43,32"** e distância de **12,74 m** até o vértice **V_173**, definido pelas coordenadas **E: 689.184,642 m** e **N: 7.801.249,727 m** com azimute **323° 06' 43,55"** e distância de **9,55 m** até o vértice **V_174**, definido pelas coordenadas **E: 689.178,912 m** e **N: 7.801.257,362 m** com azimute **320° 42' 52,33"** e distância de **2,05 m** até o vértice **V_175**, definido pelas coordenadas **E: 689.177,617 m** e **N: 7.801.258,945 m** com azimute **315° 48' 10,15"** e distância de **3,33 m** até o vértice **V_176**, definido pelas coordenadas **E: 689.175,295 m** e **N: 7.801.261,333 m** com azimute **311° 25' 39,26"** e distância de **1,29 m** até o vértice **V_177**, definido pelas coordenadas **E: 689.174,325 m** e **N: 7.801.262,189 m** com azimute **308° 13' 21,44"** e distância de **2,31 m** até o vértice **V_178**, definido pelas coordenadas **E: 689.172,508 m** e **N: 7.801.263,620 m** com azimute **306° 01' 39,61"** e distância de **28,34 m** até o vértice **V_179**, definido pelas coordenadas **E: 689.149,587 m** e **N: 7.801.280,290 m** com azimute **317° 29' 26,74"** e distância de **29,16 m** até o vértice **V_180**, definido pelas coordenadas **E: 689.129,885 m** e **N: 7.801.301,784 m** com azimute **337° 09' 57,00"** e distância de **16,27 m** até o vértice **V_181**, definido pelas coordenadas **E: 689.123,572 m** e **N: 7.801.316,777 m** com azimute **345° 15' 16,98"** e distância de **15,25 m** até o vértice **V_182**, definido pelas coordenadas **E: 689.119,691 m** e **N: 7.801.331,523 m** com azimute **4° 34' 28,20"** e distância de **23,72 m** até o vértice **V_183**, definido pelas coordenadas **E: 689.121,583 m** e **N: 7.801.355,170 m** com azimute **3° 22' 58,00"** e distância de **1,24 m** até o vértice **V_184**, definido pelas coordenadas **E: 689.121,656 m** e **N: 7.801.356,405 m** com azimute **1° 12' 14,76"** e distância de **1,24 m** até o vértice **V_185**, definido pelas coordenadas **E: 689.121,682 m** e **N: 7.801.357,642 m** com azimute **0°** e distância de **24,16 m** até o vértice **V_186**, definido pelas coordenadas **E: 689.121,682 m** e **N: 7.801.381,804 m** com azimute **8° 58' 23,98"** e distância de **17,01 m** até o vértice **V_187**, definido pelas coordenadas **E: 689.124,335 m** e **N: 7.801.398,605 m** com azimute **19° 17' 20,09"** e distância de **21,51 m** até o vértice **V_188**, definido pelas coordenadas **E: 689.131,442 m** e **N: 7.801.418,912 m** com azimute **19° 58' 56,47"** e distância de **26,01 m** até o vértice **V_189**, definido pelas coordenadas **E: 689.140,330 m** e **N: 7.801.443,355 m** com azimute **23° 11' 47,43"** e distância de **3,62 m** até o vértice **V_190**, definido pelas coordenadas **E: 689.141,754 m** e **N: 7.801.446,678 m** com azimute **79° 14' 49,04"** e distância de **0,69 m** até o vértice **V_191**, definido pelas coordenadas **E: 689.142,428 m** e **N: 7.801.446,806 m** com azimute **71° 59' 41,89"** e distância de **6,28 m** até o vértice **V_192**, definido pelas coordenadas **E: 689.148,400 m** e **N: 7.801.448,747 m** com azimute **64° 48' 22,18"** e distância de **6,28 m** até o vértice **V_193**, definido pelas coordenadas **E: 689.154,082 m** e **N: 7.801.451,420 m** com azimute **57° 35' 35,51"** e distância de **6,28 m** até o vértice **V_194**, definido pelas coordenadas **E: 689.159,383 m** e **N: 7.801.454,785 m** com azimute **50° 24' 08,65"** e distância de **6,28 m** até o vértice **V_195**, definido pelas coordenadas **E: 689.164,221 m** e **N: 7.801.458,787 m** com azimute **43° 12' 21,81"** e distância de **6,28 m** até o vértice **V_196**, definido pelas coordenadas **E: 689.168,520 m** e **N: 7.801.463,364 m** com azimute **35° 59' 37,78"** e distância de **6,28 m** até o vértice **V_197**, definido pelas coordenadas **E: 689.172,210 m** e **N: 7.801.468,444 m** com azimute **28° 48' 07,19"** e distância de **6,28 m** até o vértice **V_198**, definido pelas coordenadas **E: 689.175,235 m** e **N: 7.801.473,946 m** com azimute **21° 36' 05,39"** e distância de **6,28 m** até o vértice **V_199**, definido pelas coordenadas **E: 689.177,547 m** e **N: 7.801.479,785 m** com azimute **14° 23' 49,33"** e distância de **6,28 m** até o vértice **V_200**, definido pelas coordenadas **E: 689.179,108 m** e **N: 7.801.485,866 m** com azimute **7° 11' 58,96"** e distância de **6,28 m** até o vértice **V_201**, definido pelas coordenadas **E: 689.179,895 m** e **N: 7.801.492,096 m** com azimute **0°** e distância de **6,28 m** até o vértice **V_202**, definido pelas coordenadas **E: 689.179,895 m** e **N: 7.801.498,375 m** com azimute **352° 47' 56,93"** e distância de **6,28 m** até o vértice **V_203**, definido pelas coordenadas **E: 689.179,108 m** e **N: 7.801.504,604 m** com azimute **345° 36' 18,84"** e distância de **6,28 m** até o vértice **V_204**, definido pelas coordenadas **E: 689.177,547 m** e **N: 7.801.510,686 m** com azimute **338° 23' 42,52"** e distância de **6,28 m** até o vértice **V_205**, definido pelas

coordenadas **E: 689.175,235 m** e **N: 7.801.516,524 m** com azimute **331° 12' 08,63"** e distância de **6,28 m** até o vértice **V_206**, definido pelas coordenadas **E: 689.172,210 m** e **N: 7.801.522,027 m** com azimute **324° 00' 22,22"** e distância de **6,28 m** até o vértice **V_207**, definido pelas coordenadas **E: 689.168,520 m** e **N: 7.801.527,107 m** com azimute **53° 40' 44,19"** e distância de **36,02 m** até o vértice **V_208**, definido pelas coordenadas **E: 689.197,539 m** e **N: 7.801.548,440 m** com azimute **50° 24' 05,73"** e distância de **4,71 m** até o vértice **V_209**, definido pelas coordenadas **E: 689.201,168 m** e **N: 7.801.551,442 m** com azimute **107° 21' 06,96"** e distância de **14,71 m** até o vértice **V_001**, encerrando este perímetro.

Todas as coordenadas aqui descritas estão georreferenciadas ao Sistema Geodésico Brasileiro e encontram-se representadas no Sistema UTM, referenciadas ao Meridiano Central 45 WGr, fuso 23S, tendo como datum o SIRGAS-2000. Todos os azimutes e distâncias, área e perímetro foram calculados no plano de projeção UTM.

Memorial da reserva legal no próprio imóvel – Fragmento 05

Área: 5,82 ha

Perímetro: 1.457,19 m

Inicia-se a descrição deste perímetro no vértice **V_001**, definido pelas coordenadas **E: 689.363,742 m** e **N: 7.801.330,725 m** com azimute **125° 38' 15,40"** e distância de **0,80 m** até o vértice **V_002**, definido pelas coordenadas **E: 689.364,392 m** e **N: 7.801.330,259 m** com azimute **124° 02' 40,47"** e distância de **0,94 m** até o vértice **V_003**, definido pelas coordenadas **E: 689.365,172 m** e **N: 7.801.329,732 m** com azimute **121° 59' 09,40"** e distância de **1,25 m** até o vértice **V_004**, definido pelas coordenadas **E: 689.366,232 m** e **N: 7.801.329,070 m** com azimute **118° 16' 42,38"** e distância de **2,78 m** até o vértice **V_005**, definido pelas coordenadas **E: 689.368,682 m** e **N: 7.801.327,752 m** com azimute **114° 42' 49,36"** e distância de **1,11 m** até o vértice **V_006**, definido pelas coordenadas **E: 689.369,688 m** e **N: 7.801.327,289 m** com azimute **112° 06' 23,31"** e distância de **1,67 m** até o vértice **V_007**, definido pelas coordenadas **E: 689.371,239 m** e **N: 7.801.326,659 m** com azimute **108° 00' 18,51"** e distância de **2,78 m** até o vértice **V_008**, definido pelas coordenadas **E: 689.373,885 m** e **N: 7.801.325,799 m** com azimute **104° 51' 01,22"** e distância de **0,68 m** até o vértice **V_009**, definido pelas coordenadas **E: 689.374,545 m** e **N: 7.801.325,624 m** com azimute **102° 10' 56,80"** e distância de **2,10 m** até o vértice **V_010**, definido pelas coordenadas **E: 689.376,597 m** e **N: 7.801.325,181 m** com azimute **98° 34' 05,95"** e distância de **1,89 m** até o vértice **V_011**, definido pelas coordenadas **E: 689.378,462 m** e **N: 7.801.324,900 m** com azimute **96° 20' 46,03"** e distância de **11,74 m** até o vértice **V_012**, definido pelas coordenadas **E: 689.390,133 m** e **N: 7.801.323,602 m** com azimute **98° 08' 02,29"** e distância de **10,47 m** até o vértice **V_013**, definido pelas coordenadas **E: 689.400,502 m** e **N: 7.801.322,120 m** com azimute **98° 06' 54,75"** e distância de **2,72 m** até o vértice **V_014**, definido pelas coordenadas **E: 689.403,195 m** e **N: 7.801.321,736 m** com azimute **116° 34' 11,92"** e distância de **5,20 m** até o vértice **V_015**, definido pelas coordenadas **E: 689.407,848 m** e **N: 7.801.319,409 m** com azimute **122° 28' 07,64"** e distância de **14,63 m** até o vértice **V_016**, definido pelas coordenadas **E: 689.420,188 m** e **N: 7.801.311,557 m** com azimute **126° 15' 17,11"** e distância de **23,58 m** até o vértice **V_017**, definido pelas coordenadas **E: 689.439,206 m** e **N: 7.801.297,610 m** com azimute **124° 43' 11,10"** e distância de **1,62 m** até o vértice **V_018**, definido pelas coordenadas **E: 689.440,538 m** e **N: 7.801.296,687 m** com azimute **122° 30' 27,09"** e distância de **0,60 m** até o vértice **V_019**, definido pelas coordenadas **E: 689.441,048 m** e **N: 7.801.296,362 m** com azimute **124° 30' 30,68"** e distância de **0,02 m** até o vértice **V_020**, definido pelas coordenadas **E: 689.441,064 m** e **N: 7.801.296,351 m** com azimute **117° 54' 18,57"** e distância de **4,53 m** até o vértice **V_021**, definido pelas coordenadas **E: 689.445,069 m** e **N: 7.801.294,230 m** com azimute **111° 46' 20,61"** e distância de **2,20 m** até o vértice **V_022**, definido pelas coordenadas **E: 689.447,112 m** e **N: 7.801.293,414 m** com azimute **109° 39' 07,15"** e distância de **18,86 m** até o vértice **V_023**, definido pelas coordenadas **E: 689.464,877 m** e **N: 7.801.287,070 m** com azimute **112° 37' 13,45"** e distância de **16,40 m** até o vértice **V_024**, definido pelas coordenadas **E: 689.480,011 m** e **N: 7.801.280,764 m** com azimute **111° 27' 08,31"** e distância de **1,25 m** até o vértice **V_025**, definido pelas coordenadas **E: 689.481,174 m** e **N: 7.801.280,307 m** com azimute **107° 51' 55,34"** e distância de **2,64 m** até o vértice **V_026**, definido pelas coordenadas **E: 689.483,687 m** e **N: 7.801.279,497 m** com azimute **104° 51' 01,22"** e distância de **0,68 m** até o vértice **V_027**, definido pelas coordenadas **E: 689.484,347 m** e **N: 7.801.279,322 m** com azimute **102° 12' 32,83"** e distância de **2,10 m** até o vértice **V_028**, definido pelas coordenadas **E: 689.486,399 m** e **N: 7.801.278,878 m** com azimute **97° 38' 08,08"** e distância de **2,87 m** até o vértice **V_029**, definido pelas coordenadas **E: 689.489,241 m** e **N: 7.801.278,497 m** com azimute **93° 09' 04,47"** e distância de **2,00 m** até o vértice **V_030**, definido pelas coordenadas **E: 689.491,239 m** e **N: 7.801.278,387 m** com azimute **90° 39' 34,17"** e distância de **0,70 m** até o vértice **V_031**, definido pelas coordenadas **E: 689.491,934 m** e **N: 7.801.278,379 m** com azimute **90°** e distância de **19,84 m** até o vértice **V_032**, definido pelas coordenadas **E: 689.511,778 m** e **N: 7.801.278,379 m** com azimute **87° 44' 14,22"** e distância de **2,38 m** até o vértice **V_033**, definido pelas coordenadas **E: 689.514,157 m** e **N:**

Página 29 de 307

7.801.278,473 m com azimute 81° 32' 22,43" e distância de 4,39 m até o vértice V_034, definido pelas coordenadas E: 689.518,500 m e N: 7.801.279,119 m com azimute 76° 41' 26,96" e distância de 0,96 m até o vértice V_035, definido pelas coordenadas E: 689.519,430 m e N: 7.801.279,339 m com azimute 74° 33' 21,29" e distância de 1,30 m até o vértice V_036, definido pelas coordenadas E: 689.520,686 m e N: 7.801.279,686 m com azimute 73° 17' 54,16" e distância de 23,07 m até o vértice V_037, definido pelas coordenadas E: 689.542,786 m e N: 7.801.286,317 m com azimute 89° 51' 37,59" e distância de 15,60 m até o vértice V_038, definido pelas coordenadas E: 689.558,387 m e N: 7.801.286,355 m com azimute 178° 16' 35,87" e distância de 26,73 m até o vértice V_039, definido pelas coordenadas E: 689.559,191 m e N: 7.801.259,633 m com azimute 177° 24' 10,52" e distância de 0,95 m até o vértice V_040, definido pelas coordenadas E: 689.559,234 m e N: 7.801.258,685 m com azimute 175° 27' 08,85" e distância de 1,30 m até o vértice V_041, definido pelas coordenadas E: 689.559,337 m e N: 7.801.257,390 m com azimute 173° 52' 53,14" e distância de 27,84 m até o vértice V_042, definido pelas coordenadas E: 689.562,304 m e N: 7.801.229,712 m com azimute 173° 52' 42,85" e distância de 5,15 m até o vértice V_043, definido pelas coordenadas E: 689.562,853 m e N: 7.801.224,593 m com azimute 172° 30' 19,43" e distância de 45,26 m até o vértice V_044, definido pelas coordenadas E: 689.568,757 m e N: 7.801.179,715 m com azimute 171° 15' 24,54" e distância de 30,70 m até o vértice V_045, definido pelas coordenadas E: 689.573,424 m e N: 7.801.149,369 m com azimute 171° 01' 30,46" e distância de 22,55 m até o vértice V_046, definido pelas coordenadas E: 689.576,942 m e N: 7.801.127,094 m com azimute 170° 08' 12,90" e distância de 23,43 m até o vértice V_047, definido pelas coordenadas E: 689.580,956 m e N: 7.801.104,007 m com azimute 184° 05' 05,73" e distância de 23,57 m até o vértice V_048, definido pelas coordenadas E: 689.579,277 m e N: 7.801.080,497 m com azimute 202° 45' 04,09" e distância de 31,83 m até o vértice V_049, definido pelas coordenadas E: 689.566,968 m e N: 7.801.051,145 m com azimute 209° 55' 53,96" e distância de 42,08 m até o vértice V_050, definido pelas coordenadas E: 689.545,970 m e N: 7.801.014,675 m com azimute 208° 56' 26,12" e distância de 1,02 m até o vértice V_051, definido pelas coordenadas E: 689.545,474 m e N: 7.801.013,778 m com azimute 205° 38' 10,41" e distância de 2,59 m até o vértice V_052, definido pelas coordenadas E: 689.544,352 m e N: 7.801.011,440 m com azimute 202° 03' 21,93" e distância de 1,34 m até o vértice V_053, definido pelas coordenadas E: 689.543,850 m e N: 7.801.010,201 m com azimute 200° 46' 19,93" e distância de 35,58 m até o vértice V_054, definido pelas coordenadas E: 689.531,230 m e N: 7.800.976,930 m com azimute 201° 48' 05,07" e distância de 29,18 m até o vértice V_055, definido pelas coordenadas E: 689.520,394 m e N: 7.800.949,840 m com azimute 287° 16' 53,39" e distância de 0,94 m até o vértice V_056, definido pelas coordenadas E: 689.519,494 m e N: 7.800.950,120 m com azimute 285° 56' 41,92" e distância de 18,86 m até o vértice V_057, definido pelas coordenadas E: 689.501,360 m e N: 7.800.955,301 m com azimute 18° 58' 16,34" e distância de 19,12 m até o vértice V_058, definido pelas coordenadas E: 689.507,577 m e N: 7.800.973,386 m com azimute 20° 07' 54,63" e distância de 18,89 m até o vértice V_059, definido pelas coordenadas E: 689.514,079 m e N: 7.800.991,123 m com azimute 19° 11' 01,65" e distância de 14,76 m até o vértice V_060, definido pelas coordenadas E: 689.518,929 m e N: 7.801.005,063 m com azimute 18° 12' 25,14" e distância de 0,95 m até o vértice V_061, definido pelas coordenadas E: 689.519,227 m e N: 7.801.005,969 m com azimute 15° 38' 05,60" e distância de 1,80 m até o vértice V_062, definido pelas coordenadas E: 689.519,712 m e N: 7.801.007,702 m com azimute 13° 16' 26,40" e distância de 0,78 m até o vértice V_063, definido pelas coordenadas E: 689.519,892 m e N: 7.801.008,465 m com azimute 12° 31' 43,71" e distância de 10,93 m até o vértice V_064, definido pelas coordenadas E: 689.522,264 m e N: 7.801.019,139 m com azimute 10° 59' 37,58" e distância de 1,60 m até o vértice V_065, definido pelas coordenadas E: 689.522,569 m e N: 7.801.020,709 m com azimute 8° 29' 50,19" e distância de 1,02 m até o vértice V_066, definido pelas coordenadas E: 689.522,719 m e N: 7.801.021,713 m com azimute 5° 21' 25,88" e distância de 2,61 m até o vértice V_067, definido pelas coordenadas E: 689.522,963 m e N: 7.801.024,315 m com azimute 2° 51' 53,58" e distância de 11,54 m até o vértice V_068, definido pelas coordenadas E: 689.523,540 m e N: 7.801.035,845 m com azimute 4° 04' 55,05" e distância de 5,58 m até o vértice V_069, definido pelas coordenadas E: 689.523,937 m e N: 7.801.041,408 m com azimute 13° 00' 26,96" e distância de 3,34 m até o vértice V_070, definido pelas coordenadas E: 689.524,688 m e N: 7.801.044,659 m com azimute 57° 35' 45,03" e distância de 4,52 m até o vértice V_071, definido pelas coordenadas E: 689.528,507 m e N: 7.801.047,083 m com azimute 50° 24' 08,65" e distância de 6,28 m até o vértice V_072, definido pelas coordenadas E: 689.533,345 m e N: 7.801.051,085 m com azimute 43° 11' 59,33" e distância de 6,28 m até o vértice V_073, definido pelas coordenadas E: 689.537,644 m e N: 7.801.055,663 m com azimute 35° 59' 37,78" e distância de 6,28 m até o vértice V_074, definido pelas coordenadas E: 689.541,334 m e N: 7.801.060,743 m com azimute 28° 48' 07,19" e distância de 6,28 m até o vértice V_075, definido pelas coordenadas E: 689.544,359 m e N: 7.801.066,245 m com azimute 21° 36' 17,48" e distância de 6,28 m até o vértice V_076, definido pelas coordenadas E: 689.546,671 m e N: 7.801.072,083 m com azimute 14° 23' 41,16" e distância de 6,28 m até o vértice V_077, definido pelas coordenadas E: 689.548,232 m e N: 7.801.078,165 m com azimute 7° 12' 03,07" e distância de 6,28 m até o vértice V_078, definido pelas coordenadas E: 689.549,019 m e N: 7.801.084,394 m com azimute 0° e distância de 6,28 m até o vértice V_079, definido pelas coordenadas E: 689.549,019 m e N: 7.801.090,673 m com azimute 352° 48' 01,04" e distância de

6,28 m até o vértice **V_080**, definido pelas coordenadas **E: 689.548,232 m** e **N: 7.801.096,903 m** com azimute **345° 36' 18,84"** e distância de **6,28 m** até o vértice **V_081**, definido pelas coordenadas **E: 689.546,671 m** e **N: 7.801.102,985 m** com azimute **338° 23' 42,52"** e distância de **6,28 m** até o vértice **V_082**, definido pelas coordenadas **E: 689.544,359 m** e **N: 7.801.108,823 m** com azimute **331° 11' 52,81"** e distância de **6,28 m** até o vértice **V_083**, definido pelas coordenadas **E: 689.541,334 m** e **N: 7.801.114,325 m** com azimute **324° 00' 22,22"** e distância de **6,28 m** até o vértice **V_084**, definido pelas coordenadas **E: 689.537,644 m** e **N: 7.801.119,405 m** com azimute **316° 47' 38,19"** e distância de **6,28 m** até o vértice **V_085**, definido pelas coordenadas **E: 689.533,345 m** e **N: 7.801.123,982 m** com azimute **309° 36' 16,66"** e distância de **6,28 m** até o vértice **V_086**, definido pelas coordenadas **E: 689.528,507 m** e **N: 7.801.127,985 m** com azimute **302° 23' 56,76"** e distância de **6,28 m** até o vértice **V_087**, definido pelas coordenadas **E: 689.523,206 m** e **N: 7.801.131,349 m** com azimute **295° 12' 07,54"** e distância de **6,28 m** até o vértice **V_088**, definido pelas coordenadas **E: 689.517,524 m** e **N: 7.801.134,023 m** com azimute **287° 59' 46,87"** e distância de **6,28 m** até o vértice **V_089**, definido pelas coordenadas **E: 689.511,552 m** e **N: 7.801.135,963 m** com azimute **280° 48' 18,78"** e distância de **6,28 m** até o vértice **V_090**, definido pelas coordenadas **E: 689.505,385 m** e **N: 7.801.137,140 m** com azimute **273° 35' 50,62"** e distância de **6,28 m** até o vértice **V_091**, definido pelas coordenadas **E: 689.499,118 m** e **N: 7.801.137,534 m** com azimute **266° 24' 09,38"** e distância de **6,28 m** até o vértice **V_092**, definido pelas coordenadas **E: 689.492,851 m** e **N: 7.801.137,140 m** com azimute **259° 11' 47,38"** e distância de **6,28 m** até o vértice **V_093**, definido pelas coordenadas **E: 689.486,683 m** e **N: 7.801.135,963 m** com azimute **252° 00' 02,98"** e distância de **6,28 m** até o vértice **V_094**, definido pelas coordenadas **E: 689.480,712 m** e **N: 7.801.134,023 m** com azimute **244° 47' 52,46"** e distância de **6,28 m** até o vértice **V_095**, definido pelas coordenadas **E: 689.475,030 m** e **N: 7.801.131,349 m** com azimute **237° 36' 03,24"** e distância de **6,28 m** até o vértice **V_096**, definido pelas coordenadas **E: 689.469,729 m** e **N: 7.801.127,985 m** com azimute **230° 23' 43,34"** e distância de **6,28 m** até o vértice **V_097**, definido pelas coordenadas **E: 689.464,891 m** e **N: 7.801.123,982 m** com azimute **223° 12' 21,81"** e distância de **6,28 m** até o vértice **V_098**, definido pelas coordenadas **E: 689.460,592 m** e **N: 7.801.119,405 m** com azimute **215° 59' 37,78"** e distância de **6,28 m** até o vértice **V_099**, definido pelas coordenadas **E: 689.456,902 m** e **N: 7.801.114,325 m** com azimute **208° 48' 07,19"** e distância de **6,28 m** até o vértice **V_100**, definido pelas coordenadas **E: 689.453,877 m** e **N: 7.801.108,823 m** com azimute **201° 36' 17,48"** e distância de **6,28 m** até o vértice **V_101**, definido pelas coordenadas **E: 689.451,565 m** e **N: 7.801.102,985 m** com azimute **194° 23' 41,16"** e distância de **6,28 m** até o vértice **V_102**, definido pelas coordenadas **E: 689.450,004 m** e **N: 7.801.096,903 m** com azimute **187° 11' 58,96"** e distância de **6,28 m** até o vértice **V_103**, definido pelas coordenadas **E: 689.449,217 m** e **N: 7.801.090,673 m** com azimute **180°** e distância de **6,28 m** até o vértice **V_104**, definido pelas coordenadas **E: 689.449,217 m** e **N: 7.801.084,394 m** com azimute **172° 47' 56,93"** e distância de **6,28 m** até o vértice **V_105**, definido pelas coordenadas **E: 689.450,004 m** e **N: 7.801.078,165 m** com azimute **165° 36' 18,84"** e distância de **6,28 m** até o vértice **V_106**, definido pelas coordenadas **E: 689.451,565 m** e **N: 7.801.072,083 m** com azimute **158° 23' 42,52"** e distância de **6,28 m** até o vértice **V_107**, definido pelas coordenadas **E: 689.453,877 m** e **N: 7.801.066,245 m** com azimute **151° 11' 52,81"** e distância de **6,28 m** até o vértice **V_108**, definido pelas coordenadas **E: 689.456,902 m** e **N: 7.801.060,743 m** com azimute **144° 00' 22,22"** e distância de **6,28 m** até o vértice **V_109**, definido pelas coordenadas **E: 689.460,592 m** e **N: 7.801.055,663 m** com azimute **136° 47' 36,60"** e distância de **3,52 m** até o vértice **V_110**, definido pelas coordenadas **E: 689.463,005 m** e **N: 7.801.053,094 m** com azimute **193° 04' 44,85"** e distância de **0,10 m** até o vértice **V_111**, definido pelas coordenadas **E: 689.462,982 m** e **N: 7.801.052,995 m** com azimute **190° 55' 45,50"** e distância de **2,13 m** até o vértice **V_112**, definido pelas coordenadas **E: 689.462,579 m** e **N: 7.801.050,908 m** com azimute **186° 39' 18,47"** e distância de **2,69 m** até o vértice **V_113**, definido pelas coordenadas **E: 689.462,267 m** e **N: 7.801.048,234 m** com azimute **184° 03' 24,26"** e distância de **8,76 m** até o vértice **V_114**, definido pelas coordenadas **E: 689.461,647 m** e **N: 7.801.039,492 m** com azimute **182° 52' 25,97"** e distância de **9,47 m** até o vértice **V_115**, definido pelas coordenadas **E: 689.461,172 m** e **N: 7.801.030,030 m** com azimute **192° 31' 54,01"** e distância de **6,51 m** até o vértice **V_116**, definido pelas coordenadas **E: 689.459,759 m** e **N: 7.801.023,673 m** com azimute **199° 10' 42,38"** e distância de **12,38 m** até o vértice **V_117**, definido pelas coordenadas **E: 689.455,692 m** e **N: 7.801.011,980 m** com azimute **200° 07' 29,14"** e distância de **19,11 m** até o vértice **V_118**, definido pelas coordenadas **E: 689.449,117 m** e **N: 7.800.994,037 m** com azimute **199° 07' 20,27"** e distância de **4,77 m** até o vértice **V_119**, definido pelas coordenadas **E: 689.447,554 m** e **N: 7.800.989,529 m** com azimute **248° 12' 37,88"** e distância de **0,89 m** até o vértice **V_120**, definido pelas coordenadas **E: 689.446,726 m** e **N: 7.800.989,198 m** com azimute **317° 13' 49,02"** e distância de **1,18 m** até o vértice **V_121**, definido pelas coordenadas **E: 689.445,924 m** e **N: 7.800.990,065 m** com azimute **314° 07' 21,24"** e distância de **1,57 m** até o vértice **V_122**, definido pelas coordenadas **E: 689.444,797 m** e **N: 7.800.991,158 m** com azimute **310° 34' 11,23"** e distância de **2,17 m** até o vértice **V_123**, definido pelas coordenadas **E: 689.443,149 m** e **N: 7.800.992,569 m** com azimute **305° 56' 25,86"** e distância de **2,91 m** até o vértice **V_124**, definido pelas coordenadas **E: 689.440,793 m** e **N: 7.800.994,277 m** com azimute **302° 20' 57,80"** e distância de **0,83 m** até o vértice **V_125**, definido pelas coordenadas **E: 689.440,092 m** e **N: 7.800.994,721 m** com azimute **300° 00' 38,93"**

e distância de **1,90 m** até o vértice **V_126**, definido pelas coordenadas **E: 689.438,449 m** e **N: 7.800.995,670 m** com azimute **298° 10' 30,56"** e distância de **14,18 m** até o vértice **V_127**, definido pelas coordenadas **E: 689.425,948 m** e **N: 7.801.002,366 m** com azimute **298° 10' 16,94"** e distância de **1,50 m** até o vértice **V_128**, definido pelas coordenadas **E: 689.424,626 m** e **N: 7.801.003,074 m** com azimute **309° 48' 36,50"** e distância de **9,64 m** até o vértice **V_129**, definido pelas coordenadas **E: 689.417,222 m** e **N: 7.801.009,245 m** com azimute **313° 51' 59,25"** e distância de **7,76 m** até o vértice **V_130**, definido pelas coordenadas **E: 689.411,630 m** e **N: 7.801.014,620 m** com azimute **313° 14' 43,14"** e distância de **0,65 m** até o vértice **V_131**, definido pelas coordenadas **E: 689.411,159 m** e **N: 7.801.015,063 m** com azimute **311° 52' 33,75"** e distância de **0,80 m** até o vértice **V_132**, definido pelas coordenadas **E: 689.410,560 m** e **N: 7.801.015,600 m** com azimute **309° 05' 11,39"** e distância de **2,26 m** até o vértice **V_133**, definido pelas coordenadas **E: 689.408,802 m** e **N: 7.801.017,028 m** com azimute **306° 28' 29,69"** e distância de **25,04 m** até o vértice **V_134**, definido pelas coordenadas **E: 689.388,669 m** e **N: 7.801.031,912 m** com azimute **336° 30' 04,77"** e distância de **20,68 m** até o vértice **V_135**, definido pelas coordenadas **E: 689.380,422 m** e **N: 7.801.050,880 m** com azimute **335° 52' 21,02"** e distância de **0,60 m** até o vértice **V_136**, definido pelas coordenadas **E: 689.380,177 m** e **N: 7.801.051,427 m** com azimute **334° 04' 37,53"** e distância de **1,44 m** até o vértice **V_137**, definido pelas coordenadas **E: 689.379,549 m** e **N: 7.801.052,719 m** com azimute **332° 02' 31,25"** e distância de **0,74 m** até o vértice **V_138**, definido pelas coordenadas **E: 689.379,204 m** e **N: 7.801.053,369 m** com azimute **331° 11' 06,29"** e distância de **26,77 m** até o vértice **V_139**, definido pelas coordenadas **E: 689.366,301 m** e **N: 7.801.076,825 m** com azimute **329° 27' 39,12"** e distância de **1,34 m** até o vértice **V_140**, definido pelas coordenadas **E: 689.365,619 m** e **N: 7.801.077,981 m** com azimute **327° 43' 38,18"** e distância de **26,24 m** até o vértice **V_141**, definido pelas coordenadas **E: 689.351,609 m** e **N: 7.801.100,166 m** com azimute **326° 46' 58,98"** e distância de **1,01 m** até o vértice **V_142**, definido pelas coordenadas **E: 689.351,057 m** e **N: 7.801.101,009 m** com azimute **323° 54' 04,54"** e distância de **2,12 m** até o vértice **V_143**, definido pelas coordenadas **E: 689.349,805 m** e **N: 7.801.102,726 m** com azimute **320° 48' 28,17"** e distância de **1,24 m** até o vértice **V_144**, definido pelas coordenadas **E: 689.349,019 m** e **N: 7.801.103,690 m** com azimute **319° 38' 06,53"** e distância de **27,52 m** até o vértice **V_145**, definido pelas coordenadas **E: 689.331,196 m** e **N: 7.801.124,658 m** com azimute **330° 03' 56,32"** e distância de **4,76 m** até o vértice **V_146**, definido pelas coordenadas **E: 689.328,819 m** e **N: 7.801.128,786 m** com azimute **18° 22' 29,23"** e distância de **9,34 m** até o vértice **V_147**, definido pelas coordenadas **E: 689.331,762 m** e **N: 7.801.137,646 m** com azimute **17° 27' 14,56"** e distância de **0,68 m** até o vértice **V_148**, definido pelas coordenadas **E: 689.331,967 m** e **N: 7.801.138,298 m** com azimute **16° 41' 58,92"** e distância de **12,07 m** até o vértice **V_149**, definido pelas coordenadas **E: 689.335,436 m** e **N: 7.801.149,861 m** com azimute **15° 05' 20,24"** e distância de **1,66 m** até o vértice **V_150**, definido pelas coordenadas **E: 689.335,869 m** e **N: 7.801.151,467 m** com azimute **11° 36' 27,68"** e distância de **2,23 m** até o vértice **V_151**, definido pelas coordenadas **E: 689.336,317 m** e **N: 7.801.153,648 m** com azimute **8° 25' 02,73"** e distância de **1,10 m** até o vértice **V_152**, definido pelas coordenadas **E: 689.336,478 m** e **N: 7.801.154,736 m** com azimute **6° 00' 06,47"** e distância de **1,66 m** até o vértice **V_153**, definido pelas coordenadas **E: 689.336,652 m** e **N: 7.801.156,391 m** com azimute **4° 23' 52,19"** e distância de **15,08 m** até o vértice **V_154**, definido pelas coordenadas **E: 689.337,808 m** e **N: 7.801.171,422 m** com azimute **3° 16' 33,53"** e distância de **1,19 m** até o vértice **V_155**, definido pelas coordenadas **E: 689.337,876 m** e **N: 7.801.172,610 m** com azimute **1° 06' 26,13"** e distância de **1,19 m** até o vértice **V_156**, definido pelas coordenadas **E: 689.337,899 m** e **N: 7.801.173,800 m** com azimute **358° 40' 52,30"** e distância de **1,39 m** até o vértice **V_157**, definido pelas coordenadas **E: 689.337,867 m** e **N: 7.801.175,190 m** com azimute **354° 51' 54,85"** e distância de **2,78 m** até o vértice **V_158**, definido pelas coordenadas **E: 689.337,618 m** e **N: 7.801.177,961 m** com azimute **351° 25' 30,84"** e distância de **0,97 m** até o vértice **V_159**, definido pelas coordenadas **E: 689.337,474 m** e **N: 7.801.178,916 m** com azimute **348° 47' 42,79"** e distância de **1,82 m** até o vértice **V_160**, definido pelas coordenadas **E: 689.337,121 m** e **N: 7.801.180,698 m** com azimute **344° 17' 30,94"** e distância de **3,05 m** até o vértice **V_161**, definido pelas coordenadas **E: 689.336,295 m** e **N: 7.801.183,635 m** com azimute **339° 13' 10,75"** e distância de **2,51 m** até o vértice **V_162**, definido pelas coordenadas **E: 689.335,404 m** e **N: 7.801.185,983 m** com azimute **335° 17' 26,98"** e distância de **1,70 m** até o vértice **V_163**, definido pelas coordenadas **E: 689.334,694 m** e **N: 7.801.187,526 m** com azimute **333° 26' 14,61"** e distância de **10,49 m** até o vértice **V_164**, definido pelas coordenadas **E: 689.330,001 m** e **N: 7.801.196,913 m** com azimute **332° 23' 05,42"** e distância de **1,10 m** até o vértice **V_165**, definido pelas coordenadas **E: 689.329,492 m** e **N: 7.801.197,886 m** com azimute **329° 11' 15,10"** e distância de **2,40 m** até o vértice **V_166**, definido pelas coordenadas **E: 689.328,261 m** e **N: 7.801.199,950 m** com azimute **325° 55' 09,32"** e distância de **1,18 m** até o vértice **V_167**, definido pelas coordenadas **E: 689.327,600 m** e **N: 7.801.200,927 m** com azimute **324° 46' 54,20"** e distância de **16,08 m** até o vértice **V_168**, definido pelas coordenadas **E: 689.318,328 m** e **N: 7.801.214,062 m** com azimute **353° 39' 46,60"** e distância de **12,10 m** até o vértice **V_169**, definido pelas coordenadas **E: 689.316,992 m** e **N: 7.801.226,092 m** com azimute **356° 49' 02,44"** e distância de **19,13 m** até o vértice **V_170**, definido pelas coordenadas **E: 689.315,930 m** e **N: 7.801.245,191 m** com azimute **0°** e distância de **12,24 m** até o vértice **V_171**, definido pelas coordenadas **E: 689.315,930 m** e **N: 7.801.257,432 m** com azimute **7° 07' 01,43"** e distância de **16,98 m** até o vértice **V_172**,

definido pelas coordenadas **E: 689.318,034 m** e **N: 7.801.274,283 m** com azimute **4° 37' 29,70"** e distância de **2,20 m** até o vértice **V_173**, definido pelas coordenadas **E: 689.318,211 m** e **N: 7.801.276,471 m** com azimute **1° 19' 04,29"** e distância de **1,39 m** até o vértice **V_174**, definido pelas coordenadas **E: 689.318,243 m** e **N: 7.801.277,862 m** com azimute **358° 40' 52,30"** e distância de **1,39 m** até o vértice **V_175**, definido pelas coordenadas **E: 689.318,211 m** e **N: 7.801.279,252 m** com azimute **354° 50' 41,01"** e distância de **2,78 m** até o vértice **V_176**, definido pelas coordenadas **E: 689.317,961 m** e **N: 7.801.282,023 m** com azimute **351° 29' 02,05"** e distância de **0,97 m** até o vértice **V_177**, definido pelas coordenadas **E: 689.317,818 m** e **N: 7.801.282,978 m** com azimute **348° 55' 26,33"** e distância de **1,68 m** até o vértice **V_178**, definido pelas coordenadas **E: 689.317,495 m** e **N: 7.801.284,628 m** com azimute **346° 14' 24,43"** e distância de **1,26 m** até o vértice **V_179**, definido pelas coordenadas **E: 689.317,196 m** e **N: 7.801.285,849 m** com azimute **345° 04' 07,64"** e distância de **17,95 m** até o vértice **V_180**, definido pelas coordenadas **E: 689.312,571 m** e **N: 7.801.303,193 m** com azimute **342° 59' 15,50"** e distância de **2,19 m** até o vértice **V_181**, definido pelas coordenadas **E: 689.311,930 m** e **N: 7.801.305,288 m** com azimute **338° 58' 56,38"** e distância de **2,28 m** até o vértice **V_182**, definido pelas coordenadas **E: 689.311,112 m** e **N: 7.801.307,417 m** com azimute **336° 47' 57,38"** e distância de **17,61 m** até o vértice **V_183**, definido pelas coordenadas **E: 689.304,174 m** e **N: 7.801.323,604 m** com azimute **334° 20' 03,45"** e distância de **2,59 m** até o vértice **V_184**, definido pelas coordenadas **E: 689.303,051 m** e **N: 7.801.325,941 m** com azimute **328° 01' 06,74"** e distância de **4,32 m** até o vértice **V_185**, definido pelas coordenadas **E: 689.300,765 m** e **N: 7.801.329,602 m** com azimute **323° 08' 26,62"** e distância de **1,08 m** até o vértice **V_186**, definido pelas coordenadas **E: 689.300,118 m** e **N: 7.801.330,465 m** com azimute **320° 57' 38,02"** e distância de **1,23 m** até o vértice **V_187**, definido pelas coordenadas **E: 689.299,346 m** e **N: 7.801.331,417 m** com azimute **319° 32' 15,98"** e distância de **0,09 m** até o vértice **V_188**, definido pelas coordenadas **E: 689.299,288 m** e **N: 7.801.331,485 m** com azimute **49° 45' 55,18"** e distância de **7,98 m** até o vértice **V_189**, definido pelas coordenadas **E: 689.305,383 m** e **N: 7.801.336,642 m** com azimute **107° 59' 57,02"** e distância de **6,28 m** até o vértice **V_190**, definido pelas coordenadas **E: 689.311,354 m** e **N: 7.801.334,702 m** com azimute **100° 48' 12,62"** e distância de **6,28 m** até o vértice **V_191**, definido pelas coordenadas **E: 689.317,522 m** e **N: 7.801.333,525 m** com azimute **93° 35' 50,62"** e distância de **6,28 m** até o vértice **V_192**, definido pelas coordenadas **E: 689.323,789 m** e **N: 7.801.333,131 m** com azimute **86° 24' 09,38"** e distância de **6,28 m** até o vértice **V_193**, definido pelas coordenadas **E: 689.330,056 m** e **N: 7.801.333,525 m** com azimute **79° 11' 41,22"** e distância de **6,28 m** até o vértice **V_194**, definido pelas coordenadas **E: 689.336,223 m** e **N: 7.801.334,702 m** com azimute **72° 00' 13,13"** e distância de **6,28 m** até o vértice **V_195**, definido pelas coordenadas **E: 689.342,195 m** e **N: 7.801.336,642 m** com azimute **64° 48' 22,18"** e distância de **6,28 m** até o vértice **V_196**, definido pelas coordenadas **E: 689.347,877 m** e **N: 7.801.339,315 m** com azimute **57° 35' 10,53"** e distância de **2,68 m** até o vértice **V_197**, definido pelas coordenadas **E: 689.350,137 m** e **N: 7.801.340,750 m** com azimute **126° 23' 06,25"** e distância de **16,90 m** até o vértice **V_001**, encerrando este perímetro.

Todas as coordenadas aqui descritas estão georreferenciadas ao Sistema Geodésico Brasileiro e encontram-se representadas no Sistema UTM, referenciadas ao Meridiano Central 45 WGr, fuso 23S, tendo como datum o SIRGAS-2000. Todos os azimutes e distâncias, área e perímetro foram calculados no plano de projeção UTM.

Memorial da reserva legal no próprio imóvel – Fragmento 06

Área: 8,06 ha
Perímetro: 1.234,81 m

Inicia-se a descrição deste perímetro no vértice **V_001**, definido pelas coordenadas **E: 689.720,719 m** e **N: 7.801.896,652 m** com azimute **187° 13' 05,92"** e distância de **0,53 m** até o vértice **V_002**, definido pelas coordenadas **E: 689.720,652 m** e **N: 7.801.896,123 m** com azimute **180°** e distância de **6,28 m** até o vértice **V_003**, definido pelas coordenadas **E: 689.720,652 m** e **N: 7.801.889,844 m** com azimute **172° 48' 01,04"** e distância de **6,28 m** até o vértice **V_004**, definido pelas coordenadas **E: 689.721,439 m** e **N: 7.801.883,614 m** com azimute **165° 36' 18,84"** e distância de **6,28 m** até o vértice **V_005**, definido pelas coordenadas **E: 689.723,000 m** e **N: 7.801.877,532 m** com azimute **158° 23' 42,52"** e distância de **6,28 m** até o vértice **V_006**, definido pelas coordenadas **E: 689.725,312 m** e **N: 7.801.871,694 m** com azimute **151° 11' 52,81"** e distância de **6,28 m** até o vértice **V_007**, definido pelas coordenadas **E: 689.728,337 m** e **N: 7.801.866,192 m** com azimute **144° 00' 22,22"** e distância de **6,28 m** até o vértice **V_008**, definido pelas coordenadas **E: 689.732,027 m** e **N: 7.801.861,112 m** com azimute **136° 47' 21,87"** e distância de **2,51 m** até o vértice **V_009**, definido pelas coordenadas **E: 689.733,748 m** e **N: 7.801.859,280 m** com azimute **189° 07' 07,07"** e distância de **54,51 m** até o vértice **V_010**, definido pelas coordenadas **E: 689.725,109 m** e **N: 7.801.805,457 m** com azimute **193° 40' 19,69"** e distância de **41,75 m** até o vértice **V_011**, definido pelas coordenadas **E: 689.715,240 m** e **N: 7.801.764,887 m** com azimute **197° 31' 03,24"** e distância de **22,28 m** até o vértice **V_012**, definido pelas coordenadas **E:**

689.708,534 m e N: 7.801.743,641 m com azimute **195° 41' 39,45"** e distância de **1,44 m** até o vértice **V_013**, definido pelas coordenadas **E: 689.708,144 m e N: 7.801.742,253 m** com azimute **193° 52' 19,22"** e distância de **0,59 m** até o vértice **V_014**, definido pelas coordenadas **E: 689.708,002 m e N: 7.801.741,678 m** com azimute **193° 14' 12,02"** e distância de **20,46 m** até o vértice **V_015**, definido pelas coordenadas **E: 689.703,318 m e N: 7.801.721,765 m** com azimute **192° 16' 03,65"** e distância de **25,13 m** até o vértice **V_016**, definido pelas coordenadas **E: 689.697,978 m e N: 7.801.697,207 m** com azimute **200° 55' 28,49"** e distância de **39,74 m** até o vértice **V_017**, definido pelas coordenadas **E: 689.683,785 m e N: 7.801.660,087 m** com azimute **199° 56' 25,95"** e distância de **1,04 m** até o vértice **V_018**, definido pelas coordenadas **E: 689.683,432 m e N: 7.801.659,114 m** com azimute **198° 20' 36,49"** e distância de **0,59 m** até o vértice **V_019**, definido pelas coordenadas **E: 689.683,245 m e N: 7.801.658,550 m** com azimute **194° 54' 39,66"** e distância de **3,26 m** até o vértice **V_020**, definido pelas coordenadas **E: 689.682,407 m e N: 7.801.655,403 m** com azimute **190° 33' 44,31"** e distância de **1,47 m** até o vértice **V_021**, definido pelas coordenadas **E: 689.682,137 m e N: 7.801.653,955 m** com azimute **188° 52' 51,65"** e distância de **34,92 m** até o vértice **V_022**, definido pelas coordenadas **E: 689.676,746 m e N: 7.801.619,454 m** com azimute **198° 46' 43,80"** e distância de **58,38 m** até o vértice **V_023**, definido pelas coordenadas **E: 689.657,953 m e N: 7.801.564,183 m** com azimute **197° 52' 29,32"** e distância de **0,91 m** até o vértice **V_024**, definido pelas coordenadas **E: 689.657,675 m e N: 7.801.563,321 m** com azimute **195° 34' 51,33"** e distância de **1,62 m** até o vértice **V_025**, definido pelas coordenadas **E: 689.657,240 m e N: 7.801.561,761 m** com azimute **193° 40' 29,19"** e distância de **43,40 m** até o vértice **V_026**, definido pelas coordenadas **E: 689.646,979 m e N: 7.801.519,588 m** com azimute **196° 51' 28,06"** e distância de **38,42 m** até o vértice **V_027**, definido pelas coordenadas **E: 689.635,837 m e N: 7.801.482,818 m** com azimute **199° 01' 31,65"** e distância de **12,58 m** até o vértice **V_028**, definido pelas coordenadas **E: 689.631,736 m e N: 7.801.470,925 m** com azimute **315° 00' 00,00"** e distância de **19,13 m** até o vértice **V_029**, definido pelas coordenadas **E: 689.618,212 m e N: 7.801.484,449 m** com azimute **316° 44' 07,87"** e distância de **26,52 m** até o vértice **V_030**, definido pelas coordenadas **E: 689.600,034 m e N: 7.801.503,763 m** com azimute **315° 56' 54,67"** e distância de **0,85 m** até o vértice **V_031**, definido pelas coordenadas **E: 689.599,440 m e N: 7.801.504,377 m** com azimute **314° 20' 21,96"** e distância de **0,92 m** até o vértice **V_032**, definido pelas coordenadas **E: 689.598,782 m e N: 7.801.505,020 m** com azimute **313° 27' 04,95"** e distância de **28,13 m** até o vértice **V_033**, definido pelas coordenadas **E: 689.578,363 m e N: 7.801.524,364 m** com azimute **321° 20' 24,69"** e distância de **23,01 m** até o vértice **V_034**, definido pelas coordenadas **E: 689.563,991 m e N: 7.801.542,329 m** com azimute **337° 45' 00,40"** e distância de **22,25 m** até o vértice **V_035**, definido pelas coordenadas **E: 689.555,565 m e N: 7.801.562,925 m** com azimute **340° 33' 44,93"** e distância de **17,69 m** até o vértice **V_036**, definido pelas coordenadas **E: 689.549,677 m e N: 7.801.579,610 m** com azimute **349° 22' 38,45"** e distância de **16,43 m** até o vértice **V_037**, definido pelas coordenadas **E: 689.546,648 m e N: 7.801.595,760 m** com azimute **347° 40' 52,56"** e distância de **1,80 m** até o vértice **V_038**, definido pelas coordenadas **E: 689.546,263 m e N: 7.801.597,523 m** com azimute **343° 36' 24,58"** e distância de **2,67 m** até o vértice **V_039**, definido pelas coordenadas **E: 689.545,509 m e N: 7.801.600,086 m** com azimute **340° 09' 10,00"** e distância de **0,94 m** até o vértice **V_040**, definido pelas coordenadas **E: 689.545,191 m e N: 7.801.600,967 m** com azimute **337° 44' 20,26"** e distância de **1,81 m** até o vértice **V_041**, definido pelas coordenadas **E: 689.544,507 m e N: 7.801.602,638 m** com azimute **336° 02' 05,03"** e distância de **23,01 m** até o vértice **V_042**, definido pelas coordenadas **E: 689.535,160 m e N: 7.801.623,666 m** com azimute **333° 36' 52,41"** e distância de **2,14 m** até o vértice **V_043**, definido pelas coordenadas **E: 689.534,209 m e N: 7.801.625,583 m** com azimute **329° 05' 49,67"** e distância de **2,74 m** até o vértice **V_044**, definido pelas coordenadas **E: 689.532,800 m e N: 7.801.627,937 m** com azimute **324° 07' 31,16"** e distância de **2,65 m** até o vértice **V_045**, definido pelas coordenadas **E: 689.531,248 m e N: 7.801.630,083 m** com azimute **318° 58' 43,17"** e distância de **2,91 m** até o vértice **V_046**, definido pelas coordenadas **E: 689.529,335 m e N: 7.801.632,282 m** com azimute **314° 30' 11,62"** e distância de **1,96 m** até o vértice **V_047**, definido pelas coordenadas **E: 689.527,939 m e N: 7.801.633,654 m** com azimute **311° 51' 10,39"** e distância de **0,82 m** até o vértice **V_048**, definido pelas coordenadas **E: 689.527,325 m e N: 7.801.634,204 m** com azimute **308° 53' 40,27"** e distância de **2,44 m** até o vértice **V_049**, definido pelas coordenadas **E: 689.525,426 m e N: 7.801.635,736 m** com azimute **305° 43' 19,02"** e distância de **1,05 m** até o vértice **V_050**, definido pelas coordenadas **E: 689.524,575 m e N: 7.801.636,348 m** com azimute **304° 41' 24,93"** e distância de **18,51 m** até o vértice **V_051**, definido pelas coordenadas **E: 689.509,355 m e N: 7.801.646,883 m** com azimute **303° 44' 35,67"** e distância de **0,60 m** até o vértice **V_052**, definido pelas coordenadas **E: 689.508,858 m e N: 7.801.647,215 m** com azimute **301° 59' 09,40"** e distância de **1,25 m** até o vértice **V_053**, definido pelas coordenadas **E: 689.507,798 m e N: 7.801.647,877 m** com azimute **298° 16' 42,38"** e distância de **2,78 m** até o vértice **V_054**, definido pelas coordenadas **E: 689.505,348 m e N: 7.801.649,195 m** com azimute **294° 45' 38,49"** e distância de **1,11 m** até o vértice **V_055**, definido pelas coordenadas **E: 689.504,342 m e N: 7.801.649,659 m** com azimute **292° 04' 29,13"** e distância de **1,67 m** até o vértice **V_056**, definido pelas coordenadas **E: 689.502,791 m e N: 7.801.650,288 m** com azimute **288° 30' 00,34"** e distância de **2,22 m** até o vértice **V_057**, definido pelas coordenadas **E: 689.500,681 m e N: 7.801.650,994 m** com azimute **285° 57' 06,21"** e distância de **28,60 m** até o vértice **V_058**, definido pelas

coordenadas **E: 689.473,186 m** e **N: 7.801.658,853 m** com azimute **305° 32' 16,65"** e distância de **23,81 m** até o vértice **V_059**, definido pelas coordenadas **E: 689.453,813 m** e **N: 7.801.672,691 m** com azimute **308° 02' 50,69"** e distância de **31,71 m** até o vértice **V_060**, definido pelas coordenadas **E: 689.428,843 m** e **N: 7.801.692,233 m** com azimute **313° 09' 03,65"** e distância de **20,91 m** até o vértice **V_061**, definido pelas coordenadas **E: 689.413,590 m** e **N: 7.801.706,532 m** com azimute **324° 27' 46,44"** e distância de **23,04 m** até o vértice **V_062**, definido pelas coordenadas **E: 689.400,201 m** e **N: 7.801.725,277 m** com azimute **338° 11' 56,73"** e distância de **21,17 m** até o vértice **V_063**, definido pelas coordenadas **E: 689.392,338 m** e **N: 7.801.744,935 m** com azimute **337° 25' 55,53"** e distância de **0,76 m** até o vértice **V_064**, definido pelas coordenadas **E: 689.392,045 m** e **N: 7.801.745,640 m** com azimute **336° 07' 16,84"** e distância de **0,76 m** até o vértice **V_065**, definido pelas coordenadas **E: 689.391,736 m** e **N: 7.801.746,338 m** com azimute **335° 22' 30,47"** e distância de **16,62 m** até o vértice **V_066**, definido pelas coordenadas **E: 689.384,812 m** e **N: 7.801.761,444 m** com azimute **28° 49' 14,32"** e distância de **1,78 m** até o vértice **V_067**, definido pelas coordenadas **E: 689.385,672 m** e **N: 7.801.763,007 m** com azimute **21° 35' 46,94"** e distância de **6,28 m** até o vértice **V_068**, definido pelas coordenadas **E: 689.387,983 m** e **N: 7.801.768,845 m** com azimute **14° 24' 12,98"** e distância de **6,28 m** até o vértice **V_069**, definido pelas coordenadas **E: 689.389,545 m** e **N: 7.801.774,927 m** com azimute **7° 11' 58,96"** e distância de **6,28 m** até o vértice **V_070**, definido pelas coordenadas **E: 689.390,332 m** e **N: 7.801.781,157 m** com azimute **0°** e distância de **6,28 m** até o vértice **V_071**, definido pelas coordenadas **E: 689.390,332 m** e **N: 7.801.787,436 m** com azimute **352° 47' 56,93"** e distância de **6,28 m** até o vértice **V_072**, definido pelas coordenadas **E: 689.389,545 m** e **N: 7.801.793,665 m** com azimute **345° 35' 47,02"** e distância de **6,28 m** até o vértice **V_073**, definido pelas coordenadas **E: 689.387,983 m** e **N: 7.801.799,747 m** com azimute **338° 24' 12,90"** e distância de **6,02 m** até o vértice **V_074**, definido pelas coordenadas **E: 689.385,767 m** e **N: 7.801.805,345 m** com azimute **68° 54' 08,75"** e distância de **75,21 m** até o vértice **V_075**, definido pelas coordenadas **E: 689.455,932 m** e **N: 7.801.832,416 m** com azimute **68° 54' 10,90"** e distância de **72,85 m** até o vértice **V_076**, definido pelas coordenadas **E: 689.523,896 m** e **N: 7.801.858,637 m** com azimute **68° 54' 11,55"** e distância de **12,35 m** até o vértice **V_077**, definido pelas coordenadas **E: 689.535,420 m** e **N: 7.801.863,083 m** com azimute **79° 43' 53,73"** e distância de **188,32 m** até o vértice **V_001**, encerrando este perímetro.

Todas as coordenadas aqui descritas estão georreferenciadas ao Sistema Geodésico Brasileiro e encontram-se representadas no Sistema UTM, referenciadas ao Meridiano Central 45 WGr, fuso 23S, tendo como datum o SIRGAS-2000. Todos os azimutes e distâncias, área e perímetro foram calculados no plano de projeção UTM.

Memorial da reserva legal no próprio imóvel – Fragmento 07

Área: 71,53 ha

Perímetro: 8.499,37 m

Inicia-se a descrição deste perímetro no vértice **V_001**, definido pelas coordenadas **E: 689.815,600 m** e **N: 7.801.841,143 m** com azimute **145° 59' 00,74"** e distância de **37,00 m** até o vértice **V_002**, definido pelas coordenadas **E: 689.836,300 m** e **N: 7.801.810,473 m** com azimute **136° 46' 30,65"** e distância de **47,25 m** até o vértice **V_003**, definido pelas coordenadas **E: 689.868,660 m** e **N: 7.801.776,043 m** com azimute **125° 24' 58,70"** e distância de **26,29 m** até o vértice **V_004**, definido pelas coordenadas **E: 689.890,082 m** e **N: 7.801.760,810 m** com azimute **110° 05' 04,55"** e distância de **36,90 m** até o vértice **V_005**, definido pelas coordenadas **E: 689.924,736 m** e **N: 7.801.748,139 m** com azimute **68° 28' 38,35"** e distância de **103,71 m** até o vértice **V_006**, definido pelas coordenadas **E: 690.021,217 m** e **N: 7.801.786,188 m** com azimute **60° 58' 01,72"** e distância de **37,36 m** até o vértice **V_007**, definido pelas coordenadas **E: 690.053,882 m** e **N: 7.801.804,319 m** com azimute **65° 58' 31,15"** e distância de **17,96 m** até o vértice **V_008**, definido pelas coordenadas **E: 690.070,286 m** e **N: 7.801.811,631 m** com azimute **65° 59' 12,29"** e distância de **2,52 m** até o vértice **V_009**, definido pelas coordenadas **E: 690.072,589 m** e **N: 7.801.812,657 m** com azimute **65° 58' 28,61"** e distância de **29,23 m** até o vértice **V_010**, definido pelas coordenadas **E: 690.099,285 m** e **N: 7.801.824,557 m** com azimute **75° 35' 16,54"** e distância de **37,71 m** até o vértice **V_011**, definido pelas coordenadas **E: 690.135,813 m** e **N: 7.801.833,944 m** com azimute **57° 19' 47,63"** e distância de **36,47 m** até o vértice **V_012**, definido pelas coordenadas **E: 690.166,517 m** e **N: 7.801.853,633 m** com azimute **76° 52' 04,56"** e distância de **48,52 m** até o vértice **V_013**, definido pelas coordenadas **E: 690.213,770 m** e **N: 7.801.864,657 m** com azimute **93° 42' 05,58"** e distância de **2,54 m** até o vértice **V_014**, definido pelas coordenadas **E: 690.216,305 m** e **N: 7.801.864,493 m** com azimute **93° 40' 49,34"** e distância de **18,76 m** até o vértice **V_015**, definido pelas coordenadas **E: 690.235,023 m** e **N: 7.801.863,289 m** com azimute **110° 37' 28,09"** e distância de **64,00 m** até o vértice **V_016**, definido pelas coordenadas **E: 690.294,920 m** e **N: 7.801.840,746 m** com azimute **101° 54' 11,98"** e distância de **25,55 m** até o vértice **V_017**, definido pelas coordenadas **E: 690.319,916 m** e **N: 7.801.835,477 m** com azimute **244° 48' 08,73"** e distância de **6,02 m** até o vértice **V_018**, definido pelas coordenadas **E: 690.314,473 m** e **N: 7.801.832,916 m** com azimute **237° 36' 03,24"** e distância de **6,28 m** até o vértice **V_019**, definido pelas coordenadas **E:**

690.309,172 m e N: 7.801.829,552 m com azimute 230° 23' 43,34" e distância de 6,28 m até o vértice V_020, definido pelas coordenadas E: 690.304,334 m e N: 7.801.825,549 m com azimute 223° 12' 21,81" e distância de 6,28 m até o vértice V_021, definido pelas coordenadas E: 690.300,035 m e N: 7.801.820,972 m com azimute 215° 59' 37,78" e distância de 6,28 m até o vértice V_022, definido pelas coordenadas E: 690.296,345 m e N: 7.801.815,892 m com azimute 208° 48' 07,19" e distância de 6,28 m até o vértice V_023, definido pelas coordenadas E: 690.293,320 m e N: 7.801.810,390 m com azimute 201° 36' 17,48" e distância de 6,28 m até o vértice V_024, definido pelas coordenadas E: 690.291,008 m e N: 7.801.804,552 m com azimute 194° 23' 41,16" e distância de 6,28 m até o vértice V_025, definido pelas coordenadas E: 690.289,447 m e N: 7.801.798,470 m com azimute 187° 11' 58,96" e distância de 6,28 m até o vértice V_026, definido pelas coordenadas E: 690.288,660 m e N: 7.801.792,240 m com azimute 180° e distância de 6,28 m até o vértice V_027, definido pelas coordenadas E: 690.288,660 m e N: 7.801.785,961 m com azimute 172° 47' 56,93" e distância de 6,28 m até o vértice V_028, definido pelas coordenadas E: 690.289,447 m e N: 7.801.779,732 m com azimute 165° 36' 18,84" e distância de 6,28 m até o vértice V_029, definido pelas coordenadas E: 690.291,008 m e N: 7.801.773,650 m com azimute 158° 23' 42,52" e distância de 6,28 m até o vértice V_030, definido pelas coordenadas E: 690.293,320 m e N: 7.801.767,812 m com azimute 151° 12' 08,63" e distância de 6,28 m até o vértice V_031, definido pelas coordenadas E: 690.296,345 m e N: 7.801.762,309 m com azimute 144° 00' 02,91" e distância de 6,28 m até o vértice V_032, definido pelas coordenadas E: 690.300,035 m e N: 7.801.757,230 m com azimute 136° 48' 00,67" e distância de 6,28 m até o vértice V_033, definido pelas coordenadas E: 690.304,334 m e N: 7.801.752,652 m com azimute 129° 35' 53,60" e distância de 6,23 m até o vértice V_034, definido pelas coordenadas E: 690.309,132 m e N: 7.801.748,683 m com azimute 177° 44' 16,45" e distância de 18,87 m até o vértice V_035, definido pelas coordenadas E: 690.309,877 m e N: 7.801.729,823 m com azimute 182° 38' 33,36" e distância de 47,69 m até o vértice V_036, definido pelas coordenadas E: 690.307,678 m e N: 7.801.682,179 m com azimute 189° 21' 21,21" e distância de 90,63 m até o vértice V_037, definido pelas coordenadas E: 690.292,945 m e N: 7.801.592,757 m com azimute 192° 44' 41,59" e distância de 37,85 m até o vértice V_038, definido pelas coordenadas E: 690.284,595 m e N: 7.801.555,840 m com azimute 251° 12' 44,54" e distância de 17,42 m até o vértice V_039, definido pelas coordenadas E: 690.268,107 m e N: 7.801.550,231 m com azimute 316° 48' 02,13" e distância de 6,28 m até o vértice V_040, definido pelas coordenadas E: 690.263,809 m e N: 7.801.554,808 m com azimute 309° 36' 16,66" e distância de 6,28 m até o vértice V_041, definido pelas coordenadas E: 690.258,971 m e N: 7.801.558,811 m com azimute 302° 23' 39,16" e distância de 6,28 m até o vértice V_042, definido pelas coordenadas E: 690.253,669 m e N: 7.801.562,175 m com azimute 295° 12' 21,53" e distância de 6,28 m até o vértice V_043, definido pelas coordenadas E: 690.247,988 m e N: 7.801.564,849 m com azimute 287° 59' 46,87" e distância de 6,28 m até o vértice V_044, definido pelas coordenadas E: 690.242,016 m e N: 7.801.566,789 m com azimute 280° 48' 12,62" e distância de 6,28 m até o vértice V_045, definido pelas coordenadas E: 690.235,848 m e N: 7.801.567,966 m com azimute 273° 35' 52,68" e distância de 6,28 m até o vértice V_046, definido pelas coordenadas E: 690.229,582 m e N: 7.801.568,360 m com azimute 266° 24' 09,38" e distância de 6,28 m até o vértice V_047, definido pelas coordenadas E: 690.223,315 m e N: 7.801.567,966 m com azimute 259° 11' 47,38" e distância de 6,28 m até o vértice V_048, definido pelas coordenadas E: 690.217,147 m e N: 7.801.566,789 m com azimute 252° 00' 13,13" e distância de 6,28 m até o vértice V_049, definido pelas coordenadas E: 690.211,175 m e N: 7.801.564,849 m com azimute 244° 47' 38,47" e distância de 6,28 m até o vértice V_050, definido pelas coordenadas E: 690.205,494 m e N: 7.801.562,175 m com azimute 237° 36' 59,69" e distância de 2,15 m até o vértice V_051, definido pelas coordenadas E: 690.203,676 m e N: 7.801.561,022 m com azimute 344° 18' 45,17" e distância de 0,73 m até o vértice V_052, definido pelas coordenadas E: 690.203,478 m e N: 7.801.561,727 m com azimute 339° 19' 04,71" e distância de 2,40 m até o vértice V_053, definido pelas coordenadas E: 690.202,632 m e N: 7.801.563,968 m com azimute 335° 54' 19,13" e distância de 1,28 m até o vértice V_054, definido pelas coordenadas E: 690.202,111 m e N: 7.801.565,133 m com azimute 334° 42' 44,10" e distância de 35,45 m até o vértice V_055, definido pelas coordenadas E: 690.186,968 m e N: 7.801.597,186 m com azimute 355° 29' 01,78" e distância de 20,65 m até o vértice V_056, definido pelas coordenadas E: 690.185,342 m e N: 7.801.617,772 m com azimute 356° 03' 16,27" e distância de 26,89 m até o vértice V_057, definido pelas coordenadas E: 690.183,492 m e N: 7.801.644,595 m com azimute 19° 58' 55,08" e distância de 17,16 m até o vértice V_058, definido pelas coordenadas E: 690.189,356 m e N: 7.801.660,722 m com azimute 32° 16' 22,70" e distância de 22,90 m até o vértice V_059, definido pelas coordenadas E: 690.201,584 m e N: 7.801.680,085 m com azimute 30° 04' 22,02" e distância de 1,86 m até o vértice V_060, definido pelas coordenadas E: 690.202,518 m e N: 7.801.681,698 m com azimute 25° 44' 50,08" e distância de 2,82 m até o vértice V_061, definido pelas coordenadas E: 690.203,743 m e N: 7.801.684,238 m com azimute 20° 48' 06,02" e distância de 2,51 m até o vértice V_062, definido pelas coordenadas E: 690.204,635 m e N: 7.801.686,586 m com azimute 16° 16' 13,86" e distância de 2,44 m até o vértice V_063, definido pelas coordenadas E: 690.205,320 m e N: 7.801.688,933 m com azimute 13° 15' 26,06" e distância de 0,78 m até o vértice V_064, definido pelas coordenadas E: 690.205,500 m e N: 7.801.689,697 m com azimute 12° 31' 48,07" e distância de 20,53 m até o vértice V_065, definido pelas coordenadas E:

690.209,954 m e N: 7.801.709,738 m com azimute 50° 24' 12,55" e distância de 5,37 m até o vértice V_066, definido pelas coordenadas E: 690.214,091 m e N: 7.801.713,160 m com azimute 43° 11' 35,38" e distância de 6,28 m até o vértice V_067, definido pelas coordenadas E: 690.218,389 m e N: 7.801.717,738 m com azimute 36° 00' 23,67" e distância de 6,28 m até o vértice V_068, definido pelas coordenadas E: 690.222,080 m e N: 7.801.722,817 m com azimute 28° 47' 51,37" e distância de 6,28 m até o vértice V_069, definido pelas coordenadas E: 690.225,105 m e N: 7.801.728,320 m com azimute 21° 35' 46,94" e distância de 6,28 m até o vértice V_070, definido pelas coordenadas E: 690.227,416 m e N: 7.801.734,158 m com azimute 14° 24' 12,98" e distância de 6,28 m até o vértice V_071, definido pelas coordenadas E: 690.228,978 m e N: 7.801.740,240 m com azimute 7° 12' 03,07" e distância de 6,28 m até o vértice V_072, definido pelas coordenadas E: 690.229,765 m e N: 7.801.746,469 m com azimute 0° e distância de 6,28 m até o vértice V_073, definido pelas coordenadas E: 690.229,765 m e N: 7.801.752,748 m com azimute 352° 48' 01,04" e distância de 6,28 m até o vértice V_074, definido pelas coordenadas E: 690.228,978 m e N: 7.801.758,978 m com azimute 345° 35' 47,02" e distância de 6,28 m até o vértice V_075, definido pelas coordenadas E: 690.227,416 m e N: 7.801.765,060 m com azimute 338° 24' 13,06" e distância de 6,28 m até o vértice V_076, definido pelas coordenadas E: 690.225,105 m e N: 7.801.770,898 m com azimute 331° 11' 52,81" e distância de 6,28 m até o vértice V_077, definido pelas coordenadas E: 690.222,080 m e N: 7.801.776,400 m com azimute 323° 59' 55,64" e distância de 6,28 m até o vértice V_078, definido pelas coordenadas E: 690.218,389 m e N: 7.801.781,480 m com azimute 316° 48' 02,13" e distância de 6,28 m até o vértice V_079, definido pelas coordenadas E: 690.214,091 m e N: 7.801.786,057 m com azimute 309° 36' 16,66" e distância de 6,28 m até o vértice V_080, definido pelas coordenadas E: 690.209,253 m e N: 7.801.790,060 m com azimute 302° 23' 39,16" e distância de 6,28 m até o vértice V_081, definido pelas coordenadas E: 690.203,951 m e N: 7.801.793,424 m com azimute 295° 12' 21,53" e distância de 6,28 m até o vértice V_082, definido pelas coordenadas E: 690.198,270 m e N: 7.801.796,098 m com azimute 287° 59' 40,60" e distância de 2,14 m até o vértice V_083, definido pelas coordenadas E: 690.196,235 m e N: 7.801.796,759 m com azimute 287° 59' 50,10" e distância de 4,14 m até o vértice V_084, definido pelas coordenadas E: 690.192,298 m e N: 7.801.798,038 m com azimute 280° 47' 40,35" e distância de 6,28 m até o vértice V_085, definido pelas coordenadas E: 690.186,130 m e N: 7.801.799,214 m com azimute 273° 36' 23,40" e distância de 6,28 m até o vértice V_086, definido pelas coordenadas E: 690.179,863 m e N: 7.801.799,609 m com azimute 266° 23' 34,53" e distância de 6,28 m até o vértice V_087, definido pelas coordenadas E: 690.173,597 m e N: 7.801.799,214 m com azimute 259° 12' 19,65" e distância de 6,28 m até o vértice V_088, definido pelas coordenadas E: 690.167,429 m e N: 7.801.798,038 m com azimute 252° 00' 13,13" e distância de 6,28 m até o vértice V_089, definido pelas coordenadas E: 690.161,457 m e N: 7.801.796,098 m com azimute 244° 47' 38,47" e distância de 6,28 m até o vértice V_090, definido pelas coordenadas E: 690.155,776 m e N: 7.801.793,424 m com azimute 237° 36' 20,84" e distância de 6,28 m até o vértice V_091, definido pelas coordenadas E: 690.150,474 m e N: 7.801.790,060 m com azimute 230° 23' 43,34" e distância de 6,28 m até o vértice V_092, definido pelas coordenadas E: 690.145,636 m e N: 7.801.786,057 m com azimute 223° 11' 57,87" e distância de 6,28 m até o vértice V_093, definido pelas coordenadas E: 690.141,338 m e N: 7.801.781,480 m com azimute 216° 00' 04,36" e distância de 6,28 m até o vértice V_094, definido pelas coordenadas E: 690.137,647 m e N: 7.801.776,400 m com azimute 208° 48' 07,19" e distância de 6,28 m até o vértice V_095, definido pelas coordenadas E: 690.134,622 m e N: 7.801.770,898 m com azimute 201° 36' 17,48" e distância de 6,28 m até o vértice V_096, definido pelas coordenadas E: 690.132,310 m e N: 7.801.765,060 m com azimute 194° 23' 41,16" e distância de 6,28 m até o vértice V_097, definido pelas coordenadas E: 690.130,749 m e N: 7.801.758,978 m com azimute 187° 11' 58,96" e distância de 6,28 m até o vértice V_098, definido pelas coordenadas E: 690.129,962 m e N: 7.801.752,748 m com azimute 180° e distância de 6,28 m até o vértice V_099, definido pelas coordenadas E: 690.129,962 m e N: 7.801.746,469 m com azimute 172° 47' 56,93" e distância de 6,28 m até o vértice V_100, definido pelas coordenadas E: 690.130,749 m e N: 7.801.740,240 m com azimute 165° 36' 18,84" e distância de 6,28 m até o vértice V_101, definido pelas coordenadas E: 690.132,310 m e N: 7.801.734,158 m com azimute 158° 23' 42,52" e distância de 6,28 m até o vértice V_102, definido pelas coordenadas E: 690.134,622 m e N: 7.801.728,320 m com azimute 151° 12' 08,63" e distância de 6,28 m até o vértice V_103, definido pelas coordenadas E: 690.137,647 m e N: 7.801.722,817 m com azimute 143° 59' 36,33" e distância de 6,28 m até o vértice V_104, definido pelas coordenadas E: 690.141,338 m e N: 7.801.717,738 m com azimute 136° 48' 24,62" e distância de 6,28 m até o vértice V_105, definido pelas coordenadas E: 690.145,636 m e N: 7.801.713,160 m com azimute 129° 35' 15,49" e distância de 1,72 m até o vértice V_106, definido pelas coordenadas E: 690.146,959 m e N: 7.801.712,066 m com azimute 192° 31' 55,66" e distância de 3,74 m até o vértice V_107, definido pelas coordenadas E: 690.146,147 m e N: 7.801.708,413 m com azimute 212° 16' 38,56" e distância de 20,59 m até o vértice V_108, definido pelas coordenadas E: 690.135,153 m e N: 7.801.691,007 m com azimute 210° 27' 00,75" e distância de 1,89 m até o vértice V_109, definido pelas coordenadas E: 690.134,193 m e N: 7.801.689,374 m com azimute 205° 55' 37,14" e distância de 3,09 m até o vértice V_110, definido pelas coordenadas E: 690.132,841 m e N: 7.801.686,593 m com azimute 201° 33' 52,55" e distância de 1,66 m até o vértice V_111, definido pelas coordenadas E: 690.132,230 m e N:

7.801.685,047 m com azimute 199° 58' 45,65" e distância de 27,34 m até o vértice V_112, definido pelas coordenadas E: 690.122,889 m e N: 7.801.659,354 m com azimute 198° 34' 00,92" e distância de 0,96 m até o vértice V_113, definido pelas coordenadas E: 690.122,583 m e N: 7.801.658,443 m com azimute 195° 16' 55,03" e distância de 2,62 m até o vértice V_114, definido pelas coordenadas E: 690.121,892 m e N: 7.801.655,914 m com azimute 191° 12' 17,21" e distância de 1,82 m até o vértice V_115, definido pelas coordenadas E: 690.121,539 m e N: 7.801.654,132 m com azimute 188° 34' 29,16" e distância de 0,97 m até o vértice V_116, definido pelas coordenadas E: 690.121,395 m e N: 7.801.653,177 m com azimute 185° 08' 05,15" e distância de 2,78 m até o vértice V_117, definido pelas coordenadas E: 690.121,146 m e N: 7.801.650,406 m com azimute 181° 21' 36,01" e distância de 1,39 m até o vértice V_118, definido pelas coordenadas E: 690.121,113 m e N: 7.801.649,016 m com azimute 178° 58' 47,44" e distância de 1,07 m até o vértice V_119, definido pelas coordenadas E: 690.121,132 m e N: 7.801.647,949 m com azimute 177° 02' 47,25" e distância de 1,07 m até o vértice V_120, definido pelas coordenadas E: 690.121,187 m e N: 7.801.646,883 m com azimute 175° 59' 22,81" e distância de 31,56 m até o vértice V_121, definido pelas coordenadas E: 690.123,394 m e N: 7.801.615,403 m com azimute 176° 56' 49,62" e distância de 2,18 m até o vértice V_122, definido pelas coordenadas E: 690.123,510 m e N: 7.801.613,228 m com azimute 174° 22' 47,02" e distância de 2,78 m até o vértice V_123, definido pelas coordenadas E: 690.123,782 m e N: 7.801.610,464 m com azimute 175° 36' 58,70" e distância de 24,01 m até o vértice V_124, definido pelas coordenadas E: 690.125,617 m e N: 7.801.586,527 m com azimute 173° 44' 59,38" e distância de 1,62 m até o vértice V_125, definido pelas coordenadas E: 690.125,793 m e N: 7.801.584,920 m com azimute 171° 25' 30,84" e distância de 0,97 m até o vértice V_126, definido pelas coordenadas E: 690.125,937 m e N: 7.801.583,965 m com azimute 168° 47' 42,79" e distância de 1,82 m até o vértice V_127, definido pelas coordenadas E: 690.126,290 m e N: 7.801.582,183 m com azimute 164° 18' 54,30" e distância de 3,05 m até o vértice V_128, definido pelas coordenadas E: 690.127,115 m e N: 7.801.579,245 m com azimute 159° 17' 44,16" e distância de 2,40 m até o vértice V_129, definido pelas coordenadas E: 690.127,962 m e N: 7.801.577,004 m com azimute 155° 56' 46,72" e distância de 1,28 m até o vértice V_130, definido pelas coordenadas E: 690.128,482 m e N: 7.801.575,839 m com azimute 154° 42' 40,06" e distância de 34,72 m até o vértice V_131, definido pelas coordenadas E: 690.143,313 m e N: 7.801.544,448 m com azimute 178° 05' 28,33" e distância de 26,96 m até o vértice V_132, definido pelas coordenadas E: 690.144,211 m e N: 7.801.517,503 m com azimute 183° 00' 43,41" e distância de 20,67 m até o vértice V_133, definido pelas coordenadas E: 690.143,125 m e N: 7.801.496,864 m com azimute 181° 34' 28,16" e distância de 1,53 m até o vértice V_134, definido pelas coordenadas E: 690.143,083 m e N: 7.801.495,336 m com azimute 177° 33' 40,36" e distância de 2,84 m até o vértice V_135, definido pelas coordenadas E: 690.143,204 m e N: 7.801.492,495 m com azimute 173° 36' 58,98" e distância de 1,46 m até o vértice V_136, definido pelas coordenadas E: 690.143,366 m e N: 7.801.491,047 m com azimute 172° 14' 01,67" e distância de 24,92 m até o vértice V_137, definido pelas coordenadas E: 690.146,733 m e N: 7.801.466,359 m com azimute 175° 01' 49,97" e distância de 25,94 m até o vértice V_138, definido pelas coordenadas E: 690.148,980 m e N: 7.801.440,517 m com azimute 173° 14' 12,82" e distância de 1,89 m até o vértice V_139, definido pelas coordenadas E: 690.149,202 m e N: 7.801.438,645 m com azimute 171° 02' 51,10" e distância de 0,59 m até o vértice V_140, definido pelas coordenadas E: 690.149,294 m e N: 7.801.438,061 m com azimute 167° 34' 47,62" e distância de 3,09 m até o vértice V_141, definido pelas coordenadas E: 690.149,958 m e N: 7.801.435,046 m com azimute 162° 58' 01,62" e distância de 1,99 m até o vértice V_142, definido pelas coordenadas E: 690.150,541 m e N: 7.801.433,143 m com azimute 159° 25' 12,52" e distância de 1,69 m até o vértice V_143, definido pelas coordenadas E: 690.151,135 m e N: 7.801.431,561 m com azimute 156° 17' 25,44" e distância de 1,84 m até o vértice V_144, definido pelas coordenadas E: 690.151,875 m e N: 7.801.429,876 m com azimute 154° 32' 14,27" e distância de 26,90 m até o vértice V_145, definido pelas coordenadas E: 690.163,438 m e N: 7.801.405,593 m com azimute 153° 04' 14,70" e distância de 1,55 m até o vértice V_146, definido pelas coordenadas E: 690.164,139 m e N: 7.801.404,213 m com azimute 150° 28' 22,27" e distância de 1,14 m até o vértice V_147, definido pelas coordenadas E: 690.164,702 m e N: 7.801.403,219 m com azimute 145° 54' 54,35" e distância de 3,98 m até o vértice V_148, definido pelas coordenadas E: 690.166,935 m e N: 7.801.399,919 m com azimute 140° 54' 30,02" e distância de 1,26 m até o vértice V_149, definido pelas coordenadas E: 690.167,732 m e N: 7.801.398,938 m com azimute 137° 30' 05,84" e distância de 2,62 m até o vértice V_150, definido pelas coordenadas E: 690.169,505 m e N: 7.801.397,003 m com azimute 134° 59' 60,00" e distância de 17,54 m até o vértice V_151, definido pelas coordenadas E: 690.181,906 m e N: 7.801.384,602 m com azimute 142° 41' 50,13" e distância de 17,98 m até o vértice V_152, definido pelas coordenadas E: 690.192,800 m e N: 7.801.370,303 m com azimute 180° e distância de 2,25 m até o vértice V_153, definido pelas coordenadas E: 690.192,800 m e N: 7.801.368,048 m com azimute 178° 25' 53,84" e distância de 1,61 m até o vértice V_154, definido pelas coordenadas E: 690.192,844 m e N: 7.801.366,441 m com azimute 173° 56' 48,64" e distância de 3,33 m até o vértice V_155, definido pelas coordenadas E: 690.193,195 m e N: 7.801.363,131 m com azimute 169° 35' 07,29" e distância de 1,49 m até o vértice V_156, definido pelas coordenadas E: 690.193,465 m e N: 7.801.361,662 m com azimute 168° 05' 43,08" e distância de 22,99 m até o vértice V_157, definido pelas coordenadas E: 690.198,208 m e N:

7.801.339,164 m com azimute 166° 36' 49,86" e distância de 24,67 m até o vértice V_158, definido pelas coordenadas E: 690.203,919 m e N: 7.801.315,166 m com azimute 168° 41' 19,28" e distância de 8,16 m até o vértice V_159, definido pelas coordenadas E: 690.205,519 m e N: 7.801.307,167 m com azimute 180° e distância de 23,52 m até o vértice V_160, definido pelas coordenadas E: 690.205,519 m e N: 7.801.283,643 m com azimute 178° 40' 55,71" e distância de 1,39 m até o vértice V_161, definido pelas coordenadas E: 690.205,551 m e N: 7.801.282,252 m com azimute 175° 24' 34,04" e distância de 2,20 m até o vértice V_162, definido pelas coordenadas E: 690.205,727 m e N: 7.801.280,060 m com azimute 172° 36' 40,88" e distância de 0,81 m até o vértice V_163, definido pelas coordenadas E: 690.205,831 m e N: 7.801.279,258 m com azimute 171° 52' 17,58" e distância de 24,53 m até o vértice V_164, definido pelas coordenadas E: 690.209,299 m e N: 7.801.254,977 m com azimute 171° 10' 01,67" e distância de 0,70 m até o vértice V_165, definido pelas coordenadas E: 690.209,407 m e N: 7.801.254,282 m com azimute 169° 41' 20,97" e distância de 0,85 m até o vértice V_166, definido pelas coordenadas E: 690.209,560 m e N: 7.801.253,441 m com azimute 166° 06' 39,31" e distância de 3,12 m até o vértice V_167, definido pelas coordenadas E: 690.210,308 m e N: 7.801.250,416 m com azimute 161° 58' 26,46" e distância de 1,37 m até o vértice V_168, definido pelas coordenadas E: 690.210,733 m e N: 7.801.249,110 m com azimute 160° 20' 57,47" e distância de 34,56 m até o vértice V_169, definido pelas coordenadas E: 690.222,356 m e N: 7.801.216,560 m com azimute 158° 17' 53,49" e distância de 2,14 m até o vértice V_170, definido pelas coordenadas E: 690.223,146 m e N: 7.801.214,575 m com azimute 154° 29' 25,91" e distância de 2,14 m até o vértice V_171, definido pelas coordenadas E: 690.224,066 m e N: 7.801.212,647 m com azimute 152° 26' 34,62" e distância de 30,22 m até o vértice V_172, definido pelas coordenadas E: 690.238,048 m e N: 7.801.185,853 m com azimute 150° 00' 30,65" e distância de 2,13 m até o vértice V_173, definido pelas coordenadas E: 690.239,114 m e N: 7.801.184,006 m com azimute 145° 09' 52,80" e distância de 3,21 m até o vértice V_174, definido pelas coordenadas E: 690.240,945 m e N: 7.801.181,375 m com azimute 140° 41' 21,36" e distância de 1,51 m até o vértice V_175, definido pelas coordenadas E: 690.241,903 m e N: 7.801.180,205 m com azimute 137° 13' 58,65" e distância de 2,36 m até o vértice V_176, definido pelas coordenadas E: 690.243,505 m e N: 7.801.178,473 m com azimute 135° 00' 05,00" e distância de 29,17 m até o vértice V_177, definido pelas coordenadas E: 690.264,133 m e N: 7.801.157,844 m com azimute 147° 59' 36,25" e distância de 25,03 m até o vértice V_178, definido pelas coordenadas E: 690.277,398 m e N: 7.801.136,621 m com azimute 163° 18' 06,95" e distância de 18,68 m até o vértice V_179, definido pelas coordenadas E: 690.282,764 m e N: 7.801.118,733 m com azimute 168° 06' 37,31" e distância de 21,15 m até o vértice V_180, definido pelas coordenadas E: 690.287,121 m e N: 7.801.098,039 m com azimute 166° 45' 59,40" e distância de 1,40 m até o vértice V_181, definido pelas coordenadas E: 690.287,442 m e N: 7.801.096,674 m com azimute 163° 03' 19,73" e distância de 2,66 m até o vértice V_182, definido pelas coordenadas E: 690.288,218 m e N: 7.801.094,127 m com azimute 159° 14' 05,79" e distância de 1,54 m até o vértice V_183, definido pelas coordenadas E: 690.288,764 m e N: 7.801.092,687 m com azimute 157° 45' 03,83" e distância de 27,48 m até o vértice V_184, definido pelas coordenadas E: 690.299,170 m e N: 7.801.067,250 m com azimute 156° 01' 51,73" e distância de 1,80 m até o vértice V_185, definido pelas coordenadas E: 690.299,900 m e N: 7.801.065,608 m com azimute 153° 02' 17,99" e distância de 1,55 m até o vértice V_186, definido pelas coordenadas E: 690.300,603 m e N: 7.801.064,226 m com azimute 149° 38' 48,20" e distância de 2,04 m até o vértice V_187, definido pelas coordenadas E: 690.301,636 m e N: 7.801.062,462 m com azimute 146° 09' 34,71" e distância de 1,80 m até o vértice V_188, definido pelas coordenadas E: 690.302,637 m e N: 7.801.060,969 m com azimute 144° 28' 18,76" e distância de 3,48 m até o vértice V_189, definido pelas coordenadas E: 690.304,662 m e N: 7.801.058,133 m com azimute 144° 27' 30,46" e distância de 46,57 m até o vértice V_190, definido pelas coordenadas E: 690.331,733 m e N: 7.801.020,239 m com azimute 143° 08' 02,24" e distância de 23,79 m até o vértice V_191, definido pelas coordenadas E: 690.346,008 m e N: 7.801.001,203 m com azimute 142° 07' 30,73" e distância de 26,90 m até o vértice V_192, definido pelas coordenadas E: 690.362,524 m e N: 7.800.979,968 m com azimute 140° 58' 25,41" e distância de 0,78 m até o vértice V_193, definido pelas coordenadas E: 690.363,016 m e N: 7.800.979,361 m com azimute 140° 11' 25,53" e distância de 20,15 m até o vértice V_194, definido pelas coordenadas E: 690.375,917 m e N: 7.800.963,882 m com azimute 140° 11' 47,30" e distância de 7,18 m até o vértice V_195, definido pelas coordenadas E: 690.380,515 m e N: 7.800.958,364 m com azimute 138° 00' 29,66" e distância de 1,87 m até o vértice V_196, definido pelas coordenadas E: 690.381,768 m e N: 7.800.956,972 m com azimute 134° 28' 57,78" e distância de 1,96 m até o vértice V_197, definido pelas coordenadas E: 690.383,165 m e N: 7.800.955,600 m com azimute 131° 51' 10,39" e distância de 0,82 m até o vértice V_198, definido pelas coordenadas E: 690.383,779 m e N: 7.800.955,050 m com azimute 128° 34' 45,86" e distância de 2,78 m até o vértice V_199, definido pelas coordenadas E: 690.385,954 m e N: 7.800.953,315 m com azimute 124° 36' 10,46" e distância de 1,53 m até o vértice V_200, definido pelas coordenadas E: 690.387,215 m e N: 7.800.952,445 m com azimute 121° 59' 09,40" e distância de 1,25 m até o vértice V_201, definido pelas coordenadas E: 690.388,275 m e N: 7.800.951,783 m com azimute 118° 17' 17,51" e distância de 2,78 m até o vértice V_202, definido pelas coordenadas E: 690.390,724 m e N: 7.800.950,465 m com azimute 114° 44' 20,58" e distância de 1,11 m até o vértice V_203, definido pelas coordenadas E: 690.391,731 m e N:

7.800.950,001 m com azimute 112° 53' 03,94" e distância de 0,77 m até o vértice V_204, definido pelas coordenadas E: 690.392,437 m e N: 7.800.949,703 m com azimute 111° 48' 36,90" e distância de 14,44 m até o vértice V_205, definido pelas coordenadas E: 690.405,846 m e N: 7.800.944,337 m com azimute 210° 15' 25,73" e distância de 17,44 m até o vértice V_206, definido pelas coordenadas E: 690.397,059 m e N: 7.800.929,274 m com azimute 209° 22' 48,39" e distância de 0,84 m até o vértice V_207, definido pelas coordenadas E: 690.396,648 m e N: 7.800.928,544 m com azimute 208° 05' 17,06" e distância de 5,84 m até o vértice V_208, definido pelas coordenadas E: 690.393,899 m e N: 7.800.923,393 m com azimute 208° 04' 56,06" e distância de 14,17 m até o vértice V_209, definido pelas coordenadas E: 690.387,228 m e N: 7.800.910,890 m com azimute 207° 29' 13,77" e distância de 0,64 m até o vértice V_210, definido pelas coordenadas E: 690.386,933 m e N: 7.800.910,323 m com azimute 204° 59' 10,26" e distância de 2,03 m até o vértice V_211, definido pelas coordenadas E: 690.386,076 m e N: 7.800.908,484 m com azimute 200° 48' 35,20" e distância de 2,51 m até o vértice V_212, definido pelas coordenadas E: 690.385,184 m e N: 7.800.906,137 m com azimute 195° 41' 05,70" e distância de 3,05 m até o vértice V_213, definido pelas coordenadas E: 690.384,359 m e N: 7.800.903,199 m com azimute 191° 00' 15,53" e distância de 2,02 m até o vértice V_214, definido pelas coordenadas E: 690.383,973 m e N: 7.800.901,214 m com azimute 188° 44' 56,36" e distância de 15,41 m até o vértice V_215, definido pelas coordenadas E: 690.381,629 m e N: 7.800.885,983 m com azimute 186° 24' 43,70" e distância de 2,46 m até o vértice V_216, definido pelas coordenadas E: 690.381,354 m e N: 7.800.883,536 m com azimute 182° 10' 00,40" e distância de 2,27 m até o vértice V_217, definido pelas coordenadas E: 690.381,268 m e N: 7.800.881,263 m com azimute 177° 28' 05,38" e distância de 2,65 m até o vértice V_218, definido pelas coordenadas E: 690.381,385 m e N: 7.800.878,617 m com azimute 172° 53' 11,49" e distância de 2,46 m até o vértice V_219, definido pelas coordenadas E: 690.381,690 m e N: 7.800.876,173 m com azimute 170° 32' 15,64" e distância de 14,18 m até o vértice V_220, definido pelas coordenadas E: 690.384,021 m e N: 7.800.862,187 m com azimute 168° 41' 24,24" e distância de 1,72 m até o vértice V_221, definido pelas coordenadas E: 690.384,359 m e N: 7.800.860,497 m com azimute 164° 18' 54,30" e distância de 3,05 m até o vértice V_222, definido pelas coordenadas E: 690.385,184 m e N: 7.800.857,559 m com azimute 159° 11' 53,98" e distância de 2,51 m até o vértice V_223, definido pelas coordenadas E: 690.386,076 m e N: 7.800.855,211 m com azimute 154° 15' 09,92" e distância de 2,82 m até o vértice V_224, definido pelas coordenadas E: 690.387,301 m e N: 7.800.852,671 m com azimute 149° 05' 49,67" e distância de 2,74 m até o vértice V_225, definido pelas coordenadas E: 690.388,710 m e N: 7.800.850,317 m com azimute 144° 06' 45,50" e distância de 2,65 m até o vértice V_226, definido pelas coordenadas E: 690.390,262 m e N: 7.800.848,172 m com azimute 138° 59' 29,61" e distância de 2,92 m até o vértice V_227, definido pelas coordenadas E: 690.392,175 m e N: 7.800.845,972 m com azimute 134° 25' 22,38" e distância de 2,04 m até o vértice V_228, definido pelas coordenadas E: 690.393,629 m e N: 7.800.844,547 m com azimute 131° 51' 27,02" e distância de 0,72 m até o vértice V_229, definido pelas coordenadas E: 690.394,167 m e N: 7.800.844,065 m com azimute 131° 11' 12,49" e distância de 24,58 m até o vértice V_230, definido pelas coordenadas E: 690.412,667 m e N: 7.800.827,877 m com azimute 128° 37' 58,62" e distância de 2,67 m até o vértice V_231, definido pelas coordenadas E: 690.414,749 m e N: 7.800.826,213 m com azimute 124° 47' 49,06" e distância de 1,71 m até o vértice V_232, definido pelas coordenadas E: 690.416,152 m e N: 7.800.825,238 m com azimute 122° 14' 46,90" e distância de 0,96 m até o vértice V_233, definido pelas coordenadas E: 690.416,962 m e N: 7.800.824,727 m com azimute 121° 19' 41,68" e distância de 28,50 m até o vértice V_234, definido pelas coordenadas E: 690.441,303 m e N: 7.800.809,911 m com azimute 131° 03' 53,67" e distância de 2,76 m até o vértice V_235, definido pelas coordenadas E: 690.443,385 m e N: 7.800.808,097 m com azimute 131° 03' 10,02" e distância de 26,76 m até o vértice V_236, definido pelas coordenadas E: 690.463,564 m e N: 7.800.790,523 m com azimute 183° 49' 38,51" e distância de 2,01 m até o vértice V_237, definido pelas coordenadas E: 690.463,430 m e N: 7.800.788,520 m com azimute 182° 49' 54,90" e distância de 1,03 m até o vértice V_238, definido pelas coordenadas E: 690.463,379 m e N: 7.800.787,489 m com azimute 181° 00' 00,77" e distância de 1,03 m até o vértice V_239, definido pelas coordenadas E: 690.463,361 m e N: 7.800.786,458 m com azimute 180° 00' 50,24" e distância de 16,42 m até o vértice V_240, definido pelas coordenadas E: 690.463,357 m e N: 7.800.770,037 m com azimute 230° 40' 16,25" e distância de 6,96 m até o vértice V_241, definido pelas coordenadas E: 690.457,977 m e N: 7.800.765,629 m com azimute 239° 02' 20,38" e distância de 7,14 m até o vértice V_242, definido pelas coordenadas E: 690.451,853 m e N: 7.800.761,955 m com azimute 254° 03' 11,69" e distância de 11,60 m até o vértice V_243, definido pelas coordenadas E: 690.440,703 m e N: 7.800.758,769 m com azimute 319° 38' 06,95" e distância de 21,86 m até o vértice V_244, definido pelas coordenadas E: 690.426,547 m e N: 7.800.775,423 m com azimute 317° 47' 18,85" e distância de 1,67 m até o vértice V_245, definido pelas coordenadas E: 690.425,424 m e N: 7.800.776,661 m com azimute 314° 31' 26,75" e distância de 1,96 m até o vértice V_246, definido pelas coordenadas E: 690.424,028 m e N: 7.800.778,034 m com azimute 311° 48' 23,58" e distância de 0,83 m até o vértice V_247, definido pelas coordenadas E: 690.423,413 m e N: 7.800.778,584 m com azimute 308° 34' 34,13" e distância de 2,78 m até o vértice V_248, definido pelas coordenadas E: 690.421,239 m e N: 7.800.780,318 m com azimute 304° 34' 13,93" e distância de 1,57 m até o vértice V_249, definido pelas coordenadas E:

690.419,946 m e N: 7.800.781,209 m com azimute 302° 54' 15,01" e distância de 5,28 m até o vértice V_250, definido pelas coordenadas E: 690.415,515 m e N: 7.800.784,076 m com azimute 302° 54' 21,11" e distância de 18,24 m até o vértice V_251, definido pelas coordenadas E: 690.400,203 m e N: 7.800.793,984 m com azimute 300° 49' 29,16" e distância de 2,19 m até o vértice V_252, definido pelas coordenadas E: 690.398,321 m e N: 7.800.795,107 m com azimute 296° 20' 03,82" e distância de 2,78 m até o vértice V_253, definido pelas coordenadas E: 690.395,832 m e N: 7.800.796,339 m com azimute 292° 09' 32,42" e distância de 1,61 m até o vértice V_254, definido pelas coordenadas E: 690.394,344 m e N: 7.800.796,945 m com azimute 288° 46' 26,66" e distância de 2,19 m até o vértice V_255, definido pelas coordenadas E: 690.392,270 m e N: 7.800.797,650 m com azimute 286° 42' 04,75" e distância de 7,93 m até o vértice V_256, definido pelas coordenadas E: 690.384,671 m e N: 7.800.799,930 m com azimute 286° 41' 55,81" e distância de 40,35 m até o vértice V_257, definido pelas coordenadas E: 690.346,020 m e N: 7.800.811,525 m com azimute 285° 20' 35,86" e distância de 1,42 m até o vértice V_258, definido pelas coordenadas E: 690.344,646 m e N: 7.800.811,902 m com azimute 281° 16' 22,41" e distância de 3,03 m até o vértice V_259, definido pelas coordenadas E: 690.341,671 m e N: 7.800.812,495 m com azimute 277° 06' 55,61" e distância de 1,49 m até o vértice V_260, definido pelas coordenadas E: 690.340,197 m e N: 7.800.812,679 m com azimute 275° 42' 42,52" e distância de 9,36 m até o vértice V_261, definido pelas coordenadas E: 690.330,879 m e N: 7.800.813,611 m com azimute 284° 02' 02,15" e distância de 12,02 m até o vértice V_262, definido pelas coordenadas E: 690.319,217 m e N: 7.800.816,526 m com azimute 301° 36' 30,80" e distância de 3,57 m até o vértice V_263, definido pelas coordenadas E: 690.316,180 m e N: 7.800.818,395 m com azimute 334° 58' 55,43" e distância de 9,97 m até o vértice V_264, definido pelas coordenadas E: 690.311,963 m e N: 7.800.827,431 m com azimute 333° 08' 49,59" e distância de 1,69 m até o vértice V_265, definido pelas coordenadas E: 690.311,199 m e N: 7.800.828,940 m com azimute 330° 23' 32,32" e distância de 1,40 m até o vértice V_266, definido pelas coordenadas E: 690.310,508 m e N: 7.800.830,156 m com azimute 329° 02' 05,19" e distância de 20,09 m até o vértice V_267, definido pelas coordenadas E: 690.300,170 m e N: 7.800.847,385 m com azimute 329° 32' 04,96" e distância de 22,67 m até o vértice V_268, definido pelas coordenadas E: 690.288,676 m e N: 7.800.866,925 m com azimute 327° 40' 34,90" e distância de 1,97 m até o vértice V_269, definido pelas coordenadas E: 690.287,625 m e N: 7.800.868,586 m com azimute 324° 02' 47,68" e distância de 2,05 m até o vértice V_270, definido pelas coordenadas E: 690.286,421 m e N: 7.800.870,246 m com azimute 320° 18' 27,22" e distância de 1,88 m até o vértice V_271, definido pelas coordenadas E: 690.285,220 m e N: 7.800.871,693 m com azimute 316° 53' 48,45" e distância de 1,97 m até o vértice V_272, definido pelas coordenadas E: 690.283,877 m e N: 7.800.873,128 m com azimute 314° 59' 54,05" e distância de 24,53 m até o vértice V_273, definido pelas coordenadas E: 690.266,533 m e N: 7.800.890,471 m com azimute 313° 49' 27,11" e distância de 1,24 m até o vértice V_274, definido pelas coordenadas E: 690.265,638 m e N: 7.800.891,330 m com azimute 312° 04' 22,94" e distância de 0,60 m até o vértice V_275, definido pelas coordenadas E: 690.265,196 m e N: 7.800.891,729 m com azimute 308° 12' 48,15" e distância de 3,67 m até o vértice V_276, definido pelas coordenadas E: 690.262,314 m e N: 7.800.893,998 m com azimute 304° 02' 55,30" e distância de 0,93 m até o vértice V_277, definido pelas coordenadas E: 690.261,543 m e N: 7.800.894,519 m com azimute 302° 19' 14,55" e distância de 0,91 m até o vértice V_278, definido pelas coordenadas E: 690.260,778 m e N: 7.800.895,003 m com azimute 301° 25' 40,80" e distância de 19,07 m até o vértice V_279, definido pelas coordenadas E: 690.244,505 m e N: 7.800.904,947 m com azimute 320° 54' 22,11" e distância de 14,74 m até o vértice V_280, definido pelas coordenadas E: 690.235,210 m e N: 7.800.916,387 m com azimute 334° 47' 55,35" e distância de 18,04 m até o vértice V_281, definido pelas coordenadas E: 690.227,529 m e N: 7.800.932,709 m com azimute 333° 05' 09,16" e distância de 1,61 m até o vértice V_282, definido pelas coordenadas E: 690.226,798 m e N: 7.800.934,149 m com azimute 329° 06' 54,20" e distância de 2,74 m até o vértice V_283, definido pelas coordenadas E: 690.225,390 m e N: 7.800.936,503 m com azimute 324° 07' 31,16" e distância de 2,65 m até o vértice V_284, definido pelas coordenadas E: 690.223,838 m e N: 7.800.938,649 m com azimute 318° 58' 43,17" e distância de 2,91 m até o vértice V_285, definido pelas coordenadas E: 690.221,925 m e N: 7.800.940,848 m com azimute 314° 30' 11,62" e distância de 1,96 m até o vértice V_286, definido pelas coordenadas E: 690.220,529 m e N: 7.800.942,220 m com azimute 311° 51' 10,39" e distância de 0,82 m até o vértice V_287, definido pelas coordenadas E: 690.219,915 m e N: 7.800.942,770 m com azimute 308° 49' 34,95" e distância de 2,52 m até o vértice V_288, definido pelas coordenadas E: 690.217,948 m e N: 7.800.944,353 m com azimute 305° 24' 51,51" e distância de 1,13 m até o vértice V_289, definido pelas coordenadas E: 690.217,024 m e N: 7.800.945,010 m com azimute 304° 22' 53,38" e distância de 23,79 m até o vértice V_290, definido pelas coordenadas E: 690.197,392 m e N: 7.800.958,443 m com azimute 304° 22' 30,25" e distância de 2,83 m até o vértice V_291, definido pelas coordenadas E: 690.195,056 m e N: 7.800.960,041 m com azimute 303° 47' 21,72" e distância de 0,64 m até o vértice V_292, definido pelas coordenadas E: 690.194,524 m e N: 7.800.960,397 m com azimute 301° 42' 32,38" e distância de 1,52 m até o vértice V_293, definido pelas coordenadas E: 690.193,234 m e N: 7.800.961,194 m com azimute 297° 06' 31,68" e distância de 3,58 m até o vértice V_294, definido pelas coordenadas E: 690.190,046 m e N: 7.800.962,826 m com azimute 292° 58' 55,73" e distância de 0,73 m até o vértice V_295, definido pelas

coordenadas **E: 690.189,374 m** e **N: 7.800.963,111 m** com azimute **290° 29' 37,87"** e distância de **2,16 m** até o vértice **V_296**, definido pelas coordenadas **E: 690.187,354 m** e **N: 7.800.963,866 m** com azimute **288° 26' 03,64"** e distância de **30,03 m** até o vértice **V_297**, definido pelas coordenadas **E: 690.158,868 m** e **N: 7.800.973,361 m** com azimute **299° 03' 22,61"** e distância de **16,59 m** até o vértice **V_298**, definido pelas coordenadas **E: 690.144,370 m** e **N: 7.800.981,416 m** com azimute **314° 59' 60,00"** e distância de **10,34 m** até o vértice **V_299**, definido pelas coordenadas **E: 690.137,059 m** e **N: 7.800.988,727 m** com azimute **304° 49' 32,08"** e distância de **11,28 m** até o vértice **V_300**, definido pelas coordenadas **E: 690.127,799 m** e **N: 7.800.995,169 m** com azimute **338° 57' 54,18"** e distância de **12,85 m** até o vértice **V_301**, definido pelas coordenadas **E: 690.123,185 m** e **N: 7.801.007,167 m** com azimute **338° 57' 41,09"** e distância de **11,48 m** até o vértice **V_302**, definido pelas coordenadas **E: 690.119,064 m** e **N: 7.801.017,881 m** com azimute **353° 59' 29,25"** e distância de **19,36 m** até o vértice **V_303**, definido pelas coordenadas **E: 690.117,037 m** e **N: 7.801.037,139 m** com azimute **351° 57' 44,58"** e distância de **2,10 m** até o vértice **V_304**, definido pelas coordenadas **E: 690.116,743 m** e **N: 7.801.039,221 m** com azimute **345° 43' 24,16"** e distância de **4,74 m** até o vértice **V_305**, definido pelas coordenadas **E: 690.115,574 m** e **N: 7.801.043,815 m** com azimute **339° 26' 15,66"** e distância de **2,14 m** até o vértice **V_306**, definido pelas coordenadas **E: 690.114,823 m** e **N: 7.801.045,817 m** com azimute **337° 22' 51,65"** e distância de **15,03 m** até o vértice **V_307**, definido pelas coordenadas **E: 690.109,042 m** e **N: 7.801.059,692 m** com azimute **336° 37' 44,50"** e distância de **0,70 m** até o vértice **V_308**, definido pelas coordenadas **E: 690.108,765 m** e **N: 7.801.060,333 m** com azimute **335° 31' 43,89"** e distância de **0,70 m** até o vértice **V_309**, definido pelas coordenadas **E: 690.108,476 m** e **N: 7.801.060,968 m** com azimute **334° 47' 49,77"** e distância de **17,76 m** até o vértice **V_310**, definido pelas coordenadas **E: 690.100,914 m** e **N: 7.801.077,036 m** com azimute **349° 22' 47,12"** e distância de **11,98 m** até o vértice **V_311**, definido pelas coordenadas **E: 690.098,707 m** e **N: 7.801.088,806 m** com azimute **0°** e distância de **20,24 m** até o vértice **V_312**, definido pelas coordenadas **E: 690.098,707 m** e **N: 7.801.109,050 m** com azimute **358° 40' 55,71"** e distância de **1,39 m** até o vértice **V_313**, definido pelas coordenadas **E: 690.098,675 m** e **N: 7.801.110,441 m** com azimute **354° 51' 48,21"** e distância de **2,78 m** até o vértice **V_314**, definido pelas coordenadas **E: 690.098,426 m** e **N: 7.801.113,211 m** com azimute **351° 25' 30,84"** e distância de **0,97 m** até o vértice **V_315**, definido pelas coordenadas **E: 690.098,282 m** e **N: 7.801.114,166 m** com azimute **348° 47' 42,79"** e distância de **1,82 m** até o vértice **V_316**, definido pelas coordenadas **E: 690.097,929 m** e **N: 7.801.115,948 m** com azimute **344° 18' 54,30"** e distância de **3,05 m** até o vértice **V_317**, definido pelas coordenadas **E: 690.097,104 m** e **N: 7.801.118,886 m** com azimute **339° 16' 47,45"** e distância de **2,41 m** até o vértice **V_318**, definido pelas coordenadas **E: 690.096,251 m** e **N: 7.801.121,141 m** com azimute **335° 52' 31,41"** e distância de **1,29 m** até o vértice **V_319**, definido pelas coordenadas **E: 690.095,723 m** e **N: 7.801.122,320 m** com azimute **334° 39' 15,82"** e distância de **23,93 m** até o vértice **V_320**, definido pelas coordenadas **E: 690.085,477 m** e **N: 7.801.143,951 m** com azimute **336° 02' 13,91"** e distância de **18,61 m** até o vértice **V_321**, definido pelas coordenadas **E: 690.077,920 m** e **N: 7.801.160,954 m** com azimute **349° 59' 33,33"** e distância de **34,89 m** até o vértice **V_322**, definido pelas coordenadas **E: 690.071,857 m** e **N: 7.801.195,313 m** com azimute **354° 33' 24,17"** e distância de **9,19 m** até o vértice **V_323**, definido pelas coordenadas **E: 690.070,985 m** e **N: 7.801.204,464 m** com azimute **35° 59' 52,82"** e distância de **3,30 m** até o vértice **V_324**, definido pelas coordenadas **E: 690.072,924 m** e **N: 7.801.207,133 m** com azimute **28° 48' 07,19"** e distância de **6,28 m** até o vértice **V_325**, definido pelas coordenadas **E: 690.075,949 m** e **N: 7.801.212,635 m** com azimute **21° 36' 17,48"** e distância de **6,28 m** até o vértice **V_326**, definido pelas coordenadas **E: 690.078,261 m** e **N: 7.801.218,473 m** com azimute **14° 23' 41,16"** e distância de **6,28 m** até o vértice **V_327**, definido pelas coordenadas **E: 690.079,822 m** e **N: 7.801.224,555 m** com azimute **7° 11' 58,96"** e distância de **6,28 m** até o vértice **V_328**, definido pelas coordenadas **E: 690.080,609 m** e **N: 7.801.230,785 m** com azimute **0°** e distância de **6,28 m** até o vértice **V_329**, definido pelas coordenadas **E: 690.080,609 m** e **N: 7.801.237,064 m** com azimute **352° 47' 56,93"** e distância de **6,28 m** até o vértice **V_330**, definido pelas coordenadas **E: 690.079,822 m** e **N: 7.801.243,293 m** com azimute **345° 36' 18,84"** e distância de **6,28 m** até o vértice **V_331**, definido pelas coordenadas **E: 690.078,261 m** e **N: 7.801.249,375 m** com azimute **338° 23' 42,52"** e distância de **6,28 m** até o vértice **V_332**, definido pelas coordenadas **E: 690.075,949 m** e **N: 7.801.255,213 m** com azimute **331° 11' 52,81"** e distância de **6,28 m** até o vértice **V_333**, definido pelas coordenadas **E: 690.072,924 m** e **N: 7.801.260,715 m** com azimute **323° 59' 55,64"** e distância de **6,28 m** até o vértice **V_334**, definido pelas coordenadas **E: 690.069,233 m** e **N: 7.801.265,795 m** com azimute **316° 48' 24,62"** e distância de **6,28 m** até o vértice **V_335**, definido pelas coordenadas **E: 690.064,935 m** e **N: 7.801.270,373 m** com azimute **309° 35' 51,35"** e distância de **6,28 m** até o vértice **V_336**, definido pelas coordenadas **E: 690.060,097 m** e **N: 7.801.274,375 m** com azimute **302° 23' 39,16"** e distância de **6,28 m** até o vértice **V_337**, definido pelas coordenadas **E: 690.054,795 m** e **N: 7.801.277,739 m** com azimute **295° 12' 21,53"** e distância de **6,28 m** até o vértice **V_338**, definido pelas coordenadas **E: 690.049,114 m** e **N: 7.801.280,413 m** com azimute **287° 59' 46,87"** e distância de **6,28 m** até o vértice **V_339**, definido pelas coordenadas **E: 690.043,142 m** e **N: 7.801.282,353 m** com azimute **280° 48' 12,62"** e distância de **6,28 m** até o vértice **V_340**, definido pelas coordenadas **E: 690.036,974 m** e **N: 7.801.283,530 m** com azimute **273° 35' 52,68"** e distância de **6,28 m** até o vértice **V_341**, definido pelas coordenadas **E:**

690.030,708 m e N: 7.801.283,924 m com azimute 266° 24' 09,38" e distância de 6,28 m até o vértice V_342, definido pelas coordenadas E: 690.024,441 m e N: 7.801.283,530 m com azimute 259° 11' 47,38" e distância de 6,28 m até o vértice V_343, definido pelas coordenadas E: 690.018,273 m e N: 7.801.282,353 m com azimute 252° 00' 13,13" e distância de 6,28 m até o vértice V_344, definido pelas coordenadas E: 690.012,301 m e N: 7.801.280,413 m com azimute 244° 47' 38,47" e distância de 6,28 m até o vértice V_345, definido pelas coordenadas E: 690.006,620 m e N: 7.801.277,739 m com azimute 237° 36' 20,84" e distância de 6,28 m até o vértice V_346, definido pelas coordenadas E: 690.001,318 m e N: 7.801.274,375 m com azimute 230° 24' 08,65" e distância de 6,28 m até o vértice V_347, definido pelas coordenadas E: 689.996,480 m e N: 7.801.270,373 m com azimute 223° 11' 35,38" e distância de 6,28 m até o vértice V_348, definido pelas coordenadas E: 689.992,182 m e N: 7.801.265,795 m com azimute 216° 00' 04,36" e distância de 6,28 m até o vértice V_349, definido pelas coordenadas E: 689.988,491 m e N: 7.801.260,715 m com azimute 208° 48' 07,19" e distância de 6,28 m até o vértice V_350, definido pelas coordenadas E: 689.985,466 m e N: 7.801.255,213 m com azimute 201° 35' 46,94" e distância de 6,28 m até o vértice V_351, definido pelas coordenadas E: 689.983,155 m e N: 7.801.249,375 m com azimute 194° 24' 12,98" e distância de 6,28 m até o vértice V_352, definido pelas coordenadas E: 689.981,593 m e N: 7.801.243,293 m com azimute 187° 12' 03,07" e distância de 6,28 m até o vértice V_353, definido pelas coordenadas E: 689.980,806 m e N: 7.801.237,064 m com azimute 180° e distância de 6,28 m até o vértice V_354, definido pelas coordenadas E: 689.980,806 m e N: 7.801.230,785 m com azimute 172° 48' 01,04" e distância de 6,28 m até o vértice V_355, definido pelas coordenadas E: 689.981,593 m e N: 7.801.224,555 m com azimute 165° 35' 47,02" e distância de 6,28 m até o vértice V_356, definido pelas coordenadas E: 689.983,155 m e N: 7.801.218,473 m com azimute 158° 24' 13,06" e distância de 6,28 m até o vértice V_357, definido pelas coordenadas E: 689.985,466 m e N: 7.801.212,635 m com azimute 151° 11' 52,81" e distância de 6,28 m até o vértice V_358, definido pelas coordenadas E: 689.988,491 m e N: 7.801.207,133 m com azimute 143° 59' 55,64" e distância de 6,28 m até o vértice V_359, definido pelas coordenadas E: 689.992,182 m e N: 7.801.202,053 m com azimute 136° 48' 02,13" e distância de 6,28 m até o vértice V_360, definido pelas coordenadas E: 689.996,480 m e N: 7.801.197,476 m com azimute 129° 36' 16,66" e distância de 6,28 m até o vértice V_361, definido pelas coordenadas E: 690.001,318 m e N: 7.801.193,473 m com azimute 122° 23' 39,16" e distância de 6,28 m até o vértice V_362, definido pelas coordenadas E: 690.006,620 m e N: 7.801.190,109 m com azimute 115° 12' 17,79" e distância de 3,99 m até o vértice V_363, definido pelas coordenadas E: 690.010,234 m e N: 7.801.188,408 m com azimute 174° 24' 02,38" e distância de 0,20 m até o vértice V_364, definido pelas coordenadas E: 690.010,254 m e N: 7.801.188,204 m com azimute 173° 23' 54,82" e distância de 1,24 m até o vértice V_365, definido pelas coordenadas E: 690.010,396 m e N: 7.801.186,977 m com azimute 171° 17' 08,32" e distância de 1,10 m até o vértice V_366, definido pelas coordenadas E: 690.010,562 m e N: 7.801.185,894 m com azimute 169° 59' 37,83" e distância de 40,06 m até o vértice V_367, definido pelas coordenadas E: 690.017,523 m e N: 7.801.146,441 m com azimute 168° 08' 02,95" e distância de 1,94 m até o vértice V_368, definido pelas coordenadas E: 690.017,922 m e N: 7.801.144,542 m com azimute 163° 46' 15,81" e distância de 2,86 m até o vértice V_369, definido pelas coordenadas E: 690.018,721 m e N: 7.801.141,797 m com azimute 160° 13' 23,64" e distância de 0,88 m até o vértice V_370, definido pelas coordenadas E: 690.019,018 m e N: 7.801.140,971 m com azimute 157° 50' 23,87" e distância de 1,87 m até o vértice V_371, definido pelas coordenadas E: 690.019,723 m e N: 7.801.139,240 m com azimute 156° 01' 22,85" e distância de 23,27 m até o vértice V_372, definido pelas coordenadas E: 690.029,181 m e N: 7.801.117,974 m com azimute 154° 39' 47,80" e distância de 17,59 m até o vértice V_373, definido pelas coordenadas E: 690.036,707 m e N: 7.801.102,079 m com azimute 180° e distância de 16,15 m até o vértice V_374, definido pelas coordenadas E: 690.036,707 m e N: 7.801.085,925 m com azimute 177° 14' 46,22" e distância de 2,87 m até o vértice V_375, definido pelas coordenadas E: 690.036,845 m e N: 7.801.083,056 m com azimute 172° 41' 25,41" e distância de 2,27 m até o vértice V_376, definido pelas coordenadas E: 690.037,134 m e N: 7.801.080,803 m com azimute 170° 01' 10,83" e distância de 0,60 m até o vértice V_377, definido pelas coordenadas E: 690.037,238 m e N: 7.801.080,212 m com azimute 169° 22' 46,55" e distância de 18,82 m até o vértice V_378, definido pelas coordenadas E: 690.040,707 m e N: 7.801.061,712 m com azimute 167° 29' 35,72" e distância de 1,97 m até o vértice V_379, definido pelas coordenadas E: 690.041,134 m e N: 7.801.059,787 m com azimute 163° 27' 36,16" e distância de 2,52 m até o vértice V_380, definido pelas coordenadas E: 690.041,850 m e N: 7.801.057,376 m com azimute 159° 41' 16,82" e distância de 1,43 m até o vértice V_381, definido pelas coordenadas E: 690.042,346 m e N: 7.801.056,036 m com azimute 156° 40' 18,16" e distância de 1,97 m até o vértice V_382, definido pelas coordenadas E: 690.043,127 m e N: 7.801.054,225 m com azimute 154° 47' 53,71" e distância de 19,59 m até o vértice V_383, definido pelas coordenadas E: 690.051,467 m e N: 7.801.036,503 m com azimute 257° 35' 33,63" e distância de 24,20 m até o vértice V_384, definido pelas coordenadas E: 690.027,835 m e N: 7.801.031,304 m com azimute 261° 28' 05,11" e distância de 24,66 m até o vértice V_385, definido pelas coordenadas E: 690.003,445 m e N: 7.801.027,645 m com azimute 256° 36' 29,61" e distância de 18,35 m até o vértice V_386, definido pelas coordenadas E: 689.985,594 m e N: 7.801.023,395 m com azimute 264° 48' 20,06" e distância de 1,39 m até o vértice V_387, definido pelas coordenadas E:

689.984,208 m e N: 7.801.023,269 m com azimute **270°** e distância de **25,48 m** até o vértice **V_388**, definido pelas coordenadas **E: 689.958,725 m e N: 7.801.023,269 m** com azimute **273° 10' 53,39"** e distância de **19,06 m** até o vértice **V_389**, definido pelas coordenadas **E: 689.939,691 m e N: 7.801.024,327 m** com azimute **276° 34' 51,23"** e distância de **10,46 m** até o vértice **V_390**, definido pelas coordenadas **E: 689.929,298 m e N: 7.801.025,526 m** com azimute **276° 33' 26,89"** e distância de **1,25 m** até o vértice **V_391**, definido pelas coordenadas **E: 689.928,054 m e N: 7.801.025,669 m** com azimute **331° 10' 54,48"** e distância de **1,69 m** até o vértice **V_392**, definido pelas coordenadas **E: 689.927,237 m e N: 7.801.027,154 m** com azimute **324° 00' 22,22"** e distância de **6,28 m** até o vértice **V_393**, definido pelas coordenadas **E: 689.923,547 m e N: 7.801.032,234 m** com azimute **316° 47' 38,19"** e distância de **6,28 m** até o vértice **V_394**, definido pelas coordenadas **E: 689.919,248 m e N: 7.801.036,811 m** com azimute **309° 36' 16,66"** e distância de **6,28 m** até o vértice **V_395**, definido pelas coordenadas **E: 689.914,410 m e N: 7.801.040,814 m** com azimute **302° 23' 56,76"** e distância de **6,28 m** até o vértice **V_396**, definido pelas coordenadas **E: 689.909,109 m e N: 7.801.044,178 m** com azimute **295° 12' 07,54"** e distância de **6,28 m** até o vértice **V_397**, definido pelas coordenadas **E: 689.903,427 m e N: 7.801.046,852 m** com azimute **287° 59' 46,87"** e distância de **6,28 m** até o vértice **V_398**, definido pelas coordenadas **E: 689.897,455 m e N: 7.801.048,792 m** com azimute **280° 48' 18,78"** e distância de **6,28 m** até o vértice **V_399**, definido pelas coordenadas **E: 689.891,288 m e N: 7.801.049,969 m** com azimute **273° 35' 50,62"** e distância de **6,28 m** até o vértice **V_400**, definido pelas coordenadas **E: 689.885,021 m e N: 7.801.050,363 m** com azimute **266° 24' 09,38"** e distância de **6,28 m** até o vértice **V_401**, definido pelas coordenadas **E: 689.878,754 m e N: 7.801.049,969 m** com azimute **259° 11' 47,38"** e distância de **6,28 m** até o vértice **V_402**, definido pelas coordenadas **E: 689.872,586 m e N: 7.801.048,792 m** com azimute **252° 00' 02,98"** e distância de **6,28 m** até o vértice **V_403**, definido pelas coordenadas **E: 689.866,615 m e N: 7.801.046,852 m** com azimute **244° 47' 52,46"** e distância de **6,28 m** até o vértice **V_404**, definido pelas coordenadas **E: 689.860,933 m e N: 7.801.044,178 m** com azimute **237° 36' 03,24"** e distância de **6,28 m** até o vértice **V_405**, definido pelas coordenadas **E: 689.855,632 m e N: 7.801.040,814 m** com azimute **230° 23' 43,34"** e distância de **6,28 m** até o vértice **V_406**, definido pelas coordenadas **E: 689.850,794 m e N: 7.801.036,811 m** com azimute **223° 12' 21,81"** e distância de **6,28 m** até o vértice **V_407**, definido pelas coordenadas **E: 689.846,495 m e N: 7.801.032,234 m** com azimute **215° 59' 37,78"** e distância de **6,28 m** até o vértice **V_408**, definido pelas coordenadas **E: 689.842,805 m e N: 7.801.027,154 m** com azimute **208° 48' 07,19"** e distância de **6,28 m** até o vértice **V_409**, definido pelas coordenadas **E: 689.839,780 m e N: 7.801.021,652 m** com azimute **201° 36' 17,48"** e distância de **6,28 m** até o vértice **V_410**, definido pelas coordenadas **E: 689.837,468 m e N: 7.801.015,814 m** com azimute **194° 23' 41,16"** e distância de **6,28 m** até o vértice **V_411**, definido pelas coordenadas **E: 689.835,907 m e N: 7.801.009,732 m** com azimute **187° 11' 58,96"** e distância de **6,28 m** até o vértice **V_412**, definido pelas coordenadas **E: 689.835,120 m e N: 7.801.003,502 m** com azimute **180°** e distância de **6,28 m** até o vértice **V_413**, definido pelas coordenadas **E: 689.835,120 m e N: 7.800.997,223 m** com azimute **172° 47' 56,93"** e distância de **6,28 m** até o vértice **V_414**, definido pelas coordenadas **E: 689.835,907 m e N: 7.800.990,994 m** com azimute **165° 36' 18,84"** e distância de **6,28 m** até o vértice **V_415**, definido pelas coordenadas **E: 689.837,468 m e N: 7.800.984,912 m** com azimute **158° 23' 42,52"** e distância de **6,28 m** até o vértice **V_416**, definido pelas coordenadas **E: 689.839,780 m e N: 7.800.979,074 m** com azimute **151° 11' 52,81"** e distância de **6,28 m** até o vértice **V_417**, definido pelas coordenadas **E: 689.842,805 m e N: 7.800.973,572 m** com azimute **144° 00' 22,22"** e distância de **6,28 m** até o vértice **V_418**, definido pelas coordenadas **E: 689.846,495 m e N: 7.800.968,492 m** com azimute **136° 48' 00,67"** e distância de **6,28 m** até o vértice **V_419**, definido pelas coordenadas **E: 689.850,794 m e N: 7.800.963,914 m** com azimute **129° 35' 51,35"** e distância de **6,28 m** até o vértice **V_420**, definido pelas coordenadas **E: 689.855,632 m e N: 7.800.959,912 m** com azimute **122° 23' 56,76"** e distância de **6,28 m** até o vértice **V_421**, definido pelas coordenadas **E: 689.860,933 m e N: 7.800.956,548 m** com azimute **115° 12' 07,54"** e distância de **6,28 m** até o vértice **V_422**, definido pelas coordenadas **E: 689.866,615 m e N: 7.800.953,874 m** com azimute **107° 59' 57,02"** e distância de **6,28 m** até o vértice **V_423**, definido pelas coordenadas **E: 689.872,586 m e N: 7.800.951,934 m** com azimute **100° 48' 12,62"** e distância de **6,28 m** até o vértice **V_424**, definido pelas coordenadas **E: 689.878,754 m e N: 7.800.950,757 m** com azimute **93° 35' 50,62"** e distância de **6,28 m** até o vértice **V_425**, definido pelas coordenadas **E: 689.885,021 m e N: 7.800.950,363 m** com azimute **86° 24' 09,38"** e distância de **6,28 m** até o vértice **V_426**, definido pelas coordenadas **E: 689.891,288 m e N: 7.800.950,757 m** com azimute **79° 11' 41,22"** e distância de **6,28 m** até o vértice **V_427**, definido pelas coordenadas **E: 689.897,455 m e N: 7.800.951,934 m** com azimute **72° 00' 13,13"** e distância de **6,28 m** até o vértice **V_428**, definido pelas coordenadas **E: 689.903,427 m e N: 7.800.953,874 m** com azimute **64° 47' 52,46"** e distância de **6,28 m** até o vértice **V_429**, definido pelas coordenadas **E: 689.909,109 m e N: 7.800.956,548 m** com azimute **57° 36' 03,24"** e distância de **6,28 m** até o vértice **V_430**, definido pelas coordenadas **E: 689.914,410 m e N: 7.800.959,912 m** com azimute **50° 24' 08,65"** e distância de **6,28 m** até o vértice **V_431**, definido pelas coordenadas **E: 689.919,248 m e N: 7.800.963,914 m** com azimute **43° 10' 54,11"** e distância de **0,45 m** até o vértice **V_432**, definido pelas coordenadas **E: 689.919,553 m e N: 7.800.964,239 m** com azimute **96° 34' 52,76"** e distância de **14,04 m** até o vértice **V_433**, definido pelas coordenadas **E:**

689.933,499 m e N: 7.800.962,630 m com azimute 95° 42' 38,14" e distância de 0,95 m até o vértice V_434, definido pelas coordenadas E: 689.934,449 m e N: 7.800.962,535 m com azimute 94° 00' 59,19" e distância de 0,89 m até o vértice V_435, definido pelas coordenadas E: 689.935,332 m e N: 7.800.962,473 m com azimute 93° 10' 44,11" e distância de 20,95 m até o vértice V_436, definido pelas coordenadas E: 689.956,254 m e N: 7.800.961,311 m com azimute 92° 07' 40,96" e distância de 0,92 m até o vértice V_437, definido pelas coordenadas E: 689.957,169 m e N: 7.800.961,277 m com azimute 90° 39' 34,17" e distância de 0,70 m até o vértice V_438, definido pelas coordenadas E: 689.957,864 m e N: 7.800.961,269 m com azimute 90° e distância de 27,75 m até o vértice V_439, definido pelas coordenadas E: 689.985,614 m e N: 7.800.961,269 m com azimute 89° 20' 29,24" e distância de 0,70 m até o vértice V_440, definido pelas coordenadas E: 689.986,310 m e N: 7.800.961,277 m com azimute 87° 23' 17,43" e distância de 1,40 m até o vértice V_441, definido pelas coordenadas E: 689.987,713 m e N: 7.800.961,341 m com azimute 85° 37' 25,14" e distância de 0,59 m até o vértice V_442, definido pelas coordenadas E: 689.988,301 m e N: 7.800.961,386 m com azimute 84° 48' 22,97" e distância de 25,66 m até o vértice V_443, definido pelas coordenadas E: 690.013,858 m e N: 7.800.963,709 m com azimute 84° 11' 20,47" e distância de 0,68 m até o vértice V_444, definido pelas coordenadas E: 690.014,536 m e N: 7.800.963,778 m com azimute 81° 53' 18,02" e distância de 1,76 m até o vértice V_445, definido pelas coordenadas E: 690.016,276 m e N: 7.800.964,026 m com azimute 79° 19' 40,58" e distância de 1,07 m até o vértice V_446, definido pelas coordenadas E: 690.017,332 m e N: 7.800.964,225 m com azimute 78° 18' 42,31" e distância de 31,07 m até o vértice V_447, definido pelas coordenadas E: 690.047,756 m e N: 7.800.970,519 m com azimute 90° e distância de 16,07 m até o vértice V_448, definido pelas coordenadas E: 690.063,822 m e N: 7.800.970,519 m com azimute 112° 36' 28,56" e distância de 6,28 m até o vértice V_449, definido pelas coordenadas E: 690.069,619 m e N: 7.800.968,105 m com azimute 122° 00' 31,26" e distância de 12,88 m até o vértice V_450, definido pelas coordenadas E: 690.080,544 m e N: 7.800.961,276 m com azimute 145° 18' 13,06" e distância de 11,89 m até o vértice V_451, definido pelas coordenadas E: 690.087,313 m e N: 7.800.951,499 m com azimute 143° 52' 11,81" e distância de 1,52 m até o vértice V_452, definido pelas coordenadas E: 690.088,208 m e N: 7.800.950,273 m com azimute 140° 02' 34,43" e distância de 2,66 m até o vértice V_453, definido pelas coordenadas E: 690.089,918 m e N: 7.800.948,232 m com azimute 136° 18' 28,42" e distância de 1,39 m até o vértice V_454, definido pelas coordenadas E: 690.090,881 m e N: 7.800.947,224 m com azimute 135° 00' 08,11" e distância de 17,99 m até o vértice V_455, definido pelas coordenadas E: 690.103,599 m e N: 7.800.934,505 m com azimute 133° 47' 27,08" e distância de 1,24 m até o vértice V_456, definido pelas coordenadas E: 690.104,494 m e N: 7.800.933,647 m com azimute 131° 46' 25,01" e distância de 0,92 m até o vértice V_457, definido pelas coordenadas E: 690.105,178 m e N: 7.800.933,036 m com azimute 127° 03' 47,91" e distância de 4,27 m até o vértice V_458, definido pelas coordenadas E: 690.108,582 m e N: 7.800.930,465 m com azimute 121° 08' 48,72" e distância de 2,20 m até o vértice V_459, definido pelas coordenadas E: 690.110,465 m e N: 7.800.929,327 m com azimute 119° 03' 22,47" e distância de 23,81 m até o vértice V_460, definido pelas coordenadas E: 690.131,277 m e N: 7.800.917,764 m com azimute 117° 40' 16,38" e distância de 1,44 m até o vértice V_461, definido pelas coordenadas E: 690.132,549 m e N: 7.800.917,097 m com azimute 115° 03' 50,55" e distância de 1,47 m até o vértice V_462, definido pelas coordenadas E: 690.133,879 m e N: 7.800.916,475 m com azimute 112° 20' 48,66" e distância de 1,40 m até o vértice V_463, definido pelas coordenadas E: 690.135,178 m e N: 7.800.915,941 m com azimute 109° 49' 22,44" e distância de 1,44 m até o vértice V_464, definido pelas coordenadas E: 690.136,529 m e N: 7.800.915,454 m com azimute 108° 26' 03,53" e distância de 28,57 m até o vértice V_465, definido pelas coordenadas E: 690.163,629 m e N: 7.800.906,421 m com azimute 124° 23' 03,47" e distância de 13,85 m até o vértice V_466, definido pelas coordenadas E: 690.175,058 m e N: 7.800.898,600 m com azimute 154° 47' 44,40" e distância de 13,30 m até o vértice V_467, definido pelas coordenadas E: 690.180,720 m e N: 7.800.886,570 m com azimute 153° 04' 04,28" e distância de 1,81 m até o vértice V_468, definido pelas coordenadas E: 690.181,542 m e N: 7.800.884,952 m com azimute 147° 54' 42,96" e distância de 3,82 m até o vértice V_469, definido pelas coordenadas E: 690.183,571 m e N: 7.800.881,716 m com azimute 143° 17' 08,87" e distância de 1,25 m até o vértice V_470, definido pelas coordenadas E: 690.184,319 m e N: 7.800.880,713 m com azimute 141° 31' 31,05" e distância de 0,63 m até o vértice V_471, definido pelas coordenadas E: 690.184,710 m e N: 7.800.880,221 m com azimute 140° 53' 57,63" e distância de 24,11 m até o vértice V_472, definido pelas coordenadas E: 690.199,918 m e N: 7.800.861,508 m com azimute 138° 22' 30,09" e distância de 2,22 m até o vértice V_473, definido pelas coordenadas E: 690.201,394 m e N: 7.800.859,847 m com azimute 134° 28' 57,78" e distância de 1,96 m até o vértice V_474, definido pelas coordenadas E: 690.202,791 m e N: 7.800.858,475 m com azimute 131° 51' 10,39" e distância de 0,82 m até o vértice V_475, definido pelas coordenadas E: 690.203,405 m e N: 7.800.857,925 m com azimute 128° 33' 47,89" e distância de 2,78 m até o vértice V_476, definido pelas coordenadas E: 690.205,580 m e N: 7.800.856,191 m com azimute 124° 21' 09,62" e distância de 1,80 m até o vértice V_477, definido pelas coordenadas E: 690.207,065 m e N: 7.800.855,176 m com azimute 122° 07' 54,14" e distância de 0,67 m até o vértice V_478, definido pelas coordenadas E: 690.207,635 m e N: 7.800.854,818 m com azimute 121° 25' 41,78" e distância de 10,49 m até o vértice V_479, definido pelas coordenadas E: 690.216,588 m e N: 7.800.849,347 m

com azimute **121° 25' 46,44"** e distância de **10,21 m** até o vértice **V_480**, definido pelas coordenadas **E: 690.225,300 m** e **N: 7.800.844,023 m** com azimute **134° 59' 60,00"** e distância de **16,89 m** até o vértice **V_481**, definido pelas coordenadas **E: 690.237,241 m** e **N: 7.800.832,082 m** com azimute **149° 32' 03,49"** e distância de **18,98 m** até o vértice **V_482**, definido pelas coordenadas **E: 690.246,864 m** e **N: 7.800.815,723 m** com azimute **149° 02' 10,48"** e distância de **14,60 m** até o vértice **V_483**, definido pelas coordenadas **E: 690.254,376 m** e **N: 7.800.803,203 m** com azimute **149° 02' 27,50"** e distância de **4,16 m** até o vértice **V_484**, definido pelas coordenadas **E: 690.256,514 m** e **N: 7.800.799,639 m** com azimute **154° 58' 45,77"** e distância de **17,65 m** até o vértice **V_485**, definido pelas coordenadas **E: 690.263,981 m** e **N: 7.800.783,641 m** com azimute **153° 11' 27,63"** e distância de **1,68 m** até o vértice **V_486**, definido pelas coordenadas **E: 690.264,739 m** e **N: 7.800.782,141 m** com azimute **149° 05' 49,67"** e distância de **2,74 m** até o vértice **V_487**, definido pelas coordenadas **E: 690.266,148 m** e **N: 7.800.779,787 m** com azimute **144° 07' 31,16"** e distância de **2,65 m** até o vértice **V_488**, definido pelas coordenadas **E: 690.267,700 m** e **N: 7.800.777,641 m** com azimute **138° 58' 43,17"** e distância de **2,91 m** até o vértice **V_489**, definido pelas coordenadas **E: 690.269,613 m** e **N: 7.800.775,442 m** com azimute **134° 31' 26,75"** e distância de **1,96 m** até o vértice **V_490**, definido pelas coordenadas **E: 690.271,009 m** e **N: 7.800.774,069 m** com azimute **131° 51' 10,39"** e distância de **0,82 m** até o vértice **V_491**, definido pelas coordenadas **E: 690.271,623 m** e **N: 7.800.773,519 m** com azimute **128° 33' 47,89"** e distância de **2,78 m** até o vértice **V_492**, definido pelas coordenadas **E: 690.273,798 m** e **N: 7.800.771,785 m** com azimute **124° 21' 53,44"** e distância de **1,77 m** até o vértice **V_493**, definido pelas coordenadas **E: 690.275,256 m** e **N: 7.800.770,788 m** com azimute **122° 17' 02,40"** e distância de **0,61 m** até o vértice **V_494**, definido pelas coordenadas **E: 690.275,772 m** e **N: 7.800.770,462 m** com azimute **121° 36' 18,59"** e distância de **17,65 m** até o vértice **V_495**, definido pelas coordenadas **E: 690.290,803 m** e **N: 7.800.761,213 m** com azimute **119° 21' 32,64"** e distância de **2,38 m** até o vértice **V_496**, definido pelas coordenadas **E: 690.292,874 m** e **N: 7.800.760,048 m** com azimute **115° 30' 47,74"** e distância de **1,92 m** até o vértice **V_497**, definido pelas coordenadas **E: 690.294,611 m** e **N: 7.800.759,219 m** com azimute **110° 58' 24,58"** e distância de **2,83 m** até o vértice **V_498**, definido pelas coordenadas **E: 690.297,251 m** e **N: 7.800.758,207 m** com azimute **106° 21' 02,48"** e distância de **2,33 m** até o vértice **V_499**, definido pelas coordenadas **E: 690.299,487 m** e **N: 7.800.757,551 m** com azimute **104° 02' 10,48"** e distância de **19,11 m** até o vértice **V_500**, definido pelas coordenadas **E: 690.318,031 m** e **N: 7.800.752,915 m** com azimute **101° 53' 19,17"** e distância de **2,25 m** até o vértice **V_501**, definido pelas coordenadas **E: 690.320,235 m** e **N: 7.800.752,451 m** com azimute **97° 51' 49,49"** e distância de **2,25 m** até o vértice **V_502**, definido pelas coordenadas **E: 690.322,465 m** e **N: 7.800.752,143 m** com azimute **95° 42' 50,02"** e distância de **8,64 m** até o vértice **V_503**, definido pelas coordenadas **E: 690.331,060 m** e **N: 7.800.751,283 m** com azimute **106° 41' 56,80"** e distância de **40,89 m** até o vértice **V_504**, definido pelas coordenadas **E: 690.370,227 m** e **N: 7.800.739,533 m** com azimute **122° 54' 16,54"** e distância de **13,07 m** até o vértice **V_505**, definido pelas coordenadas **E: 690.381,200 m** e **N: 7.800.732,433 m** com azimute **122° 54' 04,00"** e distância de **1,37 m** até o vértice **V_506**, definido pelas coordenadas **E: 690.382,350 m** e **N: 7.800.731,689 m** com azimute **141° 06' 45,40"** e distância de **9,95 m** até o vértice **V_507**, definido pelas coordenadas **E: 690.388,595 m** e **N: 7.800.723,946 m** com azimute **206° 10' 31,04"** e distância de **3,09 m** até o vértice **V_508**, definido pelas coordenadas **E: 690.387,232 m** e **N: 7.800.721,173 m** com azimute **200° 48' 06,02"** e distância de **2,51 m** até o vértice **V_509**, definido pelas coordenadas **E: 690.386,340 m** e **N: 7.800.718,825 m** com azimute **195° 41' 05,70"** e distância de **3,05 m** até o vértice **V_510**, definido pelas coordenadas **E: 690.385,515 m** e **N: 7.800.715,887 m** com azimute **191° 00' 35,01"** e distância de **2,02 m** até o vértice **V_511**, definido pelas coordenadas **E: 690.385,129 m** e **N: 7.800.713,903 m** com azimute **188° 44' 56,36"** e distância de **15,41 m** até o vértice **V_512**, definido pelas coordenadas **E: 690.382,785 m** e **N: 7.800.698,672 m** com azimute **187° 50' 21,35"** e distância de **0,98 m** até o vértice **V_513**, definido pelas coordenadas **E: 690.382,652 m** e **N: 7.800.697,706 m** com azimute **184° 45' 12,90"** e distância de **2,37 m** até o vértice **V_514**, definido pelas coordenadas **E: 690.382,456 m** e **N: 7.800.695,349 m** com azimute **181° 19' 04,29"** e distância de **1,39 m** até o vértice **V_515**, definido pelas coordenadas **E: 690.382,424 m** e **N: 7.800.693,958 m** com azimute **178° 40' 55,71"** e distância de **1,39 m** até o vértice **V_516**, definido pelas coordenadas **E: 690.382,456 m** e **N: 7.800.692,567 m** com azimute **174° 50' 34,34"** e distância de **2,78 m** até o vértice **V_517**, definido pelas coordenadas **E: 690.382,706 m** e **N: 7.800.689,797 m** com azimute **171° 29' 02,05"** e distância de **0,97 m** até o vértice **V_518**, definido pelas coordenadas **E: 690.382,849 m** e **N: 7.800.688,842 m** com azimute **168° 49' 24,30"** e distância de **1,77 m** até o vértice **V_519**, definido pelas coordenadas **E: 690.383,192 m** e **N: 7.800.687,106 m** com azimute **166° 00' 18,42"** e distância de **1,34 m** até o vértice **V_520**, definido pelas coordenadas **E: 690.383,517 m** e **N: 7.800.685,802 m** com azimute **164° 44' 47,06"** e distância de **13,19 m** até o vértice **V_521**, definido pelas coordenadas **E: 690.386,986 m** e **N: 7.800.673,081 m** com azimute **162° 57' 11,88"** e distância de **1,88 m** até o vértice **V_522**, definido pelas coordenadas **E: 690.387,537 m** e **N: 7.800.671,284 m** com azimute **158° 06' 19,12"** e distância de **3,42 m** até o vértice **V_523**, definido pelas coordenadas **E: 690.388,813 m** e **N: 7.800.668,109 m** com azimute **153° 22' 35,45"** e distância de **1,75 m** até o vértice **V_524**, definido pelas coordenadas **E: 690.389,599 m** e **N: 7.800.666,541 m** com azimute **151° 41' 42,75"** e distância de **10,58 m** até o vértice **V_525**, definido pelas coordenadas **E: 690.394,614 m** e **N:**

7.800.657,229 m com azimute 151° 42' 44,45" e distância de 3,26 m até o vértice V_526, definido pelas coordenadas E: 690.396,158 m e N: 7.800.654,360 m com azimute 164° 42' 00,72" e distância de 3,49 m até o vértice V_527, definido pelas coordenadas E: 690.397,078 m e N: 7.800.650,997 m com azimute 238° 23' 22,32" e distância de 15,19 m até o vértice V_528, definido pelas coordenadas E: 690.384,138 m e N: 7.800.643,033 m com azimute 237° 46' 01,24" e distância de 1,49 m até o vértice V_529, definido pelas coordenadas E: 690.382,874 m e N: 7.800.642,236 m com azimute 233° 23' 11,94" e distância de 3,35 m até o vértice V_530, definido pelas coordenadas E: 690.380,185 m e N: 7.800.640,238 m com azimute 228° 50' 15,81" e distância de 1,60 m até o vértice V_531, definido pelas coordenadas E: 690.378,984 m e N: 7.800.639,188 m com azimute 227° 18' 08,59" e distância de 2,20 m até o vértice V_532, definido pelas coordenadas E: 690.377,367 m e N: 7.800.637,696 m com azimute 227° 17' 04,91" e distância de 9,31 m até o vértice V_533, definido pelas coordenadas E: 690.370,525 m e N: 7.800.631,379 m com azimute 225° 19' 24,39" e distância de 1,75 m até o vértice V_534, definido pelas coordenadas E: 690.369,278 m e N: 7.800.630,146 m com azimute 220° 59' 36,99" e distância de 2,91 m até o vértice V_535, definido pelas coordenadas E: 690.367,366 m e N: 7.800.627,946 m com azimute 215° 54' 17,60" e distância de 2,65 m até o vértice V_536, definido pelas coordenadas E: 690.365,813 m e N: 7.800.625,801 m com azimute 210° 53' 05,80" e distância de 2,74 m até o vértice V_537, definido pelas coordenadas E: 690.364,405 m e N: 7.800.623,447 m com azimute 206° 33' 07,27" e distância de 1,97 m até o vértice V_538, definido pelas coordenadas E: 690.363,526 m e N: 7.800.621,688 m com azimute 204° 14' 40,61" e distância de 7,28 m até o vértice V_539, definido pelas coordenadas E: 690.360,537 m e N: 7.800.615,051 m com azimute 202° 13' 41,88" e distância de 2,09 m até o vértice V_540, definido pelas coordenadas E: 690.359,745 m e N: 7.800.613,113 m com azimute 199° 44' 23,89" e distância de 0,81 m até o vértice V_541, definido pelas coordenadas E: 690.359,473 m e N: 7.800.612,355 m com azimute 195° 42' 20,08" e distância de 3,38 m até o vértice V_542, definido pelas coordenadas E: 690.358,558 m e N: 7.800.609,101 m com azimute 190° 54' 09,29" e distância de 1,90 m até o vértice V_543, definido pelas coordenadas E: 690.358,198 m e N: 7.800.607,232 m com azimute 188° 45' 17,18" e distância de 8,60 m até o vértice V_544, definido pelas coordenadas E: 690.356,889 m e N: 7.800.598,732 m com azimute 187° 50' 21,35" e distância de 0,98 m até o vértice V_545, definido pelas coordenadas E: 690.356,756 m e N: 7.800.597,766 m com azimute 185° 25' 20,46" e distância de 1,66 m até o vértice V_546, definido pelas coordenadas E: 690.356,599 m e N: 7.800.596,112 m com azimute 183° 15' 13,82" e distância de 0,69 m até o vértice V_547, definido pelas coordenadas E: 690.356,560 m e N: 7.800.595,426 m com azimute 182° 36' 02,62" e distância de 4,25 m até o vértice V_548, definido pelas coordenadas E: 690.356,367 m e N: 7.800.591,177 m com azimute 191° 21' 56,22" e distância de 6,05 m até o vértice V_549, definido pelas coordenadas E: 690.355,174 m e N: 7.800.585,242 m com azimute 208° 26' 49,96" e distância de 0,98 m até o vértice V_550, definido pelas coordenadas E: 690.354,707 m e N: 7.800.584,380 m com azimute 203° 39' 56,88" e distância de 2,88 m até o vértice V_551, definido pelas coordenadas E: 690.353,550 m e N: 7.800.581,740 m com azimute 203° 52' 40,98" e distância de 0,62 m até o vértice V_552, definido pelas coordenadas E: 690.353,299 m e N: 7.800.581,173 m com azimute 201° 54' 21,13" e distância de 0,61 m até o vértice V_553, definido pelas coordenadas E: 690.353,071 m e N: 7.800.580,606 m com azimute 200° 26' 11,69" e distância de 0,84 m até o vértice V_554, definido pelas coordenadas E: 690.352,777 m e N: 7.800.579,817 m com azimute 200° 38' 35,26" e distância de 3,62 m até o vértice V_555, definido pelas coordenadas E: 690.351,501 m e N: 7.800.576,430 m com azimute 214° 17' 00,95" e distância de 3,94 m até o vértice V_556, definido pelas coordenadas E: 690.349,284 m e N: 7.800.573,178 m com azimute 217° 25' 03,99" e distância de 2,80 m até o vértice V_557, definido pelas coordenadas E: 690.347,581 m e N: 7.800.570,952 m com azimute 229° 10' 18,65" e distância de 25,34 m até o vértice V_558, definido pelas coordenadas E: 690.328,407 m e N: 7.800.554,385 m com azimute 228° 24' 09,97" e distância de 0,79 m até o vértice V_559, definido pelas coordenadas E: 690.327,819 m e N: 7.800.553,863 m com azimute 227° 12' 47,62" e distância de 0,59 m até o vértice V_560, definido pelas coordenadas E: 690.327,389 m e N: 7.800.553,465 m com azimute 226° 37' 38,22" e distância de 2,49 m até o vértice V_561, definido pelas coordenadas E: 690.325,579 m e N: 7.800.551,755 m com azimute 226° 38' 12,98" e distância de 25,67 m até o vértice V_562, definido pelas coordenadas E: 690.306,917 m e N: 7.800.534,130 m com azimute 228° 21' 41,91" e distância de 27,64 m até o vértice V_563, definido pelas coordenadas E: 690.286,261 m e N: 7.800.515,766 m com azimute 226° 37' 05,14" e distância de 1,38 m até o vértice V_564, definido pelas coordenadas E: 690.285,260 m e N: 7.800.514,820 m com azimute 222° 18' 06,97" e distância de 3,27 m até o vértice V_565, definido pelas coordenadas E: 690.283,056 m e N: 7.800.512,398 m com azimute 218° 41' 39,37" e distância de 0,78 m até o vértice V_566, definido pelas coordenadas E: 690.282,569 m e N: 7.800.511,790 m com azimute 217° 03' 23,50" e distância de 0,86 m até o vértice V_567, definido pelas coordenadas E: 690.282,051 m e N: 7.800.511,104 m com azimute 216° 15' 14,60" e distância de 14,07 m até o vértice V_568, definido pelas coordenadas E: 690.273,732 m e N: 7.800.499,760 m com azimute 332° 14' 12,86" e distância de 11,72 m até o vértice V_569, definido pelas coordenadas E: 690.268,272 m e N: 7.800.510,132 m com azimute 331° 18' 49,87" e distância de 0,66 m até o vértice V_570, definido pelas coordenadas E: 690.267,953 m e N: 7.800.510,715 m com azimute 329° 00' 33,59" e distância de 1,83 m até o vértice V_571, definido pelas coordenadas E:

690.267,013 m e N: 7.800.512,280 m com azimute 326° 26' 19,14" e distância de 0,99 m até o vértice V_572, definido pelas coordenadas E: 690.266,467 m e N: 7.800.513,103 m com azimute 325° 29' 27,65" e distância de 19,11 m até o vértice V_573, definido pelas coordenadas E: 690.255,638 m e N: 7.800.528,854 m com azimute 323° 31' 04,76" e distância de 2,04 m até o vértice V_574, definido pelas coordenadas E: 690.254,426 m e N: 7.800.530,493 m com azimute 319° 25' 13,72" e distância de 2,57 m até o vértice V_575, definido pelas coordenadas E: 690.252,755 m e N: 7.800.532,444 m com azimute 316° 58' 36,56" e distância de 11,83 m até o vértice V_576, definido pelas coordenadas E: 690.244,685 m e N: 7.800.541,091 m com azimute 347° 11' 45,33" e distância de 13,32 m até o vértice V_577, definido pelas coordenadas E: 690.241,733 m e N: 7.800.554,080 m com azimute 349° 06' 54,30" e distância de 24,80 m até o vértice V_578, definido pelas coordenadas E: 690.237,050 m e N: 7.800.578,433 m com azimute 351° 52' 10,18" e distância de 20,14 m até o vértice V_579, definido pelas coordenadas E: 690.234,202 m e N: 7.800.598,368 m com azimute 351° 13' 10,42" e distância de 0,64 m até o vértice V_580, definido pelas coordenadas E: 690.234,105 m e N: 7.800.598,996 m com azimute 348° 54' 01,95" e distância de 1,92 m até o vértice V_581, definido pelas coordenadas E: 690.233,735 m e N: 7.800.600,882 m com azimute 344° 18' 36,03" e distância de 3,05 m até o vértice V_582, definido pelas coordenadas E: 690.232,910 m e N: 7.800.603,819 m com azimute 339° 11' 53,98" e distância de 2,51 m até o vértice V_583, definido pelas coordenadas E: 690.232,018 m e N: 7.800.606,167 m com azimute 334° 15' 09,92" e distância de 2,82 m até o vértice V_584, definido pelas coordenadas E: 690.230,793 m e N: 7.800.608,707 m com azimute 329° 05' 49,67" e distância de 2,74 m até o vértice V_585, definido pelas coordenadas E: 690.229,384 m e N: 7.800.611,061 m com azimute 325° 11' 53,66" e distância de 1,53 m até o vértice V_586, definido pelas coordenadas E: 690.228,511 m e N: 7.800.612,317 m com azimute 323° 36' 57,46" e distância de 23,30 m até o vértice V_587, definido pelas coordenadas E: 690.214,688 m e N: 7.800.631,077 m com azimute 322° 35' 22,16" e distância de 1,04 m até o vértice V_588, definido pelas coordenadas E: 690.214,057 m e N: 7.800.631,902 m com azimute 319° 44' 52,40" e distância de 2,14 m até o vértice V_589, definido pelas coordenadas E: 690.212,677 m e N: 7.800.633,532 m com azimute 317° 13' 33,33" e distância de 0,60 m até o vértice V_590, definido pelas coordenadas E: 690.212,269 m e N: 7.800.633,973 m com azimute 316° 38' 05,96" e distância de 23,32 m até o vértice V_591, definido pelas coordenadas E: 690.196,256 m e N: 7.800.650,927 m com azimute 320° 31' 44,66" e distância de 18,68 m até o vértice V_592, definido pelas coordenadas E: 690.184,383 m e N: 7.800.665,345 m com azimute 327° 43' 27,68" e distância de 16,11 m até o vértice V_593, definido pelas coordenadas E: 690.175,779 m e N: 7.800.678,968 m com azimute 342° 38' 49,47" e distância de 12,44 m até o vértice V_594, definido pelas coordenadas E: 690.172,068 m e N: 7.800.690,844 m com azimute 341° 49' 05,51" e distância de 0,86 m até o vértice V_595, definido pelas coordenadas E: 690.171,800 m e N: 7.800.691,660 m com azimute 339° 35' 38,80" e distância de 1,56 m até o vértice V_596, definido pelas coordenadas E: 690.171,255 m e N: 7.800.693,125 m com azimute 337° 45' 19,68" e distância de 23,63 m até o vértice V_597, definido pelas coordenadas E: 690.162,311 m e N: 7.800.714,993 m com azimute 335° 32' 15,08" e distância de 2,30 m até o vértice V_598, definido pelas coordenadas E: 690.161,357 m e N: 7.800.717,090 m com azimute 332° 36' 04,25" e distância de 1,08 m até o vértice V_599, definido pelas coordenadas E: 690.160,862 m e N: 7.800.718,045 m com azimute 328° 12' 15,83" e distância de 3,53 m até o vértice V_600, definido pelas coordenadas E: 690.159,001 m e N: 7.800.721,047 m com azimute 323° 37' 29,63" e distância de 1,57 m até o vértice V_601, definido pelas coordenadas E: 690.158,067 m e N: 7.800.722,315 m com azimute 321° 24' 05,53" e distância de 0,73 m até o vértice V_602, definido pelas coordenadas E: 690.157,612 m e N: 7.800.722,885 m com azimute 320° 43' 08,81" e distância de 2,84 m até o vértice V_603, definido pelas coordenadas E: 690.155,815 m e N: 7.800.725,082 m com azimute 320° 42' 31,63" e distância de 11,15 m até o vértice V_604, definido pelas coordenadas E: 690.148,752 m e N: 7.800.733,714 m com azimute 318° 30' 17,88" e distância de 2,30 m até o vértice V_605, definido pelas coordenadas E: 690.147,227 m e N: 7.800.735,438 m com azimute 314° 36' 34,95" e distância de 2,08 m até o vértice V_606, definido pelas coordenadas E: 690.145,749 m e N: 7.800.736,896 m com azimute 310° 13' 56,51" e distância de 2,53 m até o vértice V_607, definido pelas coordenadas E: 690.143,820 m e N: 7.800.738,528 m com azimute 305° 52' 44,88" e distância de 2,30 m até o vértice V_608, definido pelas coordenadas E: 690.141,955 m e N: 7.800.739,877 m com azimute 303° 41' 21,05" e distância de 17,89 m até o vértice V_609, definido pelas coordenadas E: 690.127,070 m e N: 7.800.749,800 m com azimute 302° 09' 11,95" e distância de 1,35 m até o vértice V_610, definido pelas coordenadas E: 690.125,923 m e N: 7.800.750,521 m com azimute 298° 16' 34,81" e distância de 2,86 m até o vértice V_611, definido pelas coordenadas E: 690.123,404 m e N: 7.800.751,876 m com azimute 294° 27' 31,18" e distância de 1,29 m até o vértice V_612, definido pelas coordenadas E: 690.122,230 m e N: 7.800.752,410 m com azimute 292° 49' 45,07" e distância de 19,29 m até o vértice V_613, definido pelas coordenadas E: 690.104,454 m e N: 7.800.759,893 m com azimute 345° 35' 56,73" e distância de 4,23 m até o vértice V_614, definido pelas coordenadas E: 690.103,402 m e N: 7.800.763,990 m com azimute 338° 24' 13,06" e distância de 6,28 m até o vértice V_615, definido pelas coordenadas E: 690.101,091 m e N: 7.800.769,828 m com azimute 331° 11' 52,81" e distância de 6,28 m até o vértice V_616, definido pelas coordenadas E: 690.098,066 m e N: 7.800.775,330 m com azimute 323° 59' 55,64" e distância de 6,28 m até o vértice V_617, definido pelas

coordenadas **E: 690.094,375 m** e **N: 7.800.780,410 m** com azimute **316° 48' 02,13"** e distância de **6,28 m** até o vértice **V_618**, definido pelas coordenadas **E: 690.090,077 m** e **N: 7.800.784,987 m** com azimute **309° 35' 55,72"** e distância de **6,28 m** até o vértice **V_619**, definido pelas coordenadas **E: 690.085,238 m** e **N: 7.800.788,990 m** com azimute **302° 23' 56,76"** e distância de **6,28 m** até o vértice **V_620**, definido pelas coordenadas **E: 690.079,937 m** e **N: 7.800.792,354 m** com azimute **295° 12' 07,54"** e distância de **6,28 m** até o vértice **V_621**, definido pelas coordenadas **E: 690.074,255 m** e **N: 7.800.795,028 m** com azimute **287° 59' 57,02"** e distância de **6,28 m** até o vértice **V_622**, definido pelas coordenadas **E: 690.068,284 m** e **N: 7.800.796,968 m** com azimute **280° 48' 12,62"** e distância de **6,28 m** até o vértice **V_623**, definido pelas coordenadas **E: 690.062,116 m** e **N: 7.800.798,145 m** com azimute **273° 35' 50,62"** e distância de **6,28 m** até o vértice **V_624**, definido pelas coordenadas **E: 690.055,849 m** e **N: 7.800.798,539 m** com azimute **266° 24' 07,32"** e distância de **6,28 m** até o vértice **V_625**, definido pelas coordenadas **E: 690.049,583 m** e **N: 7.800.798,145 m** com azimute **259° 11' 47,38"** e distância de **6,28 m** até o vértice **V_626**, definido pelas coordenadas **E: 690.043,415 m** e **N: 7.800.796,968 m** com azimute **252° 00' 13,13"** e distância de **6,28 m** até o vértice **V_627**, definido pelas coordenadas **E: 690.037,443 m** e **N: 7.800.795,028 m** com azimute **244° 47' 38,47"** e distância de **6,28 m** até o vértice **V_628**, definido pelas coordenadas **E: 690.031,762 m** e **N: 7.800.792,354 m** com azimute **237° 36' 28,21"** e distância de **4,73 m** até o vértice **V_629**, definido pelas coordenadas **E: 690.027,771 m** e **N: 7.800.789,822 m** com azimute **208° 36' 26,43"** e distância de **10,27 m** até o vértice **V_630**, definido pelas coordenadas **E: 690.022,856 m** e **N: 7.800.780,810 m** com azimute **195° 31' 26,80"** e distância de **17,54 m** até o vértice **V_631**, definido pelas coordenadas **E: 690.018,161 m** e **N: 7.800.763,908 m** com azimute **180°** e distância de **14,08 m** até o vértice **V_632**, definido pelas coordenadas **E: 690.018,161 m** e **N: 7.800.749,824 m** com azimute **196° 41' 57,28"** e distância de **9,80 m** até o vértice **V_633**, definido pelas coordenadas **E: 690.015,344 m** e **N: 7.800.740,434 m** com azimute **260° 32' 11,74"** e distância de **8,69 m** até o vértice **V_634**, definido pelas coordenadas **E: 690.006,777 m** e **N: 7.800.739,006 m** com azimute **165° 36' 15,83"** e distância de **6,11 m** até o vértice **V_635**, definido pelas coordenadas **E: 690.008,296 m** e **N: 7.800.733,088 m** com azimute **158° 23' 42,52"** e distância de **6,28 m** até o vértice **V_636**, definido pelas coordenadas **E: 690.010,608 m** e **N: 7.800.727,250 m** com azimute **151° 12' 08,63"** e distância de **6,28 m** até o vértice **V_637**, definido pelas coordenadas **E: 690.013,633 m** e **N: 7.800.721,747 m** com azimute **143° 59' 36,33"** e distância de **6,28 m** até o vértice **V_638**, definido pelas coordenadas **E: 690.017,324 m** e **N: 7.800.716,668 m** com azimute **136° 48' 24,62"** e distância de **6,28 m** até o vértice **V_639**, definido pelas coordenadas **E: 690.021,622 m** e **N: 7.800.712,090 m** com azimute **129° 35' 51,35"** e distância de **6,28 m** até o vértice **V_640**, definido pelas coordenadas **E: 690.026,460 m** e **N: 7.800.708,088 m** com azimute **122° 24' 06,89"** e distância de **6,28 m** até o vértice **V_641**, definido pelas coordenadas **E: 690.031,762 m** e **N: 7.800.704,723 m** com azimute **115° 11' 51,81"** e distância de **6,28 m** até o vértice **V_642**, definido pelas coordenadas **E: 690.037,443 m** e **N: 7.800.702,050 m** com azimute **107° 59' 46,87"** e distância de **6,28 m** até o vértice **V_643**, definido pelas coordenadas **E: 690.043,415 m** e **N: 7.800.700,110 m** com azimute **100° 48' 12,62"** e distância de **6,28 m** até o vértice **V_644**, definido pelas coordenadas **E: 690.049,583 m** e **N: 7.800.698,933 m** com azimute **93° 35' 52,68"** e distância de **6,28 m** até o vértice **V_645**, definido pelas coordenadas **E: 690.055,849 m** e **N: 7.800.698,539 m** com azimute **86° 24' 09,38"** e distância de **6,28 m** até o vértice **V_646**, definido pelas coordenadas **E: 690.062,116 m** e **N: 7.800.698,933 m** com azimute **79° 11' 47,38"** e distância de **6,28 m** até o vértice **V_647**, definido pelas coordenadas **E: 690.068,284 m** e **N: 7.800.700,110 m** com azimute **72° 00' 02,98"** e distância de **6,28 m** até o vértice **V_648**, definido pelas coordenadas **E: 690.074,255 m** e **N: 7.800.702,050 m** com azimute **64° 48' 04,16"** e distância de **4,01 m** até o vértice **V_649**, definido pelas coordenadas **E: 690.077,887 m** e **N: 7.800.703,759 m** com azimute **111° 22' 45,58"** e distância de **1,87 m** até o vértice **V_650**, definido pelas coordenadas **E: 690.079,624 m** e **N: 7.800.703,079 m** com azimute **112° 49' 55,25"** e distância de **16,95 m** até o vértice **V_651**, definido pelas coordenadas **E: 690.095,248 m** e **N: 7.800.696,501 m** com azimute **123° 41' 35,50"** e distância de **10,16 m** até o vértice **V_652**, definido pelas coordenadas **E: 690.103,704 m** e **N: 7.800.690,863 m** com azimute **140° 42' 53,55"** e distância de **4,71 m** até o vértice **V_653**, definido pelas coordenadas **E: 690.106,685 m** e **N: 7.800.687,219 m** com azimute **157° 45' 02,02"** e distância de **17,43 m** até o vértice **V_654**, definido pelas coordenadas **E: 690.113,285 m** e **N: 7.800.671,086 m** com azimute **162° 38' 43,89"** e distância de **15,18 m** até o vértice **V_655**, definido pelas coordenadas **E: 690.117,812 m** e **N: 7.800.656,600 m** com azimute **161° 49' 33,17"** e distância de **0,83 m** até o vértice **V_656**, definido pelas coordenadas **E: 690.118,072 m** e **N: 7.800.655,808 m** com azimute **159° 56' 32,86"** e distância de **1,18 m** até o vértice **V_657**, definido pelas coordenadas **E: 690.118,478 m** e **N: 7.800.654,696 m** com azimute **155° 13' 36,71"** e distância de **3,99 m** até o vértice **V_658**, definido pelas coordenadas **E: 690.120,150 m** e **N: 7.800.651,073 m** com azimute **149° 40' 46,42"** e distância de **2,06 m** até o vértice **V_659**, definido pelas coordenadas **E: 690.121,191 m** e **N: 7.800.649,293 m** com azimute **147° 43' 28,10"** e distância de **22,12 m** até o vértice **V_660**, definido pelas coordenadas **E: 690.133,004 m** e **N: 7.800.630,589 m** com azimute **146° 46' 58,98"** e distância de **1,01 m** até o vértice **V_661**, definido pelas coordenadas **E: 690.133,556 m** e **N: 7.800.629,746 m** com azimute **144° 01' 09,56"** e distância de **1,98 m** até o vértice **V_662**, definido pelas coordenadas **E: 690.134,722 m** e **N: 7.800.628,140 m** com azimute **141° 23' 59,25"** e distância de **0,90 m** até o vértice **V_663**, definido pelas

coordenadas **E: 690.135,284 m** e **N: 7.800.627,436 m** com azimute **140° 31' 25,04"** e distância de **21,91 m** até o vértice **V_664**, definido pelas coordenadas **E: 690.149,211 m** e **N: 7.800.610,527 m** com azimute **138° 55' 55,58"** e distância de **1,28 m** até o vértice **V_665**, definido pelas coordenadas **E: 690.150,051 m** e **N: 7.800.609,563 m** com azimute **137° 13' 33,33"** e distância de **0,60 m** até o vértice **V_666**, definido pelas coordenadas **E: 690.150,459 m** e **N: 7.800.609,122 m** com azimute **136° 38' 11,31"** e distância de **22,48 m** até o vértice **V_667**, definido pelas coordenadas **E: 690.165,896 m** e **N: 7.800.592,777 m** com azimute **143° 37' 00,21"** e distância de **13,54 m** até o vértice **V_668**, definido pelas coordenadas **E: 690.173,928 m** e **N: 7.800.581,876 m** com azimute **171° 52' 09,40"** e distância de **13,08 m** até o vértice **V_669**, definido pelas coordenadas **E: 690.175,778 m** e **N: 7.800.568,927 m** com azimute **171° 13' 59,89"** e distância de **0,64 m** até o vértice **V_670**, definido pelas coordenadas **E: 690.175,875 m** e **N: 7.800.568,298 m** com azimute **170° 02' 43,42"** e distância de **0,75 m** até o vértice **V_671**, definido pelas coordenadas **E: 690.176,004 m** e **N: 7.800.567,563 m** com azimute **169° 06' 57,46"** e distância de **26,17 m** até o vértice **V_672**, definido pelas coordenadas **E: 690.180,946 m** e **N: 7.800.541,861 m** com azimute **168° 17' 08,77"** e distância de **0,78 m** até o vértice **V_673**, definido pelas coordenadas **E: 690.181,104 m** e **N: 7.800.541,099 m** com azimute **167° 12' 26,24"** e distância de **1,98 m** até o vértice **V_674**, definido pelas coordenadas **E: 690.181,542 m** e **N: 7.800.539,170 m** com azimute **167° 11' 58,03"** e distância de **20,49 m** até o vértice **V_675**, definido pelas coordenadas **E: 690.186,082 m** e **N: 7.800.519,188 m** com azimute **166° 33' 04,99"** e distância de **0,71 m** até o vértice **V_676**, definido pelas coordenadas **E: 690.186,247 m** e **N: 7.800.518,498 m** com azimute **163° 39' 58,88"** e distância de **2,37 m** até o vértice **V_677**, definido pelas coordenadas **E: 690.186,914 m** e **N: 7.800.516,222 m** com azimute **159° 11' 24,80"** e distância de **2,51 m** até o vértice **V_678**, definido pelas coordenadas **E: 690.187,806 m** e **N: 7.800.513,875 m** com azimute **154° 15' 09,92"** e distância de **2,82 m** até o vértice **V_679**, definido pelas coordenadas **E: 690.189,031 m** e **N: 7.800.511,335 m** com azimute **149° 05' 49,67"** e distância de **2,74 m** até o vértice **V_680**, definido pelas coordenadas **E: 690.190,440 m** e **N: 7.800.508,981 m** com azimute **144° 07' 31,16"** e distância de **2,65 m** até o vértice **V_681**, definido pelas coordenadas **E: 690.191,992 m** e **N: 7.800.506,835 m** com azimute **139° 33' 22,56"** e distância de **2,29 m** até o vértice **V_682**, definido pelas coordenadas **E: 690.193,476 m** e **N: 7.800.505,094 m** com azimute **136° 58' 59,13"** e distância de **18,15 m** até o vértice **V_683**, definido pelas coordenadas **E: 690.205,855 m** e **N: 7.800.491,827 m** com azimute **145° 29' 30,74"** e distância de **14,98 m** até o vértice **V_684**, definido pelas coordenadas **E: 690.214,340 m** e **N: 7.800.479,485 m** com azimute **152° 14' 11,99"** e distância de **19,48 m** até o vértice **V_685**, definido pelas coordenadas **E: 690.223,415 m** e **N: 7.800.462,246 m** com azimute **151° 21' 18,66"** e distância de **0,67 m** até o vértice **V_686**, definido pelas coordenadas **E: 690.223,734 m** e **N: 7.800.461,662 m** com azimute **149° 10' 16,84"** e distância de **1,60 m** até o vértice **V_687**, definido pelas coordenadas **E: 690.224,554 m** e **N: 7.800.460,288 m** com azimute **147° 16' 22,10"** e distância de **14,57 m** até o vértice **V_688**, definido pelas coordenadas **E: 690.232,433 m** e **N: 7.800.448,028 m** com azimute **227° 15' 09,76"** e distância de **1,03 m** até o vértice **V_689**, definido pelas coordenadas **E: 690.231,680 m** e **N: 7.800.447,332 m** com azimute **224° 45' 26,93"** e distância de **2,67 m** até o vértice **V_690**, definido pelas coordenadas **E: 690.229,798 m** e **N: 7.800.445,434 m** com azimute **220° 04' 35,20"** e distância de **2,55 m** até o vértice **V_691**, definido pelas coordenadas **E: 690.228,159 m** e **N: 7.800.443,486 m** com azimute **217° 24' 09,31"** e distância de **25,13 m** até o vértice **V_692**, definido pelas coordenadas **E: 690.212,897 m** e **N: 7.800.423,526 m** com azimute **216° 13' 49,43"** e distância de **0,79 m** até o vértice **V_693**, definido pelas coordenadas **E: 690.212,431 m** e **N: 7.800.422,890 m** com azimute **215° 29' 24,78"** e distância de **14,74 m** até o vértice **V_694**, definido pelas coordenadas **E: 690.203,876 m** e **N: 7.800.410,892 m** com azimute **282° 40' 43,93"** e distância de **47,05 m** até o vértice **V_695**, definido pelas coordenadas **E: 690.157,977 m** e **N: 7.800.421,218 m** com azimute **283° 29' 44,10"** e distância de **29,51 m** até o vértice **V_696**, definido pelas coordenadas **E: 690.129,285 m** e **N: 7.800.428,104 m** com azimute **281° 45' 33,57"** e distância de **1,83 m** até o vértice **V_697**, definido pelas coordenadas **E: 690.127,498 m** e **N: 7.800.428,476 m** com azimute **277° 28' 15,28"** e distância de **2,88 m** até o vértice **V_698**, definido pelas coordenadas **E: 690.124,646 m** e **N: 7.800.428,850 m** com azimute **274° 00' 23,01"** e distância de **0,77 m** até o vértice **V_699**, definido pelas coordenadas **E: 690.123,875 m** e **N: 7.800.428,904 m** com azimute **271° 45' 30,70"** e distância de **1,82 m** até o vértice **V_700**, definido pelas coordenadas **E: 690.122,051 m** e **N: 7.800.428,960 m** com azimute **270°** e distância de **21,97 m** até o vértice **V_701**, definido pelas coordenadas **E: 690.100,082 m** e **N: 7.800.428,960 m** com azimute **267° 31' 08,77"** e distância de **2,59 m** até o vértice **V_702**, definido pelas coordenadas **E: 690.097,497 m** e **N: 7.800.428,848 m** com azimute **262° 57' 43,41"** e distância de **2,53 m** até o vértice **V_703**, definido pelas coordenadas **E: 690.094,986 m** e **N: 7.800.428,538 m** com azimute **260° 32' 22,87"** e distância de **14,07 m** até o vértice **V_704**, definido pelas coordenadas **E: 690.081,111 m** e **N: 7.800.426,226 m** com azimute **259° 39' 22,02"** e distância de **0,92 m** até o vértice **V_705**, definido pelas coordenadas **E: 690.080,207 m** e **N: 7.800.426,061 m** com azimute **257° 19' 19,90"** e distância de **1,63 m** até o vértice **V_706**, definido pelas coordenadas **E: 690.078,620 m** e **N: 7.800.425,704 m** com azimute **255° 08' 58,78"** e distância de **0,68 m** até o vértice **V_707**, definido pelas coordenadas **E: 690.077,960 m** e **N: 7.800.425,529 m** com azimute **252° 00' 29,10"** e distância de **2,78 m** até o vértice **V_708**, definido pelas coordenadas **E: 690.075,315 m** e **N: 7.800.424,670 m** com azimute **247° 54' 23,03"** e distância de **1,67 m** até o vértice **V_709**, definido pelas

coordenadas **E: 690.073,763 m** e **N: 7.800.424,040 m** com azimute **245° 14' 21,51"** e distância de **1,11 m** até o vértice **V_710**, definido pelas coordenadas **E: 690.072,757 m** e **N: 7.800.423,576 m** com azimute **241° 42' 42,49"** e distância de **2,78 m** até o vértice **V_711**, definido pelas coordenadas **E: 690.070,308 m** e **N: 7.800.422,258 m** com azimute **238° 03' 10,65"** e distância de **1,25 m** até o vértice **V_712**, definido pelas coordenadas **E: 690.069,248 m** e **N: 7.800.421,597 m** com azimute **235° 23' 15,21"** e distância de **1,53 m** até o vértice **V_713**, definido pelas coordenadas **E: 690.067,986 m** e **N: 7.800.420,726 m** com azimute **231° 25' 25,87"** e distância de **2,78 m** até o vértice **V_714**, definido pelas coordenadas **E: 690.065,812 m** e **N: 7.800.418,992 m** com azimute **228° 08' 49,61"** e distância de **0,82 m** até o vértice **V_715**, definido pelas coordenadas **E: 690.065,198 m** e **N: 7.800.418,442 m** com azimute **225° 31' 02,22"** e distância de **1,96 m** até o vértice **V_716**, definido pelas coordenadas **E: 690.063,801 m** e **N: 7.800.417,070 m** com azimute **221° 22' 12,27"** e distância de **2,55 m** até o vértice **V_717**, definido pelas coordenadas **E: 690.062,118 m** e **N: 7.800.415,159 m** com azimute **218° 08' 07,69"** e distância de **0,89 m** até o vértice **V_718**, definido pelas coordenadas **E: 690.061,570 m** e **N: 7.800.414,461 m** com azimute **216° 54' 30,03"** e distância de **2,68 m** até o vértice **V_719**, definido pelas coordenadas **E: 690.059,959 m** e **N: 7.800.412,316 m** com azimute **278° 31' 43,38"** e distância de **6,91 m** até o vértice **V_720**, definido pelas coordenadas **E: 690.053,124 m** e **N: 7.800.413,341 m** com azimute **284° 37' 20,82"** e distância de **16,83 m** até o vértice **V_721**, definido pelas coordenadas **E: 690.036,838 m** e **N: 7.800.417,590 m** com azimute **0°** e distância de **69,72 m** até o vértice **V_722**, definido pelas coordenadas **E: 690.036,838 m** e **N: 7.800.487,312 m** com azimute **270°** e distância de **30,46 m** até o vértice **V_723**, definido pelas coordenadas **E: 690.006,379 m** e **N: 7.800.487,312 m** com azimute **354° 17' 10,53"** e distância de **12,68 m** até o vértice **V_724**, definido pelas coordenadas **E: 690.005,117 m** e **N: 7.800.499,925 m** com azimute **352° 21' 32,09"** e distância de **2,04 m** até o vértice **V_725**, definido pelas coordenadas **E: 690.004,846 m** e **N: 7.800.501,945 m** com azimute **346° 50' 09,92"** e distância de **3,98 m** até o vértice **V_726**, definido pelas coordenadas **E: 690.003,939 m** e **N: 7.800.505,823 m** com azimute **342° 10' 15,91"** e distância de **1,17 m** até o vértice **V_727**, definido pelas coordenadas **E: 690.003,582 m** e **N: 7.800.506,933 m** com azimute **340° 12' 31,71"** e distância de **0,84 m** até o vértice **V_728**, definido pelas coordenadas **E: 690.003,297 m** e **N: 7.800.507,725 m** com azimute **339° 26' 40,91"** e distância de **18,09 m** até o vértice **V_729**, definido pelas coordenadas **E: 689.996,947 m** e **N: 7.800.524,659 m** com azimute **336° 57' 26,31"** e distância de **2,61 m** até o vértice **V_730**, definido pelas coordenadas **E: 689.995,927 m** e **N: 7.800.527,057 m** com azimute **333° 11' 26,46"** e distância de **1,68 m** até o vértice **V_731**, definido pelas coordenadas **E: 689.995,170 m** e **N: 7.800.528,555 m** com azimute **328° 13' 19,52"** e distância de **3,52 m** até o vértice **V_732**, definido pelas coordenadas **E: 689.993,314 m** e **N: 7.800.531,551 m** com azimute **323° 36' 34,50"** e distância de **1,60 m** até o vértice **V_733**, definido pelas coordenadas **E: 689.992,364 m** e **N: 7.800.532,840 m** com azimute **321° 09' 41,32"** e distância de **1,00 m** até o vértice **V_734**, definido pelas coordenadas **E: 689.991,736 m** e **N: 7.800.533,620 m** com azimute **320° 11' 16,62"** e distância de **5,66 m** até o vértice **V_735**, definido pelas coordenadas **E: 689.988,111 m** e **N: 7.800.537,969 m** com azimute **14° 25' 18,84"** e distância de **1,41 m** até o vértice **V_736**, definido pelas coordenadas **E: 689.988,461 m** e **N: 7.800.539,330 m** com azimute **7° 11' 30,48"** e distância de **6,28 m** até o vértice **V_737**, definido pelas coordenadas **E: 689.989,247 m** e **N: 7.800.545,559 m** com azimute **0°** e distância de **6,28 m** até o vértice **V_738**, definido pelas coordenadas **E: 689.989,247 m** e **N: 7.800.551,838 m** com azimute **352° 48' 33,63"** e distância de **6,28 m** até o vértice **V_739**, definido pelas coordenadas **E: 689.988,461 m** e **N: 7.800.558,068 m** com azimute **345° 35' 47,02"** e distância de **6,28 m** até o vértice **V_740**, definido pelas coordenadas **E: 689.986,899 m** e **N: 7.800.564,150 m** com azimute **338° 24' 13,06"** e distância de **6,28 m** até o vértice **V_741**, definido pelas coordenadas **E: 689.984,588 m** e **N: 7.800.569,988 m** com azimute **331° 11' 52,81"** e distância de **6,28 m** até o vértice **V_742**, definido pelas coordenadas **E: 689.981,563 m** e **N: 7.800.575,490 m** com azimute **323° 59' 55,64"** e distância de **6,28 m** até o vértice **V_743**, definido pelas coordenadas **E: 689.977,872 m** e **N: 7.800.580,570 m** com azimute **316° 48' 02,13"** e distância de **6,28 m** até o vértice **V_744**, definido pelas coordenadas **E: 689.973,574 m** e **N: 7.800.585,147 m** com azimute **309° 35' 55,72"** e distância de **6,28 m** até o vértice **V_745**, definido pelas coordenadas **E: 689.968,735 m** e **N: 7.800.589,150 m** com azimute **302° 23' 56,76"** e distância de **6,28 m** até o vértice **V_746**, definido pelas coordenadas **E: 689.963,434 m** e **N: 7.800.592,514 m** com azimute **295° 11' 48,48"** e distância de **2,12 m** até o vértice **V_747**, definido pelas coordenadas **E: 689.961,519 m** e **N: 7.800.593,415 m** com azimute **295° 12' 17,23"** e distância de **4,16 m** até o vértice **V_748**, definido pelas coordenadas **E: 689.957,752 m** e **N: 7.800.595,188 m** com azimute **287° 59' 57,02"** e distância de **6,28 m** até o vértice **V_749**, definido pelas coordenadas **E: 689.951,781 m** e **N: 7.800.597,128 m** com azimute **280° 48' 12,62"** e distância de **6,28 m** até o vértice **V_750**, definido pelas coordenadas **E: 689.945,613 m** e **N: 7.800.598,305 m** com azimute **273° 35' 50,62"** e distância de **6,28 m** até o vértice **V_751**, definido pelas coordenadas **E: 689.939,346 m** e **N: 7.800.598,699 m** com azimute **266° 24' 07,32"** e distância de **6,28 m** até o vértice **V_752**, definido pelas coordenadas **E: 689.933,080 m** e **N: 7.800.598,305 m** com azimute **259° 11' 47,38"** e distância de **6,28 m** até o vértice **V_753**, definido pelas coordenadas **E: 689.926,912 m** e **N: 7.800.597,128 m** com azimute **252° 00' 13,13"** e distância de **6,28 m** até o vértice **V_754**, definido pelas coordenadas **E: 689.920,940 m** e **N: 7.800.595,188 m** com azimute **244° 47' 52,46"** e distância de **6,28 m** até o vértice **V_755**, definido pelas coordenadas **E: 689.915,258 m** e **N:**

7.800.592,514 m com azimute 237° 36' 03,24" e distância de 6,28 m até o vértice V_756, definido pelas coordenadas E: 689.909,957 m e N: 7.800.589,150 m com azimute 230° 23' 43,34" e distância de 6,28 m até o vértice V_757, definido pelas coordenadas E: 689.905,119 m e N: 7.800.585,147 m com azimute 223° 11' 57,87" e distância de 6,28 m até o vértice V_758, definido pelas coordenadas E: 689.900,821 m e N: 7.800.580,570 m com azimute 216° 00' 04,36" e distância de 6,28 m até o vértice V_759, definido pelas coordenadas E: 689.897,130 m e N: 7.800.575,490 m com azimute 208° 48' 07,19" e distância de 6,28 m até o vértice V_760, definido pelas coordenadas E: 689.894,105 m e N: 7.800.569,988 m com azimute 201° 36' 17,48" e distância de 6,28 m até o vértice V_761, definido pelas coordenadas E: 689.891,793 m e N: 7.800.564,150 m com azimute 194° 23' 41,16" e distância de 6,28 m até o vértice V_762, definido pelas coordenadas E: 689.890,232 m e N: 7.800.558,068 m com azimute 187° 11' 58,96" e distância de 6,28 m até o vértice V_763, definido pelas coordenadas E: 689.889,445 m e N: 7.800.551,838 m com azimute 180° e distância de 6,28 m até o vértice V_764, definido pelas coordenadas E: 689.889,445 m e N: 7.800.545,559 m com azimute 172° 47' 56,93" e distância de 6,28 m até o vértice V_765, definido pelas coordenadas E: 689.890,232 m e N: 7.800.539,330 m com azimute 165° 36' 18,84" e distância de 6,28 m até o vértice V_766, definido pelas coordenadas E: 689.891,793 m e N: 7.800.533,248 m com azimute 158° 23' 42,52" e distância de 6,28 m até o vértice V_767, definido pelas coordenadas E: 689.894,105 m e N: 7.800.527,410 m com azimute 151° 11' 52,81" e distância de 6,28 m até o vértice V_768, definido pelas coordenadas E: 689.897,130 m e N: 7.800.521,908 m com azimute 143° 59' 55,64" e distância de 6,28 m até o vértice V_769, definido pelas coordenadas E: 689.900,821 m e N: 7.800.516,828 m com azimute 136° 48' 02,13" e distância de 6,28 m até o vértice V_770, definido pelas coordenadas E: 689.905,119 m e N: 7.800.512,251 m com azimute 129° 36' 16,66" e distância de 6,28 m até o vértice V_771, definido pelas coordenadas E: 689.909,957 m e N: 7.800.508,248 m com azimute 122° 23' 56,76" e distância de 6,28 m até o vértice V_772, definido pelas coordenadas E: 689.915,258 m e N: 7.800.504,884 m com azimute 115° 12' 07,54" e distância de 6,28 m até o vértice V_773, definido pelas coordenadas E: 689.920,940 m e N: 7.800.502,210 m com azimute 107° 59' 46,87" e distância de 6,28 m até o vértice V_774, definido pelas coordenadas E: 689.926,912 m e N: 7.800.500,270 m com azimute 100° 48' 12,62" e distância de 6,28 m até o vértice V_775, definido pelas coordenadas E: 689.933,080 m e N: 7.800.499,093 m com azimute 93° 35' 52,68" e distância de 6,28 m até o vértice V_776, definido pelas coordenadas E: 689.939,346 m e N: 7.800.498,699 m com azimute 86° 23' 41,92" e distância de 0,75 m até o vértice V_777, definido pelas coordenadas E: 689.940,092 m e N: 7.800.498,746 m com azimute 140° 12' 05,99" e distância de 1,01 m até o vértice V_778, definido pelas coordenadas E: 689.940,741 m e N: 7.800.497,967 m com azimute 159° 26' 43,73" e distância de 8,79 m até o vértice V_779, definido pelas coordenadas E: 689.943,827 m e N: 7.800.489,737 m com azimute 174° 18' 03,97" e distância de 2,44 m até o vértice V_780, definido pelas coordenadas E: 689.944,069 m e N: 7.800.487,312 m com azimute 270° 00' 01,05" e distância de 197,13 m até o vértice V_781, definido pelas coordenadas E: 689.746,942 m e N: 7.800.487,313 m com azimute 3° 20' 43,77" e distância de 1,77 m até o vértice V_782, definido pelas coordenadas E: 689.747,045 m e N: 7.800.489,075 m com azimute 10° 17' 56,15" e distância de 15,59 m até o vértice V_783, definido pelas coordenadas E: 689.749,833 m e N: 7.800.504,418 m com azimute 8° 48' 58,49" e distância de 1,18 m até o vértice V_784, definido pelas coordenadas E: 689.750,014 m e N: 7.800.505,585 m com azimute 5° 09' 05,68" e distância de 2,78 m até o vértice V_785, definido pelas coordenadas E: 689.750,264 m e N: 7.800.508,358 m com azimute 1° 19' 04,29" e distância de 1,39 m até o vértice V_786, definido pelas coordenadas E: 689.750,296 m e N: 7.800.509,749 m com azimute 358° 40' 52,30" e distância de 1,39 m até o vértice V_787, definido pelas coordenadas E: 689.750,264 m e N: 7.800.511,139 m com azimute 354° 50' 41,01" e distância de 2,78 m até o vértice V_788, definido pelas coordenadas E: 689.750,014 m e N: 7.800.513,910 m com azimute 351° 29' 02,05" e distância de 0,97 m até o vértice V_789, definido pelas coordenadas E: 689.749,871 m e N: 7.800.514,865 m com azimute 349° 02' 07,72" e distância de 1,56 m até o vértice V_790, definido pelas coordenadas E: 689.749,574 m e N: 7.800.516,398 m com azimute 346° 34' 29,36" e distância de 1,14 m até o vértice V_791, definido pelas coordenadas E: 689.749,310 m e N: 7.800.517,504 m com azimute 345° 30' 45,34" e distância de 28,03 m até o vértice V_792, definido pelas coordenadas E: 689.742,298 m e N: 7.800.544,642 m com azimute 344° 04' 49,31" e distância de 1,53 m até o vértice V_793, definido pelas coordenadas E: 689.741,879 m e N: 7.800.546,111 m com azimute 341° 51' 54,09" e distância de 0,91 m até o vértice V_794, definido pelas coordenadas E: 689.741,597 m e N: 7.800.546,972 m com azimute 339° 00' 37,19" e distância de 2,15 m até o vértice V_795, definido pelas coordenadas E: 689.740,827 m e N: 7.800.548,979 m com azimute 335° 38' 49,17" e distância de 1,56 m até o vértice V_796, definido pelas coordenadas E: 689.740,182 m e N: 7.800.550,404 m com azimute 334° 08' 44,41" e distância de 38,33 m até o vértice V_797, definido pelas coordenadas E: 689.723,469 m e N: 7.800.584,893 m com azimute 332° 49' 18,79" e distância de 1,38 m até o vértice V_798, definido pelas coordenadas E: 689.722,839 m e N: 7.800.586,120 m com azimute 329° 04' 59,73" e distância de 2,72 m até o vértice V_799, definido pelas coordenadas E: 689.721,443 m e N: 7.800.588,451 m com azimute 324° 07' 31,16" e distância de 2,65 m até o vértice V_800, definido pelas coordenadas E: 689.719,891 m e N: 7.800.590,597 m com azimute 318° 58' 43,17" e distância de 2,91 m até o vértice V_801, definido pelas coordenadas E: 689.717,978 m e N:

7.800.592,796 m com azimute 314° 31' 26,75" e distância de 1,96 m até o vértice V_802, definido pelas coordenadas E: 689.716,582 m e N: 7.800.594,169 m com azimute 311° 51' 10,39" e distância de 0,82 m até o vértice V_803, definido pelas coordenadas E: 689.715,968 m e N: 7.800.594,719 m com azimute 309° 13' 24,59" e distância de 2,08 m até o vértice V_804, definido pelas coordenadas E: 689.714,357 m e N: 7.800.596,034 m com azimute 306° 40' 12,32" e distância de 0,69 m até o vértice V_805, definido pelas coordenadas E: 689.713,805 m e N: 7.800.596,445 m com azimute 306° 01' 43,87" e distância de 19,95 m até o vértice V_806, definido pelas coordenadas E: 689.697,673 m e N: 7.800.608,178 m com azimute 312° 21' 27,95" e distância de 40,16 m até o vértice V_807, definido pelas coordenadas E: 689.667,999 m e N: 7.800.635,234 m com azimute 312° 21' 14,66" e distância de 9,21 m até o vértice V_808, definido pelas coordenadas E: 689.661,196 m e N: 7.800.641,436 m com azimute 320° 11' 44,76" e distância de 5,49 m até o vértice V_809, definido pelas coordenadas E: 689.657,682 m e N: 7.800.645,653 m com azimute 52° 09' 36,24" e distância de 3,15 m até o vértice V_810, definido pelas coordenadas E: 689.660,173 m e N: 7.800.647,588 m com azimute 50° 43' 58,31" e distância de 1,27 m até o vértice V_811, definido pelas coordenadas E: 689.661,154 m e N: 7.800.648,390 m com azimute 48° 38' 30,91" e distância de 1,00 m até o vértice V_812, definido pelas coordenadas E: 689.661,906 m e N: 7.800.649,052 m com azimute 47° 43' 38,73" e distância de 17,28 m até o vértice V_813, definido pelas coordenadas E: 689.674,694 m e N: 7.800.660,677 m com azimute 46° 04' 05,33" e distância de 1,56 m até o vértice V_814, definido pelas coordenadas E: 689.675,814 m e N: 7.800.661,756 m com azimute 41° 29' 36,90" e distância de 3,43 m até o vértice V_815, definido pelas coordenadas E: 689.678,089 m e N: 7.800.664,328 m com azimute 37° 00' 23,32" e distância de 1,51 m até o vértice V_816, definido pelas coordenadas E: 689.678,998 m e N: 7.800.665,534 m com azimute 35° 32' 18,05" e distância de 29,84 m até o vértice V_817, definido pelas coordenadas E: 689.696,342 m e N: 7.800.689,815 m com azimute 34° 20' 34,74" e distância de 1,27 m até o vértice V_818, definido pelas coordenadas E: 689.697,056 m e N: 7.800.690,860 m com azimute 31° 54' 22,14" e distância de 1,41 m até o vértice V_819, definido pelas coordenadas E: 689.697,800 m e N: 7.800.692,055 m com azimute 30° 27' 54,13" e distância de 22,88 m até o vértice V_820, definido pelas coordenadas E: 689.709,398 m e N: 7.800.711,772 m com azimute 29° 18' 41,23" e distância de 1,21 m até o vértice V_821, definido pelas coordenadas E: 689.709,992 m e N: 7.800.712,830 m com azimute 26° 53' 30,35" e distância de 1,49 m até o vértice V_822, definido pelas coordenadas E: 689.710,666 m e N: 7.800.714,159 m com azimute 25° 20' 43,82" e distância de 24,37 m até o vértice V_823, definido pelas coordenadas E: 689.721,100 m e N: 7.800.736,187 m com azimute 24° 07' 28,59" e distância de 1,29 m até o vértice V_824, definido pelas coordenadas E: 689.721,628 m e N: 7.800.737,366 m com azimute 21° 19' 41,89" e distância de 1,75 m até o vértice V_825, definido pelas coordenadas E: 689.722,266 m e N: 7.800.739,000 m com azimute 19° 17' 36,32" e distância de 24,82 m até o vértice V_826, definido pelas coordenadas E: 689.730,467 m e N: 7.800.762,427 m com azimute 17° 21' 07,92" e distância de 1,87 m até o vértice V_827, definido pelas coordenadas E: 689.731,026 m e N: 7.800.764,216 m com azimute 12° 37' 02,28" e distância de 3,30 m até o vértice V_828, definido pelas coordenadas E: 689.731,747 m e N: 7.800.767,437 m com azimute 8° 53' 30,97" e distância de 0,63 m até o vértice V_829, definido pelas coordenadas E: 689.731,844 m e N: 7.800.768,057 m com azimute 6° 38' 11,61" e distância de 1,96 m até o vértice V_830, definido pelas coordenadas E: 689.732,071 m e N: 7.800.770,008 m com azimute 4° 45' 58,12" e distância de 11,41 m até o vértice V_831, definido pelas coordenadas E: 689.733,019 m e N: 7.800.781,378 m com azimute 14° 01' 20,34" e distância de 3,99 m até o vértice V_832, definido pelas coordenadas E: 689.733,986 m e N: 7.800.785,250 m com azimute 42° 16' 49,78" e distância de 7,36 m até o vértice V_833, definido pelas coordenadas E: 689.738,939 m e N: 7.800.790,697 m com azimute 49° 45' 41,29" e distância de 13,94 m até o vértice V_834, definido pelas coordenadas E: 689.749,584 m e N: 7.800.799,705 m com azimute 63° 26' 58,27" e distância de 1,76 m até o vértice V_835, definido pelas coordenadas E: 689.751,157 m e N: 7.800.800,491 m com azimute 115° 12' 10,06" e distância de 3,65 m até o vértice V_836, definido pelas coordenadas E: 689.754,459 m e N: 7.800.798,937 m com azimute 107° 59' 46,87" e distância de 6,28 m até o vértice V_837, definido pelas coordenadas E: 689.760,431 m e N: 7.800.796,997 m com azimute 100° 47' 40,35" e distância de 6,28 m até o vértice V_838, definido pelas coordenadas E: 689.766,599 m e N: 7.800.795,821 m com azimute 93° 36' 25,47" e distância de 6,28 m até o vértice V_839, definido pelas coordenadas E: 689.772,865 m e N: 7.800.795,426 m com azimute 86° 23' 36,60" e distância de 6,28 m até o vértice V_840, definido pelas coordenadas E: 689.779,132 m e N: 7.800.795,821 m com azimute 79° 12' 19,65" e distância de 6,28 m até o vértice V_841, definido pelas coordenadas E: 689.785,300 m e N: 7.800.796,997 m com azimute 72° 00' 02,98" e distância de 6,28 m até o vértice V_842, definido pelas coordenadas E: 689.791,271 m e N: 7.800.798,937 m com azimute 64° 47' 43,75" e distância de 3,60 m até o vértice V_843, definido pelas coordenadas E: 689.794,526 m e N: 7.800.800,469 m com azimute 64° 48' 04,14" e distância de 2,68 m até o vértice V_844, definido pelas coordenadas E: 689.796,953 m e N: 7.800.801,611 m com azimute 57° 36' 20,84" e distância de 6,28 m até o vértice V_845, definido pelas coordenadas E: 689.802,255 m e N: 7.800.804,975 m com azimute 50° 23' 43,34" e distância de 6,28 m até o vértice V_846, definido pelas coordenadas E: 689.807,093 m e N: 7.800.808,978 m com azimute 43° 11' 57,87" e distância de 6,28 m até o vértice V_847, definido pelas coordenadas E: 689.811,391 m e N: 7.800.813,555 m com azimute 36° 00' 04,36" e distância de 6,28 m até o vértice V_848, definido pelas

coordenadas **E: 689.815,082 m** e **N: 7.800.818,635 m** com azimute **28° 48' 07,19"** e distância de **6,28 m** até o vértice **V_849**, definido pelas coordenadas **E: 689.818,107 m** e **N: 7.800.824,137 m** com azimute **21° 33' 43,25"** e distância de **0,27 m** até o vértice **V_850**, definido pelas coordenadas **E: 689.818,205 m** e **N: 7.800.824,385 m** com azimute **21° 35' 52,42"** e distância de **6,01 m** até o vértice **V_851**, definido pelas coordenadas **E: 689.820,418 m** e **N: 7.800.829,975 m** com azimute **14° 24' 12,98"** e distância de **6,28 m** até o vértice **V_852**, definido pelas coordenadas **E: 689.821,980 m** e **N: 7.800.836,057 m** com azimute **7° 11' 58,96"** e distância de **6,28 m** até o vértice **V_853**, definido pelas coordenadas **E: 689.822,767 m** e **N: 7.800.842,287 m** com azimute **0°** e distância de **6,28 m** até o vértice **V_854**, definido pelas coordenadas **E: 689.822,767 m** e **N: 7.800.848,566 m** com azimute **352° 47' 56,93"** e distância de **6,28 m** até o vértice **V_855**, definido pelas coordenadas **E: 689.821,980 m** e **N: 7.800.854,795 m** com azimute **345° 35' 47,02"** e distância de **6,28 m** até o vértice **V_856**, definido pelas coordenadas **E: 689.820,418 m** e **N: 7.800.860,877 m** com azimute **338° 24' 13,06"** e distância de **6,28 m** até o vértice **V_857**, definido pelas coordenadas **E: 689.818,107 m** e **N: 7.800.866,715 m** com azimute **331° 12' 08,63"** e distância de **6,28 m** até o vértice **V_858**, definido pelas coordenadas **E: 689.815,082 m** e **N: 7.800.872,218 m** com azimute **323° 59' 36,33"** e distância de **6,28 m** até o vértice **V_859**, definido pelas coordenadas **E: 689.811,391 m** e **N: 7.800.877,297 m** com azimute **316° 48' 24,62"** e distância de **6,28 m** até o vértice **V_860**, definido pelas coordenadas **E: 689.807,093 m** e **N: 7.800.881,875 m** com azimute **309° 35' 51,35"** e distância de **6,28 m** até o vértice **V_861**, definido pelas coordenadas **E: 689.802,255 m** e **N: 7.800.885,877 m** com azimute **302° 24' 06,89"** e distância de **6,28 m** até o vértice **V_862**, definido pelas coordenadas **E: 689.796,953 m** e **N: 7.800.889,242 m** com azimute **295° 11' 37,82"** e distância de **6,28 m** até o vértice **V_863**, definido pelas coordenadas **E: 689.791,271 m** e **N: 7.800.891,915 m** com azimute **287° 59' 57,02"** e distância de **6,28 m** até o vértice **V_864**, definido pelas coordenadas **E: 689.785,300 m** e **N: 7.800.893,855 m** com azimute **280° 48' 12,62"** e distância de **6,28 m** até o vértice **V_865**, definido pelas coordenadas **E: 689.779,132 m** e **N: 7.800.895,032 m** com azimute **273° 35' 50,62"** e distância de **6,28 m** até o vértice **V_866**, definido pelas coordenadas **E: 689.772,865 m** e **N: 7.800.895,426 m** com azimute **266° 24' 07,32"** e distância de **6,28 m** até o vértice **V_867**, definido pelas coordenadas **E: 689.766,599 m** e **N: 7.800.895,032 m** com azimute **259° 11' 47,38"** e distância de **6,28 m** até o vértice **V_868**, definido pelas coordenadas **E: 689.760,431 m** e **N: 7.800.893,855 m** com azimute **252° 00' 13,13"** e distância de **6,28 m** até o vértice **V_869**, definido pelas coordenadas **E: 689.754,459 m** e **N: 7.800.891,915 m** com azimute **244° 48' 08,19"** e distância de **6,28 m** até o vértice **V_870**, definido pelas coordenadas **E: 689.748,778 m** e **N: 7.800.889,242 m** com azimute **237° 35' 53,11"** e distância de **6,28 m** até o vértice **V_871**, definido pelas coordenadas **E: 689.743,476 m** e **N: 7.800.885,877 m** com azimute **230° 24' 08,65"** e distância de **6,28 m** até o vértice **V_872**, definido pelas coordenadas **E: 689.738,638 m** e **N: 7.800.881,875 m** com azimute **223° 11' 35,38"** e distância de **6,28 m** até o vértice **V_873**, definido pelas coordenadas **E: 689.734,340 m** e **N: 7.800.877,297 m** com azimute **216° 00' 23,67"** e distância de **6,28 m** até o vértice **V_874**, definido pelas coordenadas **E: 689.730,649 m** e **N: 7.800.872,218 m** com azimute **208° 47' 51,37"** e distância de **6,28 m** até o vértice **V_875**, definido pelas coordenadas **E: 689.727,624 m** e **N: 7.800.866,715 m** com azimute **201° 36' 17,48"** e distância de **6,28 m** até o vértice **V_876**, definido pelas coordenadas **E: 689.725,312 m** e **N: 7.800.860,877 m** com azimute **194° 23' 30,95"** e distância de **4,73 m** até o vértice **V_877**, definido pelas coordenadas **E: 689.724,137 m** e **N: 7.800.856,298 m** com azimute **243° 26' 35,26"** e distância de **6,27 m** até o vértice **V_878**, definido pelas coordenadas **E: 689.718,533 m** e **N: 7.800.853,497 m** com azimute **241° 40' 26,58"** e distância de **1,85 m** até o vértice **V_879**, definido pelas coordenadas **E: 689.716,906 m** e **N: 7.800.852,620 m** com azimute **238° 29' 18,28"** e distância de **1,72 m** até o vértice **V_880**, definido pelas coordenadas **E: 689.715,438 m** e **N: 7.800.851,720 m** com azimute **234° 57' 03,53"** e distância de **1,98 m** até o vértice **V_881**, definido pelas coordenadas **E: 689.713,820 m** e **N: 7.800.850,585 m** com azimute **231° 31' 26,97"** e distância de **1,85 m** até o vértice **V_882**, definido pelas coordenadas **E: 689.712,373 m** e **N: 7.800.849,435 m** com azimute **229° 46' 00,18"** e distância de **19,69 m** até o vértice **V_883**, definido pelas coordenadas **E: 689.697,341 m** e **N: 7.800.836,717 m** com azimute **228° 41' 33,40"** e distância de **1,06 m** até o vértice **V_884**, definido pelas coordenadas **E: 689.696,541 m** e **N: 7.800.836,014 m** com azimute **226° 02' 38,22"** e distância de **1,90 m** até o vértice **V_885**, definido pelas coordenadas **E: 689.695,172 m** e **N: 7.800.834,694 m** com azimute **223° 19' 14,88"** e distância de **1,09 m** até o vértice **V_886**, definido pelas coordenadas **E: 689.694,427 m** e **N: 7.800.833,904 m** com azimute **222° 16' 07,73"** e distância de **17,39 m** até o vértice **V_887**, definido pelas coordenadas **E: 689.682,729 m** e **N: 7.800.821,034 m** com azimute **220° 05' 11,69"** e distância de **1,93 m** até o vértice **V_888**, definido pelas coordenadas **E: 689.681,485 m** e **N: 7.800.819,556 m** com azimute **215° 53' 31,94"** e distância de **2,65 m** até o vértice **V_889**, definido pelas coordenadas **E: 689.679,932 m** e **N: 7.800.817,410 m** com azimute **210° 53' 05,80"** e distância de **2,74 m** até o vértice **V_890**, definido pelas coordenadas **E: 689.678,524 m** e **N: 7.800.815,056 m** com azimute **205° 44' 50,08"** e distância de **2,82 m** até o vértice **V_891**, definido pelas coordenadas **E: 689.677,299 m** e **N: 7.800.812,516 m** com azimute **200° 48' 35,20"** e distância de **2,51 m** até o vértice **V_892**, definido pelas coordenadas **E: 689.676,407 m** e **N: 7.800.810,169 m** com azimute **196° 32' 31,12"** e distância de **2,16 m** até o vértice **V_893**, definido pelas coordenadas **E: 689.675,791 m** e **N: 7.800.808,095 m** com azimute **194° 02' 19,34"** e distância de **5,64 m** até o vértice **V_894**, definido pelas coordenadas **E:**

689.674,422 m e N: 7.800.802,620 m com azimute 194° 02' 32,93" e distância de 8,91 m até o vértice V_895, definido pelas coordenadas E: 689.672,260 m e N: 7.800.793,976 m com azimute 191° 41' 33,02" e distância de 2,47 m até o vértice V_896, definido pelas coordenadas E: 689.671,760 m e N: 7.800.791,560 m com azimute 187° 11' 31,03" e distância de 2,55 m até o vértice V_897, definido pelas coordenadas E: 689.671,441 m e N: 7.800.789,032 m com azimute 184° 45' 47,39" e distância de 9,97 m até o vértice V_898, definido pelas coordenadas E: 689.670,613 m e N: 7.800.779,095 m com azimute 199° 17' 26,23" e distância de 18,91 m até o vértice V_899, definido pelas coordenadas E: 689.664,366 m e N: 7.800.761,247 m com azimute 205° 20' 38,86" e distância de 21,28 m até o vértice V_900, definido pelas coordenadas E: 689.655,256 m e N: 7.800.742,013 m com azimute 210° 27' 54,92" e distância de 20,05 m até o vértice V_901, definido pelas coordenadas E: 689.645,092 m e N: 7.800.724,734 m com azimute 215° 32' 30,93" e distância de 6,27 m até o vértice V_902, definido pelas coordenadas E: 689.641,445 m e N: 7.800.719,629 m com azimute 232° 20' 21,47" e distância de 14,56 m até o vértice V_903, definido pelas coordenadas E: 689.629,916 m e N: 7.800.710,731 m com azimute 221° 59' 11,48" e distância de 18,49 m até o vértice V_904, definido pelas coordenadas E: 689.617,544 m e N: 7.800.696,984 m com azimute 333° 26' 05,82" e distância de 33,18 m até o vértice V_905, definido pelas coordenadas E: 689.602,704 m e N: 7.800.726,664 m com azimute 341° 33' 50,76" e distância de 38,15 m até o vértice V_906, definido pelas coordenadas E: 689.590,639 m e N: 7.800.762,857 m com azimute 339° 23' 25,11" e distância de 2,00 m até o vértice V_907, definido pelas coordenadas E: 689.589,935 m e N: 7.800.764,729 m com azimute 334° 40' 20,58" e distância de 3,23 m até o vértice V_908, definido pelas coordenadas E: 689.588,553 m e N: 7.800.767,649 m com azimute 330° 35' 27,82" e distância de 1,04 m até o vértice V_909, definido pelas coordenadas E: 689.588,044 m e N: 7.800.768,552 m com azimute 327° 48' 24,45" e distância de 2,13 m até o vértice V_910, definido pelas coordenadas E: 689.586,907 m e N: 7.800.770,358 m com azimute 325° 47' 06,02" e distância de 34,81 m até o vértice V_911, definido pelas coordenadas E: 689.567,331 m e N: 7.800.799,147 m com azimute 326° 18' 35,76" e distância de 19,32 m até o vértice V_912, definido pelas coordenadas E: 689.556,613 m e N: 7.800.815,224 m com azimute 346° 36' 36,09" e distância de 12,62 m até o vértice V_913, definido pelas coordenadas E: 689.553,690 m e N: 7.800.827,503 m com azimute 11° 18' 17,20" e distância de 8,72 m até o vértice V_914, definido pelas coordenadas E: 689.555,399 m e N: 7.800.836,052 m com azimute 19° 21' 32,74" e distância de 43,27 m até o vértice V_915, definido pelas coordenadas E: 689.569,743 m e N: 7.800.876,877 m com azimute 17° 44' 40,82" e distância de 1,50 m até o vértice V_916, definido pelas coordenadas E: 689.570,199 m e N: 7.800.878,302 m com azimute 13° 08' 27,40" e distância de 3,49 m até o vértice V_917, definido pelas coordenadas E: 689.570,993 m e N: 7.800.881,703 m com azimute 8° 47' 56,19" e distância de 1,32 m até o vértice V_918, definido pelas coordenadas E: 689.571,195 m e N: 7.800.883,008 m com azimute 7° 29' 44,22" e distância de 12,39 m até o vértice V_919, definido pelas coordenadas E: 689.572,811 m e N: 7.800.895,290 m com azimute 7° 29' 48,73" e distância de 28,04 m até o vértice V_920, definido pelas coordenadas E: 689.576,469 m e N: 7.800.923,087 m com azimute 21° 47' 53,72" e distância de 33,75 m até o vértice V_921, definido pelas coordenadas E: 689.589,001 m e N: 7.800.954,422 m com azimute 20° 46' 28,61" e distância de 33,66 m até o vértice V_922, definido pelas coordenadas E: 689.600,939 m e N: 7.800.985,891 m com azimute 29° 55' 55,27" e distância de 41,55 m até o vértice V_923, definido pelas coordenadas E: 689.621,669 m e N: 7.801.021,895 m com azimute 28° 55' 07,29" e distância de 1,02 m até o vértice V_924, definido pelas coordenadas E: 689.622,164 m e N: 7.801.022,791 m com azimute 26° 10' 00,57" e distância de 2,06 m até o vértice V_925, definido pelas coordenadas E: 689.623,072 m e N: 7.801.024,639 m com azimute 23° 31' 37,43" e distância de 0,80 m até o vértice V_926, definido pelas coordenadas E: 689.623,392 m e N: 7.801.025,374 m com azimute 22° 45' 01,78" e distância de 38,87 m até o vértice V_927, definido pelas coordenadas E: 689.638,423 m e N: 7.801.061,218 m com azimute 22° 12' 58,78" e distância de 0,59 m até o vértice V_928, definido pelas coordenadas E: 689.638,646 m e N: 7.801.061,764 m com azimute 20° 00' 52,60" e distância de 1,71 m até o vértice V_929, definido pelas coordenadas E: 689.639,231 m e N: 7.801.063,370 m com azimute 15° 42' 10,76" e distância de 3,05 m até o vértice V_930, definido pelas coordenadas E: 689.640,057 m e N: 7.801.066,308 m com azimute 11° 12' 17,21" e distância de 1,82 m até o vértice V_931, definido pelas coordenadas E: 689.640,410 m e N: 7.801.068,090 m com azimute 8° 30' 57,95" e distância de 0,97 m até o vértice V_932, definido pelas coordenadas E: 689.640,553 m e N: 7.801.069,045 m com azimute 6° 07' 20,61" e distância de 1,77 m até o vértice V_933, definido pelas coordenadas E: 689.640,742 m e N: 7.801.070,807 m com azimute 4° 05' 14,07" e distância de 32,65 m até o vértice V_934, definido pelas coordenadas E: 689.643,069 m e N: 7.801.103,372 m com azimute 2° 09' 55,35" e distância de 2,01 m até o vértice V_935, definido pelas coordenadas E: 689.643,145 m e N: 7.801.105,382 m com azimute 356° 59' 55,57" e distância de 3,65 m até o vértice V_936, definido pelas coordenadas E: 689.642,954 m e N: 7.801.109,025 m com azimute 352° 00' 22,35" e distância de 1,78 m até o vértice V_937, definido pelas coordenadas E: 689.642,706 m e N: 7.801.110,791 m com azimute 350° 08' 04,74" e distância de 26,85 m até o vértice V_938, definido pelas coordenadas E: 689.638,105 m e N: 7.801.137,248 m com azimute 351° 01' 43,92" e distância de 21,94 m até o vértice V_939, definido pelas coordenadas E: 689.634,684 m e N: 7.801.158,918 m com azimute 351° 15' 14,86" e distância de 30,02 m até o vértice V_940, definido pelas coordenadas E: 689.630,120 m e N:

7.801.188,585 m com azimute 352° 30' 12,20" e distância de 43,60 m até o vértice V_941, definido pelas coordenadas E: 689.624,431 m e N: 7.801.231,817 m com azimute 353° 53' 09,39" e distância de 30,97 m até o vértice V_942, definido pelas coordenadas E: 689.621,132 m e N: 7.801.262,615 m com azimute 358° 21' 43,80" e distância de 36,49 m até o vértice V_943, definido pelas coordenadas E: 689.620,089 m e N: 7.801.299,092 m com azimute 8° 36' 45,21" e distância de 12,23 m até o vértice V_944, definido pelas coordenadas E: 689.621,920 m e N: 7.801.311,181 m com azimute 8° 37' 04,23" e distância de 19,55 m até o vértice V_945, definido pelas coordenadas E: 689.624,850 m e N: 7.801.330,514 m com azimute 23° 25' 44,92" e distância de 31,13 m até o vértice V_946, definido pelas coordenadas E: 689.637,228 m e N: 7.801.359,078 m com azimute 33° 10' 42,64" e distância de 33,02 m até o vértice V_947, definido pelas coordenadas E: 689.655,299 m e N: 7.801.386,716 m com azimute 34° 06' 50,28" e distância de 12,07 m até o vértice V_948, definido pelas coordenadas E: 689.662,069 m e N: 7.801.396,710 m com azimute 34° 02' 58,76" e distância de 28,99 m até o vértice V_949, definido pelas coordenadas E: 689.678,301 m e N: 7.801.420,730 m com azimute 34° 06' 57,67" e distância de 1,98 m até o vértice V_950, definido pelas coordenadas E: 689.679,410 m e N: 7.801.422,367 m com azimute 32° 49' 26,13" e distância de 2,02 m até o vértice V_951, definido pelas coordenadas E: 689.680,504 m e N: 7.801.424,063 m com azimute 30° 00' 27,51" e distância de 1,03 m até o vértice V_952, definido pelas coordenadas E: 689.681,018 m e N: 7.801.424,953 m com azimute 24° 56' 39,48" e distância de 3,05 m até o vértice V_953, definido pelas coordenadas E: 689.682,305 m e N: 7.801.427,720 m com azimute 21° 43' 30,16" e distância de 1,95 m até o vértice V_954, definido pelas coordenadas E: 689.683,027 m e N: 7.801.429,532 m com azimute 19° 02' 50,89" e distância de 35,88 m até o vértice V_955, definido pelas coordenadas E: 689.694,737 m e N: 7.801.463,449 m com azimute 17° 46' 02,26" e distância de 0,87 m até o vértice V_956, definido pelas coordenadas E: 689.695,002 m e N: 7.801.464,276 m com azimute 16° 51' 22,48" e distância de 40,13 m até o vértice V_957, definido pelas coordenadas E: 689.706,638 m e N: 7.801.502,680 m com azimute 15° 14' 48,97" e distância de 1,23 m até o vértice V_958, definido pelas coordenadas E: 689.706,961 m e N: 7.801.503,865 m com azimute 13° 40' 22,77" e distância de 42,88 m até o vértice V_959, definido pelas coordenadas E: 689.717,098 m e N: 7.801.545,534 m com azimute 18° 46' 40,85" e distância de 59,68 m até o vértice V_960, definido pelas coordenadas E: 689.736,309 m e N: 7.801.602,037 m com azimute 16° 13' 39,60" e distância de 2,68 m até o vértice V_961, definido pelas coordenadas E: 689.737,057 m e N: 7.801.604,607 m com azimute 11° 34' 38,40" e distância de 2,52 m até o vértice V_962, definido pelas coordenadas E: 689.737,563 m e N: 7.801.607,077 m com azimute 8° 52' 54,45" e distância de 34,33 m até o vértice V_963, definido pelas coordenadas E: 689.742,864 m e N: 7.801.640,999 m com azimute 20° 55' 31,42" e distância de 38,82 m até o vértice V_964, definido pelas coordenadas E: 689.756,728 m e N: 7.801.677,257 m com azimute 19° 56' 25,95" e distância de 1,04 m até o vértice V_965, definido pelas coordenadas E: 689.757,081 m e N: 7.801.678,230 m com azimute 17° 41' 10,35" e distância de 1,31 m até o vértice V_966, definido pelas coordenadas E: 689.757,478 m e N: 7.801.679,475 m com azimute 14° 29' 13,57" e distância de 2,34 m até o vértice V_967, definido pelas coordenadas E: 689.758,064 m e N: 7.801.681,743 m com azimute 12° 16' 00,66" e distância de 26,95 m até o vértice V_968, definido pelas coordenadas E: 689.763,790 m e N: 7.801.708,078 m com azimute 13° 14' 14,55" e distância de 18,77 m até o vértice V_969, definido pelas coordenadas E: 689.768,088 m e N: 7.801.726,349 m com azimute 17° 31' 15,23" e distância de 22,16 m até o vértice V_970, definido pelas coordenadas E: 689.774,760 m e N: 7.801.747,483 m com azimute 15° 32' 51,56" e distância de 1,56 m até o vértice V_971, definido pelas coordenadas E: 689.775,179 m e N: 7.801.748,989 m com azimute 13° 40' 29,68" e distância de 44,27 m até o vértice V_972, definido pelas coordenadas E: 689.785,644 m e N: 7.801.792,000 m com azimute 12° 43' 56,01" e distância de 0,92 m até o vértice V_973, definido pelas coordenadas E: 689.785,846 m e N: 7.801.792,894 m com azimute 10° 46' 27,54" e distância de 1,34 m até o vértice V_974, definido pelas coordenadas E: 689.786,097 m e N: 7.801.794,213 m com azimute 9° 07' 05,73" e distância de 45,94 m até o vértice V_975, definido pelas coordenadas E: 689.793,377 m e N: 7.801.839,571 m com azimute 93° 10' 21,11" e distância de 4,35 m até o vértice V_976, definido pelas coordenadas E: 689.797,725 m e N: 7.801.839,330 m com azimute 158° 57' 51,23" e distância de 4,72 m até o vértice V_977, definido pelas coordenadas E: 689.799,421 m e N: 7.801.834,920 m com azimute 68° 57' 41,54" e distância de 17,33 m até o vértice V_001, encerrando este perímetro.

Todas as coordenadas aqui descritas estão georreferenciadas ao Sistema Geodésico Brasileiro e encontram-se representadas no Sistema UTM, referenciadas ao Meridiano Central 45 WGr, fuso 23S, tendo como datum o SIRGAS-2000. Todos os azimutes e distâncias, área e perímetro foram calculados no plano de projeção UTM.

Memorial da reserva legal no próprio imóvel – Fragmento 08

Área: 4,62 ha
Perímetro: 1.217,82 m

Inicia-se a descrição deste perímetro no vértice V_001, definido pelas coordenadas E: 690.263,809 m e N:

7.801.481,912 m com azimute $43^{\circ} 11' 57,87''$ e distância de 6,28 m até o vértice V_002, definido pelas coordenadas E: 690.268,107 m e N: 7.801.486,489 m com azimute $36^{\circ} 00' 04,36''$ e distância de 6,28 m até o vértice V_003, definido pelas coordenadas E: 690.271,798 m e N: 7.801.491,569 m com azimute $28^{\circ} 48' 07,19''$ e distância de 6,28 m até o vértice V_004, definido pelas coordenadas E: 690.274,823 m e N: 7.801.497,071 m com azimute $21^{\circ} 36' 16,57''$ e distância de 5,14 m até o vértice V_005, definido pelas coordenadas E: 690.276,714 m e N: 7.801.501,846 m com azimute $184^{\circ} 30' 52,02''$ e distância de 13,06 m até o vértice V_006, definido pelas coordenadas E: 690.275,686 m e N: 7.801.488,826 m com azimute $183^{\circ} 22' 48,85''$ e distância de 1,22 m até o vértice V_007, definido pelas coordenadas E: 690.275,614 m e N: 7.801.487,607 m com azimute $181^{\circ} 10' 22,69''$ e distância de 1,22 m até o vértice V_008, definido pelas coordenadas E: 690.275,589 m e N: 7.801.486,386 m com azimute $179^{\circ} 15' 32,93''$ e distância de 0,70 m até o vértice V_009, definido pelas coordenadas E: 690.275,598 m e N: 7.801.485,690 m com azimute $178^{\circ} 17' 17,97''$ e distância de 34,88 m até o vértice V_010, definido pelas coordenadas E: 690.276,640 m e N: 7.801.450,821 m com azimute $176^{\circ} 08' 11,79''$ e distância de 2,24 m até o vértice V_011, definido pelas coordenadas E: 690.276,791 m e N: 7.801.448,585 m com azimute $172^{\circ} 23' 51,54''$ e distância de 1,97 m até o vértice V_012, definido pelas coordenadas E: 690.277,051 m e N: 7.801.446,637 m com azimute $168^{\circ} 08' 26,40''$ e distância de 2,52 m até o vértice V_013, definido pelas coordenadas E: 690.277,568 m e N: 7.801.444,175 m com azimute $163^{\circ} 49' 47,30''$ e distância de 2,24 m até o vértice V_014, definido pelas coordenadas E: 690.278,192 m e N: 7.801.442,023 m com azimute $161^{\circ} 43' 04,81''$ e distância de 8,88 m até o vértice V_015, definido pelas coordenadas E: 690.280,979 m e N: 7.801.433,587 m com azimute $161^{\circ} 42' 44,01''$ e distância de 18,34 m até o vértice V_016, definido pelas coordenadas E: 690.286,735 m e N: 7.801.416,170 m com azimute $159^{\circ} 21' 43,65''$ e distância de 2,13 m até o vértice V_017, definido pelas coordenadas E: 690.287,486 m e N: 7.801.414,176 m com azimute $155^{\circ} 23' 36,23''$ e distância de 2,30 m até o vértice V_018, definido pelas coordenadas E: 690.288,445 m e N: 7.801.412,082 m com azimute $153^{\circ} 11' 51,72''$ e distância de 18,36 m até o vértice V_019, definido pelas coordenadas E: 690.296,724 m e N: 7.801.395,694 m com azimute $152^{\circ} 20' 43,66''$ e distância de 0,85 m até o vértice V_020, definido pelas coordenadas E: 690.297,117 m e N: 7.801.394,944 m com azimute $150^{\circ} 03' 09,52''$ e distância de 1,61 m até o vértice V_021, definido pelas coordenadas E: 690.297,923 m e N: 7.801.393,545 m com azimute $145^{\circ} 27' 24,96''$ e distância de 3,50 m até o vértice V_022, definido pelas coordenadas E: 690.299,909 m e N: 7.801.390,660 m com azimute $140^{\circ} 45' 11,67''$ e distância de 1,42 m até o vértice V_023, definido pelas coordenadas E: 690.300,806 m e N: 7.801.389,562 m com azimute $137^{\circ} 20' 21,56''$ e distância de 2,46 m até o vértice V_024, definido pelas coordenadas E: 690.302,473 m e N: 7.801.387,753 m com azimute $134^{\circ} 59' 52,56''$ e distância de 19,61 m até o vértice V_025, definido pelas coordenadas E: 690.316,339 m e N: 7.801.373,888 m com azimute $147^{\circ} 05' 46,69''$ e distância de 20,13 m até o vértice V_026, definido pelas coordenadas E: 690.327,273 m e N: 7.801.356,989 m com azimute $146^{\circ} 17' 27,48''$ e distância de 0,84 m até o vértice V_027, definido pelas coordenadas E: 690.327,738 m e N: 7.801.356,292 m com azimute $144^{\circ} 15' 28,99''$ e distância de 1,40 m até o vértice V_028, definido pelas coordenadas E: 690.328,557 m e N: 7.801.355,154 m com azimute $142^{\circ} 26' 16,92''$ e distância de 16,87 m até o vértice V_029, definido pelas coordenadas E: 690.338,843 m e N: 7.801.341,779 m com azimute $151^{\circ} 11' 19,26''$ e distância de 24,02 m até o vértice V_030, definido pelas coordenadas E: 690.350,418 m e N: 7.801.320,734 m com azimute $149^{\circ} 35' 22,40''$ e distância de 1,69 m até o vértice V_031, definido pelas coordenadas E: 690.351,272 m e N: 7.801.319,279 m com azimute $144^{\circ} 59' 52,96''$ e distância de 3,31 m até o vértice V_032, definido pelas coordenadas E: 690.353,169 m e N: 7.801.316,570 m com azimute $140^{\circ} 20' 06,38''$ e distância de 1,83 m até o vértice V_033, definido pelas coordenadas E: 690.354,334 m e N: 7.801.315,165 m com azimute $138^{\circ} 34' 31,47''$ e distância de 21,84 m até o vértice V_034, definido pelas coordenadas E: 690.368,783 m e N: 7.801.298,790 m com azimute $154^{\circ} 39' 20,30''$ e distância de 3,00 m até o vértice V_035, definido pelas coordenadas E: 690.370,068 m e N: 7.801.296,077 m com azimute $154^{\circ} 39' 16,17''$ e distância de 16,35 m até o vértice V_036, definido pelas coordenadas E: 690.377,066 m e N: 7.801.281,303 m com azimute $156^{\circ} 48' 03,38''$ e distância de 15,97 m até o vértice V_037, definido pelas coordenadas E: 690.383,358 m e N: 7.801.266,622 m com azimute $160^{\circ} 42' 36,66''$ e distância de 23,44 m até o vértice V_038, definido pelas coordenadas E: 690.391,102 m e N: 7.801.244,496 m com azimute $158^{\circ} 33' 35,72''$ e distância de 2,24 m até o vértice V_039, definido pelas coordenadas E: 690.391,920 m e N: 7.801.242,413 m com azimute $154^{\circ} 09' 35,32''$ e distância de 2,69 m até o vértice V_040, definido pelas coordenadas E: 690.393,091 m e N: 7.801.239,995 m com azimute $149^{\circ} 51' 56,75''$ e distância de 1,79 m até o vértice V_041, definido pelas coordenadas E: 690.393,989 m e N: 7.801.238,448 m com azimute $146^{\circ} 17' 44,64''$ e distância de 2,24 m até o vértice V_042, definido pelas coordenadas E: 690.395,231 m e N: 7.801.236,586 m com azimute $144^{\circ} 09' 41,92''$ e distância de 25,67 m até o vértice V_043, definido pelas coordenadas E: 690.410,263 m e N: 7.801.215,773 m com azimute $143^{\circ} 13' 03,04''$ e distância de 1,05 m até o vértice V_044, definido pelas coordenadas E: 690.410,891 m e N: 7.801.214,933 m com azimute $141^{\circ} 22' 45,29''$ e distância de 0,92 m até o vértice V_045, definido pelas coordenadas E: 690.411,463 m e N: 7.801.214,217 m com azimute $140^{\circ} 31' 34,73''$ e distância de 25,46 m até o vértice V_046, definido pelas coordenadas E: 690.427,651 m e N: 7.801.194,561 m com azimute $138^{\circ} 21' 51,74''$ e distância de 2,28 m até o vértice V_047, definido pelas coordenadas E: 690.429,164 m e N:

7.801.192,859 m com azimute 134° 33' 17,69" e distância de 2,00 m até o vértice V_048, definido pelas coordenadas E: 690.430,591 m e N: 7.801.191,454 m com azimute 130° 11' 48,41" e distância de 2,55 m até o vértice V_049, definido pelas coordenadas E: 690.432,539 m e N: 7.801.189,808 m com azimute 125° 51' 12,65" e distância de 2,28 m até o vértice V_050, definido pelas coordenadas E: 690.434,385 m e N: 7.801.188,474 m com azimute 123° 41' 26,32" e distância de 27,53 m até o vértice V_051, definido pelas coordenadas E: 690.457,288 m e N: 7.801.173,205 m com azimute 129° 48' 20,06" e distância de 14,03 m até o vértice V_052, definido pelas coordenadas E: 690.468,064 m e N: 7.801.164,225 m com azimute 138° 34' 33,11" e distância de 16,13 m até o vértice V_053, definido pelas coordenadas E: 690.478,738 m e N: 7.801.152,128 m com azimute 138° 34' 15,12" e distância de 6,47 m até o vértice V_054, definido pelas coordenadas E: 690.483,020 m e N: 7.801.147,276 m com azimute 143° 07' 52,88" e distância de 27,45 m até o vértice V_055, definido pelas coordenadas E: 690.499,487 m e N: 7.801.125,319 m com azimute 165° 03' 49,80" e distância de 10,10 m até o vértice V_056, definido pelas coordenadas E: 690.502,090 m e N: 7.801.115,561 m com azimute 171° 52' 18,75" e distância de 20,48 m até o vértice V_057, definido pelas coordenadas E: 690.504,986 m e N: 7.801.095,284 m com azimute 180° e distância de 23,34 m até o vértice V_058, definido pelas coordenadas E: 690.504,986 m e N: 7.801.071,940 m com azimute 188° 07' 50,60" e distância de 26,19 m até o vértice V_059, definido pelas coordenadas E: 690.501,282 m e N: 7.801.046,014 m com azimute 203° 57' 39,29" e distância de 18,47 m até o vértice V_060, definido pelas coordenadas E: 690.493,783 m e N: 7.801.029,140 m com azimute 203° 04' 32,61" e distância de 0,92 m até o vértice V_061, definido pelas coordenadas E: 690.493,423 m e N: 7.801.028,295 m com azimute 201° 27' 21,53" e distância de 0,92 m até o vértice V_062, definido pelas coordenadas E: 690.493,085 m e N: 7.801.027,435 m com azimute 200° 33' 22,72" e distância de 25,19 m até o vértice V_063, definido pelas coordenadas E: 690.484,239 m e N: 7.801.003,846 m com azimute 216° 52' 07,22" e distância de 18,68 m até o vértice V_064, definido pelas coordenadas E: 690.473,030 m e N: 7.800.988,900 m com azimute 217° 46' 39,03" e distância de 17,37 m até o vértice V_065, definido pelas coordenadas E: 690.462,387 m e N: 7.800.975,168 m com azimute 322° 11' 31,49" e distância de 1,12 m até o vértice V_066, definido pelas coordenadas E: 690.461,698 m e N: 7.800.976,056 m com azimute 320° 42' 14,65" e distância de 16,68 m até o vértice V_067, definido pelas coordenadas E: 690.451,132 m e N: 7.800.988,967 m com azimute 318° 15' 11,64" e distância de 2,14 m até o vértice V_068, definido pelas coordenadas E: 690.449,705 m e N: 7.800.990,566 m com azimute 314° 31' 26,75" e distância de 1,96 m até o vértice V_069, definido pelas coordenadas E: 690.448,309 m e N: 7.800.991,939 m com azimute 311° 51' 10,39" e distância de 0,82 m até o vértice V_070, definido pelas coordenadas E: 690.447,695 m e N: 7.800.992,489 m com azimute 308° 33' 47,89" e distância de 2,78 m até o vértice V_071, definido pelas coordenadas E: 690.445,520 m e N: 7.800.994,223 m com azimute 304° 38' 01,24" e distância de 1,53 m até o vértice V_072, definido pelas coordenadas E: 690.444,259 m e N: 7.800.995,094 m com azimute 301° 56' 49,35" e distância de 1,25 m até o vértice V_073, definido pelas coordenadas E: 690.443,199 m e N: 7.800.995,755 m com azimute 298° 16' 42,38" e distância de 2,78 m até o vértice V_074, definido pelas coordenadas E: 690.440,749 m e N: 7.800.997,073 m com azimute 294° 45' 38,49" e distância de 1,11 m até o vértice V_075, definido pelas coordenadas E: 690.439,743 m e N: 7.800.997,537 m com azimute 292° 55' 27,01" e distância de 0,77 m até o vértice V_076, definido pelas coordenadas E: 690.439,036 m e N: 7.800.997,836 m com azimute 291° 48' 18,35" e distância de 17,31 m até o vértice V_077, definido pelas coordenadas E: 690.422,969 m e N: 7.801.004,264 m com azimute 320° 11' 41,35" e distância de 18,73 m até o vértice V_078, definido pelas coordenadas E: 690.410,980 m e N: 7.801.018,651 m com azimute 322° 07' 26,52" e distância de 25,57 m até o vértice V_079, definido pelas coordenadas E: 690.395,280 m e N: 7.801.038,836 m com azimute 323° 07' 52,04" e distância de 22,49 m até o vértice V_080, definido pelas coordenadas E: 690.381,785 m e N: 7.801.056,830 m com azimute 324° 27' 43,84" e distância de 45,76 m até o vértice V_081, definido pelas coordenadas E: 690.355,187 m e N: 7.801.094,067 m com azimute 337° 45' 01,87" e distância de 21,06 m até o vértice V_082, definido pelas coordenadas E: 690.347,212 m e N: 7.801.113,561 m com azimute 348° 06' 41,91" e distância de 19,64 m até o vértice V_083, definido pelas coordenadas E: 690.343,166 m e N: 7.801.132,780 m com azimute 347° 11' 54,20" e distância de 0,96 m até o vértice V_084, definido pelas coordenadas E: 690.342,954 m e N: 7.801.133,713 m com azimute 345° 01' 18,01" e distância de 1,42 m até o vértice V_085, definido pelas coordenadas E: 690.342,588 m e N: 7.801.135,081 m com azimute 343° 18' 14,88" e distância de 24,37 m até o vértice V_086, definido pelas coordenadas E: 690.335,586 m e N: 7.801.158,426 m com azimute 342° 11' 45,61" e distância de 1,18 m até o vértice V_087, definido pelas coordenadas E: 690.335,226 m e N: 7.801.159,547 m com azimute 340° 13' 31,01" e distância de 0,89 m até o vértice V_088, definido pelas coordenadas E: 690.334,924 m e N: 7.801.160,387 m com azimute 335° 34' 55,20" e distância de 4,20 m até o vértice V_089, definido pelas coordenadas E: 690.333,187 m e N: 7.801.164,213 m com azimute 329° 55' 06,24" e distância de 2,01 m até o vértice V_090, definido pelas coordenadas E: 690.332,182 m e N: 7.801.165,948 m com azimute 327° 59' 39,28" e distância de 32,72 m até o vértice V_091, definido pelas coordenadas E: 690.314,838 m e N: 7.801.193,698 m com azimute 326° 18' 03,20" e distância de 1,76 m até o vértice V_092, definido pelas coordenadas E: 690.313,863 m e N: 7.801.195,160 m com azimute 323° 30' 15,55" e distância de 1,44 m até o vértice V_093, definido pelas coordenadas E: 690.313,007 m e N:

7.801.196,317 m com azimute 320° 07' 12,78" e distância de 2,08 m até o vértice V_094, definido pelas coordenadas E: 690.311,676 m e N: 7.801.197,910 m com azimute 316° 39' 37,02" e distância de 1,76 m até o vértice V_095, definido pelas coordenadas E: 690.310,470 m e N: 7.801.199,188 m com azimute 315° 00' 05,22" e distância de 27,95 m até o vértice V_096, definido pelas coordenadas E: 690.290,709 m e N: 7.801.218,950 m com azimute 332° 26' 47,47" e distância de 23,10 m até o vértice V_097, definido pelas coordenadas E: 690.280,024 m e N: 7.801.239,429 m com azimute 340° 20' 48,62" e distância de 29,11 m até o vértice V_098, definido pelas coordenadas E: 690.270,234 m e N: 7.801.266,842 m com azimute 351° 52' 10,11" e distância de 19,20 m até o vértice V_099, definido pelas coordenadas E: 690.267,519 m e N: 7.801.285,846 m com azimute 0° e distância de 21,31 m até o vértice V_100, definido pelas coordenadas E: 690.267,519 m e N: 7.801.307,153 m com azimute 0° e distância de 3,08 m até o vértice V_101, definido pelas coordenadas E: 690.267,519 m e N: 7.801.310,236 m com azimute 358° 32' 19,97" e distância de 1,53 m até o vértice V_102, definido pelas coordenadas E: 690.267,480 m e N: 7.801.311,765 m com azimute 354° 04' 28,03" e distância de 3,34 m até o vértice V_103, definido pelas coordenadas E: 690.267,135 m e N: 7.801.315,089 m com azimute 349° 55' 31,57" e distância de 1,25 m até o vértice V_104, definido pelas coordenadas E: 690.266,917 m e N: 7.801.316,316 m com azimute 348° 41' 31,10" e distância de 11,79 m até o vértice V_105, definido pelas coordenadas E: 690.264,605 m e N: 7.801.327,878 m com azimute 347° 46' 21,61" e distância de 0,85 m até o vértice V_106, definido pelas coordenadas E: 690.264,426 m e N: 7.801.328,704 m com azimute 346° 36' 54,33" e distância de 24,83 m até o vértice V_107, definido pelas coordenadas E: 690.258,677 m e N: 7.801.352,864 m com azimute 348° 06' 32,36" e distância de 18,82 m até o vértice V_108, definido pelas coordenadas E: 690.254,800 m e N: 7.801.371,276 m com azimute 0° e distância de 9,49 m até o vértice V_109, definido pelas coordenadas E: 690.254,800 m e N: 7.801.380,767 m com azimute 0° e distância de 9,25 m até o vértice V_110, definido pelas coordenadas E: 690.254,800 m e N: 7.801.390,017 m com azimute 358° 40' 55,71" e distância de 1,39 m até o vértice V_111, definido pelas coordenadas E: 690.254,768 m e N: 7.801.391,408 m com azimute 356° 03' 49,80" e distância de 1,53 m até o vértice V_112, definido pelas coordenadas E: 690.254,663 m e N: 7.801.392,934 m com azimute 354° 28' 19,88" e distância de 33,94 m até o vértice V_113, definido pelas coordenadas E: 690.251,394 m e N: 7.801.426,712 m com azimute 2° 23' 07,88" e distância de 16,91 m até o vértice V_114, definido pelas coordenadas E: 690.252,098 m e N: 7.801.443,611 m com azimute 2° 23' 30,55" e distância de 6,90 m até o vértice V_115, definido pelas coordenadas E: 690.252,386 m e N: 7.801.450,506 m com azimute 9° 05' 18,46" e distância de 26,18 m até o vértice V_116, definido pelas coordenadas E: 690.256,521 m e N: 7.801.476,355 m com azimute 57° 36' 49,06" e distância de 2,90 m até o vértice V_117, definido pelas coordenadas E: 690.258,971 m e N: 7.801.477,909 m com azimute 50° 23' 43,34" e distância de 6,28 m até o vértice V_001, encerrando este perímetro.

Todas as coordenadas aqui descritas estão georreferenciadas ao Sistema Geodésico Brasileiro e encontram-se representadas no Sistema UTM, referenciadas ao Meridiano Central 45 WGr, fuso 23S, tendo como datum o SIRGAS-2000. Todos os azimutes e distâncias, área e perímetro foram calculados no plano de projeção UTM.

Memorial da reserva legal no próprio imóvel – Fragmento 09

Área: 104,97 ha
Perímetro: 12.523,04 m

Inicia-se a descrição deste perímetro no vértice V_001, definido pelas coordenadas E: 690.384,306 m e N: 7.801.738,847 m com azimute 148° 23' 10,85" e distância de 51,88 m até o vértice V_002, definido pelas coordenadas E: 690.411,499 m e N: 7.801.694,669 m com azimute 145° 14' 24,18" e distância de 30,70 m até o vértice V_003, definido pelas coordenadas E: 690.429,004 m e N: 7.801.669,445 m com azimute 141° 44' 52,11" e distância de 69,87 m até o vértice V_004, definido pelas coordenadas E: 690.472,265 m e N: 7.801.614,573 m com azimute 147° 21' 42,90" e distância de 55,64 m até o vértice V_005, definido pelas coordenadas E: 690.502,272 m e N: 7.801.567,721 m com azimute 137° 17' 55,53" e distância de 46,51 m até o vértice V_006, definido pelas coordenadas E: 690.533,811 m e N: 7.801.533,544 m com azimute 137° 17' 55,89" e distância de 20,03 m até o vértice V_007, definido pelas coordenadas E: 690.547,392 m e N: 7.801.518,827 m com azimute 143° 18' 49,97" e distância de 23,76 m até o vértice V_008, definido pelas coordenadas E: 690.561,585 m e N: 7.801.499,776 m com azimute 155° 14' 08,35" e distância de 36,70 m até o vértice V_009, definido pelas coordenadas E: 690.576,960 m e N: 7.801.466,447 m com azimute 146° 40' 17,51" e distância de 63,50 m até o vértice V_010, definido pelas coordenadas E: 690.611,851 m e N: 7.801.413,388 m com azimute 146° 33' 38,66" e distância de 74,26 m até o vértice V_011, definido pelas coordenadas E: 690.652,771 m e N: 7.801.351,422 m com azimute 129° 57' 27,10" e distância de 56,44 m até o vértice V_012, definido pelas coordenadas E: 690.696,030 m e N: 7.801.315,178 m com azimute 123° 12' 25,37" e distância de 76,85 m até o vértice V_013, definido pelas coordenadas E: 690.760,333 m e N: 7.801.273,088 m com azimute 122° 44' 23,02" e distância de

39,77 m até o vértice V_014, definido pelas coordenadas E: 690.793,781 m e N: 7.801.251,582 m com azimute 130° 36' 00,47" e distância de 16,01 m até o vértice V_015, definido pelas coordenadas E: 690.805,937 m e N: 7.801.241,163 m com azimute 154° 32' 14,15" e distância de 80,78 m até o vértice V_016, definido pelas coordenadas E: 690.840,667 m e N: 7.801.168,228 m com azimute 166° 45' 33,25" e distância de 121,31 m até o vértice V_017, definido pelas coordenadas E: 690.868,452 m e N: 7.801.050,144 m com azimute 169° 06' 52,95" e distância de 91,95 m até o vértice V_018, definido pelas coordenadas E: 690.885,817 m e N: 7.800.959,844 m com azimute 178° 40' 04,76" e distância de 38,42 m até o vértice V_019, definido pelas coordenadas E: 690.886,710 m e N: 7.800.921,439 m com azimute 164° 27' 35,30" e distância de 36,61 m até o vértice V_020, definido pelas coordenadas E: 690.896,519 m e N: 7.800.886,165 m com azimute 160° 29' 16,63" e distância de 48,77 m até o vértice V_021, definido pelas coordenadas E: 690.912,808 m e N: 7.800.840,197 m com azimute 167° 13' 48,32" e distância de 34,67 m até o vértice V_022, definido pelas coordenadas E: 690.920,471 m e N: 7.800.806,386 m com azimute 167° 13' 49,09" e distância de 42,46 m até o vértice V_023, definido pelas coordenadas E: 690.929,857 m e N: 7.800.764,972 m com azimute 162° 22' 34,93" e distância de 57,80 m até o vértice V_024, definido pelas coordenadas E: 690.947,356 m e N: 7.800.709,887 m com azimute 130° 05' 59,67" e distância de 27,67 m até o vértice V_025, definido pelas coordenadas E: 690.968,518 m e N: 7.800.692,067 m com azimute 116° 56' 09,08" e distância de 2,28 m até o vértice V_026, definido pelas coordenadas E: 690.970,551 m e N: 7.800.691,034 m com azimute 116° 54' 34,49" e distância de 22,09 m até o vértice V_027, definido pelas coordenadas E: 690.990,248 m e N: 7.800.681,037 m com azimute 108° 27' 34,17" e distância de 85,63 m até o vértice V_028, definido pelas coordenadas E: 691.071,474 m e N: 7.800.653,923 m com azimute 97° 41' 51,11" e distância de 72,64 m até o vértice V_029, definido pelas coordenadas E: 691.143,462 m e N: 7.800.644,193 m com azimute 86° 56' 10,90" e distância de 24,40 m até o vértice V_030, definido pelas coordenadas E: 691.167,826 m e N: 7.800.645,497 m com azimute 99° 34' 16,56" e distância de 28,27 m até o vértice V_031, definido pelas coordenadas E: 691.195,705 m e N: 7.800.640,796 m com azimute 90° 00' 35,67" e distância de 23,13 m até o vértice V_032, definido pelas coordenadas E: 691.218,834 m e N: 7.800.640,792 m com azimute 119° 27' 26,92" e distância de 23,91 m até o vértice V_033, definido pelas coordenadas E: 691.239,654 m e N: 7.800.629,033 m com azimute 148° 49' 30,38" e distância de 0,51 m até o vértice V_034, definido pelas coordenadas E: 691.239,919 m e N: 7.800.628,595 m com azimute 148° 46' 20,60" e distância de 28,38 m até o vértice V_035, definido pelas coordenadas E: 691.254,631 m e N: 7.800.604,329 m com azimute 164° 54' 53,74" e distância de 52,87 m até o vértice V_036, definido pelas coordenadas E: 691.268,390 m e N: 7.800.553,283 m com azimute 173° 24' 44,09" e distância de 49,38 m até o vértice V_037, definido pelas coordenadas E: 691.274,055 m e N: 7.800.504,230 m com azimute 165° 33' 45,92" e distância de 43,70 m até o vértice V_038, definido pelas coordenadas E: 691.284,950 m e N: 7.800.461,911 m com azimute 165° 33' 47,05" e distância de 28,75 m até o vértice V_039, definido pelas coordenadas E: 691.292,118 m e N: 7.800.434,068 m com azimute 168° 27' 12,38" e distância de 32,43 m até o vértice V_040, definido pelas coordenadas E: 691.298,610 m e N: 7.800.402,291 m com azimute 159° 49' 02,54" e distância de 43,82 m até o vértice V_041, definido pelas coordenadas E: 691.313,728 m e N: 7.800.361,163 m com azimute 163° 21' 39,44" e distância de 2,64 m até o vértice V_042, definido pelas coordenadas E: 691.314,485 m e N: 7.800.358,630 m com azimute 163° 21' 38,18" e distância de 16,05 m até o vértice V_043, definido pelas coordenadas E: 691.319,080 m e N: 7.800.343,255 m com azimute 163° 21' 29,84" e distância de 58,85 m até o vértice V_044, definido pelas coordenadas E: 691.335,935 m e N: 7.800.286,866 m com azimute 176° 16' 37,23" e distância de 23,81 m até o vértice V_045, definido pelas coordenadas E: 691.337,481 m e N: 7.800.263,107 m com azimute 180° 49' 22,25" e distância de 91,15 m até o vértice V_046, definido pelas coordenadas E: 691.336,172 m e N: 7.800.171,966 m com azimute 171° 54' 03,85" e distância de 11,70 m até o vértice V_047, definido pelas coordenadas E: 691.337,820 m e N: 7.800.160,385 m com azimute 159° 54' 31,70" e distância de 20,15 m até o vértice V_048, definido pelas coordenadas E: 691.344,743 m e N: 7.800.141,458 m com azimute 163° 13' 21,99" e distância de 25,55 m até o vértice V_049, definido pelas coordenadas E: 691.352,117 m e N: 7.800.116,999 m com azimute 163° 13' 26,03" e distância de 47,13 m até o vértice V_050, definido pelas coordenadas E: 691.365,719 m e N: 7.800.071,879 m com azimute 167° 55' 33,79" e distância de 30,58 m até o vértice V_051, definido pelas coordenadas E: 691.372,115 m e N: 7.800.041,978 m com azimute 189° 21' 50,06" e distância de 26,42 m até o vértice V_052, definido pelas coordenadas E: 691.367,817 m e N: 7.800.015,914 m com azimute 177° 21' 43,20" e distância de 16,66 m até o vértice V_053, definido pelas coordenadas E: 691.368,584 m e N: 7.799.999,267 m com azimute 233° 07' 30,23" e distância de 4,55 m até o vértice V_054, definido pelas coordenadas E: 691.364,946 m e N: 7.799.996,538 m com azimute 208° 18' 04,38" e distância de 16,81 m até o vértice V_055, definido pelas coordenadas E: 691.356,975 m e N: 7.799.981,735 m com azimute 204° 34' 04,26" e distância de 43,82 m até o vértice V_056, definido pelas coordenadas E: 691.338,755 m e N: 7.799.941,880 m com azimute 214° 52' 30,21" e distância de 137,41 m até o vértice V_057, definido pelas coordenadas E: 691.260,185 m e N: 7.799.829,148 m com azimute 221° 43' 47,28" e distância de 44,09 m até o vértice V_058, definido pelas coordenadas E: 691.230,837 m e N: 7.799.796,243 m com azimute 221° 43' 40,19" e distância de 12,36 m até o vértice V_059, definido pelas coordenadas E: 691.222,608 m e N: 7.799.787,016 m com azimute 220° 36' 04,34"

e distância de **69,27 m** até o vértice **V_060**, definido pelas coordenadas **E: 691.177,531 m** e **N: 7.799.734,426 m** com azimute **298° 17' 21,20"** e distância de **14,80 m** até o vértice **V_061**, definido pelas coordenadas **E: 691.164,495 m** e **N: 7.799.741,442 m** com azimute **213° 41' 36,24"** e distância de **9,54 m** até o vértice **V_062**, definido pelas coordenadas **E: 691.159,203 m** e **N: 7.799.733,505 m** com azimute **277° 07' 21,06"** e distância de **17,07 m** até o vértice **V_063**, definido pelas coordenadas **E: 691.142,269 m** e **N: 7.799.735,621 m** com azimute **297° 04' 22,39"** e distância de **26,74 m** até o vértice **V_064**, definido pelas coordenadas **E: 691.118,457 m** e **N: 7.799.747,792 m** com azimute **305° 25' 01,40"** e distância de **26,89 m** até o vértice **V_065**, definido pelas coordenadas **E: 691.096,542 m** e **N: 7.799.763,376 m** com azimute **305° 25' 23,85"** e distância de **2,33 m** até o vértice **V_066**, definido pelas coordenadas **E: 691.094,644 m** e **N: 7.799.764,726 m** com azimute **309° 17' 23,31"** e distância de **30,08 m** até o vértice **V_067**, definido pelas coordenadas **E: 691.071,361 m** e **N: 7.799.783,776 m** com azimute **320° 19' 50,00"** e distância de **28,18 m** até o vértice **V_068**, definido pelas coordenadas **E: 691.053,369 m** e **N: 7.799.805,471 m** com azimute **315° 00' 07,22"** e distância de **20,21 m** até o vértice **V_069**, definido pelas coordenadas **E: 691.039,082 m** e **N: 7.799.819,759 m** com azimute **296° 33' 48,19"** e distância de **15,38 m** até o vértice **V_070**, definido pelas coordenadas **E: 691.025,323 m** e **N: 7.799.826,638 m** com azimute **282° 52' 28,49"** e distância de **19,00 m** até o vértice **V_071**, definido pelas coordenadas **E: 691.006,803 m** e **N: 7.799.830,871 m** com azimute **282° 31' 50,59"** e distância de **19,51 m** até o vértice **V_072**, definido pelas coordenadas **E: 690.987,753 m** e **N: 7.799.835,105 m** com azimute **292° 59' 13,92"** e distância de **18,97 m** até o vértice **V_073**, definido pelas coordenadas **E: 690.970,290 m** e **N: 7.799.842,513 m** com azimute **283° 11' 28,63"** e distância de **34,78 m** até o vértice **V_074**, definido pelas coordenadas **E: 690.936,423 m** e **N: 7.799.850,451 m** com azimute **275° 07' 02,42"** e distância de **35,60 m** até o vértice **V_075**, definido pelas coordenadas **E: 690.900,969 m** e **N: 7.799.853,626 m** com azimute **268° 46' 53,46"** e distância de **24,88 m** até o vértice **V_076**, definido pelas coordenadas **E: 690.876,098 m** e **N: 7.799.853,097 m** com azimute **247° 57' 48,25"** e distância de **23,98 m** até o vértice **V_077**, definido pelas coordenadas **E: 690.853,873 m** e **N: 7.799.844,101 m** com azimute **249° 31' 39,12"** e distância de **42,36 m** até o vértice **V_078**, definido pelas coordenadas **E: 690.814,185 m** e **N: 7.799.829,284 m** com azimute **257° 54' 03,66"** e distância de **7,58 m** até o vértice **V_079**, definido pelas coordenadas **E: 690.806,777 m** e **N: 7.799.827,696 m** com azimute **220° 36' 09,25"** e distância de **9,76 m** até o vértice **V_080**, definido pelas coordenadas **E: 690.800,427 m** e **N: 7.799.820,288 m** com azimute **245° 08' 12,60"** e distância de **23,91 m** até o vértice **V_081**, definido pelas coordenadas **E: 690.778,731 m** e **N: 7.799.810,234 m** com azimute **236° 53' 16,58"** e distância de **29,06 m** até o vértice **V_082**, definido pelas coordenadas **E: 690.754,390 m** e **N: 7.799.794,359 m** com azimute **228° 57' 55,75"** e distância de **31,79 m** até o vértice **V_083**, definido pelas coordenadas **E: 690.730,411 m** e **N: 7.799.773,489 m** com azimute **228° 57' 55,12"** e distância de **6,09 m** até o vértice **V_084**, definido pelas coordenadas **E: 690.725,814 m** e **N: 7.799.769,488 m** com azimute **238° 19' 24,22"** e distância de **29,22 m** até o vértice **V_085**, definido pelas coordenadas **E: 690.700,944 m** e **N: 7.799.754,142 m** com azimute **255° 57' 52,80"** e distância de **15,27 m** até o vértice **V_086**, definido pelas coordenadas **E: 690.686,127 m** e **N: 7.799.750,438 m** com azimute **276° 20' 28,26"** e distância de **19,17 m** até o vértice **V_087**, definido pelas coordenadas **E: 690.667,077 m** e **N: 7.799.752,555 m** com azimute **257° 11' 43,11"** e distância de **11,94 m** até o vértice **V_088**, definido pelas coordenadas **E: 690.655,435 m** e **N: 7.799.749,909 m** com azimute **235° 53' 02,61"** e distância de **19,81 m** até o vértice **V_089**, definido pelas coordenadas **E: 690.639,031 m** e **N: 7.799.738,796 m** com azimute **220° 20' 09,14"** e distância de **7,84 m** até o vértice **V_090**, definido pelas coordenadas **E: 690.633,954 m** e **N: 7.799.732,817 m** com azimute **220° 19' 58,59"** e distância de **28,95 m** até o vértice **V_091**, definido pelas coordenadas **E: 690.615,218 m** e **N: 7.799.710,750 m** com azimute **228° 04' 39,65"** e distância de **34,85 m** até o vértice **V_092**, definido pelas coordenadas **E: 690.589,289 m** e **N: 7.799.687,467 m** com azimute **234° 20' 39,36"** e distância de **29,96 m** até o vértice **V_093**, definido pelas coordenadas **E: 690.564,947 m** e **N: 7.799.670,004 m** com azimute **209° 44' 42,77"** e distância de **21,33 m** até o vértice **V_094**, definido pelas coordenadas **E: 690.554,364 m** e **N: 7.799.651,484 m** com azimute **214° 59' 31,93"** e distância de **25,84 m** até o vértice **V_095**, definido pelas coordenadas **E: 690.539,547 m** e **N: 7.799.630,317 m** com azimute **237° 54' 59,32"** e distância de **32,57 m** até o vértice **V_096**, definido pelas coordenadas **E: 690.511,954 m** e **N: 7.799.613,019 m** com azimute **145° 17' 39,19"** e distância de **15,00 m** até o vértice **V_097**, definido pelas coordenadas **E: 690.520,497 m** e **N: 7.799.600,684 m** com azimute **196° 30' 09,31"** e distância de **14,90 m** até o vértice **V_098**, definido pelas coordenadas **E: 690.516,264 m** e **N: 7.799.586,396 m** com azimute **209° 58' 52,82"** e distância de **31,77 m** até o vértice **V_099**, definido pelas coordenadas **E: 690.500,389 m** e **N: 7.799.558,879 m** com azimute **194° 39' 24,99"** e distância de **35,55 m** até o vértice **V_100**, definido pelas coordenadas **E: 690.491,393 m** e **N: 7.799.524,483 m** com azimute **209° 08' 56,14"** e distância de **31,51 m** até o vértice **V_101**, definido pelas coordenadas **E: 690.476,047 m** e **N: 7.799.496,967 m** com azimute **201° 01' 36,85"** e distância de **35,68 m** até o vértice **V_102**, definido pelas coordenadas **E: 690.463,246 m** e **N: 7.799.463,666 m** com azimute **180°** e distância de **27,92 m** até o vértice **V_103**, definido pelas coordenadas **E: 690.463,246 m** e **N: 7.799.435,748 m** com azimute **194° 36' 27,87"** e distância de **24,78 m** até o vértice **V_104**, definido pelas coordenadas **E: 690.456,997 m** e **N: 7.799.411,771 m** com azimute **169° 59' 28,22"** e distância de **27,41 m** até o vértice **V_105**, definido pelas coordenadas **E: 690.461,760 m** e **N: 7.799.384,783 m** com azimute **161° 33' 58,67"**

e distância de **14,54 m** até o vértice **V_106**, definido pelas coordenadas **E: 690.466,358 m** e **N: 7.799.370,988 m** com azimute **161° 33' 44,80"** e distância de **13,91 m** até o vértice **V_107**, definido pelas coordenadas **E: 690.470,756 m** e **N: 7.799.357,796 m** com azimute **184° 17' 25,55"** e distância de **21,23 m** até o vértice **V_108**, definido pelas coordenadas **E: 690.469,168 m** e **N: 7.799.336,629 m** com azimute **197° 49' 06,65"** e distância de **31,13 m** até o vértice **V_109**, definido pelas coordenadas **E: 690.459,643 m** e **N: 7.799.306,995 m** com azimute **200° 02' 41,14"** e distância de **41,68 m** até o vértice **V_110**, definido pelas coordenadas **E: 690.445,356 m** e **N: 7.799.267,837 m** com azimute **195° 24' 14,52"** e distância de **53,79 m** até o vértice **V_111**, definido pelas coordenadas **E: 690.431,068 m** e **N: 7.799.215,979 m** com azimute **211° 25' 49,06"** e distância de **22,33 m** até o vértice **V_112**, definido pelas coordenadas **E: 690.419,426 m** e **N: 7.799.196,929 m** com azimute **215° 18' 36,01"** e distância de **46,69 m** até o vértice **V_113**, definido pelas coordenadas **E: 690.392,439 m** e **N: 7.799.158,828 m** com azimute **201° 58' 30,40"** e distância de **32,53 m** até o vértice **V_114**, definido pelas coordenadas **E: 690.380,268 m** e **N: 7.799.128,666 m** com azimute **199° 53' 07,81"** e distância de **10,18 m** até o vértice **V_115**, definido pelas coordenadas **E: 690.376,805 m** e **N: 7.799.119,092 m** com azimute **199° 53' 07,10"** e distância de **16,27 m** até o vértice **V_116**, definido pelas coordenadas **E: 690.371,272 m** e **N: 7.799.103,795 m** com azimute **218° 22' 01,28"** e distância de **16,20 m** até o vértice **V_117**, definido pelas coordenadas **E: 690.361,218 m** e **N: 7.799.091,095 m** com azimute **197° 14' 34,75"** e distância de **16,07 m** até o vértice **V_118**, definido pelas coordenadas **E: 690.356,455 m** e **N: 7.799.075,749 m** com azimute **227° 20' 11,71"** e distância de **36,70 m** até o vértice **V_119**, definido pelas coordenadas **E: 690.329,468 m** e **N: 7.799.050,878 m** com azimute **248° 45' 01,32"** e distância de **10,22 m** até o vértice **V_120**, definido pelas coordenadas **E: 690.319,943 m** e **N: 7.799.047,174 m** com azimute **283° 31' 07,43"** e distância de **2,23 m** até o vértice **V_121**, definido pelas coordenadas **E: 690.317,776 m** e **N: 7.799.047,695 m** com azimute **358° 17' 18,26"** e distância de **1,44 m** até o vértice **V_122**, definido pelas coordenadas **E: 690.317,733 m** e **N: 7.799.049,134 m** com azimute **15° 15' 15,43"** e distância de **6,04 m** até o vértice **V_123**, definido pelas coordenadas **E: 690.319,321 m** e **N: 7.799.054,957 m** com azimute **25° 42' 10,86"** e distância de **6,06 m** até o vértice **V_124**, definido pelas coordenadas **E: 690.321,951 m** e **N: 7.799.060,421 m** com azimute **25° 34' 01,95"** e distância de **3,72 m** até o vértice **V_125**, definido pelas coordenadas **E: 690.323,558 m** e **N: 7.799.063,780 m** com azimute **57° 58' 32,22"** e distância de **0,64 m** até o vértice **V_126**, definido pelas coordenadas **E: 690.324,100 m** e **N: 7.799.064,119 m** com azimute **52° 42' 41,38"** e distância de **4,22 m** até o vértice **V_127**, definido pelas coordenadas **E: 690.327,454 m** e **N: 7.799.066,673 m** com azimute **48° 11' 56,15"** e distância de **0,82 m** até o vértice **V_128**, definido pelas coordenadas **E: 690.328,068 m** e **N: 7.799.067,222 m** com azimute **46° 08' 37,69"** e distância de **1,24 m** até o vértice **V_129**, definido pelas coordenadas **E: 690.328,962 m** e **N: 7.799.068,081 m** com azimute **45° 00' 15,21"** e distância de **9,59 m** até o vértice **V_130**, definido pelas coordenadas **E: 690.335,743 m** e **N: 7.799.074,861 m** com azimute **43° 59' 26,98"** e distância de **1,04 m** até o vértice **V_131**, definido pelas coordenadas **E: 690.336,468 m** e **N: 7.799.075,612 m** com azimute **40° 40' 17,40"** e distância de **2,57 m** até o vértice **V_132**, definido pelas coordenadas **E: 690.338,141 m** e **N: 7.799.077,559 m** com azimute **35° 53' 31,94"** e distância de **2,65 m** até o vértice **V_133**, definido pelas coordenadas **E: 690.339,694 m** e **N: 7.799.079,705 m** com azimute **30° 53' 44,42"** e distância de **2,74 m** até o vértice **V_134**, definido pelas coordenadas **E: 690.341,102 m** e **N: 7.799.082,058 m** com azimute **25° 44' 52,41"** e distância de **2,82 m** até o vértice **V_135**, definido pelas coordenadas **E: 690.342,328 m** e **N: 7.799.084,600 m** com azimute **21° 53' 06,51"** e distância de **1,40 m** até o vértice **V_136**, definido pelas coordenadas **E: 690.342,849 m** e **N: 7.799.085,897 m** com azimute **20° 33' 18,15"** e distância de **13,37 m** até o vértice **V_137**, definido pelas coordenadas **E: 690.347,543 m** e **N: 7.799.098,415 m** com azimute **19° 46' 05,41"** e distância de **0,84 m** até o vértice **V_138**, definido pelas coordenadas **E: 690.347,828 m** e **N: 7.799.099,208 m** com azimute **17° 29' 57,31"** e distância de **1,53 m** até o vértice **V_139**, definido pelas coordenadas **E: 690.348,288 m** e **N: 7.799.100,667 m** com azimute **12° 53' 29,36"** e distância de **3,58 m** até o vértice **V_140**, definido pelas coordenadas **E: 690.349,087 m** e **N: 7.799.104,158 m** com azimute **8° 21' 36,54"** e distância de **1,16 m** até o vértice **V_141**, definido pelas coordenadas **E: 690.349,256 m** e **N: 7.799.105,308 m** com azimute **5° 16' 23,36"** e distância de **2,37 m** até o vértice **V_142**, definido pelas coordenadas **E: 690.349,474 m** e **N: 7.799.107,670 m** com azimute **3° 00' 43,57"** e distância de **8,81 m** até o vértice **V_143**, definido pelas coordenadas **E: 690.349,937 m** e **N: 7.799.116,469 m** com azimute **7° 06' 55,28"** e distância de **11,77 m** até o vértice **V_144**, definido pelas coordenadas **E: 690.351,395 m** e **N: 7.799.128,149 m** com azimute **5° 19' 46,14"** e distância de **1,42 m** até o vértice **V_145**, definido pelas coordenadas **E: 690.351,527 m** e **N: 7.799.129,564 m** com azimute **3° 32' 08,64"** e distância de **0,62 m** até o vértice **V_146**, definido pelas coordenadas **E: 690.351,565 m** e **N: 7.799.130,179 m** com azimute **2° 51' 35,24"** e distância de **18,60 m** até o vértice **V_147**, definido pelas coordenadas **E: 690.352,493 m** e **N: 7.799.148,756 m** com azimute **9° 34' 34,49"** e distância de **4,38 m** até o vértice **V_148**, definido pelas coordenadas **E: 690.353,222 m** e **N: 7.799.153,077 m** com azimute **12° 49' 20,23"** e distância de **4,09 m** até o vértice **V_149**, definido pelas coordenadas **E: 690.354,129 m** e **N: 7.799.157,062 m** com azimute **11° 54' 33,06"** e distância de **0,86 m** até o vértice **V_150**, definido pelas coordenadas **E: 690.354,307 m** e **N: 7.799.157,906 m** com azimute **6° 49' 24,46"** e distância de **0,94 m** até o vértice **V_151**, definido pelas coordenadas **E: 690.354,419 m** e **N: 7.799.158,842 m** com azimute **5° 06' 24,91"** e distância de **2,79 m** até o vértice **V_152**, definido pelas coordenadas **E: 690.354,667**

m e N: 7.799.161,617 m com azimute 2° 31' 24,82" e distância de 1,32 m até o vértice V_153, definido pelas coordenadas E: 690.354,725 m e N: 7.799.162,933 m com azimute 357° 36' 38,86" e distância de 1,46 m até o vértice V_154, definido pelas coordenadas E: 690.354,664 m e N: 7.799.164,395 m com azimute 354° 59' 17,97" e distância de 2,78 m até o vértice V_155, definido pelas coordenadas E: 690.354,421 m e N: 7.799.167,166 m com azimute 351° 13' 55,44" e distância de 0,80 m até o vértice V_156, definido pelas coordenadas E: 690.354,299 m e N: 7.799.167,957 m com azimute 348° 45' 30,68" e distância de 0,98 m até o vértice V_157, definido pelas coordenadas E: 690.354,107 m e N: 7.799.168,923 m com azimute 348° 59' 48,29" e distância de 10,81 m até o vértice V_158, definido pelas coordenadas E: 690.352,044 m e N: 7.799.179,533 m com azimute 346° 09' 46,64" e distância de 2,65 m até o vértice V_159, definido pelas coordenadas E: 690.351,410 m e N: 7.799.182,107 m com azimute 342° 31' 11,61" e distância de 1,52 m até o vértice V_160, definido pelas coordenadas E: 690.350,954 m e N: 7.799.183,555 m com azimute 337° 26' 09,89" e distância de 3,78 m até o vértice V_161, definido pelas coordenadas E: 690.349,503 m e N: 7.799.187,047 m com azimute 332° 52' 59,93" e distância de 1,35 m até o vértice V_162, definido pelas coordenadas E: 690.348,889 m e N: 7.799.188,246 m com azimute 330° 16' 35,31" e distância de 1,33 m até o vértice V_163, definido pelas coordenadas E: 690.348,229 m e N: 7.799.189,402 m com azimute 329° 02' 29,86" e distância de 9,12 m até o vértice V_164, definido pelas coordenadas E: 690.343,535 m e N: 7.799.197,227 m com azimute 326° 51' 49,69" e distância de 2,27 m até o vértice V_165, definido pelas coordenadas E: 690.342,296 m e N: 7.799.199,125 m com azimute 323° 32' 52,93" e distância de 1,51 m até o vértice V_166, definido pelas coordenadas E: 690.341,400 m e N: 7.799.200,338 m com azimute 319° 12' 27,77" e distância de 3,03 m até o vértice V_167, definido pelas coordenadas E: 690.339,423 m e N: 7.799.202,629 m com azimute 314° 32' 02,00" e distância de 2,17 m até o vértice V_168, definido pelas coordenadas E: 690.337,874 m e N: 7.799.204,153 m com azimute 312° 16' 09,67" e distância de 7,11 m até o vértice V_169, definido pelas coordenadas E: 690.332,613 m e N: 7.799.208,935 m com azimute 315° 00' 57,79" e distância de 2,52 m até o vértice V_170, definido pelas coordenadas E: 690.330,829 m e N: 7.799.210,720 m com azimute 19° 10' 45,60" e distância de 7,25 m até o vértice V_171, definido pelas coordenadas E: 690.333,212 m e N: 7.799.217,571 m com azimute 16° 39' 12,83" e distância de 2,52 m até o vértice V_172, definido pelas coordenadas E: 690.333,935 m e N: 7.799.219,988 m com azimute 12° 05' 35,55" e distância de 2,58 m até o vértice V_173, definido pelas coordenadas E: 690.334,476 m e N: 7.799.222,513 m com azimute 9° 37' 29,45" e distância de 4,11 m até o vértice V_174, definido pelas coordenadas E: 690.335,164 m e N: 7.799.226,570 m com azimute 24° 17' 51,39" e distância de 12,38 m até o vértice V_175, definido pelas coordenadas E: 690.340,257 m e N: 7.799.237,851 m com azimute 26° 33' 54,18" e distância de 10,04 m até o vértice V_176, definido pelas coordenadas E: 690.344,747 m e N: 7.799.246,831 m com azimute 24° 45' 46,46" e distância de 1,64 m até o vértice V_177, definido pelas coordenadas E: 690.345,432 m e N: 7.799.248,316 m com azimute 22° 04' 55,04" e distância de 1,33 m até o vértice V_178, definido pelas coordenadas E: 690.345,931 m e N: 7.799.249,546 m com azimute 20° 48' 17,27" e distância de 26,85 m até o vértice V_179, definido pelas coordenadas E: 690.355,468 m e N: 7.799.274,646 m com azimute 24° 40' 35,71" e distância de 20,38 m até o vértice V_180, definido pelas coordenadas E: 690.363,978 m e N: 7.799.293,168 m com azimute 23° 57' 48,57" e distância de 11,61 m até o vértice V_181, definido pelas coordenadas E: 690.368,692 m e N: 7.799.303,774 m com azimute 38° 39' 22,83" e distância de 12,90 m até o vértice V_182, definido pelas coordenadas E: 690.376,751 m e N: 7.799.313,849 m com azimute 36° 34' 46,46" e distância de 1,82 m até o vértice V_183, definido pelas coordenadas E: 690.377,833 m e N: 7.799.315,307 m com azimute 31° 26' 25,53" e distância de 3,75 m até o vértice V_184, definido pelas coordenadas E: 690.379,790 m e N: 7.799.318,508 m com azimute 25° 56' 23,53" e distância de 2,30 m até o vértice V_185, definido pelas coordenadas E: 690.380,794 m e N: 7.799.320,572 m com azimute 23° 45' 03,48" e distância de 14,25 m até o vértice V_186, definido pelas coordenadas E: 690.386,532 m e N: 7.799.333,612 m com azimute 22° 57' 12,11" e distância de 0,86 m até o vértice V_187, definido pelas coordenadas E: 690.386,867 m e N: 7.799.334,403 m com azimute 20° 35' 47,18" e distância de 1,66 m até o vértice V_188, definido pelas coordenadas E: 690.387,451 m e N: 7.799.335,957 m com azimute 18° 26' 53,95" e distância de 13,55 m até o vértice V_189, definido pelas coordenadas E: 690.391,739 m e N: 7.799.348,811 m com azimute 17° 40' 39,30" e distância de 0,81 m até o vértice V_190, definido pelas coordenadas E: 690.391,986 m e N: 7.799.349,586 m com azimute 15° 25' 02,75" e distância de 1,61 m até o vértice V_191, definido pelas coordenadas E: 690.392,414 m e N: 7.799.351,138 m com azimute 13° 17' 09,02" e distância de 0,80 m até o vértice V_192, definido pelas coordenadas E: 690.392,597 m e N: 7.799.351,913 m com azimute 12° 29' 01,36" e distância de 25,49 m até o vértice V_193, definido pelas coordenadas E: 690.398,108 m e N: 7.799.376,805 m com azimute 11° 50' 20,52" e distância de 0,59 m até o vértice V_194, definido pelas coordenadas E: 690.398,230 m e N: 7.799.377,387 m com azimute 10° 41' 05,68" e distância de 0,81 m até o vértice V_195, definido pelas coordenadas E: 690.398,380 m e N: 7.799.378,182 m com azimute 9° 41' 17,09" e distância de 11,72 m até o vértice V_196, definido pelas coordenadas E: 690.400,353 m e N: 7.799.389,739 m com azimute 8° 28' 30,91" e distância de 1,17 m até o vértice V_197, definido pelas coordenadas E: 690.400,526 m e N: 7.799.390,900 m com azimute 5° 11' 24,37" e distância de 2,40 m até o vértice V_198, definido pelas coordenadas E: 690.400,743 m e N: 7.799.393,289 m com azimute 1° 57' 17,02" e

distância de 1,17 m até o vértice V_199, definido pelas coordenadas E: 690.400,783 m e N: 7.799.394,461 m com azimute 0° 48' 20,69" e distância de 19,13 m até o vértice V_200, definido pelas coordenadas E: 690.401,052 m e N: 7.799.413,588 m com azimute 0° 53' 42,63" e distância de 0,77 m até o vértice V_201, definido pelas coordenadas E: 690.401,064 m e N: 7.799.414,356 m com azimute 0° e distância de 2,68 m até o vértice V_202, definido pelas coordenadas E: 690.401,064 m e N: 7.799.417,032 m com azimute 16° 41' 57,28" e distância de 0,97 m até o vértice V_203, definido pelas coordenadas E: 690.401,343 m e N: 7.799.417,962 m com azimute 17° 44' 22,54" e distância de 6,02 m até o vértice V_204, definido pelas coordenadas E: 690.403,177 m e N: 7.799.423,695 m com azimute 21° 24' 49,83" e distância de 14,39 m até o vértice V_205, definido pelas coordenadas E: 690.408,429 m e N: 7.799.437,087 m com azimute 20° 16' 03,43" e distância de 0,86 m até o vértice V_206, definido pelas coordenadas E: 690.408,727 m e N: 7.799.437,894 m com azimute 19° 02' 18,66" e distância de 8,83 m até o vértice V_207, definido pelas coordenadas E: 690.411,606 m e N: 7.799.446,237 m com azimute 18° 06' 41,26" e distância de 0,95 m até o vértice V_208, definido pelas coordenadas E: 690.411,902 m e N: 7.799.447,142 m com azimute 15° 41' 23,97" e distância de 1,66 m até o vértice V_209, definido pelas coordenadas E: 690.412,352 m e N: 7.799.448,744 m com azimute 13° 28' 23,37" e distância de 0,69 m até o vértice V_210, definido pelas coordenadas E: 690.412,513 m e N: 7.799.449,416 m com azimute 12° 52' 43,82" e distância de 9,98 m até o vértice V_211, definido pelas coordenadas E: 690.414,737 m e N: 7.799.459,143 m com azimute 12° 11' 53,86" e distância de 0,70 m até o vértice V_212, definido pelas coordenadas E: 690.414,884 m e N: 7.799.459,823 m com azimute 10° 57' 14,63" e distância de 0,69 m até o vértice V_213, definido pelas coordenadas E: 690.415,016 m e N: 7.799.460,505 m com azimute 10° 17' 22,95" e distância de 6,43 m até o vértice V_214, definido pelas coordenadas E: 690.416,165 m e N: 7.799.466,834 m com azimute 7° 55' 55,52" e distância de 2,09 m até o vértice V_215, definido pelas coordenadas E: 690.416,453 m e N: 7.799.468,901 m com azimute 3° 04' 50,47" e distância de 3,24 m até o vértice V_216, definido pelas coordenadas E: 690.416,627 m e N: 7.799.472,134 m com azimute 358° 44' 10,78" e distância de 1,36 m até o vértice V_217, definido pelas coordenadas E: 690.416,597 m e N: 7.799.473,494 m com azimute 355° 29' 11,99" e distância de 2,30 m até o vértice V_218, definido pelas coordenadas E: 690.416,416 m e N: 7.799.475,787 m com azimute 353° 17' 14,45" e distância de 4,76 m até o vértice V_219, definido pelas coordenadas E: 690.415,860 m e N: 7.799.480,511 m com azimute 352° 03' 58,02" e distância de 1,24 m até o vértice V_220, definido pelas coordenadas E: 690.415,689 m e N: 7.799.481,738 m com azimute 349° 21' 53,40" e distância de 1,82 m até o vértice V_221, definido pelas coordenadas E: 690.415,354 m e N: 7.799.483,522 m com azimute 346° 36' 35,55" e distância de 1,12 m até o vértice V_222, definido pelas coordenadas E: 690.415,095 m e N: 7.799.484,610 m com azimute 345° 34' 35,17" e distância de 10,23 m até o vértice V_223, definido pelas coordenadas E: 690.412,548 m e N: 7.799.494,513 m com azimute 343° 19' 40,28" e distância de 2,03 m até o vértice V_224, definido pelas coordenadas E: 690.411,967 m e N: 7.799.496,453 m com azimute 339° 11' 53,98" e distância de 2,51 m até o vértice V_225, definido pelas coordenadas E: 690.411,075 m e N: 7.799.498,801 m com azimute 334° 15' 09,92" e distância de 2,82 m até o vértice V_226, definido pelas coordenadas E: 690.409,850 m e N: 7.799.501,341 m com azimute 330° 13' 39,95" e distância de 1,56 m até o vértice V_227, definido pelas coordenadas E: 690.409,076 m e N: 7.799.502,694 m com azimute 328° 34' 18,48" e distância de 5,97 m até o vértice V_228, definido pelas coordenadas E: 690.405,965 m e N: 7.799.507,785 m com azimute 327° 23' 24,46" e distância de 1,24 m até o vértice V_229, definido pelas coordenadas E: 690.405,299 m e N: 7.799.508,826 m com azimute 323° 58' 15,38" e distância de 2,49 m até o vértice V_230, definido pelas coordenadas E: 690.403,832 m e N: 7.799.510,843 m com azimute 318° 58' 43,17" e distância de 2,91 m até o vértice V_231, definido pelas coordenadas E: 690.401,919 m e N: 7.799.513,042 m com azimute 314° 30' 11,62" e distância de 1,96 m até o vértice V_232, definido pelas coordenadas E: 690.400,523 m e N: 7.799.514,414 m com azimute 311° 51' 10,39" e distância de 0,82 m até o vértice V_233, definido pelas coordenadas E: 690.399,909 m e N: 7.799.514,964 m com azimute 308° 34' 45,86" e distância de 2,78 m até o vértice V_234, definido pelas coordenadas E: 690.397,734 m e N: 7.799.516,699 m com azimute 304° 24' 21,20" e distância de 1,75 m até o vértice V_235, definido pelas coordenadas E: 690.396,287 m e N: 7.799.517,690 m com azimute 302° 13' 24,08" e distância de 0,59 m até o vértice V_236, definido pelas coordenadas E: 690.395,792 m e N: 7.799.518,002 m com azimute 301° 39' 19,98" e distância de 1,72 m até o vértice V_237, definido pelas coordenadas E: 690.394,329 m e N: 7.799.518,904 m com azimute 319° 06' 01,88" e distância de 4,65 m até o vértice V_238, definido pelas coordenadas E: 690.391,286 m e N: 7.799.522,417 m com azimute 38° 38' 55,31" e distância de 0,81 m até o vértice V_239, definido pelas coordenadas E: 690.391,789 m e N: 7.799.523,046 m com azimute 35° 04' 00,29" e distância de 2,14 m até o vértice V_240, definido pelas coordenadas E: 690.393,016 m e N: 7.799.524,794 m com azimute 33° 01' 14,80" e distância de 12,44 m até o vértice V_241, definido pelas coordenadas E: 690.399,796 m e N: 7.799.535,226 m com azimute 32° 31' 25,30" e distância de 0,59 m até o vértice V_242, definido pelas coordenadas E: 690.400,111 m e N: 7.799.535,720 m com azimute 30° 07' 20,73" e distância de 1,94 m até o vértice V_243, definido pelas coordenadas E: 690.401,084 m e N: 7.799.537,397 m com azimute 25° 44' 50,08" e distância de 2,82 m até o vértice V_244, definido pelas coordenadas E: 690.402,309 m e N: 7.799.539,937 m com azimute 20° 48' 35,20" e distância de 2,51 m até o vértice V_245, definido pelas

coordenadas **E: 690.403,201 m e N: 7.799.542,284 m** com azimute **15° 41' 05,70"** e distância de **3,05 m** até o vértice **V_246**, definido pelas coordenadas **E: 690.404,026 m e N: 7.799.545,222 m** com azimute **11° 12' 17,21"** e distância de **1,82 m** até o vértice **V_247**, definido pelas coordenadas **E: 690.404,379 m e N: 7.799.547,004 m** com azimute **8° 34' 29,16"** e distância de **0,97 m** até o vértice **V_248**, definido pelas coordenadas **E: 690.404,523 m e N: 7.799.547,959 m** com azimute **5° 50' 19,89"** e distância de **2,04 m** até o vértice **V_249**, definido pelas coordenadas **E: 690.404,731 m e N: 7.799.549,993 m** com azimute **3° 19' 49,64"** e distância de **0,65 m** até o vértice **V_250**, definido pelas coordenadas **E: 690.404,769 m e N: 7.799.550,646 m** com azimute **2° 43' 42,77"** e distância de **10,97 m** até o vértice **V_251**, definido pelas coordenadas **E: 690.405,291 m e N: 7.799.561,599 m** com azimute **2° 01' 13,63"** e distância de **0,74 m** até o vértice **V_252**, definido pelas coordenadas **E: 690.405,317 m e N: 7.799.562,336 m** com azimute **0° 41' 58,71"** e distância de **0,74 m** até o vértice **V_253**, definido pelas coordenadas **E: 690.405,326 m e N: 7.799.563,073 m** com azimute **358° 40' 55,71"** e distância de **1,39 m** até o vértice **V_254**, definido pelas coordenadas **E: 690.405,294 m e N: 7.799.564,464 m** com azimute **354° 50' 41,01"** e distância de **2,78 m** até o vértice **V_255**, definido pelas coordenadas **E: 690.405,044 m e N: 7.799.567,235 m** com azimute **351° 29' 02,05"** e distância de **0,97 m** até o vértice **V_256**, definido pelas coordenadas **E: 690.404,901 m e N: 7.799.568,190 m** com azimute **348° 47' 20,72"** e distância de **1,82 m** até o vértice **V_257**, definido pelas coordenadas **E: 690.404,548 m e N: 7.799.569,971 m** com azimute **345° 03' 31,34"** e distância de **2,24 m** até o vértice **V_258**, definido pelas coordenadas **E: 690.403,970 m e N: 7.799.572,137 m** com azimute **342° 29' 30,01"** e distância de **10,68 m** até o vértice **V_259**, definido pelas coordenadas **E: 690.400,758 m e N: 7.799.582,319 m** com azimute **341° 45' 35,17"** e distância de **0,74 m** até o vértice **V_260**, definido pelas coordenadas **E: 690.400,525 m e N: 7.799.583,026 m** com azimute **339° 40' 01,93"** e distância de **1,44 m** até o vértice **V_261**, definido pelas coordenadas **E: 690.400,024 m e N: 7.799.584,378 m** com azimute **335° 03' 38,59"** e distância de **3,66 m** até o vértice **V_262**, definido pelas coordenadas **E: 690.398,482 m e N: 7.799.587,694 m** com azimute **330° 57' 11,54"** e distância de **0,71 m** até o vértice **V_263**, definido pelas coordenadas **E: 690.398,136 m e N: 7.799.588,317 m** com azimute **328° 23' 20,63"** e distância de **2,19 m** até o vértice **V_264**, definido pelas coordenadas **E: 690.396,990 m e N: 7.799.590,179 m** com azimute **326° 18' 35,76"** e distância de **4,37 m** até o vértice **V_265**, definido pelas coordenadas **E: 690.394,568 m e N: 7.799.593,812 m** com azimute **351° 28' 32,25"** e distância de **3,10 m** até o vértice **V_266**, definido pelas coordenadas **E: 690.394,108 m e N: 7.799.596,881 m** com azimute **353° 25' 02,23"** e distância de **25,57 m** até o vértice **V_267**, definido pelas coordenadas **E: 690.391,177 m e N: 7.799.622,280 m** com azimute **357° 52' 51,50"** e distância de **10,25 m** até o vértice **V_268**, definido pelas coordenadas **E: 690.390,798 m e N: 7.799.632,523 m** com azimute **7° 35' 40,72"** e distância de **13,15 m** até o vértice **V_269**, definido pelas coordenadas **E: 690.392,536 m e N: 7.799.645,558 m** com azimute **6° 12' 39,71"** e distância de **1,47 m** até o vértice **V_270**, definido pelas coordenadas **E: 690.392,695 m e N: 7.799.647,019 m** com azimute **2° 15' 03,26"** e distância de **2,83 m** até o vértice **V_271**, definido pelas coordenadas **E: 690.392,806 m e N: 7.799.649,843 m** com azimute **358° 15' 39,61"** e distância de **1,58 m** até o vértice **V_272**, definido pelas coordenadas **E: 690.392,758 m e N: 7.799.651,424 m** com azimute **356° 43' 47,85"** e distância de **18,28 m** até o vértice **V_273**, definido pelas coordenadas **E: 690.391,715 m e N: 7.799.669,679 m** com azimute **354° 46' 12,62"** e distância de **2,05 m** até o vértice **V_274**, definido pelas coordenadas **E: 690.391,528 m e N: 7.799.671,722 m** com azimute **351° 46' 42,31"** e distância de **1,33 m** até o vértice **V_275**, definido pelas coordenadas **E: 690.391,338 m e N: 7.799.673,037 m** com azimute **347° 52' 45,32"** e distância de **2,77 m** até o vértice **V_276**, definido pelas coordenadas **E: 690.390,756 m e N: 7.799.675,747 m** com azimute **343° 31' 02,86"** e distância de **2,05 m** até o vértice **V_277**, definido pelas coordenadas **E: 690.390,174 m e N: 7.799.677,714 m** com azimute **341° 33' 54,18"** e distância de **12,68 m** até o vértice **V_278**, definido pelas coordenadas **E: 690.386,165 m e N: 7.799.689,741 m** com azimute **349° 33' 50,73"** e distância de **17,99 m** até o vértice **V_279**, definido pelas coordenadas **E: 690.382,907 m e N: 7.799.707,430 m** com azimute **348° 14' 25,34"** e distância de **1,35 m** até o vértice **V_280**, definido pelas coordenadas **E: 690.382,632 m e N: 7.799.708,751 m** com azimute **344° 54' 00,06"** e distância de **2,36 m** até o vértice **V_281**, definido pelas coordenadas **E: 690.382,016 m e N: 7.799.711,034 m** com azimute **341° 51' 00,37"** e distância de **0,95 m** até o vértice **V_282**, definido pelas coordenadas **E: 690.381,719 m e N: 7.799.711,940 m** com azimute **340° 49' 24,33"** e distância de **4,84 m** até o vértice **V_283**, definido pelas coordenadas **E: 690.380,130 m e N: 7.799.716,509 m** com azimute **28° 48' 05,83"** e distância de **4,38 m** até o vértice **V_284**, definido pelas coordenadas **E: 690.382,239 m e N: 7.799.720,345 m** com azimute **26° 39' 07,32"** e distância de **2,06 m** até o vértice **V_285**, definido pelas coordenadas **E: 690.383,164 m e N: 7.799.722,188 m** com azimute **21° 57' 14,43"** e distância de **3,14 m** até o vértice **V_286**, definido pelas coordenadas **E: 690.384,337 m e N: 7.799.725,098 m** com azimute **17° 47' 45,56"** e distância de **1,19 m** até o vértice **V_287**, definido pelas coordenadas **E: 690.384,701 m e N: 7.799.726,232 m** com azimute **14° 53' 01,23"** e distância de **2,16 m** até o vértice **V_288**, definido pelas coordenadas **E: 690.385,257 m e N: 7.799.728,324 m** com azimute **12° 48' 01,23"** e distância de **11,65 m** até o vértice **V_289**, definido pelas coordenadas **E: 690.387,838 m e N: 7.799.739,684 m** com azimute **13° 14' 29,79"** e distância de **18,10 m** até o vértice **V_290**, definido pelas coordenadas **E: 690.391,984 m e N: 7.799.757,303 m** com azimute **12° 30' 19,70"** e distância de **0,80 m** até o vértice **V_291**, definido pelas coordenadas **E: 690.392,157 m e N: 7.799.758,083 m**

com azimute **10° 26' 14,91"** e distância de **1,43 m** até o vértice **V_292**, definido pelas coordenadas **E: 690.392,416 m** e **N: 7.799.759,489 m** com azimute **8° 44' 52,97"** e distância de **20,78 m** até o vértice **V_293**, definido pelas coordenadas **E: 690.395,577 m** e **N: 7.799.780,031 m** com azimute **7° 50' 50,23"** e distância de **0,97 m** até o vértice **V_294**, definido pelas coordenadas **E: 690.395,710 m** e **N: 7.799.780,996 m** com azimute **4° 43' 38,80"** e distância de **2,37 m** até o vértice **V_295**, definido pelas coordenadas **E: 690.395,905 m** e **N: 7.799.783,354 m** com azimute **1° 21' 32,50"** e distância de **1,39 m** até o vértice **V_296**, definido pelas coordenadas **E: 690.395,938 m** e **N: 7.799.784,745 m** com azimute **358° 38' 23,99"** e distância de **1,39 m** até o vértice **V_297**, definido pelas coordenadas **E: 690.395,905 m** e **N: 7.799.786,135 m** com azimute **354° 51' 54,85"** e distância de **2,78 m** até o vértice **V_298**, definido pelas coordenadas **E: 690.395,656 m** e **N: 7.799.788,906 m** com azimute **351° 25' 30,84"** e distância de **0,97 m** até o vértice **V_299**, definido pelas coordenadas **E: 690.395,512 m** e **N: 7.799.789,861 m** com azimute **348° 47' 42,79"** e distância de **1,82 m** até o vértice **V_300**, definido pelas coordenadas **E: 690.395,159 m** e **N: 7.799.791,643 m** com azimute **344° 18' 36,03"** e distância de **3,05 m** até o vértice **V_301**, definido pelas coordenadas **E: 690.394,334 m** e **N: 7.799.794,580 m** com azimute **339° 16' 25,85"** e distância de **2,44 m** até o vértice **V_302**, definido pelas coordenadas **E: 690.393,469 m** e **N: 7.799.796,866 m** com azimute **335° 46' 41,43"** e distância de **1,32 m** até o vértice **V_303**, definido pelas coordenadas **E: 690.392,926 m** e **N: 7.799.798,073 m** com azimute **334° 32' 22,05"** e distância de **7,03 m** até o vértice **V_304**, definido pelas coordenadas **E: 690.389,904 m** e **N: 7.799.804,420 m** com azimute **334° 31' 50,89"** e distância de **4,21 m** até o vértice **V_305**, definido pelas coordenadas **E: 690.388,094 m** e **N: 7.799.808,220 m** com azimute **337° 50' 01,16"** e distância de **14,31 m** até o vértice **V_306**, definido pelas coordenadas **E: 690.382,693 m** e **N: 7.799.821,477 m** com azimute **336° 54' 37,43"** e distância de **0,97 m** até o vértice **V_307**, definido pelas coordenadas **E: 690.382,314 m** e **N: 7.799.822,366 m** com azimute **335° 11' 02,74"** e distância de **0,98 m** até o vértice **V_308**, definido pelas coordenadas **E: 690.381,902 m** e **N: 7.799.823,257 m** com azimute **334° 13' 50,42"** e distância de **16,10 m** até o vértice **V_309**, definido pelas coordenadas **E: 690.374,902 m** e **N: 7.799.837,757 m** com azimute **336° 47' 59,92"** e distância de **10,51 m** até o vértice **V_310**, definido pelas coordenadas **E: 690.370,763 m** e **N: 7.799.847,414 m** com azimute **340° 13' 47,20"** e distância de **0,83 m** até o vértice **V_311**, definido pelas coordenadas **E: 690.370,483 m** e **N: 7.799.848,193 m** com azimute **56° 13' 20,43"** e distância de **2,72 m** até o vértice **V_312**, definido pelas coordenadas **E: 690.372,745 m** e **N: 7.799.849,706 m** com azimute **54° 17' 23,59"** e distância de **2,12 m** até o vértice **V_313**, definido pelas coordenadas **E: 690.374,470 m** e **N: 7.799.850,946 m** com azimute **49° 56' 27,84"** e distância de **2,69 m** até o vértice **V_314**, definido pelas coordenadas **E: 690.376,531 m** e **N: 7.799.852,679 m** com azimute **45° 53' 07,48"** e distância de **1,56 m** até o vértice **V_315**, definido pelas coordenadas **E: 690.377,648 m** e **N: 7.799.853,762 m** com azimute **42° 36' 53,46"** e distância de **2,12 m** até o vértice **V_316**, definido pelas coordenadas **E: 690.379,086 m** e **N: 7.799.855,325 m** com azimute **40° 36' 06,99"** e distância de **9,62 m** até o vértice **V_317**, definido pelas coordenadas **E: 690.385,345 m** e **N: 7.799.862,627 m** com azimute **39° 19' 11,08"** e distância de **1,33 m** até o vértice **V_318**, definido pelas coordenadas **E: 690.386,187 m** e **N: 7.799.863,655 m** com azimute **35° 47' 46,24"** e distância de **2,55 m** até o vértice **V_319**, definido pelas coordenadas **E: 690.387,679 m** e **N: 7.799.865,724 m** com azimute **30° 53' 05,80"** e distância de **2,74 m** até o vértice **V_320**, definido pelas coordenadas **E: 690.389,087 m** e **N: 7.799.868,078 m** com azimute **25° 45' 55,95"** e distância de **2,82 m** até o vértice **V_321**, definido pelas coordenadas **E: 690.390,313 m** e **N: 7.799.870,618 m** com azimute **20° 56' 56,60"** e distância de **2,37 m** até o vértice **V_322**, definido pelas coordenadas **E: 690.391,161 m** e **N: 7.799.872,833 m** com azimute **17° 47' 02,00"** e distância de **1,11 m** até o vértice **V_323**, definido pelas coordenadas **E: 690.391,501 m** e **N: 7.799.873,893 m** com azimute **16° 40' 54,61"** e distância de **5,67 m** até o vértice **V_324**, definido pelas coordenadas **E: 690.393,130 m** e **N: 7.799.879,329 m** com azimute **14° 33' 44,00"** e distância de **1,85 m** até o vértice **V_325**, definido pelas coordenadas **E: 690.393,595 m** e **N: 7.799.881,119 m** com azimute **11° 12' 17,21"** e distância de **1,82 m** até o vértice **V_326**, definido pelas coordenadas **E: 690.393,948 m** e **N: 7.799.882,901 m** com azimute **8° 30' 57,95"** e distância de **0,97 m** até o vértice **V_327**, definido pelas coordenadas **E: 690.394,091 m** e **N: 7.799.883,856 m** com azimute **5° 09' 25,66"** e distância de **2,78 m** até o vértice **V_328**, definido pelas coordenadas **E: 690.394,341 m** e **N: 7.799.886,626 m** com azimute **1° 19' 04,29"** e distância de **1,39 m** até o vértice **V_329**, definido pelas coordenadas **E: 690.394,373 m** e **N: 7.799.888,017 m** com azimute **358° 40' 55,71"** e distância de **1,39 m** até o vértice **V_330**, definido pelas coordenadas **E: 690.394,341 m** e **N: 7.799.889,408 m** com azimute **354° 50' 34,34"** e distância de **2,78 m** até o vértice **V_331**, definido pelas coordenadas **E: 690.394,091 m** e **N: 7.799.892,178 m** com azimute **351° 29' 33,65"** e distância de **0,97 m** até o vértice **V_332**, definido pelas coordenadas **E: 690.393,948 m** e **N: 7.799.893,134 m** com azimute **348° 49' 01,69"** e distância de **1,77 m** até o vértice **V_333**, definido pelas coordenadas **E: 690.393,605 m** e **N: 7.799.894,869 m** com azimute **346° 03' 24,37"** e distância de **1,34 m** até o vértice **V_334**, definido pelas coordenadas **E: 690.393,281 m** e **N: 7.799.896,174 m** com azimute **344° 44' 14,20"** e distância de **5,95 m** até o vértice **V_335**, definido pelas coordenadas **E: 690.391,715 m** e **N: 7.799.901,913 m** com azimute **343° 04' 25,88"** e distância de **1,74 m** até o vértice **V_336**, definido pelas coordenadas **E: 690.391,208 m** e **N: 7.799.903,579 m** com azimute **339° 13' 24,07"** e distância de **2,52 m** até o vértice **V_337**, definido pelas coordenadas **E: 690.390,313 m** e **N: 7.799.905,938 m** com azimute **334° 14' 04,05"** e distância de **2,82 m** até o vértice **V_338**,

definido pelas coordenadas **E: 690.389,087 m** e **N: 7.799.908,478 m** com azimute **329° 06' 54,20"** e distância de **2,74 m** até o vértice **V_339**, definido pelas coordenadas **E: 690.387,679 m** e **N: 7.799.910,832 m** com azimute **324° 07' 31,16"** e distância de **2,65 m** até o vértice **V_340**, definido pelas coordenadas **E: 690.386,127 m** e **N: 7.799.912,978 m** com azimute **319° 17' 49,28"** e distância de **2,57 m** até o vértice **V_341**, definido pelas coordenadas **E: 690.384,453 m** e **N: 7.799.914,924 m** com azimute **316° 00' 33,02"** e distância de **1,04 m** até o vértice **V_342**, definido pelas coordenadas **E: 690.383,728 m** e **N: 7.799.915,675 m** com azimute **314° 59' 32,50"** e distância de **10,61 m** até o vértice **V_343**, definido pelas coordenadas **E: 690.376,226 m** e **N: 7.799.923,175 m** com azimute **313° 57' 43,55"** e distância de **20,57 m** até o vértice **V_344**, definido pelas coordenadas **E: 690.361,418 m** e **N: 7.799.937,456 m** com azimute **313° 18' 24,24"** e distância de **0,69 m** até o vértice **V_345**, definido pelas coordenadas **E: 690.360,913 m** e **N: 7.799.937,932 m** com azimute **311° 36' 12,72"** e distância de **1,11 m** até o vértice **V_346**, definido pelas coordenadas **E: 690.360,083 m** e **N: 7.799.938,669 m** com azimute **307° 23' 59,90"** e distância de **3,48 m** até o vértice **V_347**, definido pelas coordenadas **E: 690.357,318 m** e **N: 7.799.940,783 m** com azimute **303° 43' 00,76"** e distância de **0,59 m** até o vértice **V_348**, definido pelas coordenadas **E: 690.356,825 m** e **N: 7.799.941,112 m** com azimute **302° 03' 29,63"** e distância de **1,15 m** até o vértice **V_349**, definido pelas coordenadas **E: 690.355,851 m** e **N: 7.799.941,722 m** com azimute **300° 57' 55,34"** e distância de **12,16 m** até o vértice **V_350**, definido pelas coordenadas **E: 690.345,420 m** e **N: 7.799.947,981 m** com azimute **300° 14' 42,20"** e distância de **0,72 m** até o vértice **V_351**, definido pelas coordenadas **E: 690.344,794 m** e **N: 7.799.948,346 m** com azimute **297° 45' 21,15"** e distância de **2,00 m** até o vértice **V_352**, definido pelas coordenadas **E: 690.343,023 m** e **N: 7.799.949,278 m** com azimute **294° 47' 39,95"** e distância de **1,24 m** até o vértice **V_353**, definido pelas coordenadas **E: 690.341,893 m** e **N: 7.799.949,800 m** com azimute **293° 34' 46,96"** e distância de **1,72 m** até o vértice **V_354**, definido pelas coordenadas **E: 690.340,319 m** e **N: 7.799.950,487 m** com azimute **318° 01' 01,78"** e distância de **11,69 m** até o vértice **V_355**, definido pelas coordenadas **E: 690.332,501 m** e **N: 7.799.959,175 m** com azimute **337° 31' 15,31"** e distância de **30,96 m** até o vértice **V_356**, definido pelas coordenadas **E: 690.320,663 m** e **N: 7.799.987,784 m** com azimute **335° 52' 31,41"** e distância de **1,72 m** até o vértice **V_357**, definido pelas coordenadas **E: 690.319,959 m** e **N: 7.799.989,356 m** com azimute **333° 01' 29,00"** e distância de **1,50 m** até o vértice **V_358**, definido pelas coordenadas **E: 690.319,279 m** e **N: 7.799.990,692 m** com azimute **329° 42' 27,18"** e distância de **1,95 m** até o vértice **V_359**, definido pelas coordenadas **E: 690.318,297 m** e **N: 7.799.992,373 m** com azimute **326° 24' 41,06"** e distância de **1,72 m** até o vértice **V_360**, definido pelas coordenadas **E: 690.317,344 m** e **N: 7.799.993,808 m** com azimute **324° 46' 56,67"** e distância de **24,20 m** até o vértice **V_361**, definido pelas coordenadas **E: 690.303,388 m** e **N: 7.800.013,579 m** com azimute **323° 17' 19,65"** e distância de **1,30 m** até o vértice **V_362**, definido pelas coordenadas **E: 690.302,611 m** e **N: 7.800.014,621 m** com azimute **321° 11' 39,14"** e distância de **1,04 m** até o vértice **V_363**, definido pelas coordenadas **E: 690.301,958 m** e **N: 7.800.015,433 m** com azimute **320° 11' 36,86"** e distância de **25,71 m** até o vértice **V_364**, definido pelas coordenadas **E: 690.285,500 m** e **N: 7.800.035,182 m** com azimute **325° 18' 26,86"** e distância de **16,63 m** até o vértice **V_365**, definido pelas coordenadas **E: 690.276,035 m** e **N: 7.800.048,855 m** com azimute **43° 40' 07,85"** e distância de **7,06 m** até o vértice **V_366**, definido pelas coordenadas **E: 690.280,911 m** e **N: 7.800.053,963 m** com azimute **43° 02' 29,13"** e distância de **0,68 m** até o vértice **V_367**, definido pelas coordenadas **E: 690.281,377 m** e **N: 7.800.054,462 m** com azimute **41° 26' 25,32"** e distância de **1,06 m** até o vértice **V_368**, definido pelas coordenadas **E: 690.282,078 m** e **N: 7.800.055,256 m** com azimute **40° 06' 07,90"** e distância de **28,69 m** até o vértice **V_369**, definido pelas coordenadas **E: 690.300,558 m** e **N: 7.800.077,200 m** com azimute **40° 54' 53,61"** e distância de **22,73 m** até o vértice **V_370**, definido pelas coordenadas **E: 690.315,445 m** e **N: 7.800.094,377 m** com azimute **39° 17' 30,48"** e distância de **1,68 m** até o vértice **V_371**, definido pelas coordenadas **E: 690.316,512 m** e **N: 7.800.095,681 m** com azimute **34° 32' 16,19"** e distância de **3,52 m** até o vértice **V_372**, definido pelas coordenadas **E: 690.318,510 m** e **N: 7.800.098,584 m** com azimute **29° 49' 21,55"** e distância de **1,64 m** até o vértice **V_373**, definido pelas coordenadas **E: 690.319,328 m** e **N: 7.800.100,011 m** com azimute **28° 04' 21,26"** e distância de **39,40 m** até o vértice **V_374**, definido pelas coordenadas **E: 690.337,871 m** e **N: 7.800.134,779 m** com azimute **27° 31' 42,92"** e distância de **0,64 m** até o vértice **V_375**, definido pelas coordenadas **E: 690.338,166 m** e **N: 7.800.135,345 m** com azimute **25° 34' 10,79"** e distância de **1,39 m** até o vértice **V_376**, definido pelas coordenadas **E: 690.338,766 m** e **N: 7.800.136,599 m** com azimute **23° 38' 17,12"** e distância de **0,75 m** até o vértice **V_377**, definido pelas coordenadas **E: 690.339,068 m** e **N: 7.800.137,289 m** com azimute **22° 55' 55,27"** e distância de **24,92 m** até o vértice **V_378**, definido pelas coordenadas **E: 690.348,778 m** e **N: 7.800.160,240 m** com azimute **50° 54' 44,46"** e distância de **11,19 m** até o vértice **V_379**, definido pelas coordenadas **E: 690.357,463 m** e **N: 7.800.167,295 m** com azimute **68° 56' 48,12"** e distância de **11,46 m** até o vértice **V_380**, definido pelas coordenadas **E: 690.368,161 m** e **N: 7.800.171,413 m** com azimute **67° 28' 09,21"** e distância de **1,14 m** até o vértice **V_381**, definido pelas coordenadas **E: 690.369,212 m** e **N: 7.800.171,849 m** com azimute **65° 39' 59,91"** e distância de **0,64 m** até o vértice **V_382**, definido pelas coordenadas **E: 690.369,798 m** e **N: 7.800.172,114 m** com azimute **64° 19' 15,74"** e distância de **0,93 m** até o vértice **V_383**, definido pelas coordenadas **E: 690.370,632 m** e **N: 7.800.172,515 m** com azimute **63° 25' 42,38"** e distância de **15,75 m** até o vértice **V_384**, definido pelas

coordenadas **E: 690.384,714 m** e **N: 7.800.179,558 m** com azimute **61° 08' 43,30"** e distância de **2,00 m** até o vértice **V_385**, definido pelas coordenadas **E: 690.386,469 m** e **N: 7.800.180,525 m** com azimute **58° 07' 29,82"** e distância de **1,30 m** até o vértice **V_386**, definido pelas coordenadas **E: 690.387,577 m** e **N: 7.800.181,214 m** com azimute **56° 53' 21,30"** e distância de **31,77 m** até o vértice **V_387**, definido pelas coordenadas **E: 690.414,184 m** e **N: 7.800.198,566 m** com azimute **55° 37' 58,47"** e distância de **1,31 m** até o vértice **V_388**, definido pelas coordenadas **E: 690.415,269 m** e **N: 7.800.199,308 m** com azimute **53° 18' 50,00"** e distância de **1,25 m** até o vértice **V_389**, definido pelas coordenadas **E: 690.416,269 m** e **N: 7.800.200,053 m** com azimute **52° 07' 24,62"** e distância de **13,31 m** até o vértice **V_390**, definido pelas coordenadas **E: 690.426,774 m** e **N: 7.800.208,224 m** com azimute **50° 18' 37,97"** e distância de **1,64 m** até o vértice **V_391**, definido pelas coordenadas **E: 690.428,038 m** e **N: 7.800.209,273 m** com azimute **48° 11' 56,15"** e distância de **0,82 m** até o vértice **V_392**, definido pelas coordenadas **E: 690.428,652 m** e **N: 7.800.209,822 m** com azimute **45° 29' 47,09"** e distância de **1,96 m** até o vértice **V_393**, definido pelas coordenadas **E: 690.430,049 m** e **N: 7.800.211,195 m** com azimute **41° 00' 23,42"** e distância de **2,91 m** até o vértice **V_394**, definido pelas coordenadas **E: 690.431,961 m** e **N: 7.800.213,394 m** com azimute **35° 54' 59,19"** e distância de **2,62 m** até o vértice **V_395**, definido pelas coordenadas **E: 690.433,498 m** e **N: 7.800.215,516 m** com azimute **32° 15' 18,20"** e distância de **1,36 m** até o vértice **V_396**, definido pelas coordenadas **E: 690.434,225 m** e **N: 7.800.216,668 m** com azimute **30° 57' 59,24"** e distância de **10,93 m** até o vértice **V_397**, definido pelas coordenadas **E: 690.439,847 m** e **N: 7.800.226,037 m** com azimute **64° 21' 26,69"** e distância de **17,00 m** até o vértice **V_398**, definido pelas coordenadas **E: 690.455,173 m** e **N: 7.800.233,394 m** com azimute **85° 25' 36,00"** e distância de **23,28 m** até o vértice **V_399**, definido pelas coordenadas **E: 690.478,376 m** e **N: 7.800.235,250 m** com azimute **84° 35' 36,03"** e distância de **0,81 m** até o vértice **V_400**, definido pelas coordenadas **E: 690.479,179 m** e **N: 7.800.235,326 m** com azimute **81° 45' 38,50"** e distância de **2,23 m** até o vértice **V_401**, definido pelas coordenadas **E: 690.481,382 m** e **N: 7.800.235,645 m** com azimute **78° 31' 07,13"** e distância de **1,38 m** até o vértice **V_402**, definido pelas coordenadas **E: 690.482,731 m** e **N: 7.800.235,919 m** com azimute **77° 11' 49,09"** e distância de **20,56 m** até o vértice **V_403**, definido pelas coordenadas **E: 690.502,775 m** e **N: 7.800.240,474 m** com azimute **97° 25' 50,98"** e distância de **21,29 m** até o vértice **V_404**, definido pelas coordenadas **E: 690.523,883 m** e **N: 7.800.237,721 m** com azimute **95° 48' 22,13"** e distância de **1,67 m** até o vértice **V_405**, definido pelas coordenadas **E: 690.525,545 m** e **N: 7.800.237,552 m** com azimute **90° 32' 33,40"** e distância de **4,12 m** até o vértice **V_406**, definido pelas coordenadas **E: 690.529,663 m** e **N: 7.800.237,513 m** com azimute **86° 03' 08,76"** e distância de **0,83 m** até o vértice **V_407**, definido pelas coordenadas **E: 690.530,489 m** e **N: 7.800.237,570 m** com azimute **84° 13' 19,88"** e distância de **1,10 m** até o vértice **V_408**, definido pelas coordenadas **E: 690.531,586 m** e **N: 7.800.237,681 m** com azimute **83° 09' 22,10"** e distância de **29,27 m** até o vértice **V_409**, definido pelas coordenadas **E: 690.560,648 m** e **N: 7.800.241,169 m** com azimute **82° 05' 41,37"** e distância de **0,79 m** até o vértice **V_410**, definido pelas coordenadas **E: 690.561,433 m** e **N: 7.800.241,278 m** com azimute **80° 57' 42,96"** e distância de **51,75 m** até o vértice **V_411**, definido pelas coordenadas **E: 690.612,544 m** e **N: 7.800.249,408 m** com azimute **80° 20' 17,34"** e distância de **0,61 m** até o vértice **V_412**, definido pelas coordenadas **E: 690.613,149 m** e **N: 7.800.249,511 m** com azimute **79° 18' 41,87"** e distância de **0,61 m** até o vértice **V_413**, definido pelas coordenadas **E: 690.613,753 m** e **N: 7.800.249,625 m** com azimute **78° 40' 55,22"** e distância de **41,81 m** até o vértice **V_414**, definido pelas coordenadas **E: 690.654,748 m** e **N: 7.800.257,830 m** com azimute **77° 12' 10,35"** e distância de **22,05 m** até o vértice **V_415**, definido pelas coordenadas **E: 690.676,250 m** e **N: 7.800.262,714 m** com azimute **93° 00' 36,21"** e distância de **15,44 m** até o vértice **V_416**, definido pelas coordenadas **E: 690.691,673 m** e **N: 7.800.261,903 m** com azimute **101° 18' 41,70"** e distância de **27,23 m** até o vértice **V_417**, definido pelas coordenadas **E: 690.718,374 m** e **N: 7.800.256,562 m** com azimute **99° 34' 16,43"** e distância de **1,82 m** até o vértice **V_418**, definido pelas coordenadas **E: 690.720,165 m** e **N: 7.800.256,260 m** com azimute **96° 23' 40,85"** e distância de **1,74 m** até o vértice **V_419**, definido pelas coordenadas **E: 690.721,896 m** e **N: 7.800.256,066 m** com azimute **92° 56' 22,39"** e distância de **1,89 m** até o vértice **V_420**, definido pelas coordenadas **E: 690.723,785 m** e **N: 7.800.255,969 m** com azimute **89° 35' 23,46"** e distância de **1,82 m** até o vértice **V_421**, definido pelas coordenadas **E: 690.725,601 m** e **N: 7.800.255,982 m** com azimute **87° 52' 45,76"** e distância de **31,24 m** até o vértice **V_422**, definido pelas coordenadas **E: 690.756,820 m** e **N: 7.800.257,138 m** com azimute **86° 34' 01,94"** e distância de **1,37 m** até o vértice **V_423**, definido pelas coordenadas **E: 690.758,187 m** e **N: 7.800.257,220 m** com azimute **84° 41' 15,39"** e distância de **0,62 m** até o vértice **V_424**, definido pelas coordenadas **E: 690.758,800 m** e **N: 7.800.257,277 m** com azimute **82° 26' 57,12"** e distância de **1,99 m** até o vértice **V_425**, definido pelas coordenadas **E: 690.760,769 m** e **N: 7.800.257,538 m** com azimute **80° 32' 12,43"** e distância de **21,10 m** até o vértice **V_426**, definido pelas coordenadas **E: 690.781,581 m** e **N: 7.800.261,007 m** com azimute **79° 38' 41,67"** e distância de **0,92 m** até o vértice **V_427**, definido pelas coordenadas **E: 690.782,484 m** e **N: 7.800.261,172 m** com azimute **77° 03' 53,11"** e distância de **1,88 m** até o vértice **V_428**, definido pelas coordenadas **E: 690.784,317 m** e **N: 7.800.261,593 m** com azimute **74° 05' 31,46"** e distância de **1,47 m** até o vértice **V_429**, definido pelas coordenadas **E: 690.785,731 m** e **N: 7.800.261,996 m** com azimute **72° 38' 41,40"** e distância de **38,88 m** até o vértice **V_430**, definido pelas coordenadas **E: 690.822,842 m** e **N: 7.800.273,594 m**

com azimute **71° 23' 54,58"** e distância de **1,09 m** até o vértice **V_431**, definido pelas coordenadas **E: 690.823,873 m** e **N: 7.800.273,941 m** com azimute **69° 40' 45,08"** e distância de **0,86 m** até o vértice **V_432**, definido pelas coordenadas **E: 690.824,675 m** e **N: 7.800.274,238 m** com azimute **68° 50' 23,56"** e distância de **27,28 m** até o vértice **V_433**, definido pelas coordenadas **E: 690.850,112 m** e **N: 7.800.284,084 m** com azimute **108° 25' 34,62"** e distância de **2,09 m** até o vértice **V_434**, definido pelas coordenadas **E: 690.852,096 m** e **N: 7.800.283,423 m** com azimute **126° 52' 09,54"** e distância de **19,72 m** até o vértice **V_435**, definido pelas coordenadas **E: 690.867,875 m** e **N: 7.800.271,589 m** com azimute **142° 07' 31,69"** e distância de **22,22 m** até o vértice **V_436**, definido pelas coordenadas **E: 690.881,517 m** e **N: 7.800.254,049 m** com azimute **141° 16' 44,87"** e distância de **0,88 m** até o vértice **V_437**, definido pelas coordenadas **E: 690.882,067 m** e **N: 7.800.253,363 m** com azimute **138° 40' 57,31"** e distância de **1,93 m** até o vértice **V_438**, definido pelas coordenadas **E: 690.883,339 m** e **N: 7.800.251,916 m** com azimute **136° 00' 33,02"** e distância de **1,04 m** até o vértice **V_439**, definido pelas coordenadas **E: 690.884,064 m** e **N: 7.800.251,165 m** com azimute **135° 00' 00,00"** e distância de **36,89 m** até o vértice **V_440**, definido pelas coordenadas **E: 690.910,152 m** e **N: 7.800.225,077 m** com azimute **155° 32' 58,04"** e distância de **13,67 m** até o vértice **V_441**, definido pelas coordenadas **E: 690.915,811 m** e **N: 7.800.212,631 m** com azimute **155° 33' 46,56"** e distância de **16,52 m** até o vértice **V_442**, definido pelas coordenadas **E: 690.922,647 m** e **N: 7.800.197,587 m** com azimute **177° 47' 53,09"** e distância de **22,72 m** até o vértice **V_443**, definido pelas coordenadas **E: 690.923,520 m** e **N: 7.800.174,882 m** com azimute **182° 29' 23,22"** e distância de **21,57 m** até o vértice **V_444**, definido pelas coordenadas **E: 690.922,583 m** e **N: 7.800.153,333 m** com azimute **196° 23' 16,20"** e distância de **13,27 m** até o vértice **V_445**, definido pelas coordenadas **E: 690.918,839 m** e **N: 7.800.140,602 m** com azimute **209° 03' 21,37"** e distância de **16,71 m** até o vértice **V_446**, definido pelas coordenadas **E: 690.910,723 m** e **N: 7.800.125,994 m** com azimute **222° 30' 44,11"** e distância de **5,85 m** até o vértice **V_447**, definido pelas coordenadas **E: 690.906,771 m** e **N: 7.800.121,683 m** com azimute **255° 57' 46,09"** e distância de **14,57 m** até o vértice **V_448**, definido pelas coordenadas **E: 690.892,640 m** e **N: 7.800.118,150 m** com azimute **254° 52' 02,12"** e distância de **1,03 m** até o vértice **V_449**, definido pelas coordenadas **E: 690.891,649 m** e **N: 7.800.117,882 m** com azimute **251° 42' 43,75"** e distância de **2,46 m** até o vértice **V_450**, definido pelas coordenadas **E: 690.889,310 m** e **N: 7.800.117,109 m** com azimute **247° 53' 36,69"** e distância de **1,67 m** até o vértice **V_451**, definido pelas coordenadas **E: 690.887,759 m** e **N: 7.800.116,479 m** com azimute **245° 17' 10,64"** e distância de **1,11 m** até o vértice **V_452**, definido pelas coordenadas **E: 690.886,753 m** e **N: 7.800.116,016 m** com azimute **241° 42' 12,34"** e distância de **2,78 m** até o vértice **V_453**, definido pelas coordenadas **E: 690.884,303 m** e **N: 7.800.114,697 m** com azimute **238° 03' 10,65"** e distância de **1,25 m** até o vértice **V_454**, definido pelas coordenadas **E: 690.883,243 m** e **N: 7.800.114,036 m** com azimute **235° 21' 48,57"** e distância de **1,54 m** até o vértice **V_455**, definido pelas coordenadas **E: 690.881,972 m** e **N: 7.800.113,158 m** com azimute **232° 41' 45,79"** e distância de **1,43 m** até o vértice **V_456**, definido pelas coordenadas **E: 690.880,838 m** e **N: 7.800.112,294 m** com azimute **231° 20' 23,09"** e distância de **20,13 m** até o vértice **V_457**, definido pelas coordenadas **E: 690.865,122 m** e **N: 7.800.099,721 m** com azimute **239° 02' 11,88"** e distância de **50,55 m** até o vértice **V_458**, definido pelas coordenadas **E: 690.821,778 m** e **N: 7.800.073,715 m** com azimute **243° 51' 08,45"** e distância de **31,12 m** até o vértice **V_459**, definido pelas coordenadas **E: 690.793,839 m** e **N: 7.800.059,999 m** com azimute **295° 10' 55,27"** e distância de **2,08 m** até o vértice **V_460**, definido pelas coordenadas **E: 690.791,961 m** e **N: 7.800.060,882 m** com azimute **288° 00' 18,11"** e distância de **6,28 m** até o vértice **V_461**, definido pelas coordenadas **E: 690.785,989 m** e **N: 7.800.062,823 m** com azimute **280° 47' 46,50"** e distância de **6,28 m** até o vértice **V_462**, definido pelas coordenadas **E: 690.779,822 m** e **N: 7.800.063,999 m** com azimute **273° 36' 23,40"** e distância de **6,28 m** até o vértice **V_463**, definido pelas coordenadas **E: 690.773,555 m** e **N: 7.800.064,394 m** com azimute **266° 23' 36,60"** e distância de **6,28 m** até o vértice **V_464**, definido pelas coordenadas **E: 690.767,288 m** e **N: 7.800.063,999 m** com azimute **259° 12' 19,65"** e distância de **6,28 m** até o vértice **V_465**, definido pelas coordenadas **E: 690.761,120 m** e **N: 7.800.062,823 m** com azimute **251° 59' 31,74"** e distância de **6,28 m** até o vértice **V_466**, definido pelas coordenadas **E: 690.755,149 m** e **N: 7.800.060,882 m** com azimute **244° 48' 22,18"** e distância de **6,28 m** até o vértice **V_467**, definido pelas coordenadas **E: 690.749,467 m** e **N: 7.800.058,209 m** com azimute **237° 35' 35,51"** e distância de **6,28 m** até o vértice **V_468**, definido pelas coordenadas **E: 690.744,166 m** e **N: 7.800.054,844 m** com azimute **230° 24' 08,65"** e distância de **6,28 m** até o vértice **V_469**, definido pelas coordenadas **E: 690.739,328 m** e **N: 7.800.050,842 m** com azimute **223° 12' 21,81"** e distância de **6,28 m** até o vértice **V_470**, definido pelas coordenadas **E: 690.735,029 m** e **N: 7.800.046,265 m** com azimute **215° 59' 37,78"** e distância de **6,28 m** até o vértice **V_471**, definido pelas coordenadas **E: 690.731,339 m** e **N: 7.800.041,185 m** com azimute **208° 48' 07,19"** e distância de **6,28 m** até o vértice **V_472**, definido pelas coordenadas **E: 690.728,314 m** e **N: 7.800.035,683 m** com azimute **201° 36' 05,39"** e distância de **6,28 m** até o vértice **V_473**, definido pelas coordenadas **E: 690.726,002 m** e **N: 7.800.029,844 m** com azimute **194° 23' 49,33"** e distância de **6,28 m** até o vértice **V_474**, definido pelas coordenadas **E: 690.724,441 m** e **N: 7.800.023,763 m** com azimute **187° 11' 58,96"** e distância de **6,28 m** até o vértice **V_475**, definido pelas coordenadas **E: 690.723,654 m** e **N: 7.800.017,533 m** com azimute **180°** e distância de **6,28 m** até o vértice **V_476**, definido pelas coordenadas **E: 690.723,654 m** e **N: 7.800.011,254 m** com azimute

172° 47' 56,93" e distância de 6,28 m até o vértice V_477, definido pelas coordenadas E: 690.724,441 m e N: 7.800.005,025 m com azimute 165° 36' 18,84" e distância de 6,28 m até o vértice V_478, definido pelas coordenadas E: 690.726,002 m e N: 7.799.998,943 m com azimute 158° 23' 42,52" e distância de 6,28 m até o vértice V_479, definido pelas coordenadas E: 690.728,314 m e N: 7.799.993,105 m com azimute 151° 12' 08,63" e distância de 6,28 m até o vértice V_480, definido pelas coordenadas E: 690.731,339 m e N: 7.799.987,602 m com azimute 144° 00' 22,22" e distância de 6,28 m até o vértice V_481, definido pelas coordenadas E: 690.735,029 m e N: 7.799.982,522 m com azimute 136° 47' 38,19" e distância de 6,28 m até o vértice V_482, definido pelas coordenadas E: 690.739,328 m e N: 7.799.977,945 m com azimute 129° 35' 51,35" e distância de 6,28 m até o vértice V_483, definido pelas coordenadas E: 690.744,166 m e N: 7.799.973,943 m com azimute 122° 24' 24,49" e distância de 6,28 m até o vértice V_484, definido pelas coordenadas E: 690.749,467 m e N: 7.799.970,578 m com azimute 115° 11' 37,82" e distância de 6,28 m até o vértice V_485, definido pelas coordenadas E: 690.755,149 m e N: 7.799.967,905 m com azimute 108° 00' 28,26" e distância de 6,28 m até o vértice V_486, definido pelas coordenadas E: 690.761,120 m e N: 7.799.965,964 m com azimute 100° 47' 40,35" e distância de 6,28 m até o vértice V_487, definido pelas coordenadas E: 690.767,288 m e N: 7.799.964,788 m com azimute 93° 35' 50,62" e distância de 6,28 m até o vértice V_488, definido pelas coordenadas E: 690.773,555 m e N: 7.799.964,394 m com azimute 86° 24' 09,38" e distância de 6,28 m até o vértice V_489, definido pelas coordenadas E: 690.779,822 m e N: 7.799.964,788 m com azimute 79° 12' 13,50" e distância de 6,28 m até o vértice V_490, definido pelas coordenadas E: 690.785,989 m e N: 7.799.965,964 m com azimute 71° 59' 41,89" e distância de 6,28 m até o vértice V_491, definido pelas coordenadas E: 690.791,961 m e N: 7.799.967,905 m com azimute 64° 48' 22,18" e distância de 6,28 m até o vértice V_492, definido pelas coordenadas E: 690.797,643 m e N: 7.799.970,578 m com azimute 57° 35' 35,51" e distância de 6,28 m até o vértice V_493, definido pelas coordenadas E: 690.802,944 m e N: 7.799.973,943 m com azimute 50° 24' 08,65" e distância de 6,28 m até o vértice V_494, definido pelas coordenadas E: 690.807,782 m e N: 7.799.977,945 m com azimute 43° 12' 21,81" e distância de 6,28 m até o vértice V_495, definido pelas coordenadas E: 690.812,081 m e N: 7.799.982,522 m com azimute 35° 59' 37,78" e distância de 6,28 m até o vértice V_496, definido pelas coordenadas E: 690.815,771 m e N: 7.799.987,602 m com azimute 28° 47' 51,37" e distância de 6,28 m até o vértice V_497, definido pelas coordenadas E: 690.818,796 m e N: 7.799.993,105 m com azimute 21° 36' 17,48" e distância de 6,28 m até o vértice V_498, definido pelas coordenadas E: 690.821,108 m e N: 7.799.998,943 m com azimute 14° 23' 41,16" e distância de 6,28 m até o vértice V_499, definido pelas coordenadas E: 690.822,669 m e N: 7.800.005,025 m com azimute 7° 52' 59,30" e distância de 0,07 m até o vértice V_500, definido pelas coordenadas E: 690.822,678 m e N: 7.800.005,090 m com azimute 63° 51' 01,28" e distância de 31,03 m até o vértice V_501, definido pelas coordenadas E: 690.850,529 m e N: 7.800.018,764 m com azimute 61° 53' 21,84" e distância de 1,59 m até o vértice V_502, definido pelas coordenadas E: 690.851,933 m e N: 7.800.019,514 m com azimute 59° 45' 17,80" e distância de 0,72 m até o vértice V_503, definido pelas coordenadas E: 690.852,559 m e N: 7.800.019,879 m com azimute 59° 02' 08,51" e distância de 53,94 m até o vértice V_504, definido pelas coordenadas E: 690.898,808 m e N: 7.800.047,629 m com azimute 58° 06' 20,59" e distância de 0,93 m até o vértice V_505, definido pelas coordenadas E: 690.899,597 m e N: 7.800.048,120 m com azimute 55° 39' 34,46" e distância de 1,81 m até o vértice V_506, definido pelas coordenadas E: 690.901,090 m e N: 7.800.049,140 m com azimute 52° 41' 45,79" e distância de 1,43 m até o vértice V_507, definido pelas coordenadas E: 690.902,224 m e N: 7.800.050,004 m com azimute 51° 20' 22,60" e distância de 15,45 m até o vértice V_508, definido pelas coordenadas E: 690.914,285 m e N: 7.800.059,653 m com azimute 75° 57' 52,45" e distância de 17,12 m até o vértice V_509, definido pelas coordenadas E: 690.930,890 m e N: 7.800.063,804 m com azimute 74° 52' 54,52" e distância de 1,03 m até o vértice V_510, definido pelas coordenadas E: 690.931,882 m e N: 7.800.064,072 m com azimute 71° 42' 17,46" e distância de 2,46 m até o vértice V_511, definido pelas coordenadas E: 690.934,220 m e N: 7.800.064,845 m com azimute 67° 53' 36,69" e distância de 1,67 m até o vértice V_512, definido pelas coordenadas E: 690.935,771 m e N: 7.800.065,475 m com azimute 65° 18' 28,45" e distância de 1,11 m até o vértice V_513, definido pelas coordenadas E: 690.936,778 m e N: 7.800.065,938 m com azimute 61° 41' 37,19" e distância de 2,78 m até o vértice V_514, definido pelas coordenadas E: 690.939,227 m e N: 7.800.067,257 m com azimute 58° 03' 10,65" e distância de 1,25 m até o vértice V_515, definido pelas coordenadas E: 690.940,287 m e N: 7.800.067,918 m com azimute 55° 21' 58,76" e distância de 1,53 m até o vértice V_516, definido pelas coordenadas E: 690.941,548 m e N: 7.800.068,789 m com azimute 51° 26' 12,11" e distância de 2,78 m até o vértice V_517, definido pelas coordenadas E: 690.943,723 m e N: 7.800.070,523 m com azimute 48° 08' 49,61" e distância de 0,82 m até o vértice V_518, definido pelas coordenadas E: 690.944,337 m e N: 7.800.071,073 m com azimute 45° 52' 02,20" e distância de 1,59 m até o vértice V_519, definido pelas coordenadas E: 690.945,477 m e N: 7.800.072,179 m com azimute 43° 27' 06,63" e distância de 1,02 m até o vértice V_520, definido pelas coordenadas E: 690.946,179 m e N: 7.800.072,920 m com azimute 42° 30' 36,89" e distância de 17,51 m até o vértice V_521, definido pelas coordenadas E: 690.958,014 m e N: 7.800.085,831 m com azimute 153° 26' 05,82" e distância de 6,40 m até o vértice V_522, definido pelas coordenadas E: 690.960,877 m e N: 7.800.080,105 m com azimute 158° 37' 43,91" e distância de 27,15 m até o vértice V_523, definido pelas coordenadas E:

690.970,771 m e N: 7.800.054,821 m com azimute 157° 28' 26,18" e distância de 1,17 m até o vértice V_524, definido pelas coordenadas E: 690.971,221 m e N: 7.800.053,736 m com azimute 154° 05' 51,11" e distância de 2,55 m até o vértice V_525, definido pelas coordenadas E: 690.972,336 m e N: 7.800.051,440 m com azimute 150° 38' 05,21" e distância de 1,25 m até o vértice V_526, definido pelas coordenadas E: 690.972,951 m e N: 7.800.050,347 m com azimute 149° 25' 15,60" e distância de 29,55 m até o vértice V_527, definido pelas coordenadas E: 690.987,983 m e N: 7.800.024,908 m com azimute 147° 43' 07,08" e distância de 1,78 m até o vértice V_528, definido pelas coordenadas E: 690.988,935 m e N: 7.800.023,401 m com azimute 144° 09' 57,37" e distância de 2,16 m até o vértice V_529, definido pelas coordenadas E: 690.990,198 m e N: 7.800.021,652 m com azimute 140° 54' 30,02" e distância de 1,26 m até o vértice V_530, definido pelas coordenadas E: 690.990,995 m e N: 7.800.020,671 m com azimute 138° 16' 18,62" e distância de 1,71 m até o vértice V_531, definido pelas coordenadas E: 690.992,133 m e N: 7.800.019,395 m com azimute 136° 37' 55,51" e distância de 28,85 m até o vértice V_532, definido pelas coordenadas E: 691.011,943 m e N: 7.799.998,423 m com azimute 135° 40' 16,20" e distância de 0,66 m até o vértice V_533, definido pelas coordenadas E: 691.012,407 m e N: 7.799.997,948 m com azimute 134° 59' 54,80" e distância de 28,03 m até o vértice V_534, definido pelas coordenadas E: 691.032,228 m e N: 7.799.978,128 m com azimute 133° 37' 26,07" e distância de 1,03 m até o vértice V_535, definido pelas coordenadas E: 691.032,974 m e N: 7.799.977,417 m com azimute 131° 51' 10,39" e distância de 0,82 m até o vértice V_536, definido pelas coordenadas E: 691.033,588 m e N: 7.799.976,867 m com azimute 128° 34' 34,13" e distância de 2,78 m até o vértice V_537, definido pelas coordenadas E: 691.035,762 m e N: 7.799.975,133 m com azimute 124° 36' 44,79" e distância de 1,53 m até o vértice V_538, definido pelas coordenadas E: 691.037,024 m e N: 7.799.974,262 m com azimute 121° 56' 49,35" e distância de 1,25 m até o vértice V_539, definido pelas coordenadas E: 691.038,084 m e N: 7.799.973,601 m com azimute 118° 17' 17,51" e distância de 2,78 m até o vértice V_540, definido pelas coordenadas E: 691.040,533 m e N: 7.799.972,283 m com azimute 114° 45' 38,49" e distância de 1,11 m até o vértice V_541, definido pelas coordenadas E: 691.041,539 m e N: 7.799.971,819 m com azimute 112° 39' 42,46" e distância de 1,05 m até o vértice V_542, definido pelas coordenadas E: 691.042,509 m e N: 7.799.971,414 m com azimute 111° 15' 14,59" e distância de 22,59 m até o vértice V_543, definido pelas coordenadas E: 691.063,560 m e N: 7.799.963,226 m com azimute 110° 26' 02,49" e distância de 0,88 m até o vértice V_544, definido pelas coordenadas E: 691.064,384 m e N: 7.799.962,919 m com azimute 107° 49' 18,79" e distância de 1,95 m até o vértice V_545, definido pelas coordenadas E: 691.066,241 m e N: 7.799.962,322 m com azimute 105° 03' 51,64" e distância de 1,03 m até o vértice V_546, definido pelas coordenadas E: 691.067,233 m e N: 7.799.962,055 m com azimute 104° 02' 10,48" e distância de 18,17 m até o vértice V_547, definido pelas coordenadas E: 691.084,861 m e N: 7.799.957,648 m com azimute 107° 32' 18,91" e distância de 3,09 m até o vértice V_548, definido pelas coordenadas E: 691.087,810 m e N: 7.799.956,716 m com azimute 158° 23' 29,44" e distância de 6,23 m até o vértice V_549, definido pelas coordenadas E: 691.090,105 m e N: 7.799.950,922 m com azimute 151° 12' 08,63" e distância de 6,28 m até o vértice V_550, definido pelas coordenadas E: 691.093,130 m e N: 7.799.945,419 m com azimute 144° 00' 22,22" e distância de 6,28 m até o vértice V_551, definido pelas coordenadas E: 691.096,820 m e N: 7.799.940,339 m com azimute 136° 47' 38,19" e distância de 6,28 m até o vértice V_552, definido pelas coordenadas E: 691.101,119 m e N: 7.799.935,762 m com azimute 129° 35' 51,35" e distância de 6,28 m até o vértice V_553, definido pelas coordenadas E: 691.105,957 m e N: 7.799.931,760 m com azimute 122° 24' 24,49" e distância de 6,28 m até o vértice V_554, definido pelas coordenadas E: 691.111,258 m e N: 7.799.928,395 m com azimute 115° 11' 37,82" e distância de 6,28 m até o vértice V_555, definido pelas coordenadas E: 691.116,940 m e N: 7.799.925,722 m com azimute 108° 00' 28,26" e distância de 6,28 m até o vértice V_556, definido pelas coordenadas E: 691.122,911 m e N: 7.799.923,781 m com azimute 100° 47' 40,35" e distância de 6,28 m até o vértice V_557, definido pelas coordenadas E: 691.129,079 m e N: 7.799.922,605 m com azimute 93° 35' 50,62" e distância de 6,28 m até o vértice V_558, definido pelas coordenadas E: 691.135,346 m e N: 7.799.922,211 m com azimute 86° 24' 09,38" e distância de 6,28 m até o vértice V_559, definido pelas coordenadas E: 691.141,613 m e N: 7.799.922,605 m com azimute 79° 12' 13,50" e distância de 6,28 m até o vértice V_560, definido pelas coordenadas E: 691.147,780 m e N: 7.799.923,781 m com azimute 71° 59' 41,89" e distância de 6,28 m até o vértice V_561, definido pelas coordenadas E: 691.153,752 m e N: 7.799.925,722 m com azimute 64° 48' 22,18" e distância de 6,28 m até o vértice V_562, definido pelas coordenadas E: 691.159,434 m e N: 7.799.928,395 m com azimute 57° 35' 35,51" e distância de 6,28 m até o vértice V_563, definido pelas coordenadas E: 691.164,735 m e N: 7.799.931,760 m com azimute 50° 24' 08,65" e distância de 6,28 m até o vértice V_564, definido pelas coordenadas E: 691.169,573 m e N: 7.799.935,762 m com azimute 43° 12' 21,81" e distância de 6,28 m até o vértice V_565, definido pelas coordenadas E: 691.173,872 m e N: 7.799.940,339 m com azimute 35° 59' 37,78" e distância de 6,28 m até o vértice V_566, definido pelas coordenadas E: 691.177,562 m e N: 7.799.945,419 m com azimute 28° 47' 51,37" e distância de 6,28 m até o vértice V_567, definido pelas coordenadas E: 691.180,587 m e N: 7.799.950,922 m com azimute 21° 36' 17,48" e distância de 6,28 m até o vértice V_568, definido pelas coordenadas E: 691.182,899 m e N: 7.799.956,760 m com azimute 14° 23' 49,33" e distância de 6,28 m até o vértice V_569, definido pelas coordenadas E: 691.184,460 m e N: 7.799.962,841 m

com azimute **7° 11' 58,96"** e distância de **6,28 m** até o vértice **V_570**, definido pelas coordenadas **E: 691.185,247 m** e **N: 7.799.969,071 m** com azimute **0°** e distância de **6,28 m** até o vértice **V_571**, definido pelas coordenadas **E: 691.185,247 m** e **N: 7.799.975,350 m** com azimute **352° 48' 01,04"** e distância de **6,28 m** até o vértice **V_572**, definido pelas coordenadas **E: 691.184,460 m** e **N: 7.799.981,580 m** com azimute **345° 36' 10,67"** e distância de **6,28 m** até o vértice **V_573**, definido pelas coordenadas **E: 691.182,899 m** e **N: 7.799.987,661 m** com azimute **338° 23' 54,61"** e distância de **6,28 m** até o vértice **V_574**, definido pelas coordenadas **E: 691.180,587 m** e **N: 7.799.993,500 m** com azimute **331° 11' 52,81"** e distância de **6,28 m** até o vértice **V_575**, definido pelas coordenadas **E: 691.177,562 m** e **N: 7.799.999,002 m** com azimute **324° 00' 22,22"** e distância de **6,28 m** até o vértice **V_576**, definido pelas coordenadas **E: 691.173,872 m** e **N: 7.800.004,082 m** com azimute **316° 47' 38,19"** e distância de **6,28 m** até o vértice **V_577**, definido pelas coordenadas **E: 691.169,573 m** e **N: 7.800.008,659 m** com azimute **309° 35' 51,35"** e distância de **6,28 m** até o vértice **V_578**, definido pelas coordenadas **E: 691.164,735 m** e **N: 7.800.012,661 m** com azimute **302° 24' 24,49"** e distância de **6,28 m** até o vértice **V_579**, definido pelas coordenadas **E: 691.159,434 m** e **N: 7.800.016,026 m** com azimute **295° 11' 37,82"** e distância de **6,28 m** até o vértice **V_580**, definido pelas coordenadas **E: 691.153,752 m** e **N: 7.800.018,699 m** com azimute **288° 00' 18,11"** e distância de **6,28 m** até o vértice **V_581**, definido pelas coordenadas **E: 691.147,780 m** e **N: 7.800.020,640 m** com azimute **280° 47' 46,50"** e distância de **6,28 m** até o vértice **V_582**, definido pelas coordenadas **E: 691.141,613 m** e **N: 7.800.021,816 m** com azimute **273° 36' 23,40"** e distância de **6,28 m** até o vértice **V_583**, definido pelas coordenadas **E: 691.135,346 m** e **N: 7.800.022,211 m** com azimute **266° 23' 36,60"** e distância de **6,28 m** até o vértice **V_584**, definido pelas coordenadas **E: 691.129,079 m** e **N: 7.800.021,816 m** com azimute **259° 12' 19,65"** e distância de **6,28 m** até o vértice **V_585**, definido pelas coordenadas **E: 691.122,911 m** e **N: 7.800.020,640 m** com azimute **251° 59' 31,74"** e distância de **6,28 m** até o vértice **V_586**, definido pelas coordenadas **E: 691.116,940 m** e **N: 7.800.018,699 m** com azimute **244° 48' 22,18"** e distância de **6,28 m** até o vértice **V_587**, definido pelas coordenadas **E: 691.111,258 m** e **N: 7.800.016,026 m** com azimute **237° 35' 43,15"** e distância de **2,11 m** até o vértice **V_588**, definido pelas coordenadas **E: 691.109,473 m** e **N: 7.800.014,893 m** com azimute **287° 31' 33,49"** e distância de **7,18 m** até o vértice **V_589**, definido pelas coordenadas **E: 691.102,630 m** e **N: 7.800.017,054 m** com azimute **286° 37' 45,99"** e distância de **0,94 m** até o vértice **V_590**, definido pelas coordenadas **E: 691.101,726 m** e **N: 7.800.017,324 m** com azimute **284° 57' 51,41"** e distância de **0,90 m** até o vértice **V_591**, definido pelas coordenadas **E: 691.100,858 m** e **N: 7.800.017,556 m** com azimute **284° 02' 22,14"** e distância de **17,16 m** até o vértice **V_592**, definido pelas coordenadas **E: 691.084,210 m** e **N: 7.800.021,719 m** com azimute **291° 14' 49,49"** e distância de **13,86 m** até o vértice **V_593**, definido pelas coordenadas **E: 691.071,294 m** e **N: 7.800.026,741 m** com azimute **314° 59' 60,00"** e distância de **20,84 m** até o vértice **V_594**, definido pelas coordenadas **E: 691.056,560 m** e **N: 7.800.041,475 m** com azimute **316° 38' 17,07"** e distância de **24,71 m** até o vértice **V_595**, definido pelas coordenadas **E: 691.039,593 m** e **N: 7.800.059,441 m** com azimute **329° 25' 09,31"** e distância de **23,58 m** até o vértice **V_596**, definido pelas coordenadas **E: 691.027,598 m** e **N: 7.800.079,739 m** com azimute **338° 37' 49,93"** e distância de **26,06 m** até o vértice **V_597**, definido pelas coordenadas **E: 691.018,102 m** e **N: 7.800.104,008 m** com azimute **337° 28' 26,18"** e distância de **1,17 m** até o vértice **V_598**, definido pelas coordenadas **E: 691.017,652 m** e **N: 7.800.105,093 m** com azimute **335° 07' 49,12"** e distância de **1,48 m** até o vértice **V_599**, definido pelas coordenadas **E: 691.017,029 m** e **N: 7.800.106,437 m** com azimute **333° 26' 09,36"** e distância de **26,01 m** até o vértice **V_600**, definido pelas coordenadas **E: 691.005,398 m** e **N: 7.800.129,700 m** com azimute **332° 23' 05,42"** e distância de **1,10 m** até o vértice **V_601**, definido pelas coordenadas **E: 691.004,889 m** e **N: 7.800.130,673 m** com azimute **329° 11' 15,10"** e distância de **2,40 m** até o vértice **V_602**, definido pelas coordenadas **E: 691.003,658 m** e **N: 7.800.132,737 m** com azimute **325° 53' 31,26"** e distância de **1,18 m** até o vértice **V_603**, definido pelas coordenadas **E: 691.002,997 m** e **N: 7.800.133,713 m** com azimute **324° 46' 54,62"** e distância de **24,20 m** até o vértice **V_604**, definido pelas coordenadas **E: 690.989,040 m** e **N: 7.800.153,485 m** com azimute **323° 21' 50,26"** e distância de **1,23 m** até o vértice **V_605**, definido pelas coordenadas **E: 690.988,309 m** e **N: 7.800.154,468 m** com azimute **321° 33' 15,05"** e distância de **0,84 m** até o vértice **V_606**, definido pelas coordenadas **E: 690.987,789 m** e **N: 7.800.155,123 m** com azimute **320° 42' 50,75"** e distância de **4,60 m** até o vértice **V_607**, definido pelas coordenadas **E: 690.984,875 m** e **N: 7.800.158,685 m** com azimute **2° 29' 18,15"** e distância de **14,79 m** até o vértice **V_608**, definido pelas coordenadas **E: 690.985,517 m** e **N: 7.800.173,458 m** com azimute **1° 52' 20,28"** e distância de **0,67 m** até o vértice **V_609**, definido pelas coordenadas **E: 690.985,539 m** e **N: 7.800.174,131 m** com azimute **0° 35' 42,14"** e distância de **0,67 m** até o vértice **V_610**, definido pelas coordenadas **E: 690.985,546 m** e **N: 7.800.174,805 m** com azimute **359° 25' 20,09"** e distância de **0,60 m** até o vértice **V_611**, definido pelas coordenadas **E: 690.985,540 m** e **N: 7.800.175,400 m** com azimute **358° 21' 58,20"** e distância de **0,60 m** até o vértice **V_612**, definido pelas coordenadas **E: 690.985,523 m** e **N: 7.800.175,996 m** com azimute **357° 47' 57,71"** e distância de **16,82 m** até o vértice **V_613**, definido pelas coordenadas **E: 690.984,877 m** e **N: 7.800.192,807 m** com azimute **95° 26' 13,24"** e distância de **15,55 m** até o vértice **V_614**, definido pelas coordenadas **E: 691.000,353 m** e **N: 7.800.191,334 m** com azimute **94° 33' 16,64"** e distância de **0,59 m** até o vértice **V_615**, definido pelas coordenadas **E: 691.000,943 m** e **N: 7.800.191,287 m** com azimute **92° 38' 54,70"** e

distância de 1,47 m até o vértice **V_616**, definido pelas coordenadas **E: 691.002,413 m** e **N: 7.800.191,219 m** com azimute **90° 39' 34,17"** e distância de 0,70 m até o vértice **V_617**, definido pelas coordenadas **E: 691.003,108 m** e **N: 7.800.191,211 m** com azimute **90°** e distância de 16,19 m até o vértice **V_618**, definido pelas coordenadas **E: 691.019,296 m** e **N: 7.800.191,211 m** com azimute **87° 41' 49,41"** e distância de 2,41 m até o vértice **V_619**, definido pelas coordenadas **E: 691.021,708 m** e **N: 7.800.191,308 m** com azimute **83° 34' 45,38"** e distância de 2,20 m até o vértice **V_620**, definido pelas coordenadas **E: 691.023,894 m** e **N: 7.800.191,554 m** com azimute **81° 28' 38,58"** e distância de 6,61 m até o vértice **V_621**, definido pelas coordenadas **E: 691.030,427 m** e **N: 7.800.192,533 m** com azimute **81° 27' 57,69"** e distância de 1,77 m até o vértice **V_622**, definido pelas coordenadas **E: 691.032,173 m** e **N: 7.800.192,795 m** com azimute **81° 28' 11,65"** e distância de 12,70 m até o vértice **V_623**, definido pelas coordenadas **E: 691.044,734 m** e **N: 7.800.194,679 m** com azimute **89° 59' 41,33"** e distância de 22,09 m até o vértice **V_624**, definido pelas coordenadas **E: 691.066,828 m** e **N: 7.800.194,681 m** com azimute **93° 49' 21,20"** e distância de 12,58 m até o vértice **V_625**, definido pelas coordenadas **E: 691.079,385 m** e **N: 7.800.193,842 m** com azimute **107° 38' 56,30"** e distância de 21,53 m até o vértice **V_626**, definido pelas coordenadas **E: 691.099,903 m** e **N: 7.800.187,314 m** com azimute **112° 49' 59,44"** e distância de 17,50 m até o vértice **V_627**, definido pelas coordenadas **E: 691.116,032 m** e **N: 7.800.180,523 m** com azimute **130° 55' 07,39"** e distância de 1,33 m até o vértice **V_628**, definido pelas coordenadas **E: 691.117,038 m** e **N: 7.800.179,651 m** com azimute **172° 48' 14,21"** e distância de 4,70 m até o vértice **V_629**, definido pelas coordenadas **E: 691.117,627 m** e **N: 7.800.174,986 m** com azimute **165° 35' 47,02"** e distância de 6,28 m até o vértice **V_630**, definido pelas coordenadas **E: 691.119,189 m** e **N: 7.800.168,904 m** com azimute **158° 24' 13,06"** e distância de 6,28 m até o vértice **V_631**, definido pelas coordenadas **E: 691.121,500 m** e **N: 7.800.163,066 m** com azimute **151° 11' 52,81"** e distância de 6,28 m até o vértice **V_632**, definido pelas coordenadas **E: 691.124,525 m** e **N: 7.800.157,564 m** com azimute **143° 59' 55,64"** e distância de 6,28 m até o vértice **V_633**, definido pelas coordenadas **E: 691.128,216 m** e **N: 7.800.152,484 m** com azimute **136° 48' 02,13"** e distância de 6,28 m até o vértice **V_634**, definido pelas coordenadas **E: 691.132,514 m** e **N: 7.800.147,907 m** com azimute **129° 36' 16,66"** e distância de 6,28 m até o vértice **V_635**, definido pelas coordenadas **E: 691.137,352 m** e **N: 7.800.143,904 m** com azimute **122° 23' 39,16"** e distância de 6,28 m até o vértice **V_636**, definido pelas coordenadas **E: 691.142,654 m** e **N: 7.800.140,540 m** com azimute **115° 12' 21,53"** e distância de 6,28 m até o vértice **V_637**, definido pelas coordenadas **E: 691.148,335 m** e **N: 7.800.137,866 m** com azimute **107° 59' 46,87"** e distância de 6,28 m até o vértice **V_638**, definido pelas coordenadas **E: 691.154,307 m** e **N: 7.800.135,926 m** com azimute **100° 48' 12,62"** e distância de 6,28 m até o vértice **V_639**, definido pelas coordenadas **E: 691.160,475 m** e **N: 7.800.134,749 m** com azimute **93° 35' 50,62"** e distância de 6,28 m até o vértice **V_640**, definido pelas coordenadas **E: 691.166,742 m** e **N: 7.800.134,355 m** com azimute **86° 24' 07,32"** e distância de 6,28 m até o vértice **V_641**, definido pelas coordenadas **E: 691.173,008 m** e **N: 7.800.134,749 m** com azimute **79° 11' 47,38"** e distância de 6,28 m até o vértice **V_642**, definido pelas coordenadas **E: 691.179,176 m** e **N: 7.800.135,926 m** com azimute **72° 00' 13,13"** e distância de 6,28 m até o vértice **V_643**, definido pelas coordenadas **E: 691.185,148 m** e **N: 7.800.137,866 m** com azimute **64° 47' 38,47"** e distância de 6,28 m até o vértice **V_644**, definido pelas coordenadas **E: 691.190,829 m** e **N: 7.800.140,540 m** com azimute **57° 36' 20,84"** e distância de 6,28 m até o vértice **V_645**, definido pelas coordenadas **E: 691.196,131 m** e **N: 7.800.143,904 m** com azimute **50° 23' 43,34"** e distância de 6,28 m até o vértice **V_646**, definido pelas coordenadas **E: 691.200,969 m** e **N: 7.800.147,907 m** com azimute **43° 11' 57,87"** e distância de 6,28 m até o vértice **V_647**, definido pelas coordenadas **E: 691.205,267 m** e **N: 7.800.152,484 m** com azimute **36° 00' 04,36"** e distância de 6,28 m até o vértice **V_648**, definido pelas coordenadas **E: 691.208,958 m** e **N: 7.800.157,564 m** com azimute **28° 48' 07,19"** e distância de 6,28 m até o vértice **V_649**, definido pelas coordenadas **E: 691.211,983 m** e **N: 7.800.163,066 m** com azimute **21° 36' 17,48"** e distância de 6,28 m até o vértice **V_650**, definido pelas coordenadas **E: 691.214,295 m** e **N: 7.800.168,904 m** com azimute **14° 23' 41,16"** e distância de 6,28 m até o vértice **V_651**, definido pelas coordenadas **E: 691.215,856 m** e **N: 7.800.174,986 m** com azimute **7° 11' 58,96"** e distância de 6,28 m até o vértice **V_652**, definido pelas coordenadas **E: 691.216,643 m** e **N: 7.800.181,216 m** com azimute **0°** e distância de 6,28 m até o vértice **V_653**, definido pelas coordenadas **E: 691.216,643 m** e **N: 7.800.187,495 m** com azimute **352° 47' 56,93"** e distância de 6,28 m até o vértice **V_654**, definido pelas coordenadas **E: 691.215,856 m** e **N: 7.800.193,724 m** com azimute **345° 36' 18,84"** e distância de 6,28 m até o vértice **V_655**, definido pelas coordenadas **E: 691.214,295 m** e **N: 7.800.199,806 m** com azimute **338° 23' 42,52"** e distância de 6,28 m até o vértice **V_656**, definido pelas coordenadas **E: 691.211,983 m** e **N: 7.800.205,644 m** com azimute **331° 11' 52,81"** e distância de 6,28 m até o vértice **V_657**, definido pelas coordenadas **E: 691.208,958 m** e **N: 7.800.211,146 m** com azimute **323° 59' 55,64"** e distância de 6,28 m até o vértice **V_658**, definido pelas coordenadas **E: 691.205,267 m** e **N: 7.800.216,226 m** com azimute **316° 48' 24,62"** e distância de 6,28 m até o vértice **V_659**, definido pelas coordenadas **E: 691.200,969 m** e **N: 7.800.220,804 m** com azimute **309° 35' 51,35"** e distância de 6,28 m até o vértice **V_660**, definido pelas coordenadas **E: 691.196,131 m** e **N: 7.800.224,806 m** com azimute **302° 23' 39,16"** e distância de 6,28 m até o vértice **V_661**, definido pelas coordenadas **E: 691.190,829 m** e **N: 7.800.228,170 m** com azimute **295° 12' 21,53"** e distância de 6,28 m até o vértice **V_662**, definido pelas

coordenadas **E: 691.185,148 m e N: 7.800.230,844 m** com azimute **287° 59' 46,87"** e distância de **6,28 m** até o vértice **V_663**, definido pelas coordenadas **E: 691.179,176 m e N: 7.800.232,784 m** com azimute **280° 48' 12,62"** e distância de **6,28 m** até o vértice **V_664**, definido pelas coordenadas **E: 691.173,008 m e N: 7.800.233,961 m** com azimute **273° 35' 52,68"** e distância de **6,28 m** até o vértice **V_665**, definido pelas coordenadas **E: 691.166,742 m e N: 7.800.234,355 m** com azimute **266° 24' 09,38"** e distância de **6,28 m** até o vértice **V_666**, definido pelas coordenadas **E: 691.160,475 m e N: 7.800.233,961 m** com azimute **259° 11' 47,38"** e distância de **6,28 m** até o vértice **V_667**, definido pelas coordenadas **E: 691.154,307 m e N: 7.800.232,784 m** com azimute **252° 00' 42,29"** e distância de **3,08 m** até o vértice **V_668**, definido pelas coordenadas **E: 691.151,375 m e N: 7.800.231,832 m** com azimute **308° 32' 34,22"** e distância de **0,46 m** até o vértice **V_669**, definido pelas coordenadas **E: 691.151,016 m e N: 7.800.232,118 m** com azimute **304° 52' 08,30"** e distância de **1,79 m** até o vértice **V_670**, definido pelas coordenadas **E: 691.149,545 m e N: 7.800.233,143 m** com azimute **300° 14' 24,87"** e distância de **3,06 m** até o vértice **V_671**, definido pelas coordenadas **E: 691.146,905 m e N: 7.800.234,682 m** com azimute **295° 25' 08,63"** e distância de **2,28 m** até o vértice **V_672**, definido pelas coordenadas **E: 691.144,845 m e N: 7.800.235,661 m** com azimute **292° 50' 14,88"** e distância de **24,06 m** até o vértice **V_673**, definido pelas coordenadas **E: 691.122,669 m e N: 7.800.245,000 m** com azimute **291° 34' 54,23"** e distância de **1,31 m** até o vértice **V_674**, definido pelas coordenadas **E: 691.121,453 m e N: 7.800.245,481 m** com azimute **289° 07' 47,25"** e distância de **1,43 m** até o vértice **V_675**, definido pelas coordenadas **E: 691.120,098 m e N: 7.800.245,951 m** com azimute **287° 39' 02,78"** e distância de **26,76 m** até o vértice **V_676**, definido pelas coordenadas **E: 691.094,601 m e N: 7.800.254,064 m** com azimute **285° 53' 39,41"** e distância de **1,85 m** até o vértice **V_677**, definido pelas coordenadas **E: 691.092,824 m e N: 7.800.254,570 m** com azimute **280° 44' 55,30"** e distância de **3,76 m** até o vértice **V_678**, definido pelas coordenadas **E: 691.089,126 m e N: 7.800.255,272 m** com azimute **275° 46' 37,48"** e distância de **1,63 m** até o vértice **V_679**, definido pelas coordenadas **E: 691.087,505 m e N: 7.800.255,436 m** com azimute **273° 49' 22,21"** e distância de **16,09 m** até o vértice **V_680**, definido pelas coordenadas **E: 691.071,447 m e N: 7.800.256,509 m** com azimute **273° 15' 23,12"** e distância de **0,58 m** até o vértice **V_681**, definido pelas coordenadas **E: 691.070,867 m e N: 7.800.256,542 m** com azimute **272° 42' 23,45"** e distância de **2,20 m** até o vértice **V_682**, definido pelas coordenadas **E: 691.068,667 m e N: 7.800.256,646 m** com azimute **271° 20' 06,15"** e distância de **1,42 m** até o vértice **V_683**, definido pelas coordenadas **E: 691.067,251 m e N: 7.800.256,679 m** com azimute **270°** e distância de **23,15 m** até o vértice **V_684**, definido pelas coordenadas **E: 691.044,098 m e N: 7.800.256,679 m** com azimute **331° 52' 36,37"** e distância de **1,73 m** até o vértice **V_685**, definido pelas coordenadas **E: 691.043,284 m e N: 7.800.258,202 m** com azimute **328° 39' 07,16"** e distância de **1,43 m** até o vértice **V_686**, definido pelas coordenadas **E: 691.042,539 m e N: 7.800.259,425 m** com azimute **327° 15' 52,61"** e distância de **21,44 m** até o vértice **V_687**, definido pelas coordenadas **E: 691.030,945 m e N: 7.800.277,460 m** com azimute **329° 28' 12,24"** e distância de **27,84 m** até o vértice **V_688**, definido pelas coordenadas **E: 691.016,804 m e N: 7.800.301,438 m** com azimute **335° 19' 20,14"** e distância de **20,87 m** até o vértice **V_689**, definido pelas coordenadas **E: 691.008,090 m e N: 7.800.320,403 m** com azimute **57° 35' 02,04"** e distância de **2,63 m** até o vértice **V_690**, definido pelas coordenadas **E: 691.010,312 m e N: 7.800.321,814 m** com azimute **50° 24' 08,65"** e distância de **6,28 m** até o vértice **V_691**, definido pelas coordenadas **E: 691.015,150 m e N: 7.800.325,816 m** com azimute **43° 12' 21,81"** e distância de **6,28 m** até o vértice **V_692**, definido pelas coordenadas **E: 691.019,449 m e N: 7.800.330,393 m** com azimute **35° 59' 37,78"** e distância de **6,28 m** até o vértice **V_693**, definido pelas coordenadas **E: 691.023,139 m e N: 7.800.335,473 m** com azimute **28° 47' 51,37"** e distância de **6,28 m** até o vértice **V_694**, definido pelas coordenadas **E: 691.026,164 m e N: 7.800.340,976 m** com azimute **21° 36' 17,48"** e distância de **6,28 m** até o vértice **V_695**, definido pelas coordenadas **E: 691.028,476 m e N: 7.800.346,814 m** com azimute **14° 23' 41,16"** e distância de **6,28 m** até o vértice **V_696**, definido pelas coordenadas **E: 691.030,037 m e N: 7.800.352,896 m** com azimute **7° 12' 03,07"** e distância de **6,28 m** até o vértice **V_697**, definido pelas coordenadas **E: 691.030,824 m e N: 7.800.359,125 m** com azimute **0°** e distância de **6,28 m** até o vértice **V_698**, definido pelas coordenadas **E: 691.030,824 m e N: 7.800.365,404 m** com azimute **352° 48' 01,04"** e distância de **6,28 m** até o vértice **V_699**, definido pelas coordenadas **E: 691.030,037 m e N: 7.800.371,634 m** com azimute **345° 36' 18,84"** e distância de **6,28 m** até o vértice **V_700**, definido pelas coordenadas **E: 691.028,476 m e N: 7.800.377,716 m** com azimute **338° 23' 42,52"** e distância de **6,28 m** até o vértice **V_701**, definido pelas coordenadas **E: 691.026,164 m e N: 7.800.383,554 m** com azimute **331° 11' 52,81"** e distância de **6,28 m** até o vértice **V_702**, definido pelas coordenadas **E: 691.023,139 m e N: 7.800.389,056 m** com azimute **324° 00' 22,22"** e distância de **6,28 m** até o vértice **V_703**, definido pelas coordenadas **E: 691.019,449 m e N: 7.800.394,136 m** com azimute **316° 47' 38,19"** e distância de **6,28 m** até o vértice **V_704**, definido pelas coordenadas **E: 691.015,150 m e N: 7.800.398,713 m** com azimute **309° 36' 16,66"** e distância de **6,28 m** até o vértice **V_705**, definido pelas coordenadas **E: 691.010,312 m e N: 7.800.402,716 m** com azimute **302° 23' 56,76"** e distância de **6,28 m** até o vértice **V_706**, definido pelas coordenadas **E: 691.005,011 m e N: 7.800.406,080 m** com azimute **295° 11' 37,82"** e distância de **6,28 m** até o vértice **V_707**, definido pelas coordenadas **E: 690.999,329 m e N: 7.800.408,753 m** com azimute **288° 00' 28,26"** e distância de **6,28 m** até o vértice **V_708**, definido pelas coordenadas **E: 690.993,358 m e N:**

7.800.410,694 m com azimute 280° 47' 40,35" e distância de 6,28 m até o vértice V_709, definido pelas coordenadas E: 690.987,190 m e N: 7.800.411,870 m com azimute 273° 36' 23,40" e distância de 6,28 m até o vértice V_710, definido pelas coordenadas E: 690.980,923 m e N: 7.800.412,265 m com azimute 266° 23' 36,60" e distância de 6,28 m até o vértice V_711, definido pelas coordenadas E: 690.974,656 m e N: 7.800.411,870 m com azimute 259° 12' 13,50" e distância de 6,28 m até o vértice V_712, definido pelas coordenadas E: 690.968,489 m e N: 7.800.410,694 m com azimute 251° 59' 41,89" e distância de 6,28 m até o vértice V_713, definido pelas coordenadas E: 690.962,517 m e N: 7.800.408,753 m com azimute 244° 48' 22,18" e distância de 6,28 m até o vértice V_714, definido pelas coordenadas E: 690.956,835 m e N: 7.800.406,080 m com azimute 237° 36' 03,24" e distância de 6,28 m até o vértice V_715, definido pelas coordenadas E: 690.951,534 m e N: 7.800.402,716 m com azimute 230° 23' 43,34" e distância de 6,28 m até o vértice V_716, definido pelas coordenadas E: 690.946,696 m e N: 7.800.398,713 m com azimute 223° 12' 21,81" e distância de 6,28 m até o vértice V_717, definido pelas coordenadas E: 690.942,397 m e N: 7.800.394,136 m com azimute 215° 59' 37,78" e distância de 6,28 m até o vértice V_718, definido pelas coordenadas E: 690.938,707 m e N: 7.800.389,056 m com azimute 208° 48' 07,19" e distância de 6,28 m até o vértice V_719, definido pelas coordenadas E: 690.935,682 m e N: 7.800.383,554 m com azimute 201° 36' 17,48" e distância de 6,28 m até o vértice V_720, definido pelas coordenadas E: 690.933,370 m e N: 7.800.377,716 m com azimute 194° 23' 41,16" e distância de 6,28 m até o vértice V_721, definido pelas coordenadas E: 690.931,809 m e N: 7.800.371,634 m com azimute 187° 11' 58,96" e distância de 6,28 m até o vértice V_722, definido pelas coordenadas E: 690.931,022 m e N: 7.800.365,404 m com azimute 180° e distância de 6,28 m até o vértice V_723, definido pelas coordenadas E: 690.931,022 m e N: 7.800.359,125 m com azimute 172° 47' 56,93" e distância de 6,28 m até o vértice V_724, definido pelas coordenadas E: 690.931,809 m e N: 7.800.352,896 m com azimute 165° 36' 18,84" e distância de 6,28 m até o vértice V_725, definido pelas coordenadas E: 690.933,370 m e N: 7.800.346,814 m com azimute 158° 23' 42,52" e distância de 6,28 m até o vértice V_726, definido pelas coordenadas E: 690.935,682 m e N: 7.800.340,976 m com azimute 151° 12' 08,63" e distância de 6,28 m até o vértice V_727, definido pelas coordenadas E: 690.938,707 m e N: 7.800.335,473 m com azimute 144° 00' 43,31" e distância de 2,35 m até o vértice V_728, definido pelas coordenadas E: 690.940,089 m e N: 7.800.333,570 m com azimute 171° 40' 21,60" e distância de 22,18 m até o vértice V_729, definido pelas coordenadas E: 690.943,302 m e N: 7.800.311,619 m com azimute 170° 13' 26,22" e distância de 1,53 m até o vértice V_730, definido pelas coordenadas E: 690.943,562 m e N: 7.800.310,110 m com azimute 166° 52' 11,16" e distância de 1,96 m até o vértice V_731, definido pelas coordenadas E: 690.944,008 m e N: 7.800.308,198 m com azimute 163° 07' 28,84" e distância de 1,96 m até o vértice V_732, definido pelas coordenadas E: 690.944,578 m e N: 7.800.306,319 m com azimute 159° 23' 09,13" e distância de 1,96 m até o vértice V_733, definido pelas coordenadas E: 690.945,269 m e N: 7.800.304,482 m com azimute 157° 01' 47,85" e distância de 0,43 m até o vértice V_734, definido pelas coordenadas E: 690.945,436 m e N: 7.800.304,088 m com azimute 156° 40' 59,14" e distância de 41,78 m até o vértice V_735, definido pelas coordenadas E: 690.961,972 m e N: 7.800.265,723 m com azimute 155° 12' 14,44" e distância de 1,54 m até o vértice V_736, definido pelas coordenadas E: 690.962,616 m e N: 7.800.264,329 m com azimute 151° 52' 52,13" e distância de 1,96 m até o vértice V_737, definido pelas coordenadas E: 690.963,541 m e N: 7.800.262,598 m com azimute 148° 06' 54,96" e distância de 1,96 m até o vértice V_738, definido pelas coordenadas E: 690.964,578 m e N: 7.800.260,931 m com azimute 144° 23' 27,86" e distância de 1,96 m até o vértice V_739, definido pelas coordenadas E: 690.965,721 m e N: 7.800.259,335 m com azimute 142° 07' 30,06" e distância de 0,10 m até o vértice V_740, definido pelas coordenadas E: 690.965,784 m e N: 7.800.259,254 m com azimute 142° 18' 24,20" e distância de 4,29 m até o vértice V_741, definido pelas coordenadas E: 690.968,405 m e N: 7.800.255,862 m com azimute 271° 47' 06,82" e distância de 4,21 m até o vértice V_742, definido pelas coordenadas E: 690.964,202 m e N: 7.800.255,993 m com azimute 333° 26' 52,89" e distância de 1,96 m até o vértice V_743, definido pelas coordenadas E: 690.963,326 m e N: 7.800.257,746 m com azimute 329° 05' 49,67" e distância de 2,74 m até o vértice V_744, definido pelas coordenadas E: 690.961,917 m e N: 7.800.260,100 m com azimute 324° 07' 31,16" e distância de 2,65 m até o vértice V_745, definido pelas coordenadas E: 690.960,365 m e N: 7.800.262,246 m com azimute 319° 18' 41,67" e distância de 2,57 m até o vértice V_746, definido pelas coordenadas E: 690.958,691 m e N: 7.800.264,193 m com azimute 316° 00' 37,94" e distância de 1,04 m até o vértice V_747, definido pelas coordenadas E: 690.957,967 m e N: 7.800.264,943 m com azimute 314° 59' 60,00" e distância de 40,59 m até o vértice V_748, definido pelas coordenadas E: 690.929,269 m e N: 7.800.293,641 m com azimute 322° 07' 26,36" e distância de 24,44 m até o vértice V_749, definido pelas coordenadas E: 690.914,262 m e N: 7.800.312,935 m com azimute 318° 56' 40,19" e distância de 2,03 m até o vértice V_750, definido pelas coordenadas E: 690.912,932 m e N: 7.800.314,462 m com azimute 316° 20' 11,81" e distância de 3,00 m até o vértice V_751, definido pelas coordenadas E: 690.910,860 m e N: 7.800.316,633 m com azimute 310° 30' 27,63" e distância de 1,13 m até o vértice V_752, definido pelas coordenadas E: 690.910,002 m e N: 7.800.317,366 m com azimute 307° 54' 31,42" e distância de 2,08 m até o vértice V_753, definido pelas coordenadas E: 690.908,357 m e N: 7.800.318,647 m com azimute 307° 23' 44,82" e distância de 1,68 m até o vértice V_754, definido pelas coordenadas E: 690.907,024 m e N:

7.800.319,666 m com azimute **306° 58' 21,33"** e distância de **27,23 m** até o vértice **V_755**, definido pelas coordenadas **E: 690.885,272 m** e **N: 7.800.336,041 m** com azimute **304° 44' 09,57"** e distância de **2,22 m** até o vértice **V_756**, definido pelas coordenadas **E: 690.883,449 m** e **N: 7.800.337,305 m** com azimute **298° 01' 56,32"** e distância de **5,12 m** até o vértice **V_757**, definido pelas coordenadas **E: 690.878,932 m** e **N: 7.800.339,710 m** com azimute **290° 57' 22,35"** e distância de **2,63 m** até o vértice **V_758**, definido pelas coordenadas **E: 690.876,475 m** e **N: 7.800.340,651 m** com azimute **288° 25' 55,16"** e distância de **18,36 m** até o vértice **V_759**, definido pelas coordenadas **E: 690.859,057 m** e **N: 7.800.346,456 m** com azimute **286° 51' 18,65"** e distância de **1,55 m** até o vértice **V_760**, definido pelas coordenadas **E: 690.857,575 m** e **N: 7.800.346,905 m** com azimute **284° 51' 01,22"** e distância de **0,68 m** até o vértice **V_761**, definido pelas coordenadas **E: 690.856,915 m** e **N: 7.800.347,080 m** com azimute **282° 10' 56,80"** e distância de **2,10 m** até o vértice **V_762**, definido pelas coordenadas **E: 690.854,863 m** e **N: 7.800.347,523 m** com azimute **277° 38' 08,08"** e distância de **2,87 m** até o vértice **V_763**, definido pelas coordenadas **E: 690.852,021 m** e **N: 7.800.347,904 m** com azimute **272° 30' 32,19"** e distância de **2,70 m** até o vértice **V_764**, definido pelas coordenadas **E: 690.849,328 m** e **N: 7.800.348,022 m** com azimute **267° 29' 27,81"** e distância de **2,70 m** até o vértice **V_765**, definido pelas coordenadas **E: 690.846,635 m** e **N: 7.800.347,904 m** com azimute **262° 21' 51,92"** e distância de **2,87 m** até o vértice **V_766**, definido pelas coordenadas **E: 690.843,793 m** e **N: 7.800.347,523 m** com azimute **257° 49' 03,20"** e distância de **2,10 m** até o vértice **V_767**, definido pelas coordenadas **E: 690.841,741 m** e **N: 7.800.347,080 m** com azimute **255° 08' 58,78"** e distância de **0,68 m** até o vértice **V_768**, definido pelas coordenadas **E: 690.841,081 m** e **N: 7.800.346,905 m** com azimute **252° 30' 32,41"** e distância de **2,25 m** até o vértice **V_769**, definido pelas coordenadas **E: 690.838,939 m** e **N: 7.800.346,230 m** com azimute **249° 36' 59,00"** e distância de **0,86 m** até o vértice **V_770**, definido pelas coordenadas **E: 690.838,137 m** e **N: 7.800.345,932 m** com azimute **248° 50' 17,97"** e distância de **37,40 m** até o vértice **V_771**, definido pelas coordenadas **E: 690.803,255 m** e **N: 7.800.332,429 m** com azimute **252° 38' 48,28"** e distância de **35,60 m** até o vértice **V_772**, definido pelas coordenadas **E: 690.769,279 m** e **N: 7.800.321,812 m** com azimute **260° 32' 17,64"** e distância de **16,97 m** até o vértice **V_773**, definido pelas coordenadas **E: 690.752,538 m** e **N: 7.800.319,022 m** com azimute **267° 52' 40,47"** e distância de **25,60 m** até o vértice **V_774**, definido pelas coordenadas **E: 690.726,954 m** e **N: 7.800.318,074 m** com azimute **281° 18' 40,46"** e distância de **25,83 m** até o vértice **V_775**, definido pelas coordenadas **E: 690.701,627 m** e **N: 7.800.323,140 m** com azimute **280° 22' 24,22"** e distância de **0,97 m** até o vértice **V_776**, definido pelas coordenadas **E: 690.700,671 m** e **N: 7.800.323,315 m** com azimute **277° 18' 18,52"** e distância de **2,37 m** até o vértice **V_777**, definido pelas coordenadas **E: 690.698,323 m** e **N: 7.800.323,616 m** com azimute **274° 08' 32,86"** e distância de **1,15 m** até o vértice **V_778**, definido pelas coordenadas **E: 690.697,177 m** e **N: 7.800.323,699 m** com azimute **273° 00' 43,57"** e distância de **22,00 m** até o vértice **V_779**, definido pelas coordenadas **E: 690.675,208 m** e **N: 7.800.324,855 m** com azimute **270° 57' 52,79"** e distância de **2,14 m** até o vértice **V_780**, definido pelas coordenadas **E: 690.673,070 m** e **N: 7.800.324,891 m** com azimute **267° 14' 26,01"** e distância de **2,06 m** até o vértice **V_781**, definido pelas coordenadas **E: 690.671,016 m** e **N: 7.800.324,792 m** com azimute **263° 07' 28,04"** e distância de **2,22 m** até o vértice **V_782**, definido pelas coordenadas **E: 690.668,810 m** e **N: 7.800.324,526 m** com azimute **259° 14' 49,32"** e distância de **2,14 m** até o vértice **V_783**, definido pelas coordenadas **E: 690.666,709 m** e **N: 7.800.324,127 m** com azimute **257° 11' 41,44"** e distância de **25,68 m** até o vértice **V_784**, definido pelas coordenadas **E: 690.641,666 m** e **N: 7.800.318,435 m** com azimute **258° 41' 24,24"** e distância de **40,25 m** até o vértice **V_785**, definido pelas coordenadas **E: 690.602,196 m** e **N: 7.800.310,541 m** com azimute **260° 57' 41,08"** e distância de **50,31 m** até o vértice **V_786**, definido pelas coordenadas **E: 690.552,515 m** e **N: 7.800.302,638 m** com azimute **263° 09' 21,36"** e distância de **24,64 m** até o vértice **V_787**, definido pelas coordenadas **E: 690.528,053 m** e **N: 7.800.299,702 m** com azimute **277° 25' 55,39"** e distância de **22,94 m** até o vértice **V_788**, definido pelas coordenadas **E: 690.505,308 m** e **N: 7.800.302,669 m** com azimute **275° 47' 05,85"** e distância de **1,69 m** até o vértice **V_789**, definido pelas coordenadas **E: 690.503,630 m** e **N: 7.800.302,839 m** com azimute **270° 49' 03,33"** e distância de **3,78 m** até o vértice **V_790**, definido pelas coordenadas **E: 690.499,846 m** e **N: 7.800.302,893 m** com azimute **266° 21' 15,21"** e distância de **1,13 m** até o vértice **V_791**, definido pelas coordenadas **E: 690.498,716 m** e **N: 7.800.302,821 m** com azimute **262° 51' 18,78"** e distância de **2,52 m** até o vértice **V_792**, definido pelas coordenadas **E: 690.496,219 m** e **N: 7.800.302,508 m** com azimute **258° 56' 33,09"** e distância de **1,82 m** até o vértice **V_793**, definido pelas coordenadas **E: 690.494,428 m** e **N: 7.800.302,158 m** com azimute **257° 11' 43,11"** e distância de **23,86 m** até o vértice **V_794**, definido pelas coordenadas **E: 690.471,166 m** e **N: 7.800.296,871 m** com azimute **265° 25' 33,88"** e distância de **26,81 m** até o vértice **V_795**, definido pelas coordenadas **E: 690.444,441 m** e **N: 7.800.294,733 m** com azimute **264° 36' 00,10"** e distância de **0,81 m** até o vértice **V_796**, definido pelas coordenadas **E: 690.443,637 m** e **N: 7.800.294,657 m** com azimute **261° 45' 40,98"** e distância de **2,24 m** até o vértice **V_797**, definido pelas coordenadas **E: 690.441,420 m** e **N: 7.800.294,336 m** com azimute **257° 47' 27,17"** e distância de **2,10 m** até o vértice **V_798**, definido pelas coordenadas **E: 690.439,368 m** e **N: 7.800.293,892 m** com azimute **255° 08' 58,78"** e distância de **0,68 m** até o vértice **V_799**, definido pelas coordenadas **E: 690.438,708 m** e **N: 7.800.293,717 m** com azimute **252° 00' 29,10"** e distância de **2,78 m** até o vértice **V_800**, definido pelas coordenadas **E:**

690.436,063 m e N: 7.800.292,858 m com azimute 247° 39' 36,37" e distância de 1,94 m até o vértice V_801, definido pelas coordenadas E: 690.434,272 m e N: 7.800.292,122 m com azimute 245° 07' 14,04" e distância de 0,81 m até o vértice V_802, definido pelas coordenadas E: 690.433,541 m e N: 7.800.291,783 m com azimute 244° 21' 34,47" e distância de 32,06 m até o vértice V_803, definido pelas coordenadas E: 690.404,634 m e N: 7.800.277,908 m com azimute 243° 41' 08,78" e distância de 0,72 m até o vértice V_804, definido pelas coordenadas E: 690.403,993 m e N: 7.800.277,591 m com azimute 241° 03' 42,00" e distância de 2,11 m até o vértice V_805, definido pelas coordenadas E: 690.402,150 m e N: 7.800.276,572 m com azimute 238° 00' 50,60" e distância de 1,25 m até o vértice V_806, definido pelas coordenadas E: 690.401,090 m e N: 7.800.275,910 m com azimute 235° 23' 15,21" e distância de 1,53 m até o vértice V_807, definido pelas coordenadas E: 690.399,828 m e N: 7.800.275,039 m com azimute 231° 25' 25,87" e distância de 2,78 m até o vértice V_808, definido pelas coordenadas E: 690.397,654 m e N: 7.800.273,305 m com azimute 228° 08' 49,61" e distância de 0,82 m até o vértice V_809, definido pelas coordenadas E: 690.397,040 m e N: 7.800.272,755 m com azimute 225° 31' 02,22" e distância de 1,96 m até o vértice V_810, definido pelas coordenadas E: 690.395,643 m e N: 7.800.271,383 m com azimute 221° 00' 23,42" e distância de 2,91 m até o vértice V_811, definido pelas coordenadas E: 690.393,731 m e N: 7.800.269,184 m com azimute 215° 54' 59,19" e distância de 2,62 m até o vértice V_812, definido pelas coordenadas E: 690.392,194 m e N: 7.800.267,062 m com azimute 212° 15' 18,20" e distância de 1,36 m até o vértice V_813, definido pelas coordenadas E: 690.391,467 m e N: 7.800.265,910 m com azimute 210° 57' 51,97" e distância de 14,44 m até o vértice V_814, definido pelas coordenadas E: 690.384,040 m e N: 7.800.253,532 m com azimute 232° 07' 38,95" e distância de 6,10 m até o vértice V_815, definido pelas coordenadas E: 690.379,222 m e N: 7.800.249,785 m com azimute 236° 53' 15,76" e distância de 28,69 m até o vértice V_816, definido pelas coordenadas E: 690.355,194 m e N: 7.800.234,114 m com azimute 243° 26' 13,35" e distância de 12,24 m até o vértice V_817, definido pelas coordenadas E: 690.344,243 m e N: 7.800.228,639 m com azimute 248° 57' 03,20" e distância de 14,89 m até o vértice V_818, definido pelas coordenadas E: 690.330,344 m e N: 7.800.223,290 m com azimute 247° 28' 09,21" e distância de 1,14 m até o vértice V_819, definido pelas coordenadas E: 690.329,293 m e N: 7.800.222,854 m com azimute 245° 14' 21,51" e distância de 1,11 m até o vértice V_820, definido pelas coordenadas E: 690.328,287 m e N: 7.800.222,390 m com azimute 241° 42' 42,49" e distância de 2,78 m até o vértice V_821, definido pelas coordenadas E: 690.325,838 m e N: 7.800.221,072 m com azimute 238° 03' 10,65" e distância de 1,25 m até o vértice V_822, definido pelas coordenadas E: 690.324,778 m e N: 7.800.220,411 m com azimute 235° 23' 15,21" e distância de 1,53 m até o vértice V_823, definido pelas coordenadas E: 690.323,516 m e N: 7.800.219,540 m com azimute 232° 33' 50,86" e distância de 1,58 m até o vértice V_824, definido pelas coordenadas E: 690.322,262 m e N: 7.800.218,580 m com azimute 230° 54' 19,18" e distância de 23,93 m até o vértice V_825, definido pelas coordenadas E: 690.303,689 m e N: 7.800.203,489 m com azimute 229° 44' 12,23" e distância de 1,25 m até o vértice V_826, definido pelas coordenadas E: 690.302,735 m e N: 7.800.202,681 m com azimute 227° 58' 08,80" e distância de 0,68 m até o vértice V_827, definido pelas coordenadas E: 690.302,228 m e N: 7.800.202,224 m com azimute 225° 31' 02,22" e distância de 1,96 m até o vértice V_828, definido pelas coordenadas E: 690.300,831 m e N: 7.800.200,852 m com azimute 221° 00' 23,42" e distância de 2,91 m até o vértice V_829, definido pelas coordenadas E: 690.298,919 m e N: 7.800.198,653 m com azimute 215° 53' 31,94" e distância de 2,65 m até o vértice V_830, definido pelas coordenadas E: 690.297,366 m e N: 7.800.196,507 m com azimute 210° 53' 05,80" e distância de 2,74 m até o vértice V_831, definido pelas coordenadas E: 690.295,958 m e N: 7.800.194,153 m com azimute 206° 21' 55,49" e distância de 2,18 m até o vértice V_832, definido pelas coordenadas E: 690.294,989 m e N: 7.800.192,198 m com azimute 203° 40' 07,06" e distância de 0,75 m até o vértice V_833, definido pelas coordenadas E: 690.294,687 m e N: 7.800.191,509 m com azimute 202° 55' 52,05" e distância de 31,25 m até o vértice V_834, definido pelas coordenadas E: 690.282,511 m e N: 7.800.162,728 m com azimute 208° 04' 25,18" e distância de 34,43 m até o vértice V_835, definido pelas coordenadas E: 690.266,307 m e N: 7.800.132,347 m com azimute 220° 54' 30,66" e distância de 19,68 m até o vértice V_836, definido pelas coordenadas E: 690.253,418 m e N: 7.800.117,472 m com azimute 220° 26' 49,77" e distância de 10,04 m até o vértice V_837, definido pelas coordenadas E: 690.246,905 m e N: 7.800.109,832 m com azimute 220° 27' 21,48" e distância de 3,89 m até o vértice V_838, definido pelas coordenadas E: 690.244,380 m e N: 7.800.106,871 m com azimute 220° 26' 32,33" e distância de 10,95 m até o vértice V_839, definido pelas coordenadas E: 690.237,280 m e N: 7.800.098,541 m com azimute 337° 34' 03,03" e distância de 38,93 m até o vértice V_840, definido pelas coordenadas E: 690.222,425 m e N: 7.800.134,524 m com azimute 337° 49' 56,95" e distância de 30,31 m até o vértice V_841, definido pelas coordenadas E: 690.210,988 m e N: 7.800.162,595 m com azimute 350° 08' 06,12" e distância de 14,62 m até o vértice V_842, definido pelas coordenadas E: 690.208,483 m e N: 7.800.177,000 m com azimute 22° 37' 17,03" e distância de 14,38 m até o vértice V_843, definido pelas coordenadas E: 690.214,013 m e N: 7.800.190,271 m com azimute 46° 50' 48,53" e distância de 16,41 m até o vértice V_844, definido pelas coordenadas E: 690.225,986 m e N: 7.800.201,496 m com azimute 55° 18' 15,00" e distância de 15,99 m até o vértice V_845, definido pelas coordenadas E: 690.239,133 m e N: 7.800.210,598 m com azimute 54° 18' 35,78" e distância de 1,05 m até o vértice V_846, definido pelas

coordenadas **E: 690.239,985 m** e **N: 7.800.211,210 m** com azimute **51° 06' 32,45"** e distância de **2,44 m** até o vértice **V_847**, definido pelas coordenadas **E: 690.241,883 m** e **N: 7.800.212,741 m** com azimute **48° 08' 49,61"** e distância de **0,82 m** até o vértice **V_848**, definido pelas coordenadas **E: 690.242,497 m** e **N: 7.800.213,291 m** com azimute **45° 31' 02,22"** e distância de **1,96 m** até o vértice **V_849**, definido pelas coordenadas **E: 690.243,894 m** e **N: 7.800.214,663 m** com azimute **40° 59' 36,99"** e distância de **2,91 m** até o vértice **V_850**, definido pelas coordenadas **E: 690.245,806 m** e **N: 7.800.216,863 m** com azimute **36° 23' 36,33"** e distância de **2,14 m** até o vértice **V_851**, definido pelas coordenadas **E: 690.247,076 m** e **N: 7.800.218,586 m** com azimute **33° 32' 45,99"** e distância de **0,88 m** até o vértice **V_852**, definido pelas coordenadas **E: 690.247,564 m** e **N: 7.800.219,322 m** com azimute **32° 43' 42,03"** e distância de **19,50 m** até o vértice **V_853**, definido pelas coordenadas **E: 690.258,106 m** e **N: 7.800.235,725 m** com azimute **30° 18' 46,85"** e distância de **2,11 m** até o vértice **V_854**, definido pelas coordenadas **E: 690.259,173 m** e **N: 7.800.237,550 m** com azimute **25° 44' 50,08"** e distância de **2,82 m** até o vértice **V_855**, definido pelas coordenadas **E: 690.260,398 m** e **N: 7.800.240,090 m** com azimute **20° 48' 35,20"** e distância de **2,51 m** até o vértice **V_856**, definido pelas coordenadas **E: 690.261,290 m** e **N: 7.800.242,437 m** com azimute **15° 42' 10,76"** e distância de **3,05 m** até o vértice **V_857**, definido pelas coordenadas **E: 690.262,116 m** e **N: 7.800.245,375 m** com azimute **11° 12' 17,21"** e distância de **1,82 m** até o vértice **V_858**, definido pelas coordenadas **E: 690.262,469 m** e **N: 7.800.247,157 m** com azimute **8° 30' 57,95"** e distância de **0,97 m** até o vértice **V_859**, definido pelas coordenadas **E: 690.262,612 m** e **N: 7.800.248,112 m** com azimute **5° 09' 25,66"** e distância de **2,78 m** até o vértice **V_860**, definido pelas coordenadas **E: 690.262,862 m** e **N: 7.800.250,882 m** com azimute **1° 19' 04,29"** e distância de **1,39 m** até o vértice **V_861**, definido pelas coordenadas **E: 690.262,894 m** e **N: 7.800.252,273 m** com azimute **359° 00' 02,72"** e distância de **1,03 m** até o vértice **V_862**, definido pelas coordenadas **E: 690.262,876 m** e **N: 7.800.253,305 m** com azimute **357° 09' 55,22"** e distância de **1,03 m** até o vértice **V_863**, definido pelas coordenadas **E: 690.262,825 m** e **N: 7.800.254,335 m** com azimute **356° 10' 59,99"** e distância de **17,62 m** até o vértice **V_864**, definido pelas coordenadas **E: 690.261,652 m** e **N: 7.800.271,918 m** com azimute **353° 59' 04,49"** e distância de **1,87 m** até o vértice **V_865**, definido pelas coordenadas **E: 690.261,456 m** e **N: 7.800.273,778 m** com azimute **351° 25' 30,84"** e distância de **0,97 m** até o vértice **V_866**, definido pelas coordenadas **E: 690.261,312 m** e **N: 7.800.274,733 m** com azimute **348° 47' 42,79"** e distância de **1,82 m** até o vértice **V_867**, definido pelas coordenadas **E: 690.260,959 m** e **N: 7.800.276,515 m** com azimute **344° 18' 54,30"** e distância de **3,05 m** até o vértice **V_868**, definido pelas coordenadas **E: 690.260,134 m** e **N: 7.800.279,453 m** com azimute **339° 11' 24,80"** e distância de **2,51 m** até o vértice **V_869**, definido pelas coordenadas **E: 690.259,242 m** e **N: 7.800.281,800 m** com azimute **334° 15' 09,92"** e distância de **2,82 m** até o vértice **V_870**, definido pelas coordenadas **E: 690.258,017 m** e **N: 7.800.284,340 m** com azimute **329° 06' 54,20"** e distância de **2,74 m** até o vértice **V_871**, definido pelas coordenadas **E: 690.256,609 m** e **N: 7.800.286,694 m** com azimute **324° 06' 28,06"** e distância de **2,65 m** até o vértice **V_872**, definido pelas coordenadas **E: 690.255,056 m** e **N: 7.800.288,840 m** com azimute **318° 59' 36,58"** e distância de **2,91 m** até o vértice **V_873**, definido pelas coordenadas **E: 690.253,144 m** e **N: 7.800.291,039 m** com azimute **314° 28' 57,78"** e distância de **1,96 m** até o vértice **V_874**, definido pelas coordenadas **E: 690.251,747 m** e **N: 7.800.292,411 m** com azimute **311° 51' 10,39"** e distância de **0,82 m** até o vértice **V_875**, definido pelas coordenadas **E: 690.251,133 m** e **N: 7.800.292,961 m** com azimute **308° 34' 45,86"** e distância de **2,78 m** até o vértice **V_876**, definido pelas coordenadas **E: 690.248,958 m** e **N: 7.800.294,696 m** com azimute **304° 13' 03,61"** e distância de **1,93 m** até o vértice **V_877**, definido pelas coordenadas **E: 690.247,364 m** e **N: 7.800.295,780 m** com azimute **302° 01' 03,49"** e distância de **9,42 m** até o vértice **V_878**, definido pelas coordenadas **E: 690.239,379 m** e **N: 7.800.300,773 m** com azimute **309° 10' 36,26"** e distância de **20,29 m** até o vértice **V_879**, definido pelas coordenadas **E: 690.223,652 m** e **N: 7.800.313,589 m** com azimute **30° 16' 34,81"** e distância de **1,66 m** até o vértice **V_880**, definido pelas coordenadas **E: 690.224,488 m** e **N: 7.800.315,021 m** com azimute **24° 55' 37,47"** e distância de **3,66 m** até o vértice **V_881**, definido pelas coordenadas **E: 690.226,031 m** e **N: 7.800.318,341 m** com azimute **20° 20' 07,49"** e distância de **1,46 m** até o vértice **V_882**, definido pelas coordenadas **E: 690.226,538 m** e **N: 7.800.319,709 m** com azimute **17° 54' 13,15"** e distância de **1,06 m** até o vértice **V_883**, definido pelas coordenadas **E: 690.226,863 m** e **N: 7.800.320,715 m** com azimute **16° 55' 40,18"** e distância de **22,81 m** até o vértice **V_884**, definido pelas coordenadas **E: 690.233,504 m** e **N: 7.800.342,535 m** com azimute **35° 13' 01,77"** e distância de **19,06 m** até o vértice **V_885**, definido pelas coordenadas **E: 690.244,493 m** e **N: 7.800.358,103 m** com azimute **34° 22' 49,24"** e distância de **0,85 m** até o vértice **V_886**, definido pelas coordenadas **E: 690.244,974 m** e **N: 7.800.358,806 m** com azimute **30° 54' 51,70"** e distância de **2,98 m** até o vértice **V_887**, definido pelas coordenadas **E: 690.246,507 m** e **N: 7.800.361,366 m** com azimute **27° 24' 58,34"** e distância de **0,87 m** até o vértice **V_888**, definido pelas coordenadas **E: 690.246,909 m** e **N: 7.800.362,141 m** com azimute **26° 34' 05,74"** e distância de **7,98 m** até o vértice **V_889**, definido pelas coordenadas **E: 690.250,479 m** e **N: 7.800.369,280 m** com azimute **35° 13' 00,05"** e distância de **21,12 m** até o vértice **V_890**, definido pelas coordenadas **E: 690.262,660 m** e **N: 7.800.386,537 m** com azimute **37° 24' 20,63"** e distância de **21,47 m** até o vértice **V_891**, definido pelas coordenadas **E: 690.275,703 m** e **N: 7.800.403,593 m** com azimute **47° 17' 20,29"** e distância de **17,78 m** até o vértice **V_892**, definido pelas coordenadas **E:**

690.288,764 m e N: 7.800.415,650 m com azimute 45° 44' 40,93" e distância de 1,63 m até o vértice V_893, definido pelas coordenadas E: 690.289,933 m e N: 7.800.416,789 m com azimute 41° 10' 40,30" e distância de 3,34 m até o vértice V_894, definido pelas coordenadas E: 690.292,133 m e N: 7.800.419,304 m com azimute 36° 42' 54,73" e distância de 1,56 m até o vértice V_895, definido pelas coordenadas E: 690.293,063 m e N: 7.800.420,551 m com azimute 35° 12' 45,75" e distância de 14,65 m até o vértice V_896, definido pelas coordenadas E: 690.301,513 m e N: 7.800.432,524 m com azimute 35° 13' 41,36" e distância de 9,12 m até o vértice V_897, definido pelas coordenadas E: 690.306,776 m e N: 7.800.439,977 m com azimute 36° 15' 14,34" e distância de 21,23 m até o vértice V_898, definido pelas coordenadas E: 690.319,330 m e N: 7.800.457,096 m com azimute 36° 15' 10,16" e distância de 18,22 m até o vértice V_899, definido pelas coordenadas E: 690.330,103 m e N: 7.800.471,787 m com azimute 48° 21' 57,17" e distância de 24,56 m até o vértice V_900, definido pelas coordenadas E: 690.348,457 m e N: 7.800.488,102 m com azimute 47° 39' 23,18" e distância de 0,72 m até o vértice V_901, definido pelas coordenadas E: 690.348,987 m e N: 7.800.488,585 m com azimute 46° 38' 25,29" e distância de 28,16 m até o vértice V_902, definido pelas coordenadas E: 690.369,461 m e N: 7.800.507,919 m com azimute 49° 10' 18,31" e distância de 27,85 m até o vértice V_903, definido pelas coordenadas E: 690.390,533 m e N: 7.800.526,126 m com azimute 48° 15' 38,53" e distância de 0,94 m até o vértice V_904, definido pelas coordenadas E: 690.391,238 m e N: 7.800.526,755 m com azimute 46° 45' 16,86" e distância de 0,65 m até o vértice V_905, definido pelas coordenadas E: 690.391,709 m e N: 7.800.527,198 m com azimute 43° 17' 36,98" e distância de 3,18 m até o vértice V_906, definido pelas coordenadas E: 690.393,891 m e N: 7.800.529,514 m com azimute 39° 00' 30,19" e distância de 1,46 m até o vértice V_907, definido pelas coordenadas E: 690.394,812 m e N: 7.800.530,651 m com azimute 37° 23' 59,27" e distância de 7,22 m até o vértice V_908, definido pelas coordenadas E: 690.399,199 m e N: 7.800.536,389 m com azimute 35° 49' 52,38" e distância de 1,20 m até o vértice V_909, definido pelas coordenadas E: 690.399,903 m e N: 7.800.537,364 m com azimute 34° 17' 56,17" e distância de 8,74 m até o vértice V_910, definido pelas coordenadas E: 690.404,830 m e N: 7.800.544,587 m com azimute 32° 29' 58,60" e distância de 1,86 m até o vértice V_911, definido pelas coordenadas E: 690.405,827 m e N: 7.800.546,152 m com azimute 29° 41' 49,00" e distância de 1,33 m até o vértice V_912, definido pelas coordenadas E: 690.406,488 m e N: 7.800.547,311 m com azimute 26° 09' 19,78" e distância de 2,38 m até o vértice V_913, definido pelas coordenadas E: 690.407,536 m e N: 7.800.549,445 m com azimute 22° 20' 41,79" e distância de 1,86 m até o vértice V_914, definido pelas coordenadas E: 690.408,243 m e N: 7.800.551,165 m com azimute 20° 32' 56,28" e distância de 7,58 m até o vértice V_915, definido pelas coordenadas E: 690.410,903 m e N: 7.800.558,261 m com azimute 22° 50' 22,93" e distância de 5,97 m até o vértice V_916, definido pelas coordenadas E: 690.413,222 m e N: 7.800.563,767 m com azimute 20° 52' 32,74" e distância de 2,03 m até o vértice V_917, definido pelas coordenadas E: 690.413,947 m e N: 7.800.565,668 m com azimute 18° 24' 26,79" e distância de 0,66 m até o vértice V_918, definido pelas coordenadas E: 690.414,155 m e N: 7.800.566,293 m com azimute 15° 26' 23,43" e distância de 2,69 m até o vértice V_919, definido pelas coordenadas E: 690.414,872 m e N: 7.800.568,889 m com azimute 12° 52' 21,50" e distância de 11,48 m até o vértice V_920, definido pelas coordenadas E: 690.417,429 m e N: 7.800.580,078 m com azimute 11° 19' 25,40" e distância de 1,63 m até o vértice V_921, definido pelas coordenadas E: 690.417,749 m e N: 7.800.581,676 m com azimute 7° 31' 01,43" e distância de 2,54 m até o vértice V_922, definido pelas coordenadas E: 690.418,081 m e N: 7.800.584,192 m com azimute 3° 55' 15,84" e distância de 1,39 m até o vértice V_923, definido pelas coordenadas E: 690.418,176 m e N: 7.800.585,578 m com azimute 3° 23' 42,34" e distância de 5,64 m até o vértice V_924, definido pelas coordenadas E: 690.418,510 m e N: 7.800.591,208 m com azimute 58° 56' 13,91" e distância de 22,02 m até o vértice V_925, definido pelas coordenadas E: 690.437,376 m e N: 7.800.602,572 m com azimute 58° 14' 50,70" e distância de 1,01 m até o vértice V_926, definido pelas coordenadas E: 690.438,234 m e N: 7.800.603,103 m com azimute 55° 41' 26,46" e distância de 1,82 m até o vértice V_927, definido pelas coordenadas E: 690.439,739 m e N: 7.800.604,130 m com azimute 51° 25' 25,87" e distância de 2,78 m até o vértice V_928, definido pelas coordenadas E: 690.441,913 m e N: 7.800.605,864 m com azimute 48° 08' 49,61" e distância de 0,82 m até o vértice V_929, definido pelas coordenadas E: 690.442,527 m e N: 7.800.606,414 m com azimute 45° 31' 02,22" e distância de 1,96 m até o vértice V_930, definido pelas coordenadas E: 690.443,924 m e N: 7.800.607,786 m com azimute 41° 00' 23,42" e distância de 2,91 m até o vértice V_931, definido pelas coordenadas E: 690.445,836 m e N: 7.800.609,985 m com azimute 35° 53' 31,94" e distância de 2,65 m até o vértice V_932, definido pelas coordenadas E: 690.447,389 m e N: 7.800.612,131 m com azimute 31° 27' 31,32" e distância de 2,14 m até o vértice V_933, definido pelas coordenadas E: 690.448,508 m e N: 7.800.613,960 m com azimute 28° 53' 11,69" e distância de 0,66 m até o vértice V_934, definido pelas coordenadas E: 690.448,828 m e N: 7.800.614,540 m com azimute 28° 04' 18,44" e distância de 14,49 m até o vértice V_935, definido pelas coordenadas E: 690.455,647 m e N: 7.800.627,326 m com azimute 27° 31' 42,92" e distância de 0,64 m até o vértice V_936, definido pelas coordenadas E: 690.455,942 m e N: 7.800.627,892 m com azimute 24° 59' 10,26" e distância de 2,03 m até o vértice V_937, definido pelas coordenadas E: 690.456,799 m e N: 7.800.629,731 m com azimute 20° 48' 06,02" e distância de 2,51 m até o vértice V_938, definido pelas coordenadas E: 690.457,691 m e N: 7.800.632,079 m com azimute 15° 41' 23,97" e distância de 3,05 m até o vértice V_939, definido pelas

coordenadas **E: 690.458,516 m** e **N: 7.800.635,016 m** com azimute **11° 12' 17,21"** e distância de **1,82 m** até o vértice **V_940**, definido pelas coordenadas **E: 690.458,869 m** e **N: 7.800.636,798 m** com azimute **8° 34' 29,16"** e distância de **0,97 m** até o vértice **V_941**, definido pelas coordenadas **E: 690.459,013 m** e **N: 7.800.637,753 m** com azimute **5° 08' 05,15"** e distância de **2,78 m** até o vértice **V_942**, definido pelas coordenadas **E: 690.459,262 m** e **N: 7.800.640,524 m** com azimute **0° 51' 38,17"** e distância de **1,86 m** até o vértice **V_943**, definido pelas coordenadas **E: 690.459,290 m** e **N: 7.800.642,388 m** com azimute **358° 41' 38,32"** e distância de **14,39 m** até o vértice **V_944**, definido pelas coordenadas **E: 690.458,962 m** e **N: 7.800.656,775 m** com azimute **356° 46' 49,82"** e distância de **1,28 m** até o vértice **V_945**, definido pelas coordenadas **E: 690.458,890 m** e **N: 7.800.658,055 m** com azimute **58° 23' 40,02"** e distância de **11,54 m** até o vértice **V_946**, definido pelas coordenadas **E: 690.468,722 m** e **N: 7.800.664,105 m** com azimute **74° 28' 27,66"** e distância de **15,94 m** até o vértice **V_947**, definido pelas coordenadas **E: 690.484,078 m** e **N: 7.800.668,371 m** com azimute **79° 13' 04,89"** e distância de **21,92 m** até o vértice **V_948**, definido pelas coordenadas **E: 690.505,613 m** e **N: 7.800.672,472 m** com azimute **84° 48' 18,47"** e distância de **23,59 m** até o vértice **V_949**, definido pelas coordenadas **E: 690.529,107 m** e **N: 7.800.674,608 m** com azimute **86° 25' 00,64"** e distância de **18,34 m** até o vértice **V_950**, definido pelas coordenadas **E: 690.547,408 m** e **N: 7.800.675,754 m** com azimute **85° 14' 40,00"** e distância de **28,25 m** até o vértice **V_951**, definido pelas coordenadas **E: 690.575,560 m** e **N: 7.800.678,096 m** com azimute **82° 49' 46,70"** e distância de **2,51 m** até o vértice **V_952**, definido pelas coordenadas **E: 690.578,048 m** e **N: 7.800.678,409 m** com azimute **78° 21' 30,48"** e distância de **2,51 m** até o vértice **V_953**, definido pelas coordenadas **E: 690.580,504 m** e **N: 7.800.678,915 m** com azimute **75° 57' 44,30"** e distância de **9,58 m** até o vértice **V_954**, definido pelas coordenadas **E: 690.589,799 m** e **N: 7.800.681,239 m** com azimute **74° 55' 16,12"** e distância de **1,03 m** até o vértice **V_955**, definido pelas coordenadas **E: 690.590,790 m** e **N: 7.800.681,506 m** com azimute **71° 42' 17,46"** e distância de **2,46 m** até o vértice **V_956**, definido pelas coordenadas **E: 690.593,128 m** e **N: 7.800.682,279 m** com azimute **67° 54' 23,03"** e distância de **1,67 m** até o vértice **V_957**, definido pelas coordenadas **E: 690.594,680 m** e **N: 7.800.682,909 m** com azimute **65° 14' 21,51"** e distância de **1,11 m** até o vértice **V_958**, definido pelas coordenadas **E: 690.595,686 m** e **N: 7.800.683,373 m** com azimute **61° 42' 42,49"** e distância de **2,78 m** até o vértice **V_959**, definido pelas coordenadas **E: 690.598,135 m** e **N: 7.800.684,691 m** com azimute **58° 03' 10,65"** e distância de **1,25 m** até o vértice **V_960**, definido pelas coordenadas **E: 690.599,195 m** e **N: 7.800.685,352 m** com azimute **56° 05' 23,27"** e distância de **0,79 m** até o vértice **V_961**, definido pelas coordenadas **E: 690.599,854 m** e **N: 7.800.685,795 m** com azimute **54° 44' 54,94"** e distância de **0,65 m** até o vértice **V_962**, definido pelas coordenadas **E: 690.600,386 m** e **N: 7.800.686,171 m** com azimute **54° 09' 47,04"** e distância de **10,75 m** até o vértice **V_963**, definido pelas coordenadas **E: 690.609,101 m** e **N: 7.800.692,465 m** com azimute **54° 09' 53,17"** e distância de **7,45 m** até o vértice **V_964**, definido pelas coordenadas **E: 690.615,144 m** e **N: 7.800.696,829 m** com azimute **81° 14' 43,05"** e distância de **3,57 m** até o vértice **V_965**, definido pelas coordenadas **E: 690.618,670 m** e **N: 7.800.697,372 m** com azimute **96° 34' 38,35"** e distância de **14,68 m** até o vértice **V_966**, definido pelas coordenadas **E: 690.633,249 m** e **N: 7.800.695,691 m** com azimute **92° 14' 51,24"** e distância de **4,31 m** até o vértice **V_967**, definido pelas coordenadas **E: 690.637,555 m** e **N: 7.800.695,522 m** com azimute **84° 05' 37,89"** e distância de **0,15 m** até o vértice **V_968**, definido pelas coordenadas **E: 690.637,700 m** e **N: 7.800.695,537 m** com azimute **84° 00' 06,48"** e distância de **4,16 m** até o vértice **V_969**, definido pelas coordenadas **E: 690.641,840 m** e **N: 7.800.695,972 m** com azimute **75° 45' 38,17"** e distância de **4,31 m** até o vértice **V_970**, definido pelas coordenadas **E: 690.646,017 m** e **N: 7.800.697,032 m** com azimute **67° 32' 04,36"** e distância de **4,31 m** até o vértice **V_971**, definido pelas coordenadas **E: 690.650,000 m** e **N: 7.800.698,679 m** com azimute **59° 17' 54,57"** e distância de **4,31 m** até o vértice **V_972**, definido pelas coordenadas **E: 690.653,705 m** e **N: 7.800.700,879 m** com azimute **51° 02' 50,61"** e distância de **4,31 m** até o vértice **V_973**, definido pelas coordenadas **E: 690.657,056 m** e **N: 7.800.703,588 m** com azimute **46° 31' 52,14"** e distância de **2,83 m** até o vértice **V_974**, definido pelas coordenadas **E: 690.659,111 m** e **N: 7.800.705,536 m** com azimute **41° 56' 23,56"** e distância de **4,77 m** até o vértice **V_975**, definido pelas coordenadas **E: 690.662,298 m** e **N: 7.800.709,083 m** com azimute **36° 53' 37,94"** e distância de **20,07 m** até o vértice **V_976**, definido pelas coordenadas **E: 690.674,349 m** e **N: 7.800.725,137 m** com azimute **35° 39' 26,89"** e distância de **0,95 m** até o vértice **V_977**, definido pelas coordenadas **E: 690.674,900 m** e **N: 7.800.725,905 m** com azimute **34° 18' 02,36"** e distância de **0,62 m** até o vértice **V_978**, definido pelas coordenadas **E: 690.675,252 m** e **N: 7.800.726,421 m** com azimute **33° 41' 32,78"** e distância de **6,70 m** até o vértice **V_979**, definido pelas coordenadas **E: 690.678,971 m** e **N: 7.800.731,999 m** com azimute **33° 41' 24,24"** e distância de **13,35 m** até o vértice **V_980**, definido pelas coordenadas **E: 690.686,375 m** e **N: 7.800.743,105 m** com azimute **38° 18' 39,59"** e distância de **0,80 m** até o vértice **V_981**, definido pelas coordenadas **E: 690.686,868 m** e **N: 7.800.743,729 m** com azimute **86° 23' 59,89"** e distância de **2,56 m** até o vértice **V_982**, definido pelas coordenadas **E: 690.689,427 m** e **N: 7.800.743,890 m** com azimute **79° 12' 21,41"** e distância de **3,57 m** até o vértice **V_983**, definido pelas coordenadas **E: 690.692,936 m** e **N: 7.800.744,559 m** com azimute **79° 11' 02,47"** e distância de **2,71 m** até o vértice **V_984**, definido pelas coordenadas **E: 690.695,595 m** e **N: 7.800.745,067 m** com azimute **72° 00' 13,13"** e distância de **6,28 m** até o vértice **V_985**, definido pelas coordenadas **E: 690.701,567 m** e **N: 7.800.747,007 m** com azimute **64° 47' 38,47"** e distância de **6,28 m** até o vértice **V_986**, definido pelas

coordenadas **E: 690.707,248 m** e **N: 7.800.749,681 m** com azimute **57° 36' 20,84"** e distância de **6,28 m** até o vértice **V_987**, definido pelas coordenadas **E: 690.712,550 m** e **N: 7.800.753,045 m** com azimute **50° 24' 08,65"** e distância de **6,28 m** até o vértice **V_988**, definido pelas coordenadas **E: 690.717,388 m** e **N: 7.800.757,047 m** com azimute **43° 11' 35,38"** e distância de **6,28 m** até o vértice **V_989**, definido pelas coordenadas **E: 690.721,686 m** e **N: 7.800.761,625 m** com azimute **36° 00' 04,36"** e distância de **6,28 m** até o vértice **V_990**, definido pelas coordenadas **E: 690.725,377 m** e **N: 7.800.766,705 m** com azimute **28° 48' 15,22"** e distância de **1,91 m** até o vértice **V_991**, definido pelas coordenadas **E: 690.726,298 m** e **N: 7.800.768,380 m** com azimute **28° 48' 03,68"** e distância de **4,37 m** até o vértice **V_992**, definido pelas coordenadas **E: 690.728,402 m** e **N: 7.800.772,207 m** com azimute **21° 36' 17,48"** e distância de **6,28 m** até o vértice **V_993**, definido pelas coordenadas **E: 690.730,714 m** e **N: 7.800.778,045 m** com azimute **14° 23' 41,16"** e distância de **6,28 m** até o vértice **V_994**, definido pelas coordenadas **E: 690.732,275 m** e **N: 7.800.784,127 m** com azimute **7° 12' 03,07"** e distância de **6,28 m** até o vértice **V_995**, definido pelas coordenadas **E: 690.733,062 m** e **N: 7.800.790,356 m** com azimute **0°** e distância de **6,28 m** até o vértice **V_996**, definido pelas coordenadas **E: 690.733,062 m** e **N: 7.800.796,635 m** com azimute **352° 48' 01,04"** e distância de **6,28 m** até o vértice **V_997**, definido pelas coordenadas **E: 690.732,275 m** e **N: 7.800.802,865 m** com azimute **345° 36' 18,84"** e distância de **6,28 m** até o vértice **V_998**, definido pelas coordenadas **E: 690.730,714 m** e **N: 7.800.808,947 m** com azimute **338° 23' 42,52"** e distância de **6,28 m** até o vértice **V_999**, definido pelas coordenadas **E: 690.728,402 m** e **N: 7.800.814,785 m** com azimute **331° 11' 52,81"** e distância de **6,28 m** até o vértice **V_1000**, definido pelas coordenadas **E: 690.725,377 m** e **N: 7.800.820,287 m** com azimute **323° 59' 55,64"** e distância de **6,28 m** até o vértice **V_1001**, definido pelas coordenadas **E: 690.721,686 m** e **N: 7.800.825,367 m** com azimute **316° 48' 02,13"** e distância de **6,28 m** até o vértice **V_1002**, definido pelas coordenadas **E: 690.717,388 m** e **N: 7.800.829,944 m** com azimute **309° 36' 16,66"** e distância de **6,28 m** até o vértice **V_1003**, definido pelas coordenadas **E: 690.712,550 m** e **N: 7.800.833,947 m** com azimute **302° 23' 39,16"** e distância de **6,28 m** até o vértice **V_1004**, definido pelas coordenadas **E: 690.707,248 m** e **N: 7.800.837,311 m** com azimute **295° 12' 21,53"** e distância de **6,28 m** até o vértice **V_1005**, definido pelas coordenadas **E: 690.701,567 m** e **N: 7.800.839,985 m** com azimute **287° 59' 46,87"** e distância de **6,28 m** até o vértice **V_1006**, definido pelas coordenadas **E: 690.695,595 m** e **N: 7.800.841,925 m** com azimute **280° 48' 12,62"** e distância de **6,28 m** até o vértice **V_1007**, definido pelas coordenadas **E: 690.689,427 m** e **N: 7.800.843,102 m** com azimute **273° 35' 52,68"** e distância de **6,28 m** até o vértice **V_1008**, definido pelas coordenadas **E: 690.683,161 m** e **N: 7.800.843,496 m** com azimute **266° 24' 09,38"** e distância de **6,28 m** até o vértice **V_1009**, definido pelas coordenadas **E: 690.676,894 m** e **N: 7.800.843,102 m** com azimute **259° 11' 47,38"** e distância de **6,28 m** até o vértice **V_1010**, definido pelas coordenadas **E: 690.670,726 m** e **N: 7.800.841,925 m** com azimute **252° 00' 02,98"** e distância de **6,28 m** até o vértice **V_1011**, definido pelas coordenadas **E: 690.664,755 m** e **N: 7.800.839,985 m** com azimute **244° 47' 52,46"** e distância de **6,28 m** até o vértice **V_1012**, definido pelas coordenadas **E: 690.659,073 m** e **N: 7.800.837,311 m** com azimute **237° 36' 03,24"** e distância de **6,28 m** até o vértice **V_1013**, definido pelas coordenadas **E: 690.653,772 m** e **N: 7.800.833,947 m** com azimute **230° 24' 04,28"** e distância de **6,28 m** até o vértice **V_1014**, definido pelas coordenadas **E: 690.648,933 m** e **N: 7.800.829,944 m** com azimute **223° 11' 57,87"** e distância de **6,28 m** até o vértice **V_1015**, definido pelas coordenadas **E: 690.644,635 m** e **N: 7.800.825,367 m** com azimute **216° 00' 04,36"** e distância de **6,28 m** até o vértice **V_1016**, definido pelas coordenadas **E: 690.640,944 m** e **N: 7.800.820,287 m** com azimute **208° 48' 07,19"** e distância de **6,28 m** até o vértice **V_1017**, definido pelas coordenadas **E: 690.637,919 m** e **N: 7.800.814,785 m** com azimute **201° 35' 46,94"** e distância de **6,28 m** até o vértice **V_1018**, definido pelas coordenadas **E: 690.635,608 m** e **N: 7.800.808,947 m** com azimute **194° 24' 12,98"** e distância de **6,28 m** até o vértice **V_1019**, definido pelas coordenadas **E: 690.634,046 m** e **N: 7.800.802,865 m** com azimute **187° 11' 58,96"** e distância de **6,28 m** até o vértice **V_1020**, definido pelas coordenadas **E: 690.633,259 m** e **N: 7.800.796,635 m** com azimute **180°** e distância de **6,28 m** até o vértice **V_1021**, definido pelas coordenadas **E: 690.633,259 m** e **N: 7.800.790,356 m** com azimute **172° 47' 56,93"** e distância de **6,28 m** até o vértice **V_1022**, definido pelas coordenadas **E: 690.634,046 m** e **N: 7.800.784,127 m** com azimute **165° 35' 34,66"** e distância de **5,77 m** até o vértice **V_1023**, definido pelas coordenadas **E: 690.635,482 m** e **N: 7.800.778,537 m** com azimute **218° 39' 35,31"** e distância de **0,01 m** até o vértice **V_1024**, definido pelas coordenadas **E: 690.635,478 m** e **N: 7.800.778,532 m** com azimute **213° 41' 21,44"** e distância de **20,43 m** até o vértice **V_1025**, definido pelas coordenadas **E: 690.624,145 m** e **N: 7.800.761,532 m** com azimute **216° 52' 56,81"** e distância de **2,74 m** até o vértice **V_1026**, definido pelas coordenadas **E: 690.622,501 m** e **N: 7.800.759,341 m** com azimute **276° 34' 18,92"** e distância de **0,87 m** até o vértice **V_1027**, definido pelas coordenadas **E: 690.621,633 m** e **N: 7.800.759,441 m** com azimute **275° 38' 23,36"** e distância de **0,97 m** até o vértice **V_1028**, definido pelas coordenadas **E: 690.620,671 m** e **N: 7.800.759,536 m** com azimute **273° 40' 46,98"** e distância de **1,11 m** até o vértice **V_1029**, definido pelas coordenadas **E: 690.619,567 m** e **N: 7.800.759,607 m** com azimute **268° 58' 38,89"** e distância de **4,09 m** até o vértice **V_1030**, definido pelas coordenadas **E: 690.615,477 m** e **N: 7.800.759,534 m** com azimute **263° 16' 22,23"** e distância de **2,13 m** até o vértice **V_1031**, definido pelas coordenadas **E: 690.613,366 m** e **N: 7.800.759,285 m** com azimute **261° 15' 20,00"** e distância de **15,21 m** até o vértice **V_1032**, definido pelas coordenadas **E: 690.598,335 m** e **N: 7.800.756,973**

m com azimute **260° 09' 54,30"** e distância de **1,11 m** até o vértice **V_1033**, definido pelas coordenadas **E: 690.597,239 m** e **N: 7.800.756,783 m** com azimute **257° 32' 09,73"** e distância de **1,82 m** até o vértice **V_1034**, definido pelas coordenadas **E: 690.595,461 m** e **N: 7.800.756,390 m** com azimute **255° 08' 58,78"** e distância de **0,68 m** até o vértice **V_1035**, definido pelas coordenadas **E: 690.594,801 m** e **N: 7.800.756,215 m** com azimute **251° 59' 18,57"** e distância de **2,78 m** até o vértice **V_1036**, definido pelas coordenadas **E: 690.592,156 m** e **N: 7.800.755,355 m** com azimute **247° 56' 17,16"** e distância de **1,67 m** até o vértice **V_1037**, definido pelas coordenadas **E: 690.590,604 m** e **N: 7.800.754,726 m** com azimute **245° 14' 21,51"** e distância de **1,11 m** até o vértice **V_1038**, definido pelas coordenadas **E: 690.589,598 m** e **N: 7.800.754,262 m** com azimute **241° 42' 42,49"** e distância de **2,78 m** até o vértice **V_1039**, definido pelas coordenadas **E: 690.587,149 m** e **N: 7.800.752,944 m** com azimute **238° 03' 10,65"** e distância de **1,25 m** até o vértice **V_1040**, definido pelas coordenadas **E: 690.586,089 m** e **N: 7.800.752,283 m** com azimute **236° 05' 23,27"** e distância de **0,79 m** até o vértice **V_1041**, definido pelas coordenadas **E: 690.585,430 m** e **N: 7.800.751,840 m** com azimute **234° 44' 54,94"** e distância de **0,65 m** até o vértice **V_1042**, definido pelas coordenadas **E: 690.584,898 m** e **N: 7.800.751,464 m** com azimute **234° 09' 44,92"** e distância de **19,70 m** até o vértice **V_1043**, definido pelas coordenadas **E: 690.568,925 m** e **N: 7.800.739,928 m** com azimute **255° 57' 01,90"** e distância de **1,05 m** até o vértice **V_1044**, definido pelas coordenadas **E: 690.567,906 m** e **N: 7.800.739,673 m** com azimute **265° 14' 10,89"** e distância de **25,01 m** até o vértice **V_1045**, definido pelas coordenadas **E: 690.542,982 m** e **N: 7.800.737,596 m** com azimute **266° 25' 28,02"** e distância de **18,22 m** até o vértice **V_1046**, definido pelas coordenadas **E: 690.524,802 m** e **N: 7.800.736,460 m** com azimute **265° 51' 59,34"** e distância de **0,60 m** até o vértice **V_1047**, definido pelas coordenadas **E: 690.524,207 m** e **N: 7.800.736,417 m** com azimute **265° 59' 40,33"** e distância de **8,40 m** até o vértice **V_1048**, definido pelas coordenadas **E: 690.515,824 m** e **N: 7.800.735,830 m** com azimute **26° 44' 53,93"** e distância de **1,96 m** até o vértice **V_1049**, definido pelas coordenadas **E: 690.516,705 m** e **N: 7.800.737,578 m** com azimute **24° 27' 05,89"** e distância de **14,20 m** até o vértice **V_1050**, definido pelas coordenadas **E: 690.522,583 m** e **N: 7.800.750,505 m** com azimute **23° 24' 24,98"** e distância de **1,05 m** até o vértice **V_1051**, definido pelas coordenadas **E: 690.522,999 m** e **N: 7.800.751,466 m** com azimute **20° 29' 27,94"** e distância de **2,17 m** até o vértice **V_1052**, definido pelas coordenadas **E: 690.523,758 m** e **N: 7.800.753,497 m** com azimute **15° 41' 05,70"** e distância de **3,05 m** até o vértice **V_1053**, definido pelas coordenadas **E: 690.524,583 m** e **N: 7.800.756,435 m** com azimute **11° 12' 39,28"** e distância de **1,82 m** até o vértice **V_1054**, definido pelas coordenadas **E: 690.524,936 m** e **N: 7.800.758,216 m** com azimute **8° 33' 57,35"** e distância de **0,97 m** até o vértice **V_1055**, definido pelas coordenadas **E: 690.525,080 m** e **N: 7.800.759,172 m** com azimute **5° 08' 11,79"** e distância de **2,78 m** até o vértice **V_1056**, definido pelas coordenadas **E: 690.525,329 m** e **N: 7.800.761,942 m** com azimute **1° 19' 04,29"** e distância de **1,39 m** até o vértice **V_1057**, definido pelas coordenadas **E: 690.525,361 m** e **N: 7.800.763,333 m** com azimute **0°** e distância de **22,09 m** até o vértice **V_1058**, definido pelas coordenadas **E: 690.525,361 m** e **N: 7.800.785,425 m** com azimute **3° 49' 04,25"** e distância de **8,08 m** até o vértice **V_1059**, definido pelas coordenadas **E: 690.525,899 m** e **N: 7.800.793,487 m** com azimute **33° 41' 24,24"** e distância de **3,37 m** até o vértice **V_1060**, definido pelas coordenadas **E: 690.527,771 m** e **N: 7.800.796,295 m** com azimute **52° 07' 30,06"** e distância de **18,27 m** até o vértice **V_1061**, definido pelas coordenadas **E: 690.542,189 m** e **N: 7.800.807,509 m** com azimute **63° 25' 51,99"** e distância de **33,36 m** até o vértice **V_1062**, definido pelas coordenadas **E: 690.572,026 m** e **N: 7.800.822,430 m** com azimute **62° 13' 47,23"** e distância de **0,91 m** até o vértice **V_1063**, definido pelas coordenadas **E: 690.572,835 m** e **N: 7.800.822,856 m** com azimute **61° 06' 52,10"** e distância de **36,11 m** até o vértice **V_1064**, definido pelas coordenadas **E: 690.604,450 m** e **N: 7.800.840,298 m** com azimute **69° 35' 20,00"** e distância de **32,53 m** até o vértice **V_1065**, definido pelas coordenadas **E: 690.634,935 m** e **N: 7.800.851,642 m** com azimute **69° 35' 33,18"** e distância de **17,96 m** até o vértice **V_1066**, definido pelas coordenadas **E: 690.651,769 m** e **N: 7.800.857,905 m** com azimute **70° 33' 25,72"** e distância de **41,67 m** até o vértice **V_1067**, definido pelas coordenadas **E: 690.691,064 m** e **N: 7.800.871,776 m** com azimute **69° 26' 38,24"** e distância de **0,73 m** até o vértice **V_1068**, definido pelas coordenadas **E: 690.691,752 m** e **N: 7.800.872,034 m** com azimute **68° 44' 45,41"** e distância de **22,59 m** até o vértice **V_1069**, definido pelas coordenadas **E: 690.712,803 m** e **N: 7.800.880,222 m** com azimute **66° 58' 41,75"** e distância de **1,40 m** até o vértice **V_1070**, definido pelas coordenadas **E: 690.714,095 m** e **N: 7.800.880,771 m** com azimute **65° 13' 54,36"** e distância de **16,80 m** até o vértice **V_1071**, definido pelas coordenadas **E: 690.729,351 m** e **N: 7.800.887,810 m** com azimute **64° 17' 53,15"** e distância de **0,95 m** até o vértice **V_1072**, definido pelas coordenadas **E: 690.730,207 m** e **N: 7.800.888,222 m** com azimute **61° 17' 16,48"** e distância de **2,34 m** até o vértice **V_1073**, definido pelas coordenadas **E: 690.732,259 m** e **N: 7.800.889,346 m** com azimute **58° 03' 10,65"** e distância de **1,25 m** até o vértice **V_1074**, definido pelas coordenadas **E: 690.733,319 m** e **N: 7.800.890,007 m** com azimute **55° 23' 15,21"** e distância de **1,53 m** até o vértice **V_1075**, definido pelas coordenadas **E: 690.734,581 m** e **N: 7.800.890,878 m** com azimute **51° 26' 12,11"** e distância de **2,78 m** até o vértice **V_1076**, definido pelas coordenadas **E: 690.736,756 m** e **N: 7.800.892,612 m** com azimute **48° 08' 49,61"** e distância de **0,82 m** até o vértice **V_1077**, definido pelas coordenadas **E: 690.737,370 m** e **N: 7.800.893,162 m** com azimute **45° 28' 33,25"** e distância de **1,96 m** até o vértice **V_1078**, definido pelas coordenadas **E: 690.738,766 m** e **N: 7.800.894,535 m**

com azimute **41° 01' 16,83"** e distância de **2,91 m** até o vértice **V_1079**, definido pelas coordenadas **E: 690.740,679 m** e **N: 7.800.896,734 m** com azimute **35° 52' 28,84"** e distância de **2,65 m** até o vértice **V_1080**, definido pelas coordenadas **E: 690.742,231 m** e **N: 7.800.898,880 m** com azimute **30° 53' 05,80"** e distância de **2,74 m** até o vértice **V_1081**, definido pelas coordenadas **E: 690.743,639 m** e **N: 7.800.901,234 m** com azimute **25° 59' 23,04"** e distância de **2,58 m** até o vértice **V_1082**, definido pelas coordenadas **E: 690.744,771 m** e **N: 7.800.903,556 m** com azimute **22° 31' 14,04"** e distância de **1,15 m** até o vértice **V_1083**, definido pelas coordenadas **E: 690.745,213 m** e **N: 7.800.904,622 m** com azimute **21° 26' 55,40"** e distância de **34,78 m** até o vértice **V_1084**, definido pelas coordenadas **E: 690.757,932 m** e **N: 7.800.936,996 m** com azimute **20° 11' 32,81"** e distância de **1,31 m** até o vértice **V_1085**, definido pelas coordenadas **E: 690.758,384 m** e **N: 7.800.938,225 m** com azimute **17° 46' 55,93"** e distância de **1,22 m** até o vértice **V_1086**, definido pelas coordenadas **E: 690.758,757 m** e **N: 7.800.939,388 m** com azimute **14° 31' 11,40"** e distância de **2,53 m** até o vértice **V_1087**, definido pelas coordenadas **E: 690.759,391 m** e **N: 7.800.941,836 m** com azimute **12° 05' 30,68"** e distância de **16,56 m** até o vértice **V_1088**, definido pelas coordenadas **E: 690.762,859 m** e **N: 7.800.958,024 m** com azimute **10° 36' 46,19"** e distância de **1,55 m** até o vértice **V_1089**, definido pelas coordenadas **E: 690.763,144 m** e **N: 7.800.959,545 m** com azimute **6° 08' 12,15"** e distância de **3,36 m** até o vértice **V_1090**, definido pelas coordenadas **E: 690.763,503 m** e **N: 7.800.962,884 m** com azimute **1° 34' 35,58"** e distância de **1,64 m** até o vértice **V_1091**, definido pelas coordenadas **E: 690.763,548 m** e **N: 7.800.964,519 m** com azimute **0°** e distância de **25,77 m** até o vértice **V_1092**, definido pelas coordenadas **E: 690.763,548 m** e **N: 7.800.990,290 m** com azimute **7° 18' 18,44"** e distância de **43,48 m** até o vértice **V_1093**, definido pelas coordenadas **E: 690.769,077 m** e **N: 7.801.033,420 m** com azimute **6° 45' 30,25"** e distância de **0,62 m** até o vértice **V_1094**, definido pelas coordenadas **E: 690.769,150 m** e **N: 7.801.034,036 m** com azimute **5° 29' 03,34"** e distância de **0,68 m** até o vértice **V_1095**, definido pelas coordenadas **E: 690.769,215 m** e **N: 7.801.034,713 m** com azimute **4° 53' 57,02"** e distância de **40,62 m** até o vértice **V_1096**, definido pelas coordenadas **E: 690.772,684 m** e **N: 7.801.075,184 m** com azimute **3° 38' 08,49"** e distância de **1,32 m** até o vértice **V_1097**, definido pelas coordenadas **E: 690.772,768 m** e **N: 7.801.076,506 m** com azimute **1° 17' 49,35"** e distância de **1,33 m** até o vértice **V_1098**, definido pelas coordenadas **E: 690.772,798 m** e **N: 7.801.077,831 m** com azimute **0°** e distância de **16,58 m** até o vértice **V_1099**, definido pelas coordenadas **E: 690.772,798 m** e **N: 7.801.094,412 m** com azimute **50° 23' 30,19"** e distância de **5,69 m** até o vértice **V_1100**, definido pelas coordenadas **E: 690.777,181 m** e **N: 7.801.098,039 m** com azimute **43° 11' 57,87"** e distância de **6,28 m** até o vértice **V_1101**, definido pelas coordenadas **E: 690.781,479 m** e **N: 7.801.102,616 m** com azimute **36° 00' 04,36"** e distância de **6,28 m** até o vértice **V_1102**, definido pelas coordenadas **E: 690.785,170 m** e **N: 7.801.107,696 m** com azimute **28° 48' 07,19"** e distância de **6,28 m** até o vértice **V_1103**, definido pelas coordenadas **E: 690.788,195 m** e **N: 7.801.113,198 m** com azimute **21° 36' 17,48"** e distância de **6,28 m** até o vértice **V_1104**, definido pelas coordenadas **E: 690.790,507 m** e **N: 7.801.119,036 m** com azimute **14° 23' 41,16"** e distância de **6,28 m** até o vértice **V_1105**, definido pelas coordenadas **E: 690.792,068 m** e **N: 7.801.125,118 m** com azimute **7° 12' 03,07"** e distância de **6,28 m** até o vértice **V_1106**, definido pelas coordenadas **E: 690.792,855 m** e **N: 7.801.131,347 m** com azimute **0°** e distância de **6,28 m** até o vértice **V_1107**, definido pelas coordenadas **E: 690.792,855 m** e **N: 7.801.137,627 m** com azimute **352° 47' 56,93"** e distância de **6,28 m** até o vértice **V_1108**, definido pelas coordenadas **E: 690.792,068 m** e **N: 7.801.143,856 m** com azimute **345° 36' 18,84"** e distância de **6,28 m** até o vértice **V_1109**, definido pelas coordenadas **E: 690.790,507 m** e **N: 7.801.149,938 m** com azimute **338° 23' 42,52"** e distância de **6,28 m** até o vértice **V_1110**, definido pelas coordenadas **E: 690.788,195 m** e **N: 7.801.155,776 m** com azimute **331° 11' 52,81"** e distância de **6,28 m** até o vértice **V_1111**, definido pelas coordenadas **E: 690.785,170 m** e **N: 7.801.161,278 m** com azimute **323° 59' 55,64"** e distância de **6,28 m** até o vértice **V_1112**, definido pelas coordenadas **E: 690.781,479 m** e **N: 7.801.166,358 m** com azimute **316° 48' 02,13"** e distância de **6,28 m** até o vértice **V_1113**, definido pelas coordenadas **E: 690.777,181 m** e **N: 7.801.170,935 m** com azimute **309° 36' 16,66"** e distância de **6,28 m** até o vértice **V_1114**, definido pelas coordenadas **E: 690.772,343 m** e **N: 7.801.174,938 m** com azimute **302° 23' 56,76"** e distância de **6,28 m** até o vértice **V_1115**, definido pelas coordenadas **E: 690.767,042 m** e **N: 7.801.178,302 m** com azimute **295° 12' 07,54"** e distância de **6,28 m** até o vértice **V_1116**, definido pelas coordenadas **E: 690.761,360 m** e **N: 7.801.180,976 m** com azimute **287° 59' 46,87"** e distância de **6,28 m** até o vértice **V_1117**, definido pelas coordenadas **E: 690.755,388 m** e **N: 7.801.182,916 m** com azimute **280° 48' 12,62"** e distância de **6,28 m** até o vértice **V_1118**, definido pelas coordenadas **E: 690.749,220 m** e **N: 7.801.184,093 m** com azimute **273° 35' 52,68"** e distância de **6,28 m** até o vértice **V_1119**, definido pelas coordenadas **E: 690.742,954 m** e **N: 7.801.184,487 m** com azimute **266° 24' 09,38"** e distância de **6,28 m** até o vértice **V_1120**, definido pelas coordenadas **E: 690.736,687 m** e **N: 7.801.184,093 m** com azimute **259° 11' 47,38"** e distância de **6,28 m** até o vértice **V_1121**, definido pelas coordenadas **E: 690.730,519 m** e **N: 7.801.182,916 m** com azimute **252° 00' 02,98"** e distância de **6,28 m** até o vértice **V_1122**, definido pelas coordenadas **E: 690.724,548 m** e **N: 7.801.180,976 m** com azimute **244° 47' 52,46"** e distância de **6,28 m** até o vértice **V_1123**, definido pelas coordenadas **E: 690.718,866 m** e **N: 7.801.178,302 m** com azimute **237° 36' 03,24"** e distância de **6,28 m** até o vértice **V_1124**, definido pelas coordenadas **E: 690.713,565 m** e **N: 7.801.174,938 m** com azimute **230° 24' 04,28"** e distância de

6,28 m até o vértice V_1125, definido pelas coordenadas E: 690.708,726 m e N: 7.801.170,935 m com azimute 223° 11' 57,87" e distância de 6,28 m até o vértice V_1126, definido pelas coordenadas E: 690.704,428 m e N: 7.801.166,358 m com azimute 216° 00' 04,36" e distância de 6,28 m até o vértice V_1127, definido pelas coordenadas E: 690.700,737 m e N: 7.801.161,278 m com azimute 208° 48' 07,19" e distância de 6,28 m até o vértice V_1128, definido pelas coordenadas E: 690.697,712 m e N: 7.801.155,776 m com azimute 201° 35' 46,94" e distância de 6,28 m até o vértice V_1129, definido pelas coordenadas E: 690.695,401 m e N: 7.801.149,938 m com azimute 194° 24' 12,98" e distância de 6,28 m até o vértice V_1130, definido pelas coordenadas E: 690.693,839 m e N: 7.801.143,856 m com azimute 187° 11' 30,48" e distância de 6,28 m até o vértice V_1131, definido pelas coordenadas E: 690.693,053 m e N: 7.801.137,627 m com azimute 180° e distância de 6,28 m até o vértice V_1132, definido pelas coordenadas E: 690.693,053 m e N: 7.801.131,347 m com azimute 172° 48' 29,52" e distância de 6,28 m até o vértice V_1133, definido pelas coordenadas E: 690.693,839 m e N: 7.801.125,118 m com azimute 165° 35' 47,02" e distância de 6,28 m até o vértice V_1134, definido pelas coordenadas E: 690.695,401 m e N: 7.801.119,036 m com azimute 158° 24' 13,06" e distância de 6,28 m até o vértice V_1135, definido pelas coordenadas E: 690.697,712 m e N: 7.801.113,198 m com azimute 151° 11' 52,81" e distância de 6,28 m até o vértice V_1136, definido pelas coordenadas E: 690.700,737 m e N: 7.801.107,696 m com azimute 143° 59' 55,64" e distância de 6,28 m até o vértice V_1137, definido pelas coordenadas E: 690.704,428 m e N: 7.801.102,616 m com azimute 136° 48' 02,13" e distância de 6,28 m até o vértice V_1138, definido pelas coordenadas E: 690.708,726 m e N: 7.801.098,039 m com azimute 129° 35' 53,65" e distância de 2,69 m até o vértice V_1139, definido pelas coordenadas E: 690.710,798 m e N: 7.801.096,325 m com azimute 180° e distância de 17,17 m até o vértice V_1140, definido pelas coordenadas E: 690.710,798 m e N: 7.801.079,157 m com azimute 184° 53' 57,64" e distância de 38,64 m até o vértice V_1141, definido pelas coordenadas E: 690.707,498 m e N: 7.801.040,659 m com azimute 187° 18' 23,19" e distância de 44,81 m até o vértice V_1142, definido pelas coordenadas E: 690.701,799 m e N: 7.800.996,211 m com azimute 186° 40' 31,81" e distância de 0,58 m até o vértice V_1143, definido pelas coordenadas E: 690.701,731 m e N: 7.800.995,630 m com azimute 184° 22' 59,29" e distância de 1,98 m até o vértice V_1144, definido pelas coordenadas E: 690.701,580 m e N: 7.800.993,660 m com azimute 181° 19' 04,29" e distância de 1,39 m até o vértice V_1145, definido pelas coordenadas E: 690.701,548 m e N: 7.800.992,269 m com azimute 180° e distância de 24,47 m até o vértice V_1146, definido pelas coordenadas E: 690.701,548 m e N: 7.800.967,803 m com azimute 192° 05' 57,23" e distância de 10,73 m até o vértice V_1147, definido pelas coordenadas E: 690.699,298 m e N: 7.800.957,307 m com azimute 201° 26' 45,96" e distância de 19,79 m até o vértice V_1148, definido pelas coordenadas E: 690.692,061 m e N: 7.800.938,884 m com azimute 245° 14' 06,12" e distância de 3,15 m até o vértice V_1149, definido pelas coordenadas E: 690.689,204 m e N: 7.800.937,566 m com azimute 248° 44' 53,58" e distância de 20,89 m até o vértice V_1150, definido pelas coordenadas E: 690.669,737 m e N: 7.800.929,995 m com azimute 250° 33' 30,91" e distância de 41,46 m até o vértice V_1151, definido pelas coordenadas E: 690.630,640 m e N: 7.800.916,195 m com azimute 249° 35' 30,32" e distância de 53,31 m até o vértice V_1152, definido pelas coordenadas E: 690.580,675 m e N: 7.800.897,605 m com azimute 247° 38' 46,71" e distância de 2,00 m até o vértice V_1153, definido pelas coordenadas E: 690.578,822 m e N: 7.800.896,843 m com azimute 243° 34' 26,02" e distância de 2,58 m até o vértice V_1154, definido pelas coordenadas E: 690.576,510 m e N: 7.800.895,694 m com azimute 241° 06' 45,50" e distância de 37,67 m até o vértice V_1155, definido pelas coordenadas E: 690.543,529 m e N: 7.800.877,497 m com azimute 243° 26' 08,41" e distância de 35,57 m até o vértice V_1156, definido pelas coordenadas E: 690.511,716 m e N: 7.800.861,591 m com azimute 241° 57' 38,04" e distância de 1,53 m até o vértice V_1157, definido pelas coordenadas E: 690.510,366 m e N: 7.800.860,872 m com azimute 238° 47' 17,56" e distância de 2,02 m até o vértice V_1158, definido pelas coordenadas E: 690.508,638 m e N: 7.800.859,825 m com azimute 235° 50' 07,48" e distância de 1,04 m até o vértice V_1159, definido pelas coordenadas E: 690.507,779 m e N: 7.800.859,242 m com azimute 233° 35' 13,49" e distância de 1,53 m até o vértice V_1160, definido pelas coordenadas E: 690.506,548 m e N: 7.800.858,334 m com azimute 232° 07' 30,06" e distância de 17,70 m até o vértice V_1161, definido pelas coordenadas E: 690.492,580 m e N: 7.800.847,470 m com azimute 311° 03' 06,47" e distância de 16,64 m até o vértice V_1162, definido pelas coordenadas E: 690.480,034 m e N: 7.800.858,396 m com azimute 308° 32' 51,13" e distância de 2,63 m até o vértice V_1163, definido pelas coordenadas E: 690.477,977 m e N: 7.800.860,035 m com azimute 304° 45' 13,02" e distância de 1,67 m até o vértice V_1164, definido pelas coordenadas E: 690.476,602 m e N: 7.800.860,989 m com azimute 302° 14' 46,90" e distância de 0,96 m até o vértice V_1165, definido pelas coordenadas E: 690.475,792 m e N: 7.800.861,500 m com azimute 301° 19' 47,06" e distância de 28,46 m até o vértice V_1166, definido pelas coordenadas E: 690.451,482 m e N: 7.800.876,298 m com azimute 311° 11' 09,33" e distância de 10,09 m até o vértice V_1167, definido pelas coordenadas E: 690.443,890 m e N: 7.800.882,941 m com azimute 8° 44' 14,54" e distância de 3,47 m até o vértice V_1168, definido pelas coordenadas E: 690.444,417 m e N: 7.800.886,370 m com azimute 28° 04' 41,90" e distância de 5,79 m até o vértice V_1169, definido pelas coordenadas E: 690.447,143 m e N: 7.800.891,480 m com azimute 59° 02' 08,24" e distância de 31,62 m até o vértice V_1170, definido pelas coordenadas E: 690.474,259 m e N: 7.800.907,750 m com azimute 59° 55' 59,45"

e distância de **25,14 m** até o vértice **V_1171**, definido pelas coordenadas **E: 690.496,019 m** e **N: 7.800.920,347 m** com azimute **59° 00' 13,70"** e distância de **0,91 m** até o vértice **V_1172**, definido pelas coordenadas **E: 690.496,798 m** e **N: 7.800.920,815 m** com azimute **57° 36' 52,95"** e distância de **0,77 m** até o vértice **V_1173**, definido pelas coordenadas **E: 690.497,446 m** e **N: 7.800.921,226 m** com azimute **55° 21' 58,76"** e distância de **1,53 m** até o vértice **V_1174**, definido pelas coordenadas **E: 690.498,707 m** e **N: 7.800.922,097 m** com azimute **51° 26' 12,11"** e distância de **2,78 m** até o vértice **V_1175**, definido pelas coordenadas **E: 690.500,882 m** e **N: 7.800.923,831 m** com azimute **48° 08' 49,61"** e distância de **0,82 m** até o vértice **V_1176**, definido pelas coordenadas **E: 690.501,496 m** e **N: 7.800.924,381 m** com azimute **45° 29' 48,38"** e distância de **1,96 m** até o vértice **V_1177**, definido pelas coordenadas **E: 690.502,892 m** e **N: 7.800.925,753 m** com azimute **41° 22' 12,27"** e distância de **2,55 m** até o vértice **V_1178**, definido pelas coordenadas **E: 690.504,575 m** e **N: 7.800.927,664 m** com azimute **38° 11' 10,38"** e distância de **0,89 m** até o vértice **V_1179**, definido pelas coordenadas **E: 690.505,124 m** e **N: 7.800.928,362 m** com azimute **36° 52' 25,77"** e distância de **29,17 m** até o vértice **V_1180**, definido pelas coordenadas **E: 690.522,630 m** e **N: 7.800.951,700 m** com azimute **36° 52' 11,63"** e distância de **23,13 m** até o vértice **V_1181**, definido pelas coordenadas **E: 690.536,505 m** e **N: 7.800.970,200 m** com azimute **34° 44' 57,76"** e distância de **2,21 m** até o vértice **V_1182**, definido pelas coordenadas **E: 690.537,762 m** e **N: 7.800.972,012 m** com azimute **30° 41' 04,97"** e distância de **2,36 m** até o vértice **V_1183**, definido pelas coordenadas **E: 690.538,966 m** e **N: 7.800.974,041 m** com azimute **26° 27' 54,37"** e distância de **2,05 m** até o vértice **V_1184**, definido pelas coordenadas **E: 690.539,880 m** e **N: 7.800.975,877 m** com azimute **22° 39' 49,57"** e distância de **2,21 m** até o vértice **V_1185**, definido pelas coordenadas **E: 690.540,731 m** e **N: 7.800.977,915 m** com azimute **20° 33' 24,28"** e distância de **28,72 m** até o vértice **V_1186**, definido pelas coordenadas **E: 690.550,814 m** e **N: 7.801.004,802 m** com azimute **23° 57' 40,17"** e distância de **21,85 m** até o vértice **V_1187**, definido pelas coordenadas **E: 690.559,689 m** e **N: 7.801.024,772 m** com azimute **21° 55' 50,00"** e distância de **2,14 m** até o vértice **V_1188**, definido pelas coordenadas **E: 690.560,489 m** e **N: 7.801.026,759 m** com azimute **19° 32' 32,13"** e distância de **0,62 m** até o vértice **V_1189**, definido pelas coordenadas **E: 690.560,697 m** e **N: 7.801.027,345 m** com azimute **15° 26' 31,01"** e distância de **3,66 m** até o vértice **V_1190**, definido pelas coordenadas **E: 690.561,671 m** e **N: 7.801.030,871 m** com azimute **10° 51' 52,04"** e distância de **1,44 m** até o vértice **V_1191**, definido pelas coordenadas **E: 690.561,942 m** e **N: 7.801.032,283 m** com azimute **8° 49' 58,33"** e distância de **0,70 m** até o vértice **V_1192**, definido pelas coordenadas **E: 690.562,050 m** e **N: 7.801.032,978 m** com azimute **8° 07' 48,37"** e distância de **32,70 m** até o vértice **V_1193**, definido pelas coordenadas **E: 690.566,675 m** e **N: 7.801.065,353 m** com azimute **7° 19' 06,15"** e distância de **0,81 m** até o vértice **V_1194**, definido pelas coordenadas **E: 690.566,778 m** e **N: 7.801.066,155 m** com azimute **4° 35' 25,96"** e distância de **2,20 m** até o vértice **V_1195**, definido pelas coordenadas **E: 690.566,954 m** e **N: 7.801.068,347 m** com azimute **1° 19' 07,70"** e distância de **1,39 m** até o vértice **V_1196**, definido pelas coordenadas **E: 690.566,986 m** e **N: 7.801.069,737 m** com azimute **0°** e distância de **27,75 m** até o vértice **V_1197**, definido pelas coordenadas **E: 690.566,986 m** e **N: 7.801.097,487 m** com azimute **358° 40' 55,71"** e distância de **1,39 m** até o vértice **V_1198**, definido pelas coordenadas **E: 690.566,954 m** e **N: 7.801.098,878 m** com azimute **355° 24' 34,04"** e distância de **2,20 m** até o vértice **V_1199**, definido pelas coordenadas **E: 690.566,778 m** e **N: 7.801.101,070 m** com azimute **352° 40' 21,32"** e distância de **0,81 m** até o vértice **V_1200**, definido pelas coordenadas **E: 690.566,675 m** e **N: 7.801.101,871 m** com azimute **351° 52' 09,25"** e distância de **24,53 m** até o vértice **V_1201**, definido pelas coordenadas **E: 690.563,206 m** e **N: 7.801.126,152 m** com azimute **351° 13' 59,89"** e distância de **0,64 m** até o vértice **V_1202**, definido pelas coordenadas **E: 690.563,109 m** e **N: 7.801.126,781 m** com azimute **349° 01' 46,87"** e distância de **1,79 m** até o vértice **V_1203**, definido pelas coordenadas **E: 690.562,769 m** e **N: 7.801.128,535 m** com azimute **346° 17' 03,83"** e distância de **1,26 m** até o vértice **V_1204**, definido pelas coordenadas **E: 690.562,471 m** e **N: 7.801.129,756 m** com azimute **344° 48' 30,45"** e distância de **15,10 m** até o vértice **V_1205**, definido pelas coordenadas **E: 690.558,515 m** e **N: 7.801.144,325 m** com azimute **346° 23' 02,03"** e distância de **2,94 m** até o vértice **V_1206**, definido pelas coordenadas **E: 690.557,822 m** e **N: 7.801.147,186 m** com azimute **343° 05' 51,06"** e distância de **1,81 m** até o vértice **V_1207**, definido pelas coordenadas **E: 690.557,296 m** e **N: 7.801.148,917 m** com azimute **338° 28' 20,45"** e distância de **2,53 m** até o vértice **V_1208**, definido pelas coordenadas **E: 690.556,369 m** e **N: 7.801.151,267 m** com azimute **334° 56' 40,43"** e distância de **2,78 m** até o vértice **V_1209**, definido pelas coordenadas **E: 690.555,190 m** e **N: 7.801.153,789 m** com azimute **328° 14' 22,86"** e distância de **2,78 m** até o vértice **V_1210**, definido pelas coordenadas **E: 690.553,729 m** e **N: 7.801.156,149 m** com azimute **325° 28' 53,20"** e distância de **1,76 m** até o vértice **V_1211**, definido pelas coordenadas **E: 690.552,729 m** e **N: 7.801.157,603 m** com azimute **323° 11' 34,64"** e distância de **32,63 m** até o vértice **V_1212**, definido pelas coordenadas **E: 690.533,177 m** e **N: 7.801.183,732 m** com azimute **0° 57' 53,08"** e distância de **16,39 m** até o vértice **V_1213**, definido pelas coordenadas **E: 690.533,453 m** e **N: 7.801.200,122 m** com azimute **358° 42' 02,86"** e distância de **1,90 m** até o vértice **V_1214**, definido pelas coordenadas **E: 690.533,410 m** e **N: 7.801.202,018 m** com azimute **353° 50' 01,81"** e distância de **3,45 m** até o vértice **V_1215**, definido pelas coordenadas **E: 690.533,039 m** e **N: 7.801.205,452 m** com azimute **349° 42' 48,01"** e distância de **0,85 m** até o vértice **V_1216**, definido pelas coordenadas **E: 690.532,888 m** e **N: 7.801.206,284 m** com azimute **347° 06' 04,50"**

e distância de **2,15 m** até o vértice **V_1217**, definido pelas coordenadas **E: 690.532,408 m** e **N: 7.801.208,380 m** com azimute **345° 04' 06,90"** e distância de **15,83 m** até o vértice **V_1218**, definido pelas coordenadas **E: 690.528,328 m** e **N: 7.801.223,680 m** com azimute **352° 52' 36,64"** e distância de **15,27 m** até o vértice **V_1219**, definido pelas coordenadas **E: 690.526,434 m** e **N: 7.801.238,836 m** com azimute **357° 30' 41,35"** e distância de **23,95 m** até o vértice **V_1220**, definido pelas coordenadas **E: 690.525,394 m** e **N: 7.801.262,766 m** com azimute **2° 43' 33,86"** e distância de **22,90 m** até o vértice **V_1221**, definido pelas coordenadas **E: 690.526,483 m** e **N: 7.801.285,637 m** com azimute **2° 01' 13,63"** e distância de **0,74 m** até o vértice **V_1222**, definido pelas coordenadas **E: 690.526,509 m** e **N: 7.801.286,374 m** com azimute **0° 41' 58,71"** e distância de **0,74 m** até o vértice **V_1223**, definido pelas coordenadas **E: 690.526,518 m** e **N: 7.801.287,111 m** com azimute **358° 40' 55,71"** e distância de **1,39 m** até o vértice **V_1224**, definido pelas coordenadas **E: 690.526,486 m** e **N: 7.801.288,502 m** com azimute **354° 50' 34,34"** e distância de **2,78 m** até o vértice **V_1225**, definido pelas coordenadas **E: 690.526,236 m** e **N: 7.801.291,272 m** com azimute **351° 29' 33,65"** e distância de **0,97 m** até o vértice **V_1226**, definido pelas coordenadas **E: 690.526,093 m** e **N: 7.801.292,228 m** com azimute **348° 47' 20,72"** e distância de **1,82 m** até o vértice **V_1227**, definido pelas coordenadas **E: 690.525,740 m** e **N: 7.801.294,009 m** com azimute **344° 43' 25,70"** e distância de **2,62 m** até o vértice **V_1228**, definido pelas coordenadas **E: 690.525,049 m** e **N: 7.801.296,539 m** com azimute **341° 22' 35,68"** e distância de **0,96 m** até o vértice **V_1229**, definido pelas coordenadas **E: 690.524,742 m** e **N: 7.801.297,450 m** com azimute **340° 01' 14,30"** e distância de **27,44 m** até o vértice **V_1230**, definido pelas coordenadas **E: 690.515,365 m** e **N: 7.801.323,242 m** com azimute **338° 17' 53,19"** e distância de **1,60 m** até o vértice **V_1231**, definido pelas coordenadas **E: 690.514,772 m** e **N: 7.801.324,732 m** com azimute **334° 15' 09,92"** e distância de **2,82 m** até o vértice **V_1232**, definido pelas coordenadas **E: 690.513,547 m** e **N: 7.801.327,272 m** com azimute **329° 06' 54,20"** e distância de **2,74 m** até o vértice **V_1233**, definido pelas coordenadas **E: 690.512,139 m** e **N: 7.801.329,626 m** com azimute **324° 12' 13,76"** e distância de **2,55 m** até o vértice **V_1234**, definido pelas coordenadas **E: 690.510,647 m** e **N: 7.801.331,695 m** com azimute **320° 40' 48,92"** e distância de **1,33 m** até o vértice **V_1235**, definido pelas coordenadas **E: 690.509,805 m** e **N: 7.801.332,723 m** com azimute **319° 23' 57,74"** e distância de **18,60 m** até o vértice **V_1236**, definido pelas coordenadas **E: 690.497,699 m** e **N: 7.801.346,847 m** com azimute **329° 25' 05,00"** e distância de **11,56 m** até o vértice **V_1237**, definido pelas coordenadas **E: 690.491,820 m** e **N: 7.801.356,795 m** com azimute **14° 24' 29,32"** e distância de **3,14 m** até o vértice **V_1238**, definido pelas coordenadas **E: 690.492,601 m** e **N: 7.801.359,835 m** com azimute **7° 11' 58,96"** e distância de **6,28 m** até o vértice **V_1239**, definido pelas coordenadas **E: 690.493,388 m** e **N: 7.801.366,065 m** com azimute **0°** e distância de **6,28 m** até o vértice **V_1240**, definido pelas coordenadas **E: 690.493,388 m** e **N: 7.801.372,344 m** com azimute **352° 48' 01,04"** e distância de **6,28 m** até o vértice **V_1241**, definido pelas coordenadas **E: 690.492,601 m** e **N: 7.801.378,574 m** com azimute **345° 36' 10,67"** e distância de **6,28 m** até o vértice **V_1242**, definido pelas coordenadas **E: 690.491,040 m** e **N: 7.801.384,655 m** com azimute **338° 23' 42,52"** e distância de **6,28 m** até o vértice **V_1243**, definido pelas coordenadas **E: 690.488,728 m** e **N: 7.801.390,493 m** com azimute **331° 12' 08,63"** e distância de **6,28 m** até o vértice **V_1244**, definido pelas coordenadas **E: 690.485,703 m** e **N: 7.801.395,996 m** com azimute **323° 59' 55,64"** e distância de **6,28 m** até o vértice **V_1245**, definido pelas coordenadas **E: 690.482,012 m** e **N: 7.801.401,076 m** com azimute **316° 48' 02,13"** e distância de **6,28 m** até o vértice **V_1246**, definido pelas coordenadas **E: 690.477,714 m** e **N: 7.801.405,653 m** com azimute **309° 35' 51,35"** e distância de **6,28 m** até o vértice **V_1247**, definido pelas coordenadas **E: 690.472,876 m** e **N: 7.801.409,655 m** com azimute **302° 24' 06,89"** e distância de **6,28 m** até o vértice **V_1248**, definido pelas coordenadas **E: 690.467,574 m** e **N: 7.801.413,020 m** com azimute **295° 11' 51,81"** e distância de **6,28 m** até o vértice **V_1249**, definido pelas coordenadas **E: 690.461,893 m** e **N: 7.801.415,693 m** com azimute **288° 00' 18,11"** e distância de **6,28 m** até o vértice **V_1250**, definido pelas coordenadas **E: 690.455,921 m** e **N: 7.801.417,634 m** com azimute **280° 47' 40,35"** e distância de **6,28 m** até o vértice **V_1251**, definido pelas coordenadas **E: 690.449,753 m** e **N: 7.801.418,810 m** com azimute **273° 36' 25,47"** e distância de **6,28 m** até o vértice **V_1252**, definido pelas coordenadas **E: 690.443,487 m** e **N: 7.801.419,205 m** com azimute **266° 23' 36,60"** e distância de **6,28 m** até o vértice **V_1253**, definido pelas coordenadas **E: 690.437,220 m** e **N: 7.801.418,810 m** com azimute **259° 12' 19,65"** e distância de **6,28 m** até o vértice **V_1254**, definido pelas coordenadas **E: 690.431,052 m** e **N: 7.801.417,634 m** com azimute **251° 59' 31,74"** e distância de **6,28 m** até o vértice **V_1255**, definido pelas coordenadas **E: 690.425,081 m** e **N: 7.801.415,693 m** com azimute **244° 48' 22,18"** e distância de **6,28 m** até o vértice **V_1256**, definido pelas coordenadas **E: 690.419,399 m** e **N: 7.801.413,020 m** com azimute **237° 35' 35,51"** e distância de **6,28 m** até o vértice **V_1257**, definido pelas coordenadas **E: 690.414,098 m** e **N: 7.801.409,655 m** com azimute **230° 24' 29,59"** e distância de **6,28 m** até o vértice **V_1258**, definido pelas coordenadas **E: 690.409,259 m** e **N: 7.801.405,653 m** com azimute **223° 11' 57,87"** e distância de **6,28 m** até o vértice **V_1259**, definido pelas coordenadas **E: 690.404,961 m** e **N: 7.801.401,076 m** com azimute **216° 00' 04,36"** e distância de **6,28 m** até o vértice **V_1260**, definido pelas coordenadas **E: 690.401,270 m** e **N: 7.801.395,996 m** com azimute **208° 47' 51,37"** e distância de **6,28 m** até o vértice **V_1261**, definido pelas coordenadas **E: 690.398,245 m** e **N: 7.801.390,493 m** com azimute **201° 35' 46,94"** e distância de **6,28 m** até o vértice **V_1262**, definido pelas coordenadas **E: 690.395,934 m** e **N: 7.801.384,655 m** com azimute **194° 24' 21,15"** e distância de

6,28 m até o vértice **V_1263**, definido pelas coordenadas **E: 690.394,372 m** e **N: 7.801.378,574 m** com azimute **187° 11' 58,96"** e distância de **6,28 m** até o vértice **V_1264**, definido pelas coordenadas **E: 690.393,585 m** e **N: 7.801.372,344 m** com azimute **180°** e distância de **1,44 m** até o vértice **V_1265**, definido pelas coordenadas **E: 690.393,585 m** e **N: 7.801.370,900 m** com azimute **331° 12' 11,37"** e distância de **3,24 m** até o vértice **V_1266**, definido pelas coordenadas **E: 690.392,025 m** e **N: 7.801.373,738 m** com azimute **328° 54' 27,43"** e distância de **2,37 m** até o vértice **V_1267**, definido pelas coordenadas **E: 690.390,802 m** e **N: 7.801.375,766 m** com azimute **324° 42' 45,52"** e distância de **2,37 m** até o vértice **V_1268**, definido pelas coordenadas **E: 690.389,434 m** e **N: 7.801.377,699 m** com azimute **322° 25' 53,78"** e distância de **17,70 m** até o vértice **V_1269**, definido pelas coordenadas **E: 690.378,641 m** e **N: 7.801.391,730 m** com azimute **327° 05' 38,83"** e distância de **22,15 m** até o vértice **V_1270**, definido pelas coordenadas **E: 690.366,608 m** e **N: 7.801.410,326 m** com azimute **325° 31' 58,64"** e distância de **1,64 m** até o vértice **V_1271**, definido pelas coordenadas **E: 690.365,682 m** e **N: 7.801.411,675 m** com azimute **323° 09' 04,61"** e distância de **1,08 m** até o vértice **V_1272**, definido pelas coordenadas **E: 690.365,033 m** e **N: 7.801.412,541 m** com azimute **320° 00' 12,28"** e distância de **2,19 m** até o vértice **V_1273**, definido pelas coordenadas **E: 690.363,626 m** e **N: 7.801.414,218 m** com azimute **316° 33' 36,72"** e distância de **1,64 m** até o vértice **V_1274**, definido pelas coordenadas **E: 690.362,501 m** e **N: 7.801.415,406 m** com azimute **314° 59' 60,00"** e distância de **17,93 m** até o vértice **V_1275**, definido pelas coordenadas **E: 690.349,824 m** e **N: 7.801.428,083 m** com azimute **333° 11' 57,17"** e distância de **11,09 m** até o vértice **V_1276**, definido pelas coordenadas **E: 690.344,825 m** e **N: 7.801.437,979 m** com azimute **341° 42' 46,17"** e distância de **20,23 m** até o vértice **V_1277**, definido pelas coordenadas **E: 690.338,477 m** e **N: 7.801.457,188 m** com azimute **358° 17' 09,64"** e distância de **28,45 m** até o vértice **V_1278**, definido pelas coordenadas **E: 690.337,626 m** e **N: 7.801.485,627 m** com azimute **4° 30' 52,42"** e distância de **26,21 m** até o vértice **V_1279**, definido pelas coordenadas **E: 690.339,689 m** e **N: 7.801.511,755 m** com azimute **4° 30' 50,36"** e distância de **10,22 m** até o vértice **V_1280**, definido pelas coordenadas **E: 690.340,493 m** e **N: 7.801.521,939 m** com azimute **12° 44' 40,55"** e distância de **59,50 m** até o vértice **V_1281**, definido pelas coordenadas **E: 690.353,619 m** e **N: 7.801.579,973 m** com azimute **12° 08' 12,57"** e distância de **0,67 m** até o vértice **V_1282**, definido pelas coordenadas **E: 690.353,759 m** e **N: 7.801.580,624 m** com azimute **10° 33' 16,20"** e distância de **1,03 m** até o vértice **V_1283**, definido pelas coordenadas **E: 690.353,947 m** e **N: 7.801.581,633 m** com azimute **9° 21' 23,94"** e distância de **93,51 m** até o vértice **V_1284**, definido pelas coordenadas **E: 690.369,149 m** e **N: 7.801.673,894 m** com azimute **8° 13' 21,09"** e distância de **1,14 m** até o vértice **V_1285**, definido pelas coordenadas **E: 690.369,312 m** e **N: 7.801.675,022 m** com azimute **5° 35' 39,89"** e distância de **1,82 m** até o vértice **V_1286**, definido pelas coordenadas **E: 690.369,489 m** e **N: 7.801.676,829 m** com azimute **3° 18' 24,29"** e distância de **0,68 m** até o vértice **V_1287**, definido pelas coordenadas **E: 690.369,528 m** e **N: 7.801.677,504 m** com azimute **2° 38' 33,10"** e distância de **50,84 m** até o vértice **V_1288**, definido pelas coordenadas **E: 690.371,872 m** e **N: 7.801.728,291 m** com azimute **1° 55' 30,66"** e distância de **0,71 m** até o vértice **V_1289**, definido pelas coordenadas **E: 690.371,896 m** e **N: 7.801.729,005 m** com azimute **0° 43' 16,20"** e distância de **0,72 m** até o vértice **V_1290**, definido pelas coordenadas **E: 690.371,905 m** e **N: 7.801.729,720 m** com azimute **359° 26' 14,55"** e distância de **0,61 m** até o vértice **V_1291**, definido pelas coordenadas **E: 690.371,899 m** e **N: 7.801.730,331 m** com azimute **358° 18' 55,14"** e distância de **0,61 m** até o vértice **V_1292**, definido pelas coordenadas **E: 690.371,881 m** e **N: 7.801.730,943 m** com azimute **357° 44' 23,80"** e distância de **20,31 m** até o vértice **V_1293**, definido pelas coordenadas **E: 690.371,080 m** e **N: 7.801.751,239 m** com azimute **50° 23' 58,60"** e distância de **2,22 m** até o vértice **V_1294**, definido pelas coordenadas **E: 690.372,788 m** e **N: 7.801.752,652 m** com azimute **43° 12' 03,80"** e distância de **5,74 m** até o vértice **V_1295**, definido pelas coordenadas **E: 690.376,720 m** e **N: 7.801.756,839 m** com azimute **157° 08' 17,39"** e distância de **19,53 m** até o vértice **V_001**, encerrando este perímetro.

Todas as coordenadas aqui descritas estão georreferenciadas ao Sistema Geodésico Brasileiro e encontram-se representadas no Sistema UTM, referenciadas ao Meridiano Central 45 WGr, fuso 23S, tendo como datum o SIRGAS-2000. Todos os azimutes e distâncias, área e perímetro foram calculados no plano de projeção UTM.

Memorial da reserva legal no próprio imóvel – Fragmento 10

Área: 47,10 ha

Perímetro: 4.830,44 m

Inicia-se a descrição deste perímetro no vértice **V_001**, definido pelas coordenadas **E: 690.088,620 m** e **N: 7.800.354,660 m** com azimute **53° 07' 55,50"** e distância de **11,56 m** até o vértice **V_002**, definido pelas coordenadas **E: 690.097,870 m** e **N: 7.800.361,597 m** com azimute **51° 01' 07,15"** e distância de **2,20 m** até o vértice **V_003**, definido pelas coordenadas **E: 690.099,579 m** e **N: 7.800.362,980 m** com azimute **48° 15' 08,73"** e distância de **0,96 m** até o vértice **V_004**, definido pelas coordenadas **E: 690.100,295 m** e **N: 7.800.363,619 m** com azimute **44° 05' 32,96"** e distância de **3,44 m** até o vértice **V_005**, definido pelas coordenadas **E: 690.102,687 m** e **N: 7.800.366,088 m** com azimute **39° 30' 25,16"** e distância de **1,13 m** até o vértice **V_006**, definido pelas

coordenadas **E: 690.103,406 m** e **N: 7.800.366,960 m** com azimute **90°** e distância de **14,98 m** até o vértice **V_007**, definido pelas coordenadas **E: 690.118,383 m** e **N: 7.800.366,960 m** com azimute **103° 29' 34,56"** e distância de **26,27 m** até o vértice **V_008**, definido pelas coordenadas **E: 690.143,926 m** e **N: 7.800.360,831 m** com azimute **102° 40' 58,71"** e distância de **29,10 m** até o vértice **V_009**, definido pelas coordenadas **E: 690.172,320 m** e **N: 7.800.354,441 m** com azimute **196° 55' 35,25"** e distância de **11,30 m** até o vértice **V_010**, definido pelas coordenadas **E: 690.169,029 m** e **N: 7.800.343,627 m** com azimute **215° 32' 18,88"** e distância de **14,81 m** até o vértice **V_011**, definido pelas coordenadas **E: 690.160,418 m** e **N: 7.800.331,572 m** com azimute **214° 20' 34,74"** e distância de **1,27 m** até o vértice **V_012**, definido pelas coordenadas **E: 690.159,704 m** e **N: 7.800.330,527 m** com azimute **210° 45' 26,45"** e distância de **2,62 m** até o vértice **V_013**, definido pelas coordenadas **E: 690.158,365 m** e **N: 7.800.328,277 m** com azimute **205° 44' 50,08"** e distância de **2,82 m** até o vértice **V_014**, definido pelas coordenadas **E: 690.157,140 m** e **N: 7.800.325,737 m** com azimute **200° 48' 35,20"** e distância de **2,51 m** até o vértice **V_015**, definido pelas coordenadas **E: 690.156,248 m** e **N: 7.800.323,390 m** com azimute **195° 42' 10,76"** e distância de **3,05 m** até o vértice **V_016**, definido pelas coordenadas **E: 690.155,422 m** e **N: 7.800.320,452 m** com azimute **191° 12' 17,21"** e distância de **1,82 m** até o vértice **V_017**, definido pelas coordenadas **E: 690.155,069 m** e **N: 7.800.318,670 m** com azimute **188° 30' 57,95"** e distância de **0,97 m** até o vértice **V_018**, definido pelas coordenadas **E: 690.154,926 m** e **N: 7.800.317,715 m** com azimute **185° 09' 25,66"** e distância de **2,78 m** até o vértice **V_019**, definido pelas coordenadas **E: 690.154,676 m** e **N: 7.800.314,945 m** com azimute **181° 19' 04,29"** e distância de **1,39 m** até o vértice **V_020**, definido pelas coordenadas **E: 690.154,644 m** e **N: 7.800.313,554 m** com azimute **178° 40' 55,71"** e distância de **1,39 m** até o vértice **V_021**, definido pelas coordenadas **E: 690.154,676 m** e **N: 7.800.312,163 m** com azimute **175° 45' 02,98"** e distância de **1,82 m** até o vértice **V_022**, definido pelas coordenadas **E: 690.154,811 m** e **N: 7.800.310,346 m** com azimute **172° 57' 15,23"** e distância de **7,44 m** até o vértice **V_023**, definido pelas coordenadas **E: 690.155,724 m** e **N: 7.800.302,959 m** com azimute **174° 15' 09,06"** e distância de **3,25 m** até o vértice **V_024**, definido pelas coordenadas **E: 690.156,049 m** e **N: 7.800.299,730 m** com azimute **174° 39' 08,64"** e distância de **1,08 m** até o vértice **V_025**, definido pelas coordenadas **E: 690.156,150 m** e **N: 7.800.298,651 m** com azimute **173° 00' 41,44"** e distância de **0,62 m** até o vértice **V_026**, definido pelas coordenadas **E: 690.156,226 m** e **N: 7.800.298,031 m** com azimute **167° 26' 02,10"** e distância de **1,83 m** até o vértice **V_027**, definido pelas coordenadas **E: 690.156,625 m** e **N: 7.800.296,241 m** com azimute **165° 02' 23,23"** e distância de **2,95 m** até o vértice **V_028**, definido pelas coordenadas **E: 690.157,386 m** e **N: 7.800.293,393 m** com azimute **158° 30' 17,15"** e distância de **2,61 m** até o vértice **V_029**, definido pelas coordenadas **E: 690.158,341 m** e **N: 7.800.290,968 m** com azimute **154° 37' 55,60"** e distância de **2,76 m** até o vértice **V_030**, definido pelas coordenadas **E: 690.159,524 m** e **N: 7.800.288,473 m** com azimute **148° 25' 28,99"** e distância de **2,80 m** até o vértice **V_031**, definido pelas coordenadas **E: 690.160,988 m** e **N: 7.800.286,091 m** com azimute **144° 43' 15,88"** e distância de **1,93 m** até o vértice **V_032**, definido pelas coordenadas **E: 690.162,103 m** e **N: 7.800.284,515 m** com azimute **141° 54' 33,93"** e distância de **0,68 m** até o vértice **V_033**, definido pelas coordenadas **E: 690.162,520 m** e **N: 7.800.283,983 m** com azimute **138° 39' 37,43"** e distância de **2,95 m** até o vértice **V_034**, definido pelas coordenadas **E: 690.164,466 m** e **N: 7.800.281,771 m** com azimute **134° 07' 43,55"** e distância de **1,35 m** até o vértice **V_035**, definido pelas coordenadas **E: 690.165,434 m** e **N: 7.800.280,832 m** com azimute **130° 54' 13,84"** e distância de **0,82 m** até o vértice **V_036**, definido pelas coordenadas **E: 690.166,055 m** e **N: 7.800.280,294 m** com azimute **129° 04' 28,33"** e distância de **1,29 m** até o vértice **V_037**, definido pelas coordenadas **E: 690.167,060 m** e **N: 7.800.279,478 m** com azimute **130° 50' 40,51"** e distância de **9,55 m** até o vértice **V_038**, definido pelas coordenadas **E: 690.174,287 m** e **N: 7.800.273,230 m** com azimute **128° 22' 23,70"** e distância de **27,60 m** até o vértice **V_039**, definido pelas coordenadas **E: 690.195,928 m** e **N: 7.800.256,094 m** com azimute **235° 18' 20,46"** e distância de **8,66 m** até o vértice **V_040**, definido pelas coordenadas **E: 690.188,811 m** e **N: 7.800.251,167 m** com azimute **234° 21' 15,57"** e distância de **1,05 m** até o vértice **V_041**, definido pelas coordenadas **E: 690.187,959 m** e **N: 7.800.250,556 m** com azimute **231° 13' 50,28"** e distância de **2,29 m** até o vértice **V_042**, definido pelas coordenadas **E: 690.186,176 m** e **N: 7.800.249,124 m** com azimute **228° 09' 34,06"** e distância de **1,10 m** até o vértice **V_043**, definido pelas coordenadas **E: 690.185,354 m** e **N: 7.800.248,388 m** com azimute **226° 50' 51,03"** e distância de **25,60 m** até o vértice **V_044**, definido pelas coordenadas **E: 690.166,681 m** e **N: 7.800.230,882 m** com azimute **225° 09' 09,06"** e distância de **1,59 m** até o vértice **V_045**, definido pelas coordenadas **E: 690.165,551 m** e **N: 7.800.229,758 m** com azimute **221° 01' 16,83"** e distância de **2,91 m** até o vértice **V_046**, definido pelas coordenadas **E: 690.163,638 m** e **N: 7.800.227,559 m** com azimute **215° 52' 28,84"** e distância de **2,65 m** até o vértice **V_047**, definido pelas coordenadas **E: 690.162,086 m** e **N: 7.800.225,413 m** com azimute **210° 54' 10,33"** e distância de **2,74 m** até o vértice **V_048**, definido pelas coordenadas **E: 690.160,677 m** e **N: 7.800.223,059 m** com azimute **206° 16' 15,80"** e distância de **2,27 m** até o vértice **V_049**, definido pelas coordenadas **E: 690.159,674 m** e **N: 7.800.221,027 m** com azimute **203° 26' 28,51"** e distância de **0,84 m** até o vértice **V_050**, definido pelas coordenadas **E: 690.159,341 m** e **N: 7.800.220,259 m** com azimute **202° 36' 49,03"** e distância de **30,34 m** até o vértice **V_051**, definido pelas coordenadas **E: 690.147,675 m** e **N: 7.800.192,252 m** com azimute **200° 18' 06,19"** e distância de **1,95 m** até o vértice **V_052**,

definido pelas coordenadas **E: 690.146,998 m** e **N: 7.800.190,422 m** com azimute **195° 42' 10,76"** e distância de **3,05 m** até o vértice **V_053**, definido pelas coordenadas **E: 690.146,172 m** e **N: 7.800.187,484 m** com azimute **191° 12' 17,21"** e distância de **1,82 m** até o vértice **V_054**, definido pelas coordenadas **E: 690.145,819 m** e **N: 7.800.185,702 m** com azimute **188° 30' 57,95"** e distância de **0,97 m** até o vértice **V_055**, definido pelas coordenadas **E: 690.145,676 m** e **N: 7.800.184,747 m** com azimute **185° 09' 25,66"** e distância de **2,78 m** até o vértice **V_056**, definido pelas coordenadas **E: 690.145,426 m** e **N: 7.800.181,977 m** com azimute **181° 19' 04,29"** e distância de **1,39 m** até o vértice **V_057**, definido pelas coordenadas **E: 690.145,394 m** e **N: 7.800.180,586 m** com azimute **178° 40' 55,71"** e distância de **1,39 m** até o vértice **V_058**, definido pelas coordenadas **E: 690.145,426 m** e **N: 7.800.179,195 m** com azimute **174° 56' 44,13"** e distância de **2,67 m** até o vértice **V_059**, definido pelas coordenadas **E: 690.145,661 m** e **N: 7.800.176,538 m** com azimute **171° 29' 01,33"** e distância de **1,17 m** até o vértice **V_060**, definido pelas coordenadas **E: 690.145,835 m** e **N: 7.800.175,376 m** com azimute **170° 08' 00,16"** e distância de **27,10 m** até o vértice **V_061**, definido pelas coordenadas **E: 690.150,478 m** e **N: 7.800.148,681 m** com azimute **168° 33' 42,37"** e distância de **1,66 m** até o vértice **V_062**, definido pelas coordenadas **E: 690.150,808 m** e **N: 7.800.147,050 m** com azimute **164° 01' 58,90"** e distância de **3,28 m** até o vértice **V_063**, definido pelas coordenadas **E: 690.151,711 m** e **N: 7.800.143,894 m** com azimute **159° 27' 06,53"** e distância de **1,71 m** até o vértice **V_064**, definido pelas coordenadas **E: 690.152,310 m** e **N: 7.800.142,296 m** com azimute **157° 49' 58,01"** e distância de **33,77 m** até o vértice **V_065**, definido pelas coordenadas **E: 690.165,051 m** e **N: 7.800.111,024 m** com azimute **157° 37' 13,89"** e distância de **42,57 m** até o vértice **V_066**, definido pelas coordenadas **E: 690.181,260 m** e **N: 7.800.071,658 m** com azimute **155° 52' 19,89"** e distância de **1,83 m** até o vértice **V_067**, definido pelas coordenadas **E: 690.182,008 m** e **N: 7.800.069,988 m** com azimute **152° 56' 25,52"** e distância de **1,45 m** até o vértice **V_068**, definido pelas coordenadas **E: 690.182,668 m** e **N: 7.800.068,696 m** com azimute **149° 29' 08,77"** e distância de **2,21 m** até o vértice **V_069**, definido pelas coordenadas **E: 690.183,789 m** e **N: 7.800.066,794 m** com azimute **145° 49' 25,14"** e distância de **1,83 m** até o vértice **V_070**, definido pelas coordenadas **E: 690.184,817 m** e **N: 7.800.065,280 m** com azimute **144° 05' 24,16"** e distância de **41,40 m** até o vértice **V_071**, definido pelas coordenadas **E: 690.209,099 m** e **N: 7.800.031,748 m** com azimute **142° 51' 27,22"** e distância de **1,30 m** até o vértice **V_072**, definido pelas coordenadas **E: 690.209,886 m** e **N: 7.800.030,709 m** com azimute **140° 17' 20,82"** e distância de **1,55 m** até o vértice **V_073**, definido pelas coordenadas **E: 690.210,876 m** e **N: 7.800.029,517 m** com azimute **138° 48' 49,82"** e distância de **22,82 m** até o vértice **V_074**, definido pelas coordenadas **E: 690.225,906 m** e **N: 7.800.012,340 m** com azimute **145° 18' 00,32"** e distância de **16,76 m** até o vértice **V_075**, definido pelas coordenadas **E: 690.235,447 m** e **N: 7.799.998,561 m** com azimute **143° 28' 36,76"** e distância de **1,49 m** até o vértice **V_076**, definido pelas coordenadas **E: 690.236,332 m** e **N: 7.799.997,366 m** com azimute **141° 11' 39,14"** e distância de **1,04 m** até o vértice **V_077**, definido pelas coordenadas **E: 690.236,985 m** e **N: 7.799.996,554 m** com azimute **140° 11' 40,97"** e distância de **25,85 m** até o vértice **V_078**, definido pelas coordenadas **E: 690.253,534 m** e **N: 7.799.976,695 m** com azimute **144° 46' 55,13"** e distância de **19,36 m** até o vértice **V_079**, definido pelas coordenadas **E: 690.264,697 m** e **N: 7.799.960,881 m** com azimute **157° 31' 14,04"** e distância de **32,83 m** até o vértice **V_080**, definido pelas coordenadas **E: 690.277,249 m** e **N: 7.799.930,547 m** com azimute **156° 42' 55,65"** e distância de **0,88 m** até o vértice **V_081**, definido pelas coordenadas **E: 690.277,595 m** e **N: 7.799.929,743 m** com azimute **153° 45' 26,62"** e distância de **2,30 m** até o vértice **V_082**, definido pelas coordenadas **E: 690.278,614 m** e **N: 7.799.927,676 m** com azimute **149° 06' 15,58"** e distância de **2,74 m** até o vértice **V_083**, definido pelas coordenadas **E: 690.280,022 m** e **N: 7.799.925,323 m** com azimute **144° 06' 28,06"** e distância de **2,65 m** até o vértice **V_084**, definido pelas coordenadas **E: 690.281,575 m** e **N: 7.799.923,177 m** com azimute **140° 01' 03,95"** e distância de **1,83 m** até o vértice **V_085**, definido pelas coordenadas **E: 690.282,749 m** e **N: 7.799.921,777 m** com azimute **138° 01' 08,50"** e distância de **23,88 m** até o vértice **V_086**, definido pelas coordenadas **E: 690.298,725 m** e **N: 7.799.904,022 m** com azimute **136° 54' 53,82"** e distância de **1,16 m** até o vértice **V_087**, definido pelas coordenadas **E: 690.299,520 m** e **N: 7.799.903,172 m** com azimute **134° 17' 52,37"** e distância de **1,73 m** até o vértice **V_088**, definido pelas coordenadas **E: 690.300,759 m** e **N: 7.799.901,963 m** com azimute **131° 51' 10,39"** e distância de **0,82 m** até o vértice **V_089**, definido pelas coordenadas **E: 690.301,373 m** e **N: 7.799.901,413 m** com azimute **128° 33' 47,89"** e distância de **2,78 m** até o vértice **V_090**, definido pelas coordenadas **E: 690.303,548 m** e **N: 7.799.899,679 m** com azimute **124° 38' 01,24"** e distância de **1,53 m** até o vértice **V_091**, definido pelas coordenadas **E: 690.304,809 m** e **N: 7.799.898,808 m** com azimute **121° 56' 49,35"** e distância de **1,25 m** até o vértice **V_092**, definido pelas coordenadas **E: 690.305,869 m** e **N: 7.799.898,147 m** com azimute **118° 23' 58,76"** e distância de **2,67 m** até o vértice **V_093**, definido pelas coordenadas **E: 690.308,216 m** e **N: 7.799.896,878 m** com azimute **114° 50' 10,33"** e distância de **1,25 m** até o vértice **V_094**, definido pelas coordenadas **E: 690.309,346 m** e **N: 7.799.896,355 m** com azimute **113° 33' 45,10"** e distância de **6,43 m** até o vértice **V_095**, definido pelas coordenadas **E: 690.315,239 m** e **N: 7.799.893,785 m** com azimute **120° 58' 00,19"** e distância de **6,63 m** até o vértice **V_096**, definido pelas coordenadas **E: 690.320,925 m** e **N: 7.799.890,373 m** com azimute **133° 56' 27,78"** e distância de **3,06 m** até o vértice **V_097**, definido pelas coordenadas **E: 690.323,129 m** e **N: 7.799.888,249 m** com azimute **218° 39' 44,76"** e distância de **10,23 m** até o

vértice **V_098**, definido pelas coordenadas **E: 690.316,738 m** e **N: 7.799.880,261 m** com azimute **218° 02' 49,35"** e distância de **0,61 m** até o vértice **V_099**, definido pelas coordenadas **E: 690.316,360 m** e **N: 7.799.879,778 m** com azimute **215° 27' 12,82"** e distância de **2,22 m** até o vértice **V_100**, definido pelas coordenadas **E: 690.315,074 m** e **N: 7.799.877,972 m** com azimute **210° 53' 44,42"** e distância de **2,74 m** até o vértice **V_101**, definido pelas coordenadas **E: 690.313,666 m** e **N: 7.799.875,619 m** com azimute **205° 44' 50,08"** e distância de **2,82 m** até o vértice **V_102**, definido pelas coordenadas **E: 690.312,441 m** e **N: 7.799.873,079 m** com azimute **200° 52' 53,37"** e distância de **2,45 m** até o vértice **V_103**, definido pelas coordenadas **E: 690.311,567 m** e **N: 7.799.870,788 m** com azimute **197° 28' 49,24"** e distância de **1,27 m** até o vértice **V_104**, definido pelas coordenadas **E: 690.311,185 m** e **N: 7.799.869,575 m** com azimute **196° 15' 35,49"** e distância de **13,19 m** até o vértice **V_105**, definido pelas coordenadas **E: 690.307,492 m** e **N: 7.799.856,913 m** com azimute **194° 22' 53,02"** e distância de **1,69 m** até o vértice **V_106**, definido pelas coordenadas **E: 690.307,072 m** e **N: 7.799.855,275 m** com azimute **191° 12' 39,28"** e distância de **1,82 m** até o vértice **V_107**, definido pelas coordenadas **E: 690.306,719 m** e **N: 7.799.853,494 m** com azimute **188° 33' 57,35"** e distância de **0,97 m** até o vértice **V_108**, definido pelas coordenadas **E: 690.306,575 m** e **N: 7.799.852,538 m** com azimute **185° 08' 11,79"** e distância de **2,78 m** até o vértice **V_109**, definido pelas coordenadas **E: 690.306,326 m** e **N: 7.799.849,768 m** com azimute **181° 19' 04,29"** e distância de **1,39 m** até o vértice **V_110**, definido pelas coordenadas **E: 690.306,294 m** e **N: 7.799.848,377 m** com azimute **178° 40' 55,71"** e distância de **1,39 m** até o vértice **V_111**, definido pelas coordenadas **E: 690.306,326 m** e **N: 7.799.846,986 m** com azimute **174° 51' 48,21"** e distância de **2,78 m** até o vértice **V_112**, definido pelas coordenadas **E: 690.306,575 m** e **N: 7.799.844,216 m** com azimute **171° 25' 30,84"** e distância de **0,97 m** até o vértice **V_113**, definido pelas coordenadas **E: 690.306,719 m** e **N: 7.799.843,261 m** com azimute **168° 47' 42,79"** e distância de **1,82 m** até o vértice **V_114**, definido pelas coordenadas **E: 690.307,072 m** e **N: 7.799.841,479 m** com azimute **164° 17' 59,43"** e distância de **3,05 m** até o vértice **V_115**, definido pelas coordenadas **E: 690.307,897 m** e **N: 7.799.838,544 m** com azimute **160° 34' 27,16"** e distância de **1,12 m** até o vértice **V_116**, definido pelas coordenadas **E: 690.308,268 m** e **N: 7.799.837,492 m** com azimute **159° 26' 41,85"** e distância de **13,37 m** até o vértice **V_117**, definido pelas coordenadas **E: 690.312,962 m** e **N: 7.799.824,974 m** com azimute **158° 43' 58,58"** e distância de **0,72 m** até o vértice **V_118**, definido pelas coordenadas **E: 690.313,222 m** e **N: 7.799.824,306 m** com azimute **157° 28' 00,30"** e distância de **0,71 m** até o vértice **V_119**, definido pelas coordenadas **E: 690.313,495 m** e **N: 7.799.823,648 m** com azimute **156° 48' 20,88"** e distância de **6,85 m** até o vértice **V_120**, definido pelas coordenadas **E: 690.316,194 m** e **N: 7.799.817,349 m** com azimute **271° 32' 47,35"** e distância de **12,04 m** até o vértice **V_121**, definido pelas coordenadas **E: 690.304,156 m** e **N: 7.799.817,674 m** com azimute **280° 37' 26,23"** e distância de **6,55 m** até o vértice **V_122**, definido pelas coordenadas **E: 690.297,716 m** e **N: 7.799.818,882 m** com azimute **295° 45' 48,85"** e distância de **3,71 m** até o vértice **V_123**, definido pelas coordenadas **E: 690.294,376 m** e **N: 7.799.820,494 m** com azimute **315° 01' 49,77"** e distância de **1,33 m** até o vértice **V_124**, definido pelas coordenadas **E: 690.293,437 m** e **N: 7.799.821,434 m** com azimute **339° 26' 42,86"** e distância de **10,46 m** até o vértice **V_125**, definido pelas coordenadas **E: 690.289,766 m** e **N: 7.799.831,224 m** com azimute **338° 26' 57,78"** e distância de **1,02 m** até o vértice **V_126**, definido pelas coordenadas **E: 690.289,392 m** e **N: 7.799.832,171 m** com azimute **335° 37' 42,66"** e distância de **1,96 m** até o vértice **V_127**, definido pelas coordenadas **E: 690.288,582 m** e **N: 7.799.833,959 m** com azimute **332° 11' 26,20"** e distância de **1,63 m** até o vértice **V_128**, definido pelas coordenadas **E: 690.287,823 m** e **N: 7.799.835,398 m** com azimute **330° 38' 29,00"** e distância de **21,86 m** até o vértice **V_129**, definido pelas coordenadas **E: 690.277,107 m** e **N: 7.799.854,448 m** com azimute **330° 22' 55,44"** e distância de **0,34 m** até o vértice **V_130**, definido pelas coordenadas **E: 690.276,941 m** e **N: 7.799.854,740 m** com azimute **328° 07' 50,43"** e distância de **1,96 m** até o vértice **V_131**, definido pelas coordenadas **E: 690.275,904 m** e **N: 7.799.856,408 m** com azimute **324° 22' 26,65"** e distância de **1,96 m** até o vértice **V_132**, definido pelas coordenadas **E: 690.274,761 m** e **N: 7.799.858,003 m** com azimute **320° 37' 12,98"** e distância de **1,96 m** até o vértice **V_133**, definido pelas coordenadas **E: 690.273,515 m** e **N: 7.799.859,521 m** com azimute **318° 46' 20,22"** e distância de **0,13 m** até o vértice **V_134**, definido pelas coordenadas **E: 690.273,430 m** e **N: 7.799.859,618 m** com azimute **318° 30' 06,68"** e distância de **13,78 m** até o vértice **V_135**, definido pelas coordenadas **E: 690.264,302 m** e **N: 7.799.869,936 m** com azimute **316° 44' 42,25"** e distância de **1,83 m** até o vértice **V_136**, definido pelas coordenadas **E: 690.263,045 m** e **N: 7.799.871,272 m** com azimute **313° 07' 18,42"** e distância de **1,96 m** até o vértice **V_137**, definido pelas coordenadas **E: 690.261,612 m** e **N: 7.799.872,614 m** com azimute **309° 23' 53,68"** e distância de **1,96 m** até o vértice **V_138**, definido pelas coordenadas **E: 690.260,095 m** e **N: 7.799.873,860 m** com azimute **305° 36' 32,14"** e distância de **1,96 m** até o vértice **V_139**, definido pelas coordenadas **E: 690.258,499 m** e **N: 7.799.875,003 m** com azimute **301° 53' 05,04"** e distância de **1,96 m** até o vértice **V_140**, definido pelas coordenadas **E: 690.256,832 m** e **N: 7.799.876,040 m** com azimute **298° 07' 07,87"** e distância de **1,96 m** até o vértice **V_141**, definido pelas coordenadas **E: 690.255,101 m** e **N: 7.799.876,965 m** com azimute **294° 23' 09,66"** e distância de **1,96 m** até o vértice **V_142**, definido pelas coordenadas **E: 690.253,312 m** e **N: 7.799.877,776 m** com azimute **291° 06' 52,57"** e distância de **1,44 m** até o vértice **V_143**, definido pelas coordenadas **E: 690.251,968 m** e **N: 7.799.878,295 m** com azimute **289° 44' 45,52"** e distância de

14,51 m até o vértice V_144, definido pelas coordenadas E: 690.238,309 m e N: 7.799.883,198 m com azimute 297° 07' 21,47" e distância de 14,98 m até o vértice V_145, definido pelas coordenadas E: 690.224,975 m e N: 7.799.890,028 m com azimute 357° 03' 19,01" e distância de 1,95 m até o vértice V_146, definido pelas coordenadas E: 690.224,875 m e N: 7.799.891,972 m com azimute 36° 00' 45,02" e distância de 1,42 m até o vértice V_147, definido pelas coordenadas E: 690.225,708 m e N: 7.799.893,118 m com azimute 28° 48' 07,19" e distância de 6,28 m até o vértice V_148, definido pelas coordenadas E: 690.228,733 m e N: 7.799.898,620 m com azimute 21° 35' 46,94" e distância de 6,28 m até o vértice V_149, definido pelas coordenadas E: 690.231,044 m e N: 7.799.904,458 m com azimute 14° 24' 12,98" e distância de 6,28 m até o vértice V_150, definido pelas coordenadas E: 690.232,606 m e N: 7.799.910,540 m com azimute 7° 11' 26,37" e distância de 6,28 m até o vértice V_151, definido pelas coordenadas E: 690.233,392 m e N: 7.799.916,770 m com azimute 0° e distância de 6,28 m até o vértice V_152, definido pelas coordenadas E: 690.233,392 m e N: 7.799.923,049 m com azimute 352° 48' 29,52" e distância de 6,28 m até o vértice V_153, definido pelas coordenadas E: 690.232,606 m e N: 7.799.929,278 m com azimute 345° 35' 47,02" e distância de 6,28 m até o vértice V_154, definido pelas coordenadas E: 690.231,044 m e N: 7.799.935,360 m com azimute 338° 24' 13,06" e distância de 6,28 m até o vértice V_155, definido pelas coordenadas E: 690.228,733 m e N: 7.799.941,198 m com azimute 331° 12' 08,63" e distância de 6,28 m até o vértice V_156, definido pelas coordenadas E: 690.225,708 m e N: 7.799.946,701 m com azimute 323° 59' 55,64" e distância de 6,28 m até o vértice V_157, definido pelas coordenadas E: 690.222,017 m e N: 7.799.951,781 m com azimute 316° 48' 02,13" e distância de 6,28 m até o vértice V_158, definido pelas coordenadas E: 690.217,719 m e N: 7.799.956,358 m com azimute 309° 35' 30,41" e distância de 6,28 m até o vértice V_159, definido pelas coordenadas E: 690.212,880 m e N: 7.799.960,360 m com azimute 302° 24' 24,49" e distância de 6,28 m até o vértice V_160, definido pelas coordenadas E: 690.207,579 m e N: 7.799.963,725 m com azimute 295° 11' 37,82" e distância de 6,28 m até o vértice V_161, definido pelas coordenadas E: 690.201,897 m e N: 7.799.966,398 m com azimute 287° 59' 57,02" e distância de 6,28 m até o vértice V_162, definido pelas coordenadas E: 690.195,926 m e N: 7.799.968,338 m com azimute 280° 48' 12,62" e distância de 6,28 m até o vértice V_163, definido pelas coordenadas E: 690.189,758 m e N: 7.799.969,515 m com azimute 273° 35' 50,62" e distância de 6,28 m até o vértice V_164, definido pelas coordenadas E: 690.183,491 m e N: 7.799.969,909 m com azimute 266° 24' 09,38" e distância de 6,28 m até o vértice V_165, definido pelas coordenadas E: 690.177,224 m e N: 7.799.969,515 m com azimute 259° 11' 41,22" e distância de 6,28 m até o vértice V_166, definido pelas coordenadas E: 690.171,057 m e N: 7.799.968,338 m com azimute 252° 01' 00,03" e distância de 3,53 m até o vértice V_167, definido pelas coordenadas E: 690.167,699 m e N: 7.799.967,248 m com azimute 251° 05' 10,33" e distância de 3,14 m até o vértice V_168, definido pelas coordenadas E: 690.164,728 m e N: 7.799.966,230 m com azimute 244° 48' 23,94" e distância de 5,88 m até o vértice V_169, definido pelas coordenadas E: 690.159,403 m e N: 7.799.963,725 m com azimute 237° 35' 35,51" e distância de 6,28 m até o vértice V_170, definido pelas coordenadas E: 690.154,102 m e N: 7.799.960,360 m com azimute 230° 24' 08,65" e distância de 6,28 m até o vértice V_171, definido pelas coordenadas E: 690.149,264 m e N: 7.799.956,358 m com azimute 223° 12' 21,81" e distância de 6,28 m até o vértice V_172, definido pelas coordenadas E: 690.144,965 m e N: 7.799.951,781 m com azimute 215° 59' 37,78" e distância de 6,28 m até o vértice V_173, definido pelas coordenadas E: 690.141,275 m e N: 7.799.946,701 m com azimute 208° 47' 51,37" e distância de 6,28 m até o vértice V_174, definido pelas coordenadas E: 690.138,250 m e N: 7.799.941,198 m com azimute 201° 36' 17,48" e distância de 6,28 m até o vértice V_175, definido pelas coordenadas E: 690.135,938 m e N: 7.799.935,360 m com azimute 194° 23' 41,16" e distância de 6,28 m até o vértice V_176, definido pelas coordenadas E: 690.134,377 m e N: 7.799.929,278 m com azimute 187° 12' 03,07" e distância de 6,28 m até o vértice V_177, definido pelas coordenadas E: 690.133,590 m e N: 7.799.923,049 m com azimute 180° e distância de 6,28 m até o vértice V_178, definido pelas coordenadas E: 690.133,590 m e N: 7.799.916,770 m com azimute 172° 48' 01,04" e distância de 6,28 m até o vértice V_179, definido pelas coordenadas E: 690.134,377 m e N: 7.799.910,540 m com azimute 165° 36' 18,84" e distância de 6,28 m até o vértice V_180, definido pelas coordenadas E: 690.135,938 m e N: 7.799.904,458 m com azimute 158° 23' 42,52" e distância de 6,28 m até o vértice V_181, definido pelas coordenadas E: 690.138,250 m e N: 7.799.898,620 m com azimute 151° 11' 52,81" e distância de 6,28 m até o vértice V_182, definido pelas coordenadas E: 690.141,275 m e N: 7.799.893,118 m com azimute 144° 00' 22,22" e distância de 6,28 m até o vértice V_183, definido pelas coordenadas E: 690.144,965 m e N: 7.799.888,038 m com azimute 136° 47' 38,19" e distância de 6,28 m até o vértice V_184, definido pelas coordenadas E: 690.149,264 m e N: 7.799.883,461 m com azimute 129° 36' 16,66" e distância de 6,28 m até o vértice V_185, definido pelas coordenadas E: 690.154,102 m e N: 7.799.879,458 m com azimute 122° 23' 56,76" e distância de 6,28 m até o vértice V_186, definido pelas coordenadas E: 690.159,403 m e N: 7.799.876,094 m com azimute 115° 11' 44,57" e distância de 4,51 m até o vértice V_187, definido pelas coordenadas E: 690.163,484 m e N: 7.799.874,174 m com azimute 175° 36' 01,73" e distância de 5,40 m até o vértice V_188, definido pelas coordenadas E: 690.163,898 m e N: 7.799.868,793 m com azimute 174° 01' 33,91" e distância de 1,62 m até o vértice V_189, definido pelas coordenadas E: 690.164,067 m e N: 7.799.867,178 m com azimute 170° 38' 52,93" e distância de 1,96 m até o vértice V_190,

definido pelas coordenadas **E: 690.164,386 m** e **N: 7.799.865,241 m** com azimute **166° 52' 11,16"** e distância de **1,96 m** até o vértice **V_191**, definido pelas coordenadas **E: 690.164,832 m** e **N: 7.799.863,329 m** com azimute **163° 07' 28,84"** e distância de **1,96 m** até o vértice **V_192**, definido pelas coordenadas **E: 690.165,402 m** e **N: 7.799.861,450 m** com azimute **159° 21' 30,78"** e distância de **1,96 m** até o vértice **V_193**, definido pelas coordenadas **E: 690.166,094 m** e **N: 7.799.859,613 m** com azimute **155° 37' 42,66"** e distância de **1,96 m** até o vértice **V_194**, definido pelas coordenadas **E: 690.166,904 m** e **N: 7.799.857,825 m** com azimute **151° 52' 52,13"** e distância de **1,96 m** até o vértice **V_195**, definido pelas coordenadas **E: 690.167,829 m** e **N: 7.799.856,094 m** com azimute **148° 06' 54,96"** e distância de **1,96 m** até o vértice **V_196**, definido pelas coordenadas **E: 690.168,866 m** e **N: 7.799.854,427 m** com azimute **145° 08' 16,09"** e distância de **1,19 m** até o vértice **V_197**, definido pelas coordenadas **E: 690.169,548 m** e **N: 7.799.853,448 m** com azimute **143° 58' 07,41"** e distância de **5,40 m** até o vértice **V_198**, definido pelas coordenadas **E: 690.172,723 m** e **N: 7.799.849,083 m** com azimute **143° 16' 43,43"** e distância de **0,77 m** até o vértice **V_199**, definido pelas coordenadas **E: 690.173,184 m** e **N: 7.799.848,465 m** com azimute **140° 36' 06,32"** e distância de **1,96 m** até o vértice **V_200**, definido pelas coordenadas **E: 690.174,430 m** e **N: 7.799.846,948 m** com azimute **136° 52' 41,58"** e distância de **1,96 m** até o vértice **V_201**, definido pelas coordenadas **E: 690.175,772 m** e **N: 7.799.845,515 m** com azimute **133° 07' 18,42"** e distância de **1,96 m** até o vértice **V_202**, definido pelas coordenadas **E: 690.177,205 m** e **N: 7.799.844,173 m** com azimute **129° 23' 53,68"** e distância de **1,96 m** até o vértice **V_203**, definido pelas coordenadas **E: 690.178,722 m** e **N: 7.799.842,927 m** com azimute **125° 36' 32,14"** e distância de **1,96 m** até o vértice **V_204**, definido pelas coordenadas **E: 690.180,318 m** e **N: 7.799.841,784 m** com azimute **121° 53' 05,04"** e distância de **1,96 m** até o vértice **V_205**, definido pelas coordenadas **E: 690.181,985 m** e **N: 7.799.840,747 m** com azimute **118° 07' 07,87"** e distância de **1,96 m** até o vértice **V_206**, definido pelas coordenadas **E: 690.183,716 m** e **N: 7.799.839,822 m** com azimute **115° 32' 12,09"** e distância de **0,77 m** até o vértice **V_207**, definido pelas coordenadas **E: 690.184,413 m** e **N: 7.799.839,489 m** com azimute **114° 46' 18,82"** e distância de **4,93 m** até o vértice **V_208**, definido pelas coordenadas **E: 690.188,890 m** e **N: 7.799.837,423 m** com azimute **117° 38' 57,21"** e distância de **8,18 m** até o vértice **V_209**, definido pelas coordenadas **E: 690.196,134 m** e **N: 7.799.833,628 m** com azimute **119° 28' 22,28"** e distância de **10,01 m** até o vértice **V_210**, definido pelas coordenadas **E: 690.204,845 m** e **N: 7.799.828,705 m** com azimute **117° 51' 17,77"** e distância de **1,69 m** até o vértice **V_211**, definido pelas coordenadas **E: 690.206,338 m** e **N: 7.799.827,916 m** com azimute **114° 23' 53,04"** e distância de **1,96 m** até o vértice **V_212**, definido pelas coordenadas **E: 690.208,126 m** e **N: 7.799.827,105 m** com azimute **110° 36' 13,89"** e distância de **1,96 m** até o vértice **V_213**, definido pelas coordenadas **E: 690.209,964 m** e **N: 7.799.826,414 m** com azimute **108° 15' 46,40"** e distância de **0,53 m** até o vértice **V_214**, definido pelas coordenadas **E: 690.210,464 m** e **N: 7.799.826,249 m** com azimute **107° 44' 46,10"** e distância de **10,42 m** até o vértice **V_215**, definido pelas coordenadas **E: 690.220,385 m** e **N: 7.799.823,074 m** com azimute **106° 22' 01,36"** e distância de **1,44 m** até o vértice **V_216**, definido pelas coordenadas **E: 690.221,764 m** e **N: 7.799.822,669 m** com azimute **104° 40' 51,97"** e distância de **0,28 m** até o vértice **V_217**, definido pelas coordenadas **E: 690.222,035 m** e **N: 7.799.822,598 m** com azimute **141° 37' 48,24"** e distância de **6,88 m** até o vértice **V_218**, definido pelas coordenadas **E: 690.226,308 m** e **N: 7.799.817,201 m** com azimute **153° 26' 15,88"** e distância de **9,16 m** até o vértice **V_219**, definido pelas coordenadas **E: 690.230,405 m** e **N: 7.799.809,006 m** com azimute **160° 49' 10,09"** e distância de **7,73 m** até o vértice **V_220**, definido pelas coordenadas **E: 690.232,944 m** e **N: 7.799.801,707 m** com azimute **159° 10' 40,10"** e distância de **1,74 m** até o vértice **V_221**, definido pelas coordenadas **E: 690.233,562 m** e **N: 7.799.800,082 m** com azimute **155° 36' 06,96"** e distância de **1,96 m** até o vértice **V_222**, definido pelas coordenadas **E: 690.234,373 m** e **N: 7.799.798,294 m** com azimute **151° 53' 41,64"** e distância de **1,96 m** até o vértice **V_223**, definido pelas coordenadas **E: 690.235,298 m** e **N: 7.799.796,562 m** com azimute **148° 49' 12,99"** e distância de **1,23 m** até o vértice **V_224**, definido pelas coordenadas **E: 690.235,934 m** e **N: 7.799.795,511 m** com azimute **147° 39' 10,44"** e distância de **14,09 m** até o vértice **V_225**, definido pelas coordenadas **E: 690.243,475 m** e **N: 7.799.783,604 m** com azimute **146° 57' 35,14"** e distância de **0,73 m** até o vértice **V_226**, definido pelas coordenadas **E: 690.243,875 m** e **N: 7.799.782,989 m** com azimute **144° 41' 41,10"** e distância de **1,63 m** até o vértice **V_227**, definido pelas coordenadas **E: 690.244,819 m** e **N: 7.799.781,656 m** com azimute **143° 07' 55,30"** e distância de **5,95 m** até o vértice **V_228**, definido pelas coordenadas **E: 690.248,391 m** e **N: 7.799.776,893 m** com azimute **142° 38' 36,16"** e distância de **0,33 m** até o vértice **V_229**, definido pelas coordenadas **E: 690.248,591 m** e **N: 7.799.776,631 m** com azimute **140° 38' 34,19"** e distância de **1,96 m** até o vértice **V_230**, definido pelas coordenadas **E: 690.249,836 m** e **N: 7.799.775,113 m** com azimute **136° 52' 41,58"** e distância de **1,96 m** até o vértice **V_231**, definido pelas coordenadas **E: 690.251,178 m** e **N: 7.799.773,680 m** com azimute **133° 07' 18,42"** e distância de **1,96 m** até o vértice **V_232**, definido pelas coordenadas **E: 690.252,611 m** e **N: 7.799.772,338 m** com azimute **129° 22' 32,46"** e distância de **1,96 m** até o vértice **V_233**, definido pelas coordenadas **E: 690.254,128 m** e **N: 7.799.771,093 m** com azimute **126° 10' 28,90"** e distância de **1,40 m** até o vértice **V_234**, definido pelas coordenadas **E: 690.255,259 m** e **N: 7.799.770,266 m** com azimute **124° 49' 18,89"** e distância de **11,12 m** até o vértice **V_235**, definido pelas coordenadas **E: 690.264,388 m** e **N: 7.799.763,916 m** com azimute **124° 20' 25,75"** e distância de **0,56 m** até o

vértice **V_236**, definido pelas coordenadas **E: 690.264,852 m** e **N: 7.799.763,599 m** com azimute **121° 51' 35,81"** e distância de **1,96 m** até o vértice **V_237**, definido pelas coordenadas **E: 690.266,519 m** e **N: 7.799.762,563 m** com azimute **118° 07' 51,00"** e distância de **1,96 m** até o vértice **V_238**, definido pelas coordenadas **E: 690.268,251 m** e **N: 7.799.761,637 m** com azimute **114° 22' 17,34"** e distância de **1,96 m** até o vértice **V_239**, definido pelas coordenadas **E: 690.270,039 m** e **N: 7.799.760,827 m** com azimute **110° 36' 50,87"** e distância de **1,96 m** até o vértice **V_240**, definido pelas coordenadas **E: 690.271,876 m** e **N: 7.799.760,136 m** com azimute **107° 32' 43,51"** e distância de **1,30 m** até o vértice **V_241**, definido pelas coordenadas **E: 690.273,119 m** e **N: 7.799.759,743 m** com azimute **106° 15' 28,42"** e distância de **9,92 m** até o vértice **V_242**, definido pelas coordenadas **E: 690.282,645 m** e **N: 7.799.756,965 m** com azimute **105° 34' 31,04"** e distância de **0,66 m** até o vértice **V_243**, definido pelas coordenadas **E: 690.283,280 m** e **N: 7.799.756,788 m** com azimute **103° 07' 48,84"** e distância de **1,96 m** até o vértice **V_244**, definido pelas coordenadas **E: 690.285,192 m** e **N: 7.799.756,342 m** com azimute **99° 22' 50,73"** e distância de **1,96 m** até o vértice **V_245**, definido pelas coordenadas **E: 690.287,129 m** e **N: 7.799.756,022 m** com azimute **95° 36' 53,00"** e distância de **1,96 m** até o vértice **V_246**, definido pelas coordenadas **E: 690.289,082 m** e **N: 7.799.755,830 m** com azimute **93° 51' 55,66"** e distância de **0,15 m** até o vértice **V_247**, definido pelas coordenadas **E: 690.289,230 m** e **N: 7.799.755,820 m** com azimute **93° 28' 06,69"** e distância de **11,70 m** até o vértice **V_248**, definido pelas coordenadas **E: 690.300,911 m** e **N: 7.799.755,112 m** com azimute **98° 52' 45,75"** e distância de **11,02 m** até o vértice **V_249**, definido pelas coordenadas **E: 690.311,799 m** e **N: 7.799.753,411 m** com azimute **100° 27' 59,89"** e distância de **15,20 m** até o vértice **V_250**, definido pelas coordenadas **E: 690.326,750 m** e **N: 7.799.750,649 m** com azimute **192° 49' 00,61"** e distância de **4,44 m** até o vértice **V_251**, definido pelas coordenadas **E: 690.325,764 m** e **N: 7.799.746,315 m** com azimute **208° 48' 12,86"** e distância de **7,65 m** até o vértice **V_252**, definido pelas coordenadas **E: 690.322,079 m** e **N: 7.799.739,613 m** com azimute **207° 57' 28,75"** e distância de **0,74 m** até o vértice **V_253**, definido pelas coordenadas **E: 690.321,734 m** e **N: 7.799.738,963 m** com azimute **205° 10' 25,53"** e distância de **2,23 m** até o vértice **V_254**, definido pelas coordenadas **E: 690.320,786 m** e **N: 7.799.736,946 m** com azimute **200° 48' 35,20"** e distância de **2,51 m** até o vértice **V_255**, definido pelas coordenadas **E: 690.319,894 m** e **N: 7.799.734,599 m** com azimute **195° 42' 10,76"** e distância de **3,05 m** até o vértice **V_256**, definido pelas coordenadas **E: 690.319,068 m** e **N: 7.799.731,661 m** com azimute **191° 12' 17,21"** e distância de **1,82 m** até o vértice **V_257**, definido pelas coordenadas **E: 690.318,715 m** e **N: 7.799.729,879 m** com azimute **188° 34' 43,64"** e distância de **0,88 m** até o vértice **V_258**, definido pelas coordenadas **E: 690.318,583 m** e **N: 7.799.729,004 m** com azimute **186° 42' 07,84"** e distância de **1,31 m** até o vértice **V_259**, definido pelas coordenadas **E: 690.318,430 m** e **N: 7.799.727,702 m** com azimute **185° 26' 35,86"** e distância de **11,01 m** até o vértice **V_260**, definido pelas coordenadas **E: 690.317,386 m** e **N: 7.799.716,746 m** com azimute **183° 59' 36,81"** e distância de **1,51 m** até o vértice **V_261**, definido pelas coordenadas **E: 690.317,281 m** e **N: 7.799.715,242 m** com azimute **181° 21' 36,43"** e distância de **1,43 m** até o vértice **V_262**, definido pelas coordenadas **E: 690.317,247 m** e **N: 7.799.713,810 m** com azimute **178° 40' 55,71"** e distância de **1,39 m** até o vértice **V_263**, definido pelas coordenadas **E: 690.317,279 m** e **N: 7.799.712,419 m** com azimute **174° 50' 34,34"** e distância de **2,78 m** até o vértice **V_264**, definido pelas coordenadas **E: 690.317,529 m** e **N: 7.799.709,649 m** com azimute **171° 29' 33,65"** e distância de **0,97 m** até o vértice **V_265**, definido pelas coordenadas **E: 690.317,672 m** e **N: 7.799.708,693 m** com azimute **168° 47' 20,72"** e distância de **1,82 m** até o vértice **V_266**, definido pelas coordenadas **E: 690.318,025 m** e **N: 7.799.706,912 m** com azimute **164° 55' 05,68"** e distância de **2,41 m** até o vértice **V_267**, definido pelas coordenadas **E: 690.318,651 m** e **N: 7.799.704,589 m** com azimute **161° 51' 00,37"** e distância de **0,95 m** até o vértice **V_268**, definido pelas coordenadas **E: 690.318,948 m** e **N: 7.799.703,683 m** com azimute **160° 49' 20,46"** e distância de **10,39 m** até o vértice **V_269**, definido pelas coordenadas **E: 690.322,362 m** e **N: 7.799.693,867 m** com azimute **169° 33' 43,29"** e distância de **17,78 m** até o vértice **V_270**, definido pelas coordenadas **E: 690.325,584 m** e **N: 7.799.676,377 m** com azimute **168° 16' 55,02"** e distância de **1,35 m** até o vértice **V_271**, definido pelas coordenadas **E: 690.325,858 m** e **N: 7.799.675,056 m** com azimute **165° 05' 02,16"** e distância de **2,16 m** até o vértice **V_272**, definido pelas coordenadas **E: 690.326,415 m** e **N: 7.799.672,965 m** com azimute **162° 19' 20,70"** e distância de **0,81 m** até o vértice **V_273**, definido pelas coordenadas **E: 690.326,662 m** e **N: 7.799.672,190 m** com azimute **161° 33' 54,18"** e distância de **10,72 m** até o vértice **V_274**, definido pelas coordenadas **E: 690.330,051 m** e **N: 7.799.662,023 m** com azimute **176° 43' 57,26"** e distância de **11,21 m** até o vértice **V_275**, definido pelas coordenadas **E: 690.330,690 m** e **N: 7.799.650,830 m** com azimute **187° 35' 30,10"** e distância de **12,84 m** até o vértice **V_276**, definido pelas coordenadas **E: 690.328,994 m** e **N: 7.799.638,105 m** com azimute **185° 05' 16,13"** e distância de **2,63 m** até o vértice **V_277**, definido pelas coordenadas **E: 690.328,761 m** e **N: 7.799.635,488 m** com azimute **181° 28' 21,62"** e distância de **1,52 m** até o vértice **V_278**, definido pelas coordenadas **E: 690.328,722 m** e **N: 7.799.633,971 m** com azimute **178° 54' 58,16"** e distância de **1,11 m** até o vértice **V_279**, definido pelas coordenadas **E: 690.328,743 m** e **N: 7.799.632,861 m** com azimute **177° 52' 38,09"** e distância de **14,09 m** até o vértice **V_280**, definido pelas coordenadas **E: 690.329,265 m** e **N: 7.799.618,778 m** com azimute **177° 07' 24,91"** e distância de **0,82 m** até o vértice **V_281**, definido pelas coordenadas **E: 690.329,306 m** e **N: 7.799.617,962 m** com azimute **175° 06' 29,62"** e distância de **1,34 m** até o

vértice **V_282**, definido pelas coordenadas **E: 690.329,420 m** e **N: 7.799.616,630 m** com azimute **173° 25' 00,18"** e distância de **27,82 m** até o vértice **V_283**, definido pelas coordenadas **E: 690.332,610 m** e **N: 7.799.588,989 m** com azimute **172° 18' 00,25"** e distância de **0,79 m** até o vértice **V_284**, definido pelas coordenadas **E: 690.332,716 m** e **N: 7.799.588,205 m** com azimute **171° 27' 33,34"** e distância de **10,79 m** até o vértice **V_285**, definido pelas coordenadas **E: 690.334,319 m** e **N: 7.799.577,531 m** com azimute **169° 04' 34,51"** e distância de **2,09 m** até o vértice **V_286**, definido pelas coordenadas **E: 690.334,716 m** e **N: 7.799.575,474 m** com azimute **164° 18' 54,30"** e distância de **3,05 m** até o vértice **V_287**, definido pelas coordenadas **E: 690.335,541 m** e **N: 7.799.572,536 m** com azimute **159° 11' 24,80"** e distância de **2,51 m** até o vértice **V_288**, definido pelas coordenadas **E: 690.336,433 m** e **N: 7.799.570,189 m** com azimute **154° 15' 09,92"** e distância de **2,82 m** até o vértice **V_289**, definido pelas coordenadas **E: 690.337,658 m** e **N: 7.799.567,649 m** com azimute **149° 42' 30,73"** e distância de **2,12 m** até o vértice **V_290**, definido pelas coordenadas **E: 690.338,727 m** e **N: 7.799.565,819 m** com azimute **147° 02' 08,45"** e distância de **0,77 m** até o vértice **V_291**, definido pelas coordenadas **E: 690.339,144 m** e **N: 7.799.565,176 m** com azimute **146° 18' 24,49"** e distância de **5,08 m** até o vértice **V_292**, definido pelas coordenadas **E: 690.341,961 m** e **N: 7.799.560,951 m** com azimute **228° 48' 50,67"** e distância de **4,91 m** até o vértice **V_293**, definido pelas coordenadas **E: 690.338,265 m** e **N: 7.799.557,717 m** com azimute **228° 05' 00,50"** e distância de **0,72 m** até o vértice **V_294**, definido pelas coordenadas **E: 690.337,727 m** e **N: 7.799.557,234 m** com azimute **225° 34' 37,62"** e distância de **2,04 m** até o vértice **V_295**, definido pelas coordenadas **E: 690.336,273 m** e **N: 7.799.555,809 m** com azimute **221° 01' 16,83"** e distância de **2,91 m** até o vértice **V_296**, definido pelas coordenadas **E: 690.334,360 m** e **N: 7.799.553,610 m** com azimute **215° 52' 28,84"** e distância de **2,65 m** até o vértice **V_297**, definido pelas coordenadas **E: 690.332,808 m** e **N: 7.799.551,464 m** com azimute **211° 23' 12,92"** e distância de **2,23 m** até o vértice **V_298**, definido pelas coordenadas **E: 690.331,647 m** e **N: 7.799.549,561 m** com azimute **208° 41' 10,13"** e distância de **0,66 m** até o vértice **V_299**, definido pelas coordenadas **E: 690.331,328 m** e **N: 7.799.548,978 m** com azimute **207° 45' 02,71"** e distância de **11,65 m** até o vértice **V_300**, definido pelas coordenadas **E: 690.325,904 m** e **N: 7.799.538,669 m** com azimute **205° 12' 53,48"** e distância de **2,22 m** até o vértice **V_301**, definido pelas coordenadas **E: 690.324,958 m** e **N: 7.799.536,660 m** com azimute **200° 46' 49,25"** e distância de **2,51 m** até o vértice **V_302**, definido pelas coordenadas **E: 690.324,067 m** e **N: 7.799.534,312 m** com azimute **195° 42' 29,06"** e distância de **3,05 m** até o vértice **V_303**, definido pelas coordenadas **E: 690.323,241 m** e **N: 7.799.531,375 m** com azimute **191° 12' 17,21"** e distância de **1,82 m** até o vértice **V_304**, definido pelas coordenadas **E: 690.322,888 m** e **N: 7.799.529,593 m** com azimute **188° 34' 29,16"** e distância de **0,97 m** até o vértice **V_305**, definido pelas coordenadas **E: 690.322,744 m** e **N: 7.799.528,638 m** com azimute **185° 08' 05,15"** e distância de **2,78 m** até o vértice **V_306**, definido pelas coordenadas **E: 690.322,495 m** e **N: 7.799.525,867 m** com azimute **181° 19' 07,70"** e distância de **1,39 m** até o vértice **V_307**, definido pelas coordenadas **E: 690.322,463 m** e **N: 7.799.524,477 m** com azimute **178° 40' 55,71"** e distância de **1,39 m** até o vértice **V_308**, definido pelas coordenadas **E: 690.322,495 m** e **N: 7.799.523,086 m** com azimute **174° 51' 48,21"** e distância de **2,78 m** até o vértice **V_309**, definido pelas coordenadas **E: 690.322,744 m** e **N: 7.799.520,316 m** com azimute **171° 26' 02,65"** e distância de **0,97 m** até o vértice **V_310**, definido pelas coordenadas **E: 690.322,888 m** e **N: 7.799.519,360 m** com azimute **168° 47' 20,72"** e distância de **1,82 m** até o vértice **V_311**, definido pelas coordenadas **E: 690.323,241 m** e **N: 7.799.517,579 m** com azimute **164° 17' 49,24"** e distância de **3,05 m** até o vértice **V_312**, definido pelas coordenadas **E: 690.324,067 m** e **N: 7.799.514,641 m** com azimute **159° 15' 55,98"** e distância de **2,44 m** até o vértice **V_313**, definido pelas coordenadas **E: 690.324,932 m** e **N: 7.799.512,356 m** com azimute **155° 49' 03,60"** e distância de **1,32 m** até o vértice **V_314**, definido pelas coordenadas **E: 690.325,474 m** e **N: 7.799.511,149 m** com azimute **154° 32' 19,16"** e distância de **11,07 m** até o vértice **V_315**, definido pelas coordenadas **E: 690.330,235 m** e **N: 7.799.501,150 m** com azimute **237° 36' 01,37"** e distância de **4,24 m** até o vértice **V_316**, definido pelas coordenadas **E: 690.326,658 m** e **N: 7.799.498,880 m** com azimute **230° 24' 29,59"** e distância de **6,28 m** até o vértice **V_317**, definido pelas coordenadas **E: 690.321,819 m** e **N: 7.799.494,878 m** com azimute **223° 11' 35,38"** e distância de **6,28 m** até o vértice **V_318**, definido pelas coordenadas **E: 690.317,521 m** e **N: 7.799.490,300 m** com azimute **216° 00' 23,67"** e distância de **6,28 m** até o vértice **V_319**, definido pelas coordenadas **E: 690.313,830 m** e **N: 7.799.485,221 m** com azimute **208° 47' 51,37"** e distância de **6,28 m** até o vértice **V_320**, definido pelas coordenadas **E: 690.310,805 m** e **N: 7.799.479,718 m** com azimute **201° 35' 46,94"** e distância de **6,28 m** até o vértice **V_321**, definido pelas coordenadas **E: 690.308,494 m** e **N: 7.799.473,880 m** com azimute **194° 24' 12,98"** e distância de **6,28 m** até o vértice **V_322**, definido pelas coordenadas **E: 690.306,932 m** e **N: 7.799.467,798 m** com azimute **187° 12' 03,07"** e distância de **6,28 m** até o vértice **V_323**, definido pelas coordenadas **E: 690.306,145 m** e **N: 7.799.461,569 m** com azimute **180°** e distância de **6,28 m** até o vértice **V_324**, definido pelas coordenadas **E: 690.306,145 m** e **N: 7.799.455,290 m** com azimute **172° 48' 01,04"** e distância de **6,28 m** até o vértice **V_325**, definido pelas coordenadas **E: 690.306,932 m** e **N: 7.799.449,060 m** com azimute **165° 35' 47,02"** e distância de **6,28 m** até o vértice **V_326**, definido pelas coordenadas **E: 690.308,494 m** e **N: 7.799.442,978 m** com azimute **158° 24' 13,06"** e distância de **6,28 m** até o vértice **V_327**, definido pelas coordenadas **E: 690.310,805 m** e **N: 7.799.437,140 m** com azimute **151° 11' 52,81"** e distância de

6,28 m até o vértice **V_328**, definido pelas coordenadas **E: 690.313,830 m** e **N: 7.799.431,638 m** com azimute **143° 59' 55,64"** e distância de **6,28 m** até o vértice **V_329**, definido pelas coordenadas **E: 690.317,521 m** e **N: 7.799.426,558 m** com azimute **136° 48' 02,13"** e distância de **6,28 m** até o vértice **V_330**, definido pelas coordenadas **E: 690.321,819 m** e **N: 7.799.421,981 m** com azimute **129° 35' 55,72"** e distância de **6,28 m** até o vértice **V_331**, definido pelas coordenadas **E: 690.326,658 m** e **N: 7.799.417,978 m** com azimute **122° 23' 56,76"** e distância de **6,28 m** até o vértice **V_332**, definido pelas coordenadas **E: 690.331,959 m** e **N: 7.799.414,614 m** com azimute **115° 07' 18,69"** e distância de **0,23 m** até o vértice **V_333**, definido pelas coordenadas **E: 690.332,168 m** e **N: 7.799.414,516 m** com azimute **149° 44' 39,04"** e distância de **6,72 m** até o vértice **V_334**, definido pelas coordenadas **E: 690.335,553 m** e **N: 7.799.408,713 m** com azimute **147° 48' 34,42"** e distância de **2,03 m** até o vértice **V_335**, definido pelas coordenadas **E: 690.336,637 m** e **N: 7.799.406,991 m** com azimute **144° 09' 17,07"** e distância de **2,04 m** até o vértice **V_336**, definido pelas coordenadas **E: 690.337,829 m** e **N: 7.799.405,341 m** com azimute **142° 12' 57,56"** e distância de **1,77 m** até o vértice **V_337**, definido pelas coordenadas **E: 690.338,912 m** e **N: 7.799.403,944 m** com azimute **180° 49' 22,61"** e distância de **6,20 m** até o vértice **V_338**, definido pelas coordenadas **E: 690.338,823 m** e **N: 7.799.397,748 m** com azimute **189° 41' 03,69"** e distância de **8,40 m** até o vértice **V_339**, definido pelas coordenadas **E: 690.337,410 m** e **N: 7.799.389,468 m** com azimute **192° 29' 02,15"** e distância de **23,13 m** até o vértice **V_340**, definido pelas coordenadas **E: 690.332,411 m** e **N: 7.799.366,889 m** com azimute **198° 26' 05,82"** e distância de **10,14 m** até o vértice **V_341**, definido pelas coordenadas **E: 690.329,203 m** e **N: 7.799.357,265 m** com azimute **203° 45' 08,47"** e distância de **5,87 m** até o vértice **V_342**, definido pelas coordenadas **E: 690.326,839 m** e **N: 7.799.351,893 m** com azimute **316° 48' 17,07"** e distância de **4,27 m** até o vértice **V_343**, definido pelas coordenadas **E: 690.323,919 m** e **N: 7.799.355,003 m** com azimute **309° 35' 51,35"** e distância de **6,28 m** até o vértice **V_344**, definido pelas coordenadas **E: 690.319,081 m** e **N: 7.799.359,005 m** com azimute **302° 24' 24,49"** e distância de **6,28 m** até o vértice **V_345**, definido pelas coordenadas **E: 690.313,780 m** e **N: 7.799.362,370 m** com azimute **295° 11' 37,82"** e distância de **6,28 m** até o vértice **V_346**, definido pelas coordenadas **E: 690.308,098 m** e **N: 7.799.365,043 m** com azimute **288° 00' 18,11"** e distância de **6,28 m** até o vértice **V_347**, definido pelas coordenadas **E: 690.302,126 m** e **N: 7.799.366,984 m** com azimute **280° 47' 46,50"** e distância de **6,28 m** até o vértice **V_348**, definido pelas coordenadas **E: 690.295,959 m** e **N: 7.799.368,160 m** com azimute **273° 35' 50,62"** e distância de **6,28 m** até o vértice **V_349**, definido pelas coordenadas **E: 690.289,692 m** e **N: 7.799.368,554 m** com azimute **266° 24' 09,38"** e distância de **6,28 m** até o vértice **V_350**, definido pelas coordenadas **E: 690.283,425 m** e **N: 7.799.368,160 m** com azimute **259° 12' 19,65"** e distância de **6,28 m** até o vértice **V_351**, definido pelas coordenadas **E: 690.277,257 m** e **N: 7.799.366,984 m** com azimute **251° 59' 31,74"** e distância de **6,28 m** até o vértice **V_352**, definido pelas coordenadas **E: 690.271,286 m** e **N: 7.799.365,043 m** com azimute **244° 48' 22,18"** e distância de **6,28 m** até o vértice **V_353**, definido pelas coordenadas **E: 690.265,604 m** e **N: 7.799.362,370 m** com azimute **237° 35' 35,51"** e distância de **6,28 m** até o vértice **V_354**, definido pelas coordenadas **E: 690.260,303 m** e **N: 7.799.359,005 m** com azimute **230° 24' 08,65"** e distância de **6,28 m** até o vértice **V_355**, definido pelas coordenadas **E: 690.255,465 m** e **N: 7.799.355,003 m** com azimute **223° 12' 21,81"** e distância de **6,28 m** até o vértice **V_356**, definido pelas coordenadas **E: 690.251,166 m** e **N: 7.799.350,426 m** com azimute **215° 59' 37,78"** e distância de **6,28 m** até o vértice **V_357**, definido pelas coordenadas **E: 690.247,476 m** e **N: 7.799.345,346 m** com azimute **208° 47' 51,37"** e distância de **6,28 m** até o vértice **V_358**, definido pelas coordenadas **E: 690.244,451 m** e **N: 7.799.339,843 m** com azimute **201° 36' 17,48"** e distância de **6,28 m** até o vértice **V_359**, definido pelas coordenadas **E: 690.242,139 m** e **N: 7.799.334,005 m** com azimute **194° 23' 49,33"** e distância de **6,28 m** até o vértice **V_360**, definido pelas coordenadas **E: 690.240,578 m** e **N: 7.799.327,924 m** com azimute **187° 11' 58,96"** e distância de **6,28 m** até o vértice **V_361**, definido pelas coordenadas **E: 690.239,791 m** e **N: 7.799.321,694 m** com azimute **180°** e distância de **6,28 m** até o vértice **V_362**, definido pelas coordenadas **E: 690.239,791 m** e **N: 7.799.315,415 m** com azimute **172° 48' 01,04"** e distância de **6,28 m** até o vértice **V_363**, definido pelas coordenadas **E: 690.240,578 m** e **N: 7.799.309,185 m** com azimute **165° 36' 10,67"** e distância de **6,28 m** até o vértice **V_364**, definido pelas coordenadas **E: 690.242,139 m** e **N: 7.799.303,104 m** com azimute **158° 23' 42,52"** e distância de **6,28 m** até o vértice **V_365**, definido pelas coordenadas **E: 690.244,451 m** e **N: 7.799.297,266 m** com azimute **151° 12' 08,63"** e distância de **6,28 m** até o vértice **V_366**, definido pelas coordenadas **E: 690.247,476 m** e **N: 7.799.291,763 m** com azimute **144° 00' 22,22"** e distância de **6,28 m** até o vértice **V_367**, definido pelas coordenadas **E: 690.251,166 m** e **N: 7.799.286,683 m** com azimute **136° 47' 38,19"** e distância de **6,28 m** até o vértice **V_368**, definido pelas coordenadas **E: 690.255,465 m** e **N: 7.799.282,106 m** com azimute **129° 35' 51,35"** e distância de **6,28 m** até o vértice **V_369**, definido pelas coordenadas **E: 690.260,303 m** e **N: 7.799.278,104 m** com azimute **122° 24' 45,69"** e distância de **3,98 m** até o vértice **V_370**, definido pelas coordenadas **E: 690.263,664 m** e **N: 7.799.275,970 m** com azimute **161° 33' 39,39"** e distância de **8,82 m** até o vértice **V_371**, definido pelas coordenadas **E: 690.266,453 m** e **N: 7.799.267,605 m** com azimute **185° 43' 02,57"** e distância de **2,52 m** até o vértice **V_372**, definido pelas coordenadas **E: 690.266,202 m** e **N: 7.799.265,098 m** com azimute **200° 33' 09,67"** e distância de **7,98 m** até o vértice **V_373**, definido pelas coordenadas **E: 690.263,399 m** e **N: 7.799.257,622 m** com azimute **201° 47' 57,46"** e distância de

5,03 m até o vértice V_374, definido pelas coordenadas E: 690.261,530 m e N: 7.799.252,949 m com azimute 129° 48' 52,62" e distância de 2,43 m até o vértice V_375, definido pelas coordenadas E: 690.263,399 m e N: 7.799.251,391 m com azimute 77° 00' 00,78" e distância de 4,16 m até o vértice V_376, definido pelas coordenadas E: 690.267,449 m e N: 7.799.252,326 m com azimute 112° 52' 38,60" e distância de 8,20 m até o vértice V_377, definido pelas coordenadas E: 690.275,002 m e N: 7.799.249,139 m com azimute 152° 47' 30,19" e distância de 2,79 m até o vértice V_378, definido pelas coordenadas E: 690.276,277 m e N: 7.799.246,659 m com azimute 199° 55' 27,23" e distância de 1,00 m até o vértice V_379, definido pelas coordenadas E: 690.275,937 m e N: 7.799.245,721 m com azimute 196° 03' 54,84" e distância de 3,02 m até o vértice V_380, definido pelas coordenadas E: 690.275,101 m e N: 7.799.242,818 m com azimute 191° 30' 29,05" e distância de 1,98 m até o vértice V_381, definido pelas coordenadas E: 690.274,705 m e N: 7.799.240,873 m com azimute 189° 38' 05,40" e distância de 5,51 m até o vértice V_382, definido pelas coordenadas E: 690.273,782 m e N: 7.799.235,436 m com azimute 199° 10' 33,60" e distância de 10,17 m até o vértice V_383, definido pelas coordenadas E: 690.270,441 m e N: 7.799.225,829 m com azimute 198° 07' 52,31" e distância de 0,95 m até o vértice V_384, definido pelas coordenadas E: 690.270,144 m e N: 7.799.224,922 m com azimute 195° 20' 33,00" e distância de 2,13 m até o vértice V_385, definido pelas coordenadas E: 690.269,581 m e N: 7.799.222,870 m com azimute 192° 22' 41,91" e distância de 1,11 m até o vértice V_386, definido pelas coordenadas E: 690.269,342 m e N: 7.799.221,781 m com azimute 191° 18' 28,28" e distância de 10,82 m até o vértice V_387, definido pelas coordenadas E: 690.267,220 m e N: 7.799.211,169 m com azimute 190° 13' 15,62" e distância de 0,79 m até o vértice V_388, definido pelas coordenadas E: 690.267,079 m e N: 7.799.210,387 m com azimute 188° 33' 57,35" e distância de 0,97 m até o vértice V_389, definido pelas coordenadas E: 690.266,935 m e N: 7.799.209,431 m com azimute 185° 08' 11,79" e distância de 2,78 m até o vértice V_390, definido pelas coordenadas E: 690.266,686 m e N: 7.799.206,661 m com azimute 181° 19' 04,29" e distância de 1,39 m até o vértice V_391, definido pelas coordenadas E: 690.266,654 m e N: 7.799.205,270 m com azimute 178° 40' 52,30" e distância de 1,39 m até o vértice V_392, definido pelas coordenadas E: 690.266,686 m e N: 7.799.203,880 m com azimute 174° 51' 54,85" e distância de 2,78 m até o vértice V_393, definido pelas coordenadas E: 690.266,935 m e N: 7.799.201,109 m com azimute 171° 25' 30,84" e distância de 0,97 m até o vértice V_394, definido pelas coordenadas E: 690.267,079 m e N: 7.799.200,154 m com azimute 168° 47' 42,79" e distância de 1,82 m até o vértice V_395, definido pelas coordenadas E: 690.267,432 m e N: 7.799.198,372 m com azimute 165° 07' 07,76" e distância de 2,20 m até o vértice V_396, definido pelas coordenadas E: 690.267,998 m e N: 7.799.196,242 m com azimute 162° 19' 20,70" e distância de 0,81 m até o vértice V_397, definido pelas coordenadas E: 690.268,245 m e N: 7.799.195,467 m com azimute 161° 32' 45,94" e distância de 8,60 m até o vértice V_398, definido pelas coordenadas E: 690.270,968 m e N: 7.799.187,307 m com azimute 158° 53' 34,88" e distância de 2,19 m até o vértice V_399, definido pelas coordenadas E: 690.271,757 m e N: 7.799.185,263 m com azimute 154° 15' 09,92" e distância de 2,82 m até o vértice V_400, definido pelas coordenadas E: 690.272,982 m e N: 7.799.182,723 m com azimute 149° 05' 49,67" e distância de 2,74 m até o vértice V_401, definido pelas coordenadas E: 690.274,391 m e N: 7.799.180,369 m com azimute 144° 06' 53,39" e distância de 2,28 m até o vértice V_402, definido pelas coordenadas E: 690.275,728 m e N: 7.799.178,521 m com azimute 191° 05' 34,19" e distância de 11,13 m até o vértice V_403, definido pelas coordenadas E: 690.273,587 m e N: 7.799.167,601 m com azimute 304° 29' 05,00" e distância de 2,48 m até o vértice V_404, definido pelas coordenadas E: 690.271,543 m e N: 7.799.169,005 m com azimute 302° 14' 31,11" e distância de 1,51 m até o vértice V_405, definido pelas coordenadas E: 690.270,262 m e N: 7.799.169,813 m com azimute 298° 18' 22,81" e distância de 2,78 m até o vértice V_406, definido pelas coordenadas E: 690.267,813 m e N: 7.799.171,132 m com azimute 294° 42' 49,36" e distância de 1,11 m até o vértice V_407, definido pelas coordenadas E: 690.266,807 m e N: 7.799.171,595 m com azimute 292° 05' 36,97" e distância de 1,67 m até o vértice V_408, definido pelas coordenadas E: 690.265,255 m e N: 7.799.172,225 m com azimute 287° 59' 30,90" e distância de 2,78 m até o vértice V_409, definido pelas coordenadas E: 690.262,610 m e N: 7.799.173,084 m com azimute 284° 51' 01,22" e distância de 0,68 m até o vértice V_410, definido pelas coordenadas E: 690.261,950 m e N: 7.799.173,259 m com azimute 282° 22' 50,73" e distância de 1,93 m até o vértice V_411, definido pelas coordenadas E: 690.260,064 m e N: 7.799.173,673 m com azimute 279° 30' 58,64" e distância de 1,22 m até o vértice V_412, definido pelas coordenadas E: 690.258,859 m e N: 7.799.173,875 m com azimute 278° 20' 06,42" e distância de 6,72 m até o vértice V_413, definido pelas coordenadas E: 690.252,211 m e N: 7.799.174,849 m com azimute 278° 14' 36,03" e distância de 86,37 m até o vértice V_414, definido pelas coordenadas E: 690.166,737 m e N: 7.799.187,232 m com azimute 276° 33' 44,56" e distância de 1,57 m até o vértice V_415, definido pelas coordenadas E: 690.165,181 m e N: 7.799.187,411 m com azimute 274° 30' 56,62" e distância de 0,86 m até o vértice V_416, definido pelas coordenadas E: 690.164,320 m e N: 7.799.187,479 m com azimute 273° 34' 31,35" e distância de 14,88 m até o vértice V_417, definido pelas coordenadas E: 690.149,468 m e N: 7.799.188,407 m com azimute 285° 38' 40,80" e distância de 6,39 m até o vértice V_418, definido pelas coordenadas E: 690.143,319 m e N: 7.799.190,129 m com azimute 304° 06' 22,90" e distância de 16,41 m até o vértice V_419, definido pelas coordenadas E: 690.129,728 m e N: 7.799.199,333 m com azimute 301° 57' 04,10"

e distância de **1,79 m** até o vértice **V_420**, definido pelas coordenadas **E: 690.128,208 m** e **N: 7.799.200,281 m** com azimute **298° 31' 23,23"** e distância de **2,04 m** até o vértice **V_421**, definido pelas coordenadas **E: 690.126,414 m** e **N: 7.799.201,256 m** com azimute **296° 33' 54,18"** e distância de **9,10 m** até o vértice **V_422**, definido pelas coordenadas **E: 690.118,276 m** e **N: 7.799.205,325 m** com azimute **300° 22' 49,39"** e distância de **17,60 m** até o vértice **V_423**, definido pelas coordenadas **E: 690.103,091 m** e **N: 7.799.214,227 m** com azimute **301° 51' 49,05"** e distância de **24,03 m** até o vértice **V_424**, definido pelas coordenadas **E: 690.082,678 m** e **N: 7.799.226,915 m** com azimute **302° 44' 11,47"** e distância de **18,62 m** até o vértice **V_425**, definido pelas coordenadas **E: 690.067,019 m** e **N: 7.799.236,982 m** com azimute **301° 57' 37,14"** e distância de **0,81 m** até o vértice **V_426**, definido pelas coordenadas **E: 690.066,333 m** e **N: 7.799.237,410 m** com azimute **300° 31' 35,68"** e distância de **0,81 m** até o vértice **V_427**, definido pelas coordenadas **E: 690.065,636 m** e **N: 7.799.237,821 m** com azimute **299° 44' 22,24"** e distância de **18,53 m** até o vértice **V_428**, definido pelas coordenadas **E: 690.049,550 m** e **N: 7.799.247,011 m** com azimute **297° 32' 01,42"** e distância de **1,85 m** até o vértice **V_429**, definido pelas coordenadas **E: 690.047,908 m** e **N: 7.799.247,867 m** com azimute **294° 44' 11,93"** e distância de **1,25 m** até o vértice **V_430**, definido pelas coordenadas **E: 690.046,775 m** e **N: 7.799.248,389 m** com azimute **293° 23' 05,23"** e distância de **22,91 m** até o vértice **V_431**, definido pelas coordenadas **E: 690.025,747 m** e **N: 7.799.257,482 m** com azimute **292° 46' 37,29"** e distância de **0,59 m** até o vértice **V_432**, definido pelas coordenadas **E: 690.025,204 m** e **N: 7.799.257,710 m** com azimute **291° 48' 45,76"** e distância de **9,41 m** até o vértice **V_433**, definido pelas coordenadas **E: 690.016,464 m** e **N: 7.799.261,208 m** com azimute **290° 49' 46,87"** e distância de **1,03 m** até o vértice **V_434**, definido pelas coordenadas **E: 690.015,502 m** e **N: 7.799.261,574 m** com azimute **288° 38' 09,55"** e distância de **1,35 m** até o vértice **V_435**, definido pelas coordenadas **E: 690.014,221 m** e **N: 7.799.262,006 m** com azimute **287° 06' 24,44"** e distância de **15,57 m** até o vértice **V_436**, definido pelas coordenadas **E: 689.999,343 m** e **N: 7.799.266,585 m** com azimute **286° 18' 55,69"** e distância de **0,83 m** até o vértice **V_437**, definido pelas coordenadas **E: 689.998,547 m** e **N: 7.799.266,818 m** com azimute **284° 51' 05,07"** e distância de **0,78 m** até o vértice **V_438**, definido pelas coordenadas **E: 689.997,789 m** e **N: 7.799.267,019 m** com azimute **284° 35' 14,89"** e distância de **12,05 m** até o vértice **V_439**, definido pelas coordenadas **E: 689.986,127 m** e **N: 7.799.270,054 m** com azimute **328° 25' 12,75"** e distância de **8,80 m** até o vértice **V_440**, definido pelas coordenadas **E: 689.981,516 m** e **N: 7.799.277,555 m** com azimute **327° 13' 58,44"** e distância de **1,19 m** até o vértice **V_441**, definido pelas coordenadas **E: 689.980,873 m** e **N: 7.799.278,554 m** com azimute **323° 55' 52,65"** e distância de **2,45 m** até o vértice **V_442**, definido pelas coordenadas **E: 689.979,433 m** e **N: 7.799.280,531 m** com azimute **318° 58' 43,17"** e distância de **2,91 m** até o vértice **V_443**, definido pelas coordenadas **E: 689.977,520 m** e **N: 7.799.282,730 m** com azimute **314° 30' 11,62"** e distância de **1,96 m** até o vértice **V_444**, definido pelas coordenadas **E: 689.976,124 m** e **N: 7.799.284,102 m** com azimute **311° 51' 10,39"** e distância de **0,82 m** até o vértice **V_445**, definido pelas coordenadas **E: 689.975,510 m** e **N: 7.799.284,652 m** com azimute **308° 33' 47,89"** e distância de **2,78 m** até o vértice **V_446**, definido pelas coordenadas **E: 689.973,335 m** e **N: 7.799.286,386 m** com azimute **304° 38' 01,24"** e distância de **1,53 m** até o vértice **V_447**, definido pelas coordenadas **E: 689.972,074 m** e **N: 7.799.287,257 m** com azimute **302° 03' 46,30"** e distância de **1,16 m** até o vértice **V_448**, definido pelas coordenadas **E: 689.971,089 m** e **N: 7.799.287,874 m** com azimute **299° 52' 13,13"** e distância de **1,30 m** até o vértice **V_449**, definido pelas coordenadas **E: 689.969,959 m** e **N: 7.799.288,523 m** com azimute **298° 36' 32,81"** e distância de **6,80 m** até o vértice **V_450**, definido pelas coordenadas **E: 689.963,993 m** e **N: 7.799.291,777 m** com azimute **298° 36' 22,62"** e distância de **5,47 m** até o vértice **V_451**, definido pelas coordenadas **E: 689.959,187 m** e **N: 7.799.294,398 m** com azimute **305° 29' 14,02"** e distância de **18,48 m** até o vértice **V_452**, definido pelas coordenadas **E: 689.944,137 m** e **N: 7.799.305,128 m** com azimute **307° 03' 12,73"** e distância de **2,18 m** até o vértice **V_453**, definido pelas coordenadas **E: 689.942,394 m** e **N: 7.799.306,444 m** com azimute **305° 33' 38,64"** e distância de **0,87 m** até o vértice **V_454**, definido pelas coordenadas **E: 689.941,689 m** e **N: 7.799.306,948 m** com azimute **301° 25' 29,06"** e distância de **2,81 m** até o vértice **V_455**, definido pelas coordenadas **E: 689.939,288 m** e **N: 7.799.308,415 m** com azimute **298° 40' 26,91"** e distância de **2,37 m** até o vértice **V_456**, definido pelas coordenadas **E: 689.937,209 m** e **N: 7.799.309,552 m** com azimute **301° 13' 57,54"** e distância de **2,81 m** até o vértice **V_457**, definido pelas coordenadas **E: 689.934,803 m** e **N: 7.799.311,011 m** com azimute **288° 56' 22,73"** e distância de **4,95 m** até o vértice **V_458**, definido pelas coordenadas **E: 689.930,117 m** e **N: 7.799.312,619 m** com azimute **279° 28' 45,96"** e distância de **4,95 m** até o vértice **V_459**, definido pelas coordenadas **E: 689.925,230 m** e **N: 7.799.313,435 m** com azimute **270°** e distância de **4,95 m** até o vértice **V_460**, definido pelas coordenadas **E: 689.920,275 m** e **N: 7.799.313,435 m** com azimute **260° 31' 14,04"** e distância de **4,95 m** até o vértice **V_461**, definido pelas coordenadas **E: 689.915,388 m** e **N: 7.799.312,619 m** com azimute **251° 03' 37,27"** e distância de **4,95 m** até o vértice **V_462**, definido pelas coordenadas **E: 689.910,702 m** e **N: 7.799.311,011 m** com azimute **241° 34' 19,31"** e distância de **2,81 m** até o vértice **V_463**, definido pelas coordenadas **E: 689.908,234 m** e **N: 7.799.309,675 m** com azimute **12° 47' 23,11"** e distância de **4,02 m** até o vértice **V_464**, definido pelas coordenadas **E: 689.909,125 m** e **N: 7.799.313,600 m** com azimute **4° 56' 44,50"** e distância de **4,02 m** até o vértice **V_465**, definido pelas coordenadas **E: 689.909,472 m** e **N: 7.799.317,610 m** com azimute **357° 05' 39,20"**

e distância de **4,02 m** até o vértice **V_466**, definido pelas coordenadas **E: 689.909,268 m** e **N: 7.799.321,629 m** com azimute **349° 15' 44,31"** e distância de **4,03 m** até o vértice **V_467**, definido pelas coordenadas **E: 689.908,518 m** e **N: 7.799.325,584 m** com azimute **341° 24' 43,20"** e distância de **4,02 m** até o vértice **V_468**, definido pelas coordenadas **E: 689.907,235 m** e **N: 7.799.329,399 m** com azimute **337° 37' 36,52"** e distância de **4,04 m** até o vértice **V_469**, definido pelas coordenadas **E: 689.905,698 m** e **N: 7.799.333,133 m** com azimute **0°** e distância de **0,66 m** até o vértice **V_470**, definido pelas coordenadas **E: 689.905,698 m** e **N: 7.799.333,796 m** com azimute **357° 50' 35,61"** e distância de **2,26 m** até o vértice **V_471**, definido pelas coordenadas **E: 689.905,613 m** e **N: 7.799.336,053 m** com azimute **353° 14' 22,51"** e distância de **2,85 m** até o vértice **V_472**, definido pelas coordenadas **E: 689.905,278 m** e **N: 7.799.338,879 m** com azimute **348° 55' 07,75"** e distância de **1,67 m** até o vértice **V_473**, definido pelas coordenadas **E: 689.904,957 m** e **N: 7.799.340,518 m** com azimute **345° 27' 33,04"** e distância de **2,26 m** até o vértice **V_474**, definido pelas coordenadas **E: 689.904,390 m** e **N: 7.799.342,704 m** com azimute **343° 17' 59,38"** e distância de **5,91 m** até o vértice **V_475**, definido pelas coordenadas **E: 689.902,691 m** e **N: 7.799.348,367 m** com azimute **342° 15' 54,49"** e distância de **1,11 m** até o vértice **V_476**, definido pelas coordenadas **E: 689.902,352 m** e **N: 7.799.349,427 m** com azimute **339° 02' 13,30"** e distância de **2,37 m** até o vértice **V_477**, definido pelas coordenadas **E: 689.901,503 m** e **N: 7.799.351,643 m** com azimute **334° 15' 09,92"** e distância de **2,82 m** até o vértice **V_478**, definido pelas coordenadas **E: 689.900,278 m** e **N: 7.799.354,183 m** com azimute **329° 06' 15,58"** e distância de **2,74 m** até o vértice **V_479**, definido pelas coordenadas **E: 689.898,870 m** e **N: 7.799.356,536 m** com azimute **324° 06' 28,06"** e distância de **2,65 m** até o vértice **V_480**, definido pelas coordenadas **E: 689.897,317 m** e **N: 7.799.358,682 m** com azimute **320° 02' 02,46"** e distância de **1,83 m** até o vértice **V_481**, definido pelas coordenadas **E: 689.896,142 m** e **N: 7.799.360,084 m** com azimute **317° 37' 39,81"** e distância de **5,63 m** até o vértice **V_482**, definido pelas coordenadas **E: 689.892,348 m** e **N: 7.799.364,243 m** com azimute **318° 30' 07,16"** e distância de **2,14 m** até o vértice **V_483**, definido pelas coordenadas **E: 689.890,929 m** e **N: 7.799.365,847 m** com azimute **317° 23' 51,66"** e distância de **1,15 m** até o vértice **V_484**, definido pelas coordenadas **E: 689.890,151 m** e **N: 7.799.366,693 m** com azimute **314° 35' 45,65"** e distância de **1,70 m** até o vértice **V_485**, definido pelas coordenadas **E: 689.888,937 m** e **N: 7.799.367,890 m** com azimute **310° 35' 11,73"** e distância de **0,85 m** até o vértice **V_486**, definido pelas coordenadas **E: 689.888,295 m** e **N: 7.799.368,440 m** com azimute **308° 21' 26,61"** e distância de **2,78 m** até o vértice **V_487**, definido pelas coordenadas **E: 689.886,114 m** e **N: 7.799.370,166 m** com azimute **305° 25' 30,34"** e distância de **1,42 m** até o vértice **V_488**, definido pelas coordenadas **E: 689.884,957 m** e **N: 7.799.370,989 m** com azimute **301° 00' 25,94"** e distância de **1,36 m** até o vértice **V_489**, definido pelas coordenadas **E: 689.883,794 m** e **N: 7.799.371,688 m** com azimute **298° 19' 28,08"** e distância de **2,78 m** até o vértice **V_490**, definido pelas coordenadas **E: 689.881,345 m** e **N: 7.799.373,008 m** com azimute **294° 11' 14,47"** e distância de **0,91 m** até o vértice **V_491**, definido pelas coordenadas **E: 689.880,519 m** e **N: 7.799.373,379 m** com azimute **291° 47' 03,54"** e distância de **1,87 m** até o vértice **V_492**, definido pelas coordenadas **E: 689.878,785 m** e **N: 7.799.374,072 m** com azimute **288° 19' 56,58"** e distância de **2,83 m** até o vértice **V_493**, definido pelas coordenadas **E: 689.876,102 m** e **N: 7.799.374,961 m** com azimute **280° 03' 53,82"** e distância de **0,64 m** até o vértice **V_494**, definido pelas coordenadas **E: 689.875,471 m** e **N: 7.799.375,073 m** com azimute **282° 24' 05,60"** e distância de **2,10 m** até o vértice **V_495**, definido pelas coordenadas **E: 689.873,420 m** e **N: 7.799.375,524 m** com azimute **277° 40' 37,13"** e distância de **2,58 m** até o vértice **V_496**, definido pelas coordenadas **E: 689.870,868 m** e **N: 7.799.375,868 m** com azimute **274° 52' 31,91"** e distância de **2,98 m** até o vértice **V_497**, definido pelas coordenadas **E: 689.867,902 m** e **N: 7.799.376,121 m** com azimute **267° 43' 33,88"** e distância de **2,47 m** até o vértice **V_498**, definido pelas coordenadas **E: 689.865,434 m** e **N: 7.799.376,023 m** com azimute **264° 36' 58,67"** e distância de **0,96 m** até o vértice **V_499**, definido pelas coordenadas **E: 689.864,479 m** e **N: 7.799.375,933 m** com azimute **263° 38' 44,47"** e distância de **5,38 m** até o vértice **V_500**, definido pelas coordenadas **E: 689.859,136 m** e **N: 7.799.375,338 m** com azimute **261° 26' 10,34"** e distância de **1,89 m** até o vértice **V_501**, definido pelas coordenadas **E: 689.857,270 m** e **N: 7.799.375,057 m** com azimute **257° 47' 27,17"** e distância de **2,10 m** até o vértice **V_502**, definido pelas coordenadas **E: 689.855,218 m** e **N: 7.799.374,613 m** com azimute **255° 08' 58,78"** e distância de **0,68 m** até o vértice **V_503**, definido pelas coordenadas **E: 689.854,558 m** e **N: 7.799.374,438 m** com azimute **251° 59' 18,57"** e distância de **2,78 m** até o vértice **V_504**, definido pelas coordenadas **E: 689.851,913 m** e **N: 7.799.373,578 m** com azimute **247° 58' 49,02"** e distância de **0,54 m** até o vértice **V_505**, definido pelas coordenadas **E: 689.851,416 m** e **N: 7.799.373,377 m** com azimute **335° 37' 22,61"** e distância de **13,96 m** até o vértice **V_506**, definido pelas coordenadas **E: 689.845,653 m** e **N: 7.799.386,095 m** com azimute **315° 58' 14,36"** e distância de **37,48 m** até o vértice **V_507**, definido pelas coordenadas **E: 689.819,601 m** e **N: 7.799.413,045 m** com azimute **316° 05' 28,38"** e distância de **0,15 m** até o vértice **V_508**, definido pelas coordenadas **E: 689.819,498 m** e **N: 7.799.413,152 m** com azimute **298° 31' 25,98"** e distância de **47,22 m** até o vértice **V_509**, definido pelas coordenadas **E: 689.778,011 m** e **N: 7.799.435,700 m** com azimute **289° 34' 06,22"** e distância de **5,32 m** até o vértice **V_510**, definido pelas coordenadas **E: 689.772,995 m** e **N: 7.799.437,483 m** com azimute **14° 13' 04,82"** e distância de **4,82 m** até o vértice **V_511**, definido pelas coordenadas **E: 689.774,178 m** e **N: 7.799.442,152 m** com azimute **4° 44' 05,40"** e

distância de **4,95 m** até o vértice **V_512**, definido pelas coordenadas **E: 689.774,587 m** e **N: 7.799.447,090 m** com azimute **357° 01' 57,79"** e distância de **3,11 m** até o vértice **V_513**, definido pelas coordenadas **E: 689.774,426 m** e **N: 7.799.450,196 m** com azimute **354° 03' 23,17"** e distância de **17,28 m** até o vértice **V_514**, definido pelas coordenadas **E: 689.772,637 m** e **N: 7.799.467,380 m** com azimute **355° 01' 40,63"** e distância de **16,14 m** até o vértice **V_515**, definido pelas coordenadas **E: 689.771,238 m** e **N: 7.799.483,461 m** com azimute **2° 23' 19,36"** e distância de **13,80 m** até o vértice **V_516**, definido pelas coordenadas **E: 689.771,813 m** e **N: 7.799.497,245 m** com azimute **15° 05' 54,57"** e distância de **12,13 m** até o vértice **V_517**, definido pelas coordenadas **E: 689.774,972 m** e **N: 7.799.508,954 m** com azimute **21° 57' 04,77"** e distância de **9,37 m** até o vértice **V_518**, definido pelas coordenadas **E: 689.778,474 m** e **N: 7.799.517,643 m** com azimute **51° 38' 03,60"** e distância de **6,18 m** até o vértice **V_519**, definido pelas coordenadas **E: 689.783,316 m** e **N: 7.799.521,476 m** com azimute **59° 31' 59,98"** e distância de **15,46 m** até o vértice **V_520**, definido pelas coordenadas **E: 689.796,640 m** e **N: 7.799.529,314 m** com azimute **72° 15' 23,98"** e distância de **21,27 m** até o vértice **V_521**, definido pelas coordenadas **E: 689.816,901 m** e **N: 7.799.535,797 m** com azimute **84° 17' 12,10"** e distância de **14,72 m** até o vértice **V_522**, definido pelas coordenadas **E: 689.831,544 m** e **N: 7.799.537,262 m** com azimute **97° 12' 05,33"** e distância de **9,85 m** até o vértice **V_523**, definido pelas coordenadas **E: 689.841,318 m** e **N: 7.799.536,027 m** com azimute **151° 11' 45,86"** e distância de **5,48 m** até o vértice **V_524**, definido pelas coordenadas **E: 689.843,960 m** e **N: 7.799.531,222 m** com azimute **144° 00' 02,91"** e distância de **6,28 m** até o vértice **V_525**, definido pelas coordenadas **E: 689.847,650 m** e **N: 7.799.526,143 m** com azimute **136° 48' 00,67"** e distância de **6,28 m** até o vértice **V_526**, definido pelas coordenadas **E: 689.851,949 m** e **N: 7.799.521,565 m** com azimute **129° 35' 51,35"** e distância de **6,28 m** até o vértice **V_527**, definido pelas coordenadas **E: 689.856,787 m** e **N: 7.799.517,563 m** com azimute **122° 24' 24,49"** e distância de **6,28 m** até o vértice **V_528**, definido pelas coordenadas **E: 689.862,088 m** e **N: 7.799.514,198 m** com azimute **115° 11' 37,82"** e distância de **6,28 m** até o vértice **V_529**, definido pelas coordenadas **E: 689.867,770 m** e **N: 7.799.511,525 m** com azimute **107° 59' 46,87"** e distância de **6,28 m** até o vértice **V_530**, definido pelas coordenadas **E: 689.873,742 m** e **N: 7.799.509,585 m** com azimute **100° 48' 18,78"** e distância de **6,28 m** até o vértice **V_531**, definido pelas coordenadas **E: 689.879,909 m** e **N: 7.799.508,408 m** com azimute **93° 35' 50,62"** e distância de **6,28 m** até o vértice **V_532**, definido pelas coordenadas **E: 689.886,176 m** e **N: 7.799.508,014 m** com azimute **86° 24' 09,38"** e distância de **6,28 m** até o vértice **V_533**, definido pelas coordenadas **E: 689.892,443 m** e **N: 7.799.508,408 m** com azimute **79° 11' 47,38"** e distância de **6,28 m** até o vértice **V_534**, definido pelas coordenadas **E: 689.898,611 m** e **N: 7.799.509,585 m** com azimute **72° 00' 02,98"** e distância de **6,28 m** até o vértice **V_535**, definido pelas coordenadas **E: 689.904,582 m** e **N: 7.799.511,525 m** com azimute **64° 48' 22,18"** e distância de **6,28 m** até o vértice **V_536**, definido pelas coordenadas **E: 689.910,264 m** e **N: 7.799.514,198 m** com azimute **57° 35' 35,51"** e distância de **6,28 m** até o vértice **V_537**, definido pelas coordenadas **E: 689.915,565 m** e **N: 7.799.517,563 m** com azimute **50° 24' 08,65"** e distância de **6,28 m** até o vértice **V_538**, definido pelas coordenadas **E: 689.920,403 m** e **N: 7.799.521,565 m** com azimute **43° 11' 59,33"** e distância de **6,28 m** até o vértice **V_539**, definido pelas coordenadas **E: 689.924,702 m** e **N: 7.799.526,143 m** com azimute **35° 59' 57,09"** e distância de **6,28 m** até o vértice **V_540**, definido pelas coordenadas **E: 689.928,392 m** e **N: 7.799.531,222 m** com azimute **28° 47' 51,37"** e distância de **6,28 m** até o vértice **V_541**, definido pelas coordenadas **E: 689.931,417 m** e **N: 7.799.536,725 m** com azimute **21° 36' 17,48"** e distância de **6,28 m** até o vértice **V_542**, definido pelas coordenadas **E: 689.933,729 m** e **N: 7.799.542,563 m** com azimute **14° 23' 41,16"** e distância de **6,28 m** até o vértice **V_543**, definido pelas coordenadas **E: 689.935,290 m** e **N: 7.799.548,645 m** com azimute **7° 12' 03,07"** e distância de **6,28 m** até o vértice **V_544**, definido pelas coordenadas **E: 689.936,077 m** e **N: 7.799.554,874 m** com azimute **0°** e distância de **6,28 m** até o vértice **V_545**, definido pelas coordenadas **E: 689.936,077 m** e **N: 7.799.561,153 m** com azimute **352° 48' 01,04"** e distância de **6,28 m** até o vértice **V_546**, definido pelas coordenadas **E: 689.935,290 m** e **N: 7.799.567,383 m** com azimute **345° 36' 18,84"** e distância de **6,28 m** até o vértice **V_547**, definido pelas coordenadas **E: 689.933,729 m** e **N: 7.799.573,465 m** com azimute **338° 23' 42,52"** e distância de **6,28 m** até o vértice **V_548**, definido pelas coordenadas **E: 689.931,417 m** e **N: 7.799.579,303 m** com azimute **331° 11' 52,81"** e distância de **6,28 m** até o vértice **V_549**, definido pelas coordenadas **E: 689.928,392 m** e **N: 7.799.584,805 m** com azimute **324° 00' 22,22"** e distância de **6,28 m** até o vértice **V_550**, definido pelas coordenadas **E: 689.924,702 m** e **N: 7.799.589,885 m** com azimute **316° 47' 38,19"** e distância de **6,28 m** até o vértice **V_551**, definido pelas coordenadas **E: 689.920,403 m** e **N: 7.799.594,462 m** com azimute **309° 36' 16,66"** e distância de **6,28 m** até o vértice **V_552**, definido pelas coordenadas **E: 689.915,565 m** e **N: 7.799.598,465 m** com azimute **302° 23' 56,76"** e distância de **6,28 m** até o vértice **V_553**, definido pelas coordenadas **E: 689.910,264 m** e **N: 7.799.601,829 m** com azimute **295° 12' 07,54"** e distância de **6,28 m** até o vértice **V_554**, definido pelas coordenadas **E: 689.904,582 m** e **N: 7.799.604,503 m** com azimute **287° 59' 57,02"** e distância de **6,28 m** até o vértice **V_555**, definido pelas coordenadas **E: 689.898,611 m** e **N: 7.799.606,443 m** com azimute **280° 47' 40,35"** e distância de **6,28 m** até o vértice **V_556**, definido pelas coordenadas **E: 689.892,443 m** e **N: 7.799.607,619 m** com azimute **273° 36' 23,40"** e distância de **6,28 m** até o vértice **V_557**, definido pelas coordenadas **E: 689.886,176 m** e **N: 7.799.608,014 m** com azimute **266° 23' 36,60"** e distância de **6,28 m** até o vértice **V_558**,

definido pelas coordenadas **E: 689.879,909 m** e **N: 7.799.607,619 m** com azimute **259° 12' 13,50"** e distância de **6,28 m** até o vértice **V_559**, definido pelas coordenadas **E: 689.873,742 m** e **N: 7.799.606,443 m** com azimute **252° 00' 13,13"** e distância de **6,28 m** até o vértice **V_560**, definido pelas coordenadas **E: 689.867,770 m** e **N: 7.799.604,503 m** com azimute **244° 47' 52,46"** e distância de **6,28 m** até o vértice **V_561**, definido pelas coordenadas **E: 689.862,088 m** e **N: 7.799.601,829 m** com azimute **237° 36' 03,24"** e distância de **6,28 m** até o vértice **V_562**, definido pelas coordenadas **E: 689.856,787 m** e **N: 7.799.598,465 m** com azimute **230° 23' 59,43"** e distância de **3,04 m** até o vértice **V_563**, definido pelas coordenadas **E: 689.854,448 m** e **N: 7.799.596,530 m** com azimute **277° 16' 29,32"** e distância de **18,60 m** até o vértice **V_564**, definido pelas coordenadas **E: 689.836,000 m** e **N: 7.799.598,885 m** com azimute **276° 00' 08,06"** e distância de **1,33 m** até o vértice **V_565**, definido pelas coordenadas **E: 689.834,678 m** e **N: 7.799.599,024 m** com azimute **269° 46' 42,38"** e distância de **5,17 m** até o vértice **V_566**, definido pelas coordenadas **E: 689.829,506 m** e **N: 7.799.599,004 m** com azimute **264° 25' 58,28"** e distância de **22,02 m** até o vértice **V_567**, definido pelas coordenadas **E: 689.807,592 m** e **N: 7.799.596,868 m** com azimute **260° 06' 37,05"** e distância de **4,52 m** até o vértice **V_568**, definido pelas coordenadas **E: 689.803,141 m** e **N: 7.799.596,092 m** com azimute **254° 10' 35,15"** e distância de **1,68 m** até o vértice **V_569**, definido pelas coordenadas **E: 689.801,525 m** e **N: 7.799.595,634 m** com azimute **252° 34' 54,08"** e distância de **28,29 m** até o vértice **V_570**, definido pelas coordenadas **E: 689.774,537 m** e **N: 7.799.587,167 m** com azimute **249° 26' 52,96"** e distância de **3,28 m** até o vértice **V_571**, definido pelas coordenadas **E: 689.771,467 m** e **N: 7.799.586,016 m** com azimute **242° 33' 27,16"** e distância de **3,94 m** até o vértice **V_572**, definido pelas coordenadas **E: 689.767,968 m** e **N: 7.799.584,199 m** com azimute **238° 46' 45,37"** e distância de **20,42 m** até o vértice **V_573**, definido pelas coordenadas **E: 689.750,506 m** e **N: 7.799.573,615 m** com azimute **237° 50' 41,90"** e distância de **1,01 m** até o vértice **V_574**, definido pelas coordenadas **E: 689.749,647 m** e **N: 7.799.573,075 m** com azimute **234° 37' 25,80"** e distância de **2,31 m** até o vértice **V_575**, definido pelas coordenadas **E: 689.747,764 m** e **N: 7.799.571,738 m** com azimute **232° 26' 01,04"** e distância de **17,36 m** até o vértice **V_576**, definido pelas coordenadas **E: 689.734,005 m** e **N: 7.799.561,155 m** com azimute **229° 53' 53,60"** e distância de **2,65 m** até o vértice **V_577**, definido pelas coordenadas **E: 689.731,978 m** e **N: 7.799.559,448 m** com azimute **222° 38' 10,26"** e distância de **4,95 m** até o vértice **V_578**, definido pelas coordenadas **E: 689.728,622 m** e **N: 7.799.555,803 m** com azimute **213° 09' 27,60"** e distância de **4,95 m** até o vértice **V_579**, definido pelas coordenadas **E: 689.725,912 m** e **N: 7.799.551,655 m** com azimute **204° 23' 27,60"** e distância de **4,21 m** até o vértice **V_580**, definido pelas coordenadas **E: 689.724,174 m** e **N: 7.799.547,822 m** com azimute **200° 22' 32,93"** e distância de **19,76 m** até o vértice **V_581**, definido pelas coordenadas **E: 689.717,295 m** e **N: 7.799.529,301 m** com azimute **199° 40' 09,36"** e distância de **0,75 m** até o vértice **V_582**, definido pelas coordenadas **E: 689.717,043 m** e **N: 7.799.528,596 m** com azimute **197° 34' 52,86"** e distância de **1,44 m** até o vértice **V_583**, definido pelas coordenadas **E: 689.716,607 m** e **N: 7.799.527,220 m** com azimute **196° 11' 12,54"** e distância de **17,08 m** até o vértice **V_584**, definido pelas coordenadas **E: 689.711,845 m** e **N: 7.799.510,815 m** com azimute **192° 50' 30,65"** e distância de **3,51 m** até o vértice **V_585**, definido pelas coordenadas **E: 689.711,064 m** e **N: 7.799.507,389 m** com azimute **186° 59' 27,21"** e distância de **2,60 m** até o vértice **V_586**, definido pelas coordenadas **E: 689.710,748 m** e **N: 7.799.504,812 m** com azimute **184° 30' 52,07"** e distância de **15,79 m** até o vértice **V_587**, definido pelas coordenadas **E: 689.709,505 m** e **N: 7.799.489,069 m** com azimute **325° 48' 56,59"** e distância de **9,23 m** até o vértice **V_588**, definido pelas coordenadas **E: 689.704,320 m** e **N: 7.799.496,703 m** com azimute **322° 13' 57,30"** e distância de **3,97 m** até o vértice **V_589**, definido pelas coordenadas **E: 689.701,888 m** e **N: 7.799.499,842 m** com azimute **313° 59' 23,65"** e distância de **3,97 m** até o vértice **V_590**, definido pelas coordenadas **E: 689.699,031 m** e **N: 7.799.502,600 m** com azimute **305° 44' 20,05"** e distância de **3,97 m** até o vértice **V_591**, definido pelas coordenadas **E: 689.695,807 m** e **N: 7.799.504,920 m** com azimute **344° 56' 28,04"** e distância de **3,76 m** até o vértice **V_592**, definido pelas coordenadas **E: 689.694,829 m** e **N: 7.799.508,555 m** com azimute **336° 18' 06,38"** e distância de **3,76 m** até o vértice **V_593**, definido pelas coordenadas **E: 689.693,316 m** e **N: 7.799.512,002 m** com azimute **327° 41' 11,12"** e distância de **3,76 m** até o vértice **V_594**, definido pelas coordenadas **E: 689.691,304 m** e **N: 7.799.515,183 m** com azimute **328° 26' 34,32"** e distância de **0,75 m** até o vértice **V_595**, definido pelas coordenadas **E: 689.690,914 m** e **N: 7.799.515,818 m** com azimute **326° 39' 04,59"** e distância de **2,51 m** até o vértice **V_596**, definido pelas coordenadas **E: 689.689,532 m** e **N: 7.799.517,918 m** com azimute **324° 44' 54,19"** e distância de **1,70 m** até o vértice **V_597**, definido pelas coordenadas **E: 689.688,551 m** e **N: 7.799.519,306 m** com azimute **325° 59' 24,00"** e distância de **12,32 m** até o vértice **V_598**, definido pelas coordenadas **E: 689.681,661 m** e **N: 7.799.529,517 m** com azimute **343° 44' 28,37"** e distância de **4,85 m** até o vértice **V_599**, definido pelas coordenadas **E: 689.680,304 m** e **N: 7.799.534,170 m** com azimute **355° 44' 42,48"** e distância de **0,92 m** até o vértice **V_600**, definido pelas coordenadas **E: 689.680,236 m** e **N: 7.799.535,084 m** com azimute **36° 25' 04,79"** e distância de **7,00 m** até o vértice **V_601**, definido pelas coordenadas **E: 689.684,391 m** e **N: 7.799.540,716 m** com azimute **35° 43' 19,85"** e distância de **0,94 m** até o vértice **V_602**, definido pelas coordenadas **E: 689.684,939 m** e **N: 7.799.541,478 m** com azimute **34° 18' 02,36"** e distância de **0,62 m** até o vértice **V_603**, definido pelas coordenadas **E: 689.685,291 m** e **N: 7.799.541,994 m** com azimute **33° 41' 24,24"** e distância de **6,13 m** até o

vértice **V_604**, definido pelas coordenadas **E: 689.688,689 m** e **N: 7.799.547,091 m** com azimute **31° 10' 46,56"** e distância de **2,64 m** até o vértice **V_605**, definido pelas coordenadas **E: 689.690,056 m** e **N: 7.799.549,350 m** com azimute **26° 42' 22,13"** e distância de **2,36 m** até o vértice **V_606**, definido pelas coordenadas **E: 689.691,117 m** e **N: 7.799.551,459 m** com azimute **24° 26' 42,40"** e distância de **20,53 m** até o vértice **V_607**, definido pelas coordenadas **E: 689.699,612 m** e **N: 7.799.570,147 m** com azimute **23° 24' 24,98"** e distância de **1,05 m** até o vértice **V_608**, definido pelas coordenadas **E: 689.700,028 m** e **N: 7.799.571,108 m** com azimute **20° 29' 27,94"** e distância de **2,17 m** até o vértice **V_609**, definido pelas coordenadas **E: 689.700,787 m** e **N: 7.799.573,139 m** com azimute **15° 41' 05,70"** e distância de **3,05 m** até o vértice **V_610**, definido pelas coordenadas **E: 689.701,612 m** e **N: 7.799.576,077 m** com azimute **11° 12' 17,21"** e distância de **1,82 m** até o vértice **V_611**, definido pelas coordenadas **E: 689.701,965 m** e **N: 7.799.577,859 m** com azimute **8° 34' 29,16"** e distância de **0,97 m** até o vértice **V_612**, definido pelas coordenadas **E: 689.702,109 m** e **N: 7.799.578,814 m** com azimute **5° 08' 11,79"** e distância de **2,78 m** até o vértice **V_613**, definido pelas coordenadas **E: 689.702,358 m** e **N: 7.799.581,584 m** com azimute **1° 19' 04,29"** e distância de **1,39 m** até o vértice **V_614**, definido pelas coordenadas **E: 689.702,390 m** e **N: 7.799.582,975 m** com azimute **0°** e distância de **8,50 m** até o vértice **V_615**, definido pelas coordenadas **E: 689.702,390 m** e **N: 7.799.591,470 m** com azimute **358° 04' 12,18"** e distância de **2,02 m** até o vértice **V_616**, definido pelas coordenadas **E: 689.702,322 m** e **N: 7.799.593,488 m** com azimute **353° 28' 20,10"** e distância de **3,07 m** até o vértice **V_617**, definido pelas coordenadas **E: 689.701,973 m** e **N: 7.799.596,538 m** com azimute **349° 35' 02,30"** e distância de **0,97 m** até o vértice **V_618**, definido pelas coordenadas **E: 689.701,798 m** e **N: 7.799.597,490 m** com azimute **347° 00' 11,72"** e distância de **2,02 m** até o vértice **V_619**, definido pelas coordenadas **E: 689.701,344 m** e **N: 7.799.599,457 m** com azimute **345° 03' 51,79"** e distância de **8,79 m** até o vértice **V_620**, definido pelas coordenadas **E: 689.699,078 m** e **N: 7.799.607,952 m** com azimute **343° 05' 22,83"** e distância de **2,08 m** até o vértice **V_621**, definido pelas coordenadas **E: 689.698,473 m** e **N: 7.799.609,942 m** com azimute **337° 36' 00,12"** e distância de **3,93 m** até o vértice **V_622**, definido pelas coordenadas **E: 689.696,976 m** e **N: 7.799.613,574 m** com azimute **332° 47' 22,00"** e distância de **1,31 m** até o vértice **V_623**, definido pelas coordenadas **E: 689.696,377 m** e **N: 7.799.614,739 m** com azimute **330° 55' 16,75"** e distância de **0,69 m** até o vértice **V_624**, definido pelas coordenadas **E: 689.696,040 m** e **N: 7.799.615,345 m** com azimute **330° 15' 02,32"** e distância de **4,77 m** até o vértice **V_625**, definido pelas coordenadas **E: 689.693,675 m** e **N: 7.799.619,483 m** com azimute **328° 12' 29,35"** e distância de **1,79 m** até o vértice **V_626**, definido pelas coordenadas **E: 689.692,731 m** e **N: 7.799.621,006 m** com azimute **324° 06' 28,06"** e distância de **2,65 m** até o vértice **V_627**, definido pelas coordenadas **E: 689.691,178 m** e **N: 7.799.623,152 m** com azimute **318° 59' 36,58"** e distância de **2,91 m** até o vértice **V_628**, definido pelas coordenadas **E: 689.689,266 m** e **N: 7.799.625,351 m** com azimute **314° 28' 57,78"** e distância de **1,96 m** até o vértice **V_629**, definido pelas coordenadas **E: 689.687,869 m** e **N: 7.799.626,723 m** com azimute **311° 51' 10,39"** e distância de **0,82 m** até o vértice **V_630**, definido pelas coordenadas **E: 689.687,255 m** e **N: 7.799.627,273 m** com azimute **308° 34' 45,86"** e distância de **2,78 m** até o vértice **V_631**, definido pelas coordenadas **E: 689.685,080 m** e **N: 7.799.629,008 m** com azimute **304° 38' 01,24"** e distância de **1,53 m** até o vértice **V_632**, definido pelas coordenadas **E: 689.683,819 m** e **N: 7.799.629,879 m** com azimute **302° 02' 50,05"** e distância de **1,16 m** até o vértice **V_633**, definido pelas coordenadas **E: 689.682,835 m** e **N: 7.799.630,495 m** com azimute **299° 47' 11,09"** e distância de **1,37 m** até o vértice **V_634**, definido pelas coordenadas **E: 689.681,647 m** e **N: 7.799.631,175 m** com azimute **296° 12' 22,65"** e distância de **2,64 m** até o vértice **V_635**, definido pelas coordenadas **E: 689.679,276 m** e **N: 7.799.632,342 m** com azimute **288° 41' 52,10"** e distância de **4,96 m** até o vértice **V_636**, definido pelas coordenadas **E: 689.674,575 m** e **N: 7.799.633,933 m** com azimute **307° 24' 19,28"** e distância de **0,64 m** até o vértice **V_637**, definido pelas coordenadas **E: 689.674,065 m** e **N: 7.799.634,323 m** com azimute **36° 25' 39,42"** e distância de **177,38 m** até o vértice **V_638**, definido pelas coordenadas **E: 689.779,392 m** e **N: 7.799.777,041 m** com azimute **36° 25' 41,49"** e distância de **75,31 m** até o vértice **V_639**, definido pelas coordenadas **E: 689.824,114 m** e **N: 7.799.837,638 m** com azimute **309° 43' 11,50"** e distância de **107,16 m** até o vértice **V_640**, definido pelas coordenadas **E: 689.741,690 m** e **N: 7.799.906,116 m** com azimute **270° 42' 23,09"** e distância de **164,00 m** até o vértice **V_641**, definido pelas coordenadas **E: 689.577,698 m** e **N: 7.799.908,138 m** com azimute **33° 38' 27,56"** e distância de **245,75 m** até o vértice **V_642**, definido pelas coordenadas **E: 689.713,843 m** e **N: 7.800.112,735 m** com azimute **90°** e distância de **13,61 m** até o vértice **V_643**, definido pelas coordenadas **E: 689.727,452 m** e **N: 7.800.112,735 m** com azimute **90° 00' 00,67"** e distância de **309,39 m** até o vértice **V_644**, definido pelas coordenadas **E: 690.036,838 m** e **N: 7.800.112,734 m** com azimute **0°** e distância de **180,55 m** até o vértice **V_645**, definido pelas coordenadas **E: 690.036,838 m** e **N: 7.800.293,283 m** com azimute **0°** e distância de **60,23 m** até o vértice **V_646**, definido pelas coordenadas **E: 690.036,838 m** e **N: 7.800.353,517 m** com azimute **104° 37' 08,47"** e distância de **2,60 m** até o vértice **V_647**, definido pelas coordenadas **E: 690.039,353 m** e **N: 7.800.352,861 m** com azimute **102° 22' 58,77"** e distância de **1,83 m** até o vértice **V_648**, definido pelas coordenadas **E: 690.041,143 m** e **N: 7.800.352,468 m** com azimute **99° 38' 51,22"** e distância de **1,17 m** até o vértice **V_649**, definido pelas coordenadas **E: 690.042,296 m** e **N: 7.800.352,272 m** com azimute **98° 31' 45,12"** e distância de **23,53 m** até o vértice **V_650**, definido pelas coordenadas **E: 690.065,567 m** e **N: 7.800.348,782 m**

com azimute **96° 36' 41,75"** e distância de **1,77 m** até o vértice **V_651**, definido pelas coordenadas **E: 690.067,327 m** e **N: 7.800.348,578 m** com azimute **92° 29' 15,74"** e distância de **2,70 m** até o vértice **V_652**, definido pelas coordenadas **E: 690.070,020 m** e **N: 7.800.348,461 m** com azimute **87° 30' 44,26"** e distância de **2,70 m** até o vértice **V_653**, definido pelas coordenadas **E: 690.072,713 m** e **N: 7.800.348,578 m** com azimute **82° 21' 51,92"** e distância de **2,87 m** até o vértice **V_654**, definido pelas coordenadas **E: 690.075,555 m** e **N: 7.800.348,959 m** com azimute **66° 25' 32,26"** e distância de **14,25 m** até o vértice **V_001**, encerrando este perímetro.

Todas as coordenadas aqui descritas estão georreferenciadas ao Sistema Geodésico Brasileiro e encontram-se representadas no Sistema UTM, referenciadas ao Meridiano Central 45 WGr, fuso 23S, tendo como datum o SIRGAS-2000. Todos os azimutes e distâncias, área e perímetro foram calculados no plano de projeção UTM.

Memorial da reserva legal no próprio imóvel – Fragmento 11

Área: 20,35 ha
Perímetro: 2.719,94 m

Inicia-se a descrição deste perímetro no vértice **V_001**, definido pelas coordenadas **E: 690.887,935 m** e **N: 7.799.846,822 m** com azimute **82° 28' 29,57"** e distância de **11,55 m** até o vértice **V_002**, definido pelas coordenadas **E: 690.899,381 m** e **N: 7.799.848,334 m** com azimute **96° 39' 57,38"** e distância de **41,02 m** até o vértice **V_003**, definido pelas coordenadas **E: 690.940,127 m** e **N: 7.799.843,572 m** com azimute **106° 25' 46,25"** e distância de **43,03 m** até o vértice **V_004**, definido pelas coordenadas **E: 690.981,402 m** e **N: 7.799.831,401 m** com azimute **104° 58' 57,92"** e distância de **38,89 m** até o vértice **V_005**, definido pelas coordenadas **E: 691.018,973 m** e **N: 7.799.821,346 m** com azimute **123° 03' 15,93"** e distância de **39,78 m** até o vértice **V_006**, definido pelas coordenadas **E: 691.052,311 m** e **N: 7.799.799,651 m** com azimute **140° 05' 33,13"** e distância de **37,94 m** até o vértice **V_007**, definido pelas coordenadas **E: 691.076,653 m** e **N: 7.799.770,546 m** com azimute **128° 06' 25,98"** e distância de **34,30 m** até o vértice **V_008**, definido pelas coordenadas **E: 691.103,640 m** e **N: 7.799.749,380 m** com azimute **119° 28' 36,27"** e distância de **27,96 m** até o vértice **V_009**, definido pelas coordenadas **E: 691.127,982 m** e **N: 7.799.735,621 m** com azimute **108° 26' 03,03"** e distância de **23,43 m** até o vértice **V_010**, definido pelas coordenadas **E: 691.150,207 m** e **N: 7.799.728,213 m** com azimute **118° 46' 53,02"** e distância de **16,48 m** até o vértice **V_011**, definido pelas coordenadas **E: 691.164,650 m** e **N: 7.799.720,279 m** com azimute **228° 00' 43,69"** e distância de **26,20 m** até o vértice **V_012**, definido pelas coordenadas **E: 691.145,176 m** e **N: 7.799.702,752 m** com azimute **215° 58' 31,14"** e distância de **153,91 m** até o vértice **V_013**, definido pelas coordenadas **E: 691.054,762 m** e **N: 7.799.578,195 m** com azimute **259° 59' 31,27"** e distância de **12,71 m** até o vértice **V_014**, definido pelas coordenadas **E: 691.042,250 m** e **N: 7.799.575,987 m** com azimute **259° 13' 46,61"** e distância de **0,77 m** até o vértice **V_015**, definido pelas coordenadas **E: 691.041,493 m** e **N: 7.799.575,843 m** com azimute **257° 13' 23,57"** e distância de **1,48 m** até o vértice **V_016**, definido pelas coordenadas **E: 691.040,051 m** e **N: 7.799.575,516 m** com azimute **255° 10' 15,11"** e distância de **0,61 m** até o vértice **V_017**, definido pelas coordenadas **E: 691.039,458 m** e **N: 7.799.575,359 m** com azimute **253° 31' 29,55"** e distância de **1,32 m** até o vértice **V_018**, definido pelas coordenadas **E: 691.038,190 m** e **N: 7.799.574,984 m** com azimute **252° 15' 16,62"** e distância de **27,62 m** até o vértice **V_019**, definido pelas coordenadas **E: 691.011,888 m** e **N: 7.799.566,567 m** com azimute **250° 58' 27,82"** e distância de **1,35 m** até o vértice **V_020**, definido pelas coordenadas **E: 691.010,612 m** e **N: 7.799.566,127 m** com azimute **248° 36' 14,81"** e distância de **1,29 m** até o vértice **V_021**, definido pelas coordenadas **E: 691.009,415 m** e **N: 7.799.565,658 m** com azimute **247° 22' 39,90"** e distância de **9,24 m** até o vértice **V_022**, definido pelas coordenadas **E: 691.000,884 m** e **N: 7.799.562,103 m** com azimute **263° 39' 47,67"** e distância de **12,90 m** até o vértice **V_023**, definido pelas coordenadas **E: 690.988,061 m** e **N: 7.799.560,679 m** com azimute **270°** e distância de **8,44 m** até o vértice **V_024**, definido pelas coordenadas **E: 690.979,620 m** e **N: 7.799.560,679 m** com azimute **290° 33' 21,76"** e distância de **21,34 m** até o vértice **V_025**, definido pelas coordenadas **E: 690.959,636 m** e **N: 7.799.568,173 m** com azimute **289° 50' 55,41"** e distância de **0,69 m** até o vértice **V_026**, definido pelas coordenadas **E: 690.958,985 m** e **N: 7.799.568,408 m** com azimute **287° 26' 44,19"** e distância de **1,98 m** até o vértice **V_027**, definido pelas coordenadas **E: 690.957,098 m** e **N: 7.799.569,001 m** com azimute **284° 37' 40,34"** e distância de **1,03 m** até o vértice **V_028**, definido pelas coordenadas **E: 690.956,098 m** e **N: 7.799.569,262 m** com azimute **283° 14' 57,41"** e distância de **17,98 m** até o vértice **V_029**, definido pelas coordenadas **E: 690.938,600 m** e **N: 7.799.573,382 m** com azimute **285° 38' 26,72"** e distância de **26,66 m** até o vértice **V_030**, definido pelas coordenadas **E: 690.912,926 m** e **N: 7.799.580,570 m** com azimute **284° 58' 50,14"** e distância de **0,75 m** até o vértice **V_031**, definido pelas coordenadas **E: 690.912,201 m** e **N: 7.799.580,764 m** com azimute **283° 26' 17,48"** e distância de **0,81 m** até o vértice **V_032**, definido pelas coordenadas **E: 690.911,410 m** e **N: 7.799.580,953 m** com azimute **279° 51' 25,81"** e distância de **3,13 m** até o vértice **V_033**, definido pelas coordenadas **E: 690.908,331 m** e **N: 7.799.581,488 m** com azimute **275° 43' 51,86"** e distância de **1,39 m** até o vértice **V_034**,

definido pelas coordenadas **E: 690.906,946 m** e **N: 7.799.581,627 m** com azimute **274° 05' 20,03"** e distância de **14,94 m** até o vértice **V_035**, definido pelas coordenadas **E: 690.892,048 m** e **N: 7.799.582,692 m** com azimute **272° 32' 38,43"** e distância de **1,60 m** até o vértice **V_036**, definido pelas coordenadas **E: 690.890,450 m** e **N: 7.799.582,763 m** com azimute **268° 11' 37,43"** e distância de **3,17 m** até o vértice **V_037**, definido pelas coordenadas **E: 690.887,279 m** e **N: 7.799.582,663 m** com azimute **263° 47' 42,14"** e distância de **1,64 m** até o vértice **V_038**, definido pelas coordenadas **E: 690.885,651 m** e **N: 7.799.582,486 m** com azimute **262° 14' 09,56"** e distância de **13,39 m** até o vértice **V_039**, definido pelas coordenadas **E: 690.872,383 m** e **N: 7.799.580,677 m** com azimute **262° 14' 13,50"** e distância de **3,44 m** até o vértice **V_040**, definido pelas coordenadas **E: 690.868,972 m** e **N: 7.799.580,212 m** com azimute **262° 13' 46,73"** e distância de **5,97 m** até o vértice **V_041**, definido pelas coordenadas **E: 690.863,058 m** e **N: 7.799.579,405 m** com azimute **264° 17' 26,32"** e distância de **36,83 m** até o vértice **V_042**, definido pelas coordenadas **E: 690.826,410 m** e **N: 7.799.575,741 m** com azimute **282° 15' 47,76"** e distância de **19,38 m** até o vértice **V_043**, definido pelas coordenadas **E: 690.807,474 m** e **N: 7.799.579,857 m** com azimute **284° 02' 12,84"** e distância de **21,21 m** até o vértice **V_044**, definido pelas coordenadas **E: 690.786,899 m** e **N: 7.799.585,001 m** com azimute **282° 37' 43,81"** e distância de **1,49 m** até o vértice **V_045**, definido pelas coordenadas **E: 690.785,444 m** e **N: 7.799.585,327 m** com azimute **278° 30' 28,64"** e distância de **2,98 m** até o vértice **V_046**, definido pelas coordenadas **E: 690.782,496 m** e **N: 7.799.585,768 m** com azimute **275° 21' 42,78"** e distância de **0,59 m** até o vértice **V_047**, definido pelas coordenadas **E: 690.781,910 m** e **N: 7.799.585,823 m** com azimute **273° 52' 23,38"** e distância de **0,90 m** até o vértice **V_048**, definido pelas coordenadas **E: 690.781,009 m** e **N: 7.799.585,884 m** com azimute **273° 00' 46,58"** e distância de **20,01 m** até o vértice **V_049**, definido pelas coordenadas **E: 690.761,022 m** e **N: 7.799.586,936 m** com azimute **270° 45' 09,25"** e distância de **2,36 m** até o vértice **V_050**, definido pelas coordenadas **E: 690.758,662 m** e **N: 7.799.586,967 m** com azimute **266° 45' 29,69"** e distância de **2,10 m** até o vértice **V_051**, definido pelas coordenadas **E: 690.756,561 m** e **N: 7.799.586,848 m** com azimute **264° 17' 08,92"** e distância de **11,10 m** até o vértice **V_052**, definido pelas coordenadas **E: 690.745,518 m** e **N: 7.799.585,743 m** com azimute **261° 45' 21,30"** e distância de **2,20 m** até o vértice **V_053**, definido pelas coordenadas **E: 690.743,337 m** e **N: 7.799.585,427 m** com azimute **257° 49' 03,20"** e distância de **2,10 m** até o vértice **V_054**, definido pelas coordenadas **E: 690.741,285 m** e **N: 7.799.584,984 m** com azimute **255° 04' 06,90"** e distância de **0,68 m** até o vértice **V_055**, definido pelas coordenadas **E: 690.740,625 m** e **N: 7.799.584,808 m** com azimute **252° 00' 29,10"** e distância de **2,78 m** até o vértice **V_056**, definido pelas coordenadas **E: 690.737,980 m** e **N: 7.799.583,949 m** com azimute **247° 54' 23,03"** e distância de **1,67 m** até o vértice **V_057**, definido pelas coordenadas **E: 690.736,428 m** e **N: 7.799.583,319 m** com azimute **245° 42' 40,31"** e distância de **0,64 m** até o vértice **V_058**, definido pelas coordenadas **E: 690.735,843 m** e **N: 7.799.583,055 m** com azimute **244° 19' 15,74"** e distância de **0,93 m** até o vértice **V_059**, definido pelas coordenadas **E: 690.735,009 m** e **N: 7.799.582,654 m** com azimute **243° 25' 51,68"** e distância de **26,11 m** até o vértice **V_060**, definido pelas coordenadas **E: 690.711,657 m** e **N: 7.799.570,976 m** com azimute **241° 04' 43,07"** e distância de **2,09 m** até o vértice **V_061**, definido pelas coordenadas **E: 690.709,829 m** e **N: 7.799.569,966 m** com azimute **238° 00' 50,60"** e distância de **1,25 m** até o vértice **V_062**, definido pelas coordenadas **E: 690.708,769 m** e **N: 7.799.569,304 m** com azimute **235° 21' 58,76"** e distância de **1,53 m** até o vértice **V_063**, definido pelas coordenadas **E: 690.707,508 m** e **N: 7.799.568,433 m** com azimute **231° 26' 12,11"** e distância de **2,78 m** até o vértice **V_064**, definido pelas coordenadas **E: 690.705,333 m** e **N: 7.799.566,699 m** com azimute **228° 08' 49,61"** e distância de **0,82 m** até o vértice **V_065**, definido pelas coordenadas **E: 690.704,719 m** e **N: 7.799.566,149 m** com azimute **226° 22' 33,93"** e distância de **1,03 m** até o vértice **V_066**, definido pelas coordenadas **E: 690.703,973 m** e **N: 7.799.565,438 m** com azimute **225° 00' 06,56"** e distância de **22,23 m** até o vértice **V_067**, definido pelas coordenadas **E: 690.688,250 m** e **N: 7.799.549,716 m** com azimute **225° 00' 38,59"** e distância de **3,78 m** até o vértice **V_068**, definido pelas coordenadas **E: 690.685,577 m** e **N: 7.799.547,044 m** com azimute **213° 21' 30,60"** e distância de **31,01 m** até o vértice **V_069**, definido pelas coordenadas **E: 690.668,526 m** e **N: 7.799.521,144 m** com azimute **242° 21' 26,92"** e distância de **4,90 m** até o vértice **V_070**, definido pelas coordenadas **E: 690.664,186 m** e **N: 7.799.518,871 m** com azimute **210° 24' 27,74"** e distância de **0,95 m** até o vértice **V_071**, definido pelas coordenadas **E: 690.663,703 m** e **N: 7.799.518,048 m** com azimute **208° 04' 19,25"** e distância de **14,28 m** até o vértice **V_072**, definido pelas coordenadas **E: 690.656,981 m** e **N: 7.799.505,444 m** com azimute **216° 19' 52,41"** e distância de **12,66 m** até o vértice **V_073**, definido pelas coordenadas **E: 690.649,482 m** e **N: 7.799.495,247 m** com azimute **232° 07' 31,50"** e distância de **37,71 m** até o vértice **V_074**, definido pelas coordenadas **E: 690.619,716 m** e **N: 7.799.472,096 m** com azimute **212° 09' 07,90"** e distância de **27,34 m** até o vértice **V_075**, definido pelas coordenadas **E: 690.605,164 m** e **N: 7.799.448,945 m** com azimute **182° 56' 09,04"** e distância de **25,83 m** até o vértice **V_076**, definido pelas coordenadas **E: 690.603,841 m** e **N: 7.799.423,148 m** com azimute **208° 42' 15,99"** e distância de **31,67 m** até o vértice **V_077**, definido pelas coordenadas **E: 690.588,628 m** e **N: 7.799.395,366 m** com azimute **180°** e distância de **8,78 m** até o vértice **V_078**, definido pelas coordenadas **E: 690.588,628 m** e **N: 7.799.386,587 m** com azimute **180°** e distância de **13,71 m** até o vértice **V_079**, definido pelas coordenadas **E: 690.588,628 m** e **N: 7.799.372,877 m** com azimute **164° 58' 53,15"** e distância de **19,31 m** até o vértice **V_080**, definido pelas

coordenadas **E: 690.593,632 m** e **N: 7.799.354,226 m** com azimute **181° 23' 29,56"** e distância de **38,91 m** até o vértice **V_081**, definido pelas coordenadas **E: 690.592,687 m** e **N: 7.799.315,324 m** com azimute **179° 05' 11,01"** e distância de **1,51 m** até o vértice **V_082**, definido pelas coordenadas **E: 690.592,711 m** e **N: 7.799.313,819 m** com azimute **176° 31' 34,48"** e distância de **1,25 m** até o vértice **V_083**, definido pelas coordenadas **E: 690.592,787 m** e **N: 7.799.312,567 m** com azimute **175° 21' 50,51"** e distância de **3,06 m** até o vértice **V_084**, definido pelas coordenadas **E: 690.593,034 m** e **N: 7.799.309,521 m** com azimute **184° 31' 47,35"** e distância de **30,67 m** até o vértice **V_085**, definido pelas coordenadas **E: 690.590,612 m** e **N: 7.799.278,950 m** com azimute **182° 27' 46,64"** e distância de **61,57 m** até o vértice **V_086**, definido pelas coordenadas **E: 690.587,966 m** e **N: 7.799.217,434 m** com azimute **173° 51' 08,50"** e distância de **43,24 m** até o vértice **V_087**, definido pelas coordenadas **E: 690.592,597 m** e **N: 7.799.174,439 m** com azimute **204° 34' 06,87"** e distância de **25,46 m** até o vértice **V_088**, definido pelas coordenadas **E: 690.582,013 m** e **N: 7.799.151,288 m** com azimute **209° 50' 08,70"** e distância de **51,85 m** até o vértice **V_089**, definido pelas coordenadas **E: 690.556,216 m** e **N: 7.799.106,309 m** com azimute **212° 28' 13,85"** e distância de **51,75 m** até o vértice **V_090**, definido pelas coordenadas **E: 690.528,435 m** e **N: 7.799.062,652 m** com azimute **235° 41' 07,17"** e distância de **34,60 m** até o vértice **V_091**, definido pelas coordenadas **E: 690.499,856 m** e **N: 7.799.043,146 m** com azimute **235° 41' 00,23"** e distância de **15,85 m** até o vértice **V_092**, definido pelas coordenadas **E: 690.486,763 m** e **N: 7.799.034,209 m** com azimute **239° 44' 40,87"** e distância de **36,76 m** até o vértice **V_093**, definido pelas coordenadas **E: 690.455,013 m** e **N: 7.799.015,689 m** com azimute **262° 31' 40,74"** e distância de **40,69 m** até o vértice **V_094**, definido pelas coordenadas **E: 690.414,664 m** e **N: 7.799.010,397 m** com azimute **284° 55' 49,22"** e distância de **30,81 m** até o vértice **V_095**, definido pelas coordenadas **E: 690.384,898 m** e **N: 7.799.018,334 m** com azimute **282° 25' 34,63"** e distância de **30,49 m** até o vértice **V_096**, definido pelas coordenadas **E: 690.355,122 m** e **N: 7.799.024,895 m** com azimute **298° 18' 55,73"** e distância de **2,37 m** até o vértice **V_097**, definido pelas coordenadas **E: 690.353,034 m** e **N: 7.799.026,020 m** com azimute **297° 20' 53,12"** e distância de **0,98 m** até o vértice **V_098**, definido pelas coordenadas **E: 690.352,162 m** e **N: 7.799.026,471 m** com azimute **295° 35' 48,09"** e distância de **0,98 m** até o vértice **V_099**, definido pelas coordenadas **E: 690.351,279 m** e **N: 7.799.026,894 m** com azimute **294° 40' 39,19"** e distância de **18,33 m** até o vértice **V_100**, definido pelas coordenadas **E: 690.334,623 m** e **N: 7.799.034,547 m** com azimute **305° 26' 13,23"** e distância de **11,91 m** até o vértice **V_101**, definido pelas coordenadas **E: 690.324,920 m** e **N: 7.799.041,452 m** com azimute **70° 12' 09,26"** e distância de **5,96 m** até o vértice **V_102**, definido pelas coordenadas **E: 690.330,526 m** e **N: 7.799.043,470 m** com azimute **50° 19' 54,67"** e distância de **28,19 m** até o vértice **V_103**, definido pelas coordenadas **E: 690.352,222 m** e **N: 7.799.061,462 m** com azimute **33° 27' 12,17"** e distância de **35,52 m** até o vértice **V_104**, definido pelas coordenadas **E: 690.371,801 m** e **N: 7.799.091,095 m** com azimute **23° 41' 01,18"** e distância de **18,13 m** até o vértice **V_105**, definido pelas coordenadas **E: 690.379,084 m** e **N: 7.799.107,699 m** com azimute **23° 40' 43,65"** e distância de **14,81 m** até o vértice **V_106**, definido pelas coordenadas **E: 690.385,030 m** e **N: 7.799.121,258 m** com azimute **14° 02' 10,48"** e distância de **13,09 m** até o vértice **V_107**, definido pelas coordenadas **E: 690.388,205 m** e **N: 7.799.133,958 m** com azimute **20° 05' 49,58"** e distância de **23,10 m** até o vértice **V_108**, definido pelas coordenadas **E: 690.396,143 m** e **N: 7.799.155,653 m** com azimute **36° 05' 05,02"** e distância de **38,63 m** até o vértice **V_109**, definido pelas coordenadas **E: 690.418,897 m** e **N: 7.799.186,874 m** com azimute **31° 11' 04,13"** e distância de **23,51 m** até o vértice **V_110**, definido pelas coordenadas **E: 690.431,068 m** e **N: 7.799.206,983 m** com azimute **19° 39' 14,12"** e distância de **39,33 m** até o vértice **V_111**, definido pelas coordenadas **E: 690.444,297 m** e **N: 7.799.244,024 m** com azimute **18° 39' 59,04"** e distância de **41,33 m** até o vértice **V_112**, definido pelas coordenadas **E: 690.457,526 m** e **N: 7.799.283,183 m** com azimute **20° 28' 22,58"** e distância de **42,36 m** até o vértice **V_113**, definido pelas coordenadas **E: 690.472,343 m** e **N: 7.799.322,870 m** com azimute **11° 18' 39,09"** e distância de **24,28 m** até o vértice **V_114**, definido pelas coordenadas **E: 690.477,106 m** e **N: 7.799.346,683 m** com azimute **342° 56' 20,75"** e distância de **31,93 m** até o vértice **V_115**, definido pelas coordenadas **E: 690.467,739 m** e **N: 7.799.377,205 m** com azimute **8° 13' 36,05"** e distância de **16,19 m** até o vértice **V_116**, definido pelas coordenadas **E: 690.470,056 m** e **N: 7.799.393,231 m** com azimute **353° 59' 20,97"** e distância de **17,98 m** até o vértice **V_117**, definido pelas coordenadas **E: 690.468,173 m** e **N: 7.799.411,114 m** com azimute **348° 41' 31,67"** e distância de **16,34 m** até o vértice **V_118**, definido pelas coordenadas **E: 690.464,970 m** e **N: 7.799.427,132 m** com azimute **11° 48' 03,48"** e distância de **20,53 m** até o vértice **V_119**, definido pelas coordenadas **E: 690.469,168 m** e **N: 7.799.447,225 m** com azimute **25° 27' 56,69"** e distância de **12,31 m** até o vértice **V_120**, definido pelas coordenadas **E: 690.474,460 m** e **N: 7.799.458,337 m** com azimute **351° 52' 07,73"** e distância de **14,97 m** até o vértice **V_121**, definido pelas coordenadas **E: 690.472,343 m** e **N: 7.799.473,154 m** com azimute **25° 58' 30,51"** e distância de **45,91 m** até o vértice **V_122**, definido pelas coordenadas **E: 690.492,452 m** e **N: 7.799.514,429 m** com azimute **18° 39' 59,04"** e distância de **41,33 m** até o vértice **V_123**, definido pelas coordenadas **E: 690.505,681 m** e **N: 7.799.553,588 m** com azimute **28° 22' 06,64"** e distância de **30,07 m** até o vértice **V_124**, definido pelas coordenadas **E: 690.519,968 m** e **N: 7.799.580,046 m** com azimute **11° 04' 16,28"** e distância de **24,80 m** até o vértice **V_125**, definido pelas coordenadas **E: 690.524,731 m** e **N: 7.799.604,388 m** com azimute **18° 25' 46,33"** e distância de **6,69 m** até o vértice **V_126**,

definido pelas coordenadas **E: 690.526,847 m** e **N: 7.799.610,738 m** com azimute **50° 21' 20,78"** e distância de **24,05 m** até o vértice **V_127**, definido pelas coordenadas **E: 690.545,368 m** e **N: 7.799.626,084 m** com azimute **31° 21' 29,53"** e distância de **39,66 m** até o vértice **V_128**, definido pelas coordenadas **E: 690.566,006 m** e **N: 7.799.659,950 m** com azimute **47° 47' 30,49"** e distância de **30,72 m** até o vértice **V_129**, definido pelas coordenadas **E: 690.588,760 m** e **N: 7.799.680,588 m** com azimute **48° 09' 16,95"** e distância de **47,59 m** até o vértice **V_130**, definido pelas coordenadas **E: 690.624,214 m** e **N: 7.799.712,338 m** com azimute **40° 49' 00,75"** e distância de **24,22 m** até o vértice **V_131**, definido pelas coordenadas **E: 690.640,042 m** e **N: 7.799.730,664 m** com azimute **40° 48' 53,22"** e distância de **6,55 m** até o vértice **V_132**, definido pelas coordenadas **E: 690.644,323 m** e **N: 7.799.735,621 m** com azimute **55° 53' 02,61"** e distância de **19,81 m** até o vértice **V_133**, definido pelas coordenadas **E: 690.660,727 m** e **N: 7.799.746,734 m** com azimute **92° 17' 23,71"** e distância de **13,24 m** até o vértice **V_134**, definido pelas coordenadas **E: 690.673,956 m** e **N: 7.799.746,205 m** com azimute **92° 32' 46,87"** e distância de **23,84 m** até o vértice **V_135**, definido pelas coordenadas **E: 690.697,769 m** e **N: 7.799.745,146 m** com azimute **53° 54' 05,29"** e distância de **31,44 m** até o vértice **V_136**, definido pelas coordenadas **E: 690.723,169 m** e **N: 7.799.763,667 m** com azimute **54° 01' 08,55"** e distância de **47,74 m** até o vértice **V_137**, definido pelas coordenadas **E: 690.761,798 m** e **N: 7.799.791,713 m** com azimute **57° 55' 31,81"** e distância de **46,84 m** até o vértice **V_138**, definido pelas coordenadas **E: 690.801,485 m** e **N: 7.799.816,584 m** com azimute **66° 41' 41,07"** e distância de **37,45 m** até o vértice **V_139**, definido pelas coordenadas **E: 690.835,881 m** e **N: 7.799.831,401 m** com azimute **69° 32' 18,26"** e distância de **37,84 m** até o vértice **V_140**, definido pelas coordenadas **E: 690.871,336 m** e **N: 7.799.844,630 m** com azimute **82° 28' 38,16"** e distância de **16,74 m** até o vértice **V_001**, encerrando este perímetro.

Todas as coordenadas aqui descritas estão georreferenciadas ao Sistema Geodésico Brasileiro e encontram-se representadas no Sistema UTM, referenciadas ao Meridiano Central 45 WGr, fuso 23S, tendo como datum o SIRGAS-2000. Todos os azimutes e distâncias, área e perímetro foram calculados no plano de projeção UTM.

Memorial da reserva legal no próprio imóvel – Fragmento 12

Área: 2,46 ha

Perímetro: 929,81 m

Inicia-se a descrição deste perímetro no vértice **V_001**, definido pelas coordenadas **E: 690.603,705 m** e **N: 7.799.229,576 m** com azimute **168° 23' 24,64"** e distância de **1,39 m** até o vértice **V_002**, definido pelas coordenadas **E: 690.603,984 m** e **N: 7.799.228,218 m** com azimute **164° 39' 11,14"** e distância de **2,68 m** até o vértice **V_003**, definido pelas coordenadas **E: 690.604,694 m** e **N: 7.799.225,631 m** com azimute **161° 39' 05,29"** e distância de **0,63 m** até o vértice **V_004**, definido pelas coordenadas **E: 690.604,892 m** e **N: 7.799.225,034 m** com azimute **160° 25' 36,75"** e distância de **0,67 m** até o vértice **V_005**, definido pelas coordenadas **E: 690.605,116 m** e **N: 7.799.224,404 m** com azimute **159° 46' 24,78"** e distância de **21,36 m** até o vértice **V_006**, definido pelas coordenadas **E: 690.612,502 m** e **N: 7.799.204,358 m** com azimute **158° 12' 20,18"** e distância de **1,52 m** até o vértice **V_007**, definido pelas coordenadas **E: 690.613,065 m** e **N: 7.799.202,950 m** com azimute **154° 15' 09,92"** e distância de **2,82 m** até o vértice **V_008**, definido pelas coordenadas **E: 690.614,290 m** e **N: 7.799.200,410 m** com azimute **149° 06' 54,20"** e distância de **2,74 m** até o vértice **V_009**, definido pelas coordenadas **E: 690.615,698 m** e **N: 7.799.198,056 m** com azimute **144° 07' 26,87"** e distância de **0,47 m** até o vértice **V_010**, definido pelas coordenadas **E: 690.615,975 m** e **N: 7.799.197,673 m** com azimute **144° 09' 09,55"** e distância de **2,13 m** até o vértice **V_011**, definido pelas coordenadas **E: 690.617,222 m** e **N: 7.799.195,947 m** com azimute **140° 14' 13,51"** e distância de **1,72 m** até o vértice **V_012**, definido pelas coordenadas **E: 690.618,322 m** e **N: 7.799.194,625 m** com azimute **138° 34' 38,02"** e distância de **22,62 m** até o vértice **V_013**, definido pelas coordenadas **E: 690.633,288 m** e **N: 7.799.177,663 m** com azimute **143° 07' 31,46"** e distância de **7,32 m** até o vértice **V_014**, definido pelas coordenadas **E: 690.637,680 m** e **N: 7.799.171,808 m** com azimute **169° 22' 43,82"** e distância de **7,02 m** até o vértice **V_015**, definido pelas coordenadas **E: 690.638,973 m** e **N: 7.799.164,913 m** com azimute **180°** e distância de **10,81 m** até o vértice **V_016**, definido pelas coordenadas **E: 690.638,973 m** e **N: 7.799.154,107 m** com azimute **195° 25' 02,95"** e distância de **27,70 m** até o vértice **V_017**, definido pelas coordenadas **E: 690.631,609 m** e **N: 7.799.127,404 m** com azimute **194° 03' 06,85"** e distância de **22,19 m** até o vértice **V_018**, definido pelas coordenadas **E: 690.626,222 m** e **N: 7.799.105,881 m** com azimute **191° 41' 21,73"** e distância de **2,46 m** até o vértice **V_019**, definido pelas coordenadas **E: 690.625,724 m** e **N: 7.799.103,474 m** com azimute **184° 47' 16,78"** e distância de **5,08 m** até o vértice **V_020**, definido pelas coordenadas **E: 690.625,300 m** e **N: 7.799.098,412 m** com azimute **177° 55' 24,37"** e distância de **2,43 m** até o vértice **V_021**, definido pelas coordenadas **E: 690.625,388 m** e **N: 7.799.095,985 m** com azimute **175° 36' 04,66"** e distância de **27,43 m** até o vértice **V_022**, definido pelas coordenadas **E: 690.627,492 m** e **N: 7.799.068,633 m** com azimute **173° 38' 06,32"** e distância de **2,05 m** até o vértice **V_023**, definido pelas coordenadas **E: 690.627,719 m** e **N: 7.799.066,598 m** com azimute **171° 14' 10,38"** e distância de **0,74 m** até o vértice **V_024**,

definido pelas coordenadas **E: 690.627,832 m** e **N: 7.799.065,865 m** com azimute **167° 19' 55,65"** e distância de **3,35 m** até o vértice **V_025**, definido pelas coordenadas **E: 690.628,567 m** e **N: 7.799.062,595 m** com azimute **162° 32' 28,55"** e distância de **1,89 m** até o vértice **V_026**, definido pelas coordenadas **E: 690.629,135 m** e **N: 7.799.060,789 m** com azimute **160° 27' 47,50"** e distância de **34,94 m** até o vértice **V_027**, definido pelas coordenadas **E: 690.640,821 m** e **N: 7.799.027,856 m** com azimute **158° 55' 27,24"** e distância de **1,29 m** até o vértice **V_028**, definido pelas coordenadas **E: 690.641,285 m** e **N: 7.799.026,652 m** com azimute **156° 53' 59,28"** e distância de **0,92 m** até o vértice **V_029**, definido pelas coordenadas **E: 690.641,645 m** e **N: 7.799.025,808 m** com azimute **156° 02' 09,51"** e distância de **11,36 m** até o vértice **V_030**, definido pelas coordenadas **E: 690.646,260 m** e **N: 7.799.015,425 m** com azimute **215° 58' 29,33"** e distância de **37,91 m** até o vértice **V_031**, definido pelas coordenadas **E: 690.623,991 m** e **N: 7.798.984,746 m** com azimute **262° 52' 27,60"** e distância de **21,81 m** até o vértice **V_032**, definido pelas coordenadas **E: 690.602,345 m** e **N: 7.798.982,040 m** com azimute **235° 18' 21,11"** e distância de **14,26 m** até o vértice **V_033**, definido pelas coordenadas **E: 690.590,620 m** e **N: 7.798.973,923 m** com azimute **231° 50' 28,21"** e distância de **16,06 m** até o vértice **V_034**, definido pelas coordenadas **E: 690.577,994 m** e **N: 7.798.964,002 m** com azimute **233° 07' 48,37"** e distância de **5,61 m** até o vértice **V_035**, definido pelas coordenadas **E: 690.573,506 m** e **N: 7.798.960,636 m** com azimute **272° 48' 12,28"** e distância de **4,17 m** até o vértice **V_036**, definido pelas coordenadas **E: 690.569,340 m** e **N: 7.798.960,840 m** com azimute **271° 21' 23,57"** e distância de **1,48 m** até o vértice **V_037**, definido pelas coordenadas **E: 690.567,862 m** e **N: 7.798.960,875 m** com azimute **267° 59' 11,13"** e distância de **2,25 m** até o vértice **V_038**, definido pelas coordenadas **E: 690.565,615 m** e **N: 7.798.960,796 m** com azimute **265° 23' 36,05"** e distância de **32,73 m** até o vértice **V_039**, definido pelas coordenadas **E: 690.532,987 m** e **N: 7.798.958,167 m** com azimute **265° 19' 58,97"** e distância de **24,85 m** até o vértice **V_040**, definido pelas coordenadas **E: 690.508,218 m** e **N: 7.798.956,145 m** com azimute **268° 19' 00,66"** e distância de **16,48 m** até o vértice **V_041**, definido pelas coordenadas **E: 690.491,747 m** e **N: 7.798.955,661 m** com azimute **270°** e distância de **8,61 m** até o vértice **V_042**, definido pelas coordenadas **E: 690.483,141 m** e **N: 7.798.955,661 m** com azimute **282° 43' 21,33"** e distância de **9,20 m** até o vértice **V_043**, definido pelas coordenadas **E: 690.474,163 m** e **N: 7.798.957,688 m** com azimute **297° 07' 12,50"** e distância de **17,08 m** até o vértice **V_044**, definido pelas coordenadas **E: 690.458,961 m** e **N: 7.798.965,474 m** com azimute **308° 16' 56,00"** e distância de **9,83 m** até o vértice **V_045**, definido pelas coordenadas **E: 690.451,241 m** e **N: 7.798.971,567 m** com azimute **307° 24' 35,09"** e distância de **22,56 m** até o vértice **V_046**, definido pelas coordenadas **E: 690.433,318 m** e **N: 7.798.985,275 m** com azimute **306° 22' 47,42"** e distância de **1,08 m** até o vértice **V_047**, definido pelas coordenadas **E: 690.432,452 m** e **N: 7.798.985,913 m** com azimute **304° 06' 52,10"** e distância de **1,42 m** até o vértice **V_048**, definido pelas coordenadas **E: 690.431,274 m** e **N: 7.798.986,711 m** com azimute **302° 16' 46,64"** e distância de **23,72 m** até o vértice **V_049**, definido pelas coordenadas **E: 690.411,221 m** e **N: 7.798.999,378 m** com azimute **301° 14' 45,28"** e distância de **1,08 m** até o vértice **V_050**, definido pelas coordenadas **E: 690.410,298 m** e **N: 7.798.999,938 m** com azimute **298° 23' 08,62"** e distância de **2,06 m** até o vértice **V_051**, definido pelas coordenadas **E: 690.408,490 m** e **N: 7.799.000,915 m** com azimute **295° 37' 11,41"** e distância de **0,98 m** até o vértice **V_052**, definido pelas coordenadas **E: 690.407,610 m** e **N: 7.799.001,337 m** com azimute **294° 40' 18,07"** e distância de **21,47 m** até o vértice **V_053**, definido pelas coordenadas **E: 690.388,102 m** e **N: 7.799.010,298 m** com azimute **292° 39' 47,57"** e distância de **1,73 m** até o vértice **V_054**, definido pelas coordenadas **E: 690.386,507 m** e **N: 7.799.010,964 m** com azimute **290° 01' 33,92"** e distância de **0,34 m** até o vértice **V_055**, definido pelas coordenadas **E: 690.386,186 m** e **N: 7.799.011,081 m** com azimute **100° 58' 19,73"** e distância de **18,36 m** até o vértice **V_056**, definido pelas coordenadas **E: 690.404,213 m** e **N: 7.799.007,586 m** com azimute **100° 18' 20,91"** e distância de **26,62 m** até o vértice **V_057**, definido pelas coordenadas **E: 690.430,407 m** e **N: 7.799.002,823 m** com azimute **76° 48' 34,76"** e distância de **26,09 m** até o vértice **V_058**, definido pelas coordenadas **E: 690.455,807 m** e **N: 7.799.008,776 m** com azimute **58° 54' 42,59"** e distância de **31,51 m** até o vértice **V_059**, definido pelas coordenadas **E: 690.482,794 m** e **N: 7.799.025,048 m** com azimute **55° 42' 21,18"** e distância de **33,88 m** até o vértice **V_060**, definido pelas coordenadas **E: 690.510,788 m** e **N: 7.799.044,140 m** com azimute **51° 02' 22,25"** e distância de **30,86 m** até o vértice **V_061**, definido pelas coordenadas **E: 690.534,785 m** e **N: 7.799.063,545 m** com azimute **34° 01' 08,54"** e distância de **38,31 m** até o vértice **V_062**, definido pelas coordenadas **E: 690.556,216 m** e **N: 7.799.095,295 m** com azimute **32° 18' 44,46"** e distância de **54,94 m** até o vértice **V_063**, definido pelas coordenadas **E: 690.585,585 m** e **N: 7.799.141,730 m** com azimute **20° 06' 47,23"** e distância de **30,01 m** até o vértice **V_064**, definido pelas coordenadas **E: 690.595,904 m** e **N: 7.799.169,908 m** com azimute **354° 22' 58,51"** e distância de **24,33 m** até o vértice **V_065**, definido pelas coordenadas **E: 690.593,523 m** e **N: 7.799.194,117 m** com azimute **356° 59' 10,62"** e distância de **22,65 m** até o vértice **V_066**, definido pelas coordenadas **E: 690.592,332 m** e **N: 7.799.216,739 m** com azimute **358° 23' 09,41"** e distância de **28,19 m** até o vértice **V_067**, definido pelas coordenadas **E: 690.591,538 m** e **N: 7.799.244,917 m** com azimute **8° 55' 46,90"** e distância de **9,02 m** até o vértice **V_068**, definido pelas coordenadas **E: 690.592,938 m** e **N: 7.799.253,827 m** com azimute **156° 03' 34,76"** e distância de **26,53 m** até o vértice **V_001**, encerrando este perímetro.

Todas as coordenadas aqui descritas estão georreferenciadas ao Sistema Geodésico Brasileiro e encontram-se representadas no Sistema UTM, referenciadas ao Meridiano Central 45 WGr, fuso 23S, tendo como datum o SIRGAS-2000. Todos os azimutes e distâncias, área e perímetro foram calculados no plano de projeção UTM.

Memorial da reserva legal no próprio imóvel – Fragmento 13

Área: 2,40 ha
Perímetro: 675,95 m

Inicia-se a descrição deste perímetro no vértice **V_001**, definido pelas coordenadas **E: 690.697,595 m** e **N: 7.799.388,689 m** com azimute **97° 35' 44,12"** e distância de **24,04 m** até o vértice **V_002**, definido pelas coordenadas **E: 690.721,427 m** e **N: 7.799.385,511 m** com azimute **112° 09' 59,50"** e distância de **10,75 m** até o vértice **V_003**, definido pelas coordenadas **E: 690.731,385 m** e **N: 7.799.381,454 m** com azimute **124° 30' 28,63"** e distância de **20,71 m** até o vértice **V_004**, definido pelas coordenadas **E: 690.748,453 m** e **N: 7.799.369,720 m** com azimute **123° 49' 29,19"** e distância de **0,71 m** até o vértice **V_005**, definido pelas coordenadas **E: 690.749,041 m** e **N: 7.799.369,326 m** com azimute **122° 02' 47,64"** e distância de **1,18 m** até o vértice **V_006**, definido pelas coordenadas **E: 690.750,041 m** e **N: 7.799.368,700 m** com azimute **117° 26' 56,81"** e distância de **3,85 m** até o vértice **V_007**, definido pelas coordenadas **E: 690.753,462 m** e **N: 7.799.366,923 m** com azimute **112° 17' 06,38"** e distância de **1,80 m** até o vértice **V_008**, definido pelas coordenadas **E: 690.755,131 m** e **N: 7.799.366,239 m** com azimute **110° 33' 29,36"** e distância de **15,88 m** até o vértice **V_009**, definido pelas coordenadas **E: 690.770,004 m** e **N: 7.799.360,661 m** com azimute **108° 14' 27,34"** e distância de **2,43 m** até o vértice **V_010**, definido pelas coordenadas **E: 690.772,310 m** e **N: 7.799.359,901 m** com azimute **105° 10' 25,71"** e distância de **1,05 m** até o vértice **V_011**, definido pelas coordenadas **E: 690.773,324 m** e **N: 7.799.359,626 m** com azimute **100° 34' 27,53"** e distância de **3,80 m** até o vértice **V_012**, definido pelas coordenadas **E: 690.777,063 m** e **N: 7.799.358,928 m** com azimute **96° 00' 07,70"** e distância de **1,31 m** até o vértice **V_013**, definido pelas coordenadas **E: 690.778,366 m** e **N: 7.799.358,791 m** com azimute **93° 41' 40,88"** e distância de **1,12 m** até o vértice **V_014**, definido pelas coordenadas **E: 690.779,481 m** e **N: 7.799.358,719 m** com azimute **92° 35' 55,98"** e distância de **12,02 m** até o vértice **V_015**, definido pelas coordenadas **E: 690.791,488 m** e **N: 7.799.358,174 m** com azimute **98° 37' 01,64"** e distância de **18,63 m** até o vértice **V_016**, definido pelas coordenadas **E: 690.809,912 m** e **N: 7.799.355,382 m** com azimute **100° 10' 32,76"** e distância de **22,55 m** até o vértice **V_017**, definido pelas coordenadas **E: 690.832,108 m** e **N: 7.799.351,398 m** com azimute **204° 41' 03,11"** e distância de **23,41 m** até o vértice **V_018**, definido pelas coordenadas **E: 690.822,332 m** e **N: 7.799.330,128 m** com azimute **140° 53' 13,80"** e distância de **18,31 m** até o vértice **V_019**, definido pelas coordenadas **E: 690.833,883 m** e **N: 7.799.315,921 m** com azimute **221° 41' 23,69"** e distância de **144,67 m** até o vértice **V_020**, definido pelas coordenadas **E: 690.737,665 m** e **N: 7.799.207,890 m** com azimute **212° 19' 37,99"** e distância de **68,61 m** até o vértice **V_021**, definido pelas coordenadas **E: 690.700,973 m** e **N: 7.799.149,910 m** com azimute **0°** e distância de **17,88 m** até o vértice **V_022**, definido pelas coordenadas **E: 690.700,973 m** e **N: 7.799.167,794 m** com azimute **357° 14' 42,77"** e distância de **2,87 m** até o vértice **V_023**, definido pelas coordenadas **E: 690.700,835 m** e **N: 7.799.170,662 m** com azimute **352° 41' 36,96"** e distância de **2,27 m** até o vértice **V_024**, definido pelas coordenadas **E: 690.700,546 m** e **N: 7.799.172,916 m** com azimute **350° 00' 11,16"** e distância de **0,60 m** até o vértice **V_025**, definido pelas coordenadas **E: 690.700,442 m** e **N: 7.799.173,506 m** com azimute **349° 22' 49,24"** e distância de **17,13 m** até o vértice **V_026**, definido pelas coordenadas **E: 690.697,286 m** e **N: 7.799.190,338 m** com azimute **348° 09' 16,01"** e distância de **1,30 m** até o vértice **V_027**, definido pelas coordenadas **E: 690.697,019 m** e **N: 7.799.191,611 m** com azimute **344° 12' 31,41"** e distância de **2,96 m** até o vértice **V_028**, definido pelas coordenadas **E: 690.696,213 m** e **N: 7.799.194,461 m** com azimute **339° 11' 53,98"** e distância de **2,51 m** até o vértice **V_029**, definido pelas coordenadas **E: 690.695,321 m** e **N: 7.799.196,809 m** com azimute **334° 15' 09,92"** e distância de **2,82 m** até o vértice **V_030**, definido pelas coordenadas **E: 690.694,096 m** e **N: 7.799.199,349 m** com azimute **329° 06' 54,20"** e distância de **2,74 m** até o vértice **V_031**, definido pelas coordenadas **E: 690.692,688 m** e **N: 7.799.201,703 m** com azimute **325° 00' 18,82"** e distância de **1,71 m** até o vértice **V_032**, definido pelas coordenadas **E: 690.691,710 m** e **N: 7.799.203,100 m** com azimute **323° 07' 30,55"** e distância de **16,20 m** até o vértice **V_033**, definido pelas coordenadas **E: 690.681,986 m** e **N: 7.799.216,063 m** com azimute **321° 47' 38,92"** e distância de **0,93 m** até o vértice **V_034**, definido pelas coordenadas **E: 690.681,413 m** e **N: 7.799.216,791 m** com azimute **319° 48' 22,20"** e distância de **1,27 m** até o vértice **V_035**, definido pelas coordenadas **E: 690.680,596 m** e **N: 7.799.217,758 m** com azimute **318° 34' 30,77"** e distância de **18,05 m** até o vértice **V_036**, definido pelas coordenadas **E: 690.668,652 m** e **N: 7.799.231,294 m** com azimute **339° 46' 36,87"** e distância de **12,81 m** até o vértice **V_037**, definido pelas coordenadas **E: 690.664,224 m** e **N: 7.799.243,314 m** com azimute **349° 41' 45,37"** e distância de **6,56 m** até o vértice **V_038**, definido pelas coordenadas **E: 690.663,051 m** e **N: 7.799.249,766 m** com azimute **349° 41' 28,56"** e distância de **5,28 m** até o vértice **V_039**, definido pelas coordenadas **E: 690.662,107 m** e **N: 7.799.254,956 m** com azimute

349° 41' 30,14" e distância de **8,92 m** até o vértice **V_040**, definido pelas coordenadas **E: 690.660,511 m** e **N: 7.799.263,731 m** com azimute **349° 59' 35,58"** e distância de **16,63 m** até o vértice **V_041**, definido pelas coordenadas **E: 690.657,622 m** e **N: 7.799.280,104 m** com azimute **355° 21' 54,80"** e distância de **35,96 m** até o vértice **V_042**, definido pelas coordenadas **E: 690.654,716 m** e **N: 7.799.315,950 m** com azimute **1° 23' 50,96"** e distância de **40,92 m** até o vértice **V_043**, definido pelas coordenadas **E: 690.655,714 m** e **N: 7.799.356,859 m** com azimute **3° 34' 34,80"** e distância de **7,94 m** até o vértice **V_044**, definido pelas coordenadas **E: 690.656,209 m** e **N: 7.799.364,779 m** com azimute **33° 41' 24,24"** e distância de **10,48 m** até o vértice **V_045**, definido pelas coordenadas **E: 690.662,021 m** e **N: 7.799.373,497 m** com azimute **48° 10' 16,43"** e distância de **7,58 m** até o vértice **V_046**, definido pelas coordenadas **E: 690.667,669 m** e **N: 7.799.378,552 m** com azimute **48° 10' 39,04"** e distância de **15,51 m** até o vértice **V_047**, definido pelas coordenadas **E: 690.679,229 m** e **N: 7.799.388,896 m** com azimute **45° 54' 10,32"** e distância de **1,97 m** até o vértice **V_048**, definido pelas coordenadas **E: 690.680,647 m** e **N: 7.799.390,270 m** com azimute **41° 21' 11,21"** e distância de **0,64 m** até o vértice **V_049**, definido pelas coordenadas **E: 690.681,073 m** e **N: 7.799.390,754 m** com azimute **97° 07' 26,99"** e distância de **16,65 m** até o vértice **V_001**, encerrando este perímetro.

Todas as coordenadas aqui descritas estão georreferenciadas ao Sistema Geodésico Brasileiro e encontram-se representadas no Sistema UTM, referenciadas ao Meridiano Central 45 WGr, fuso 23S, tendo como datum o SIRGAS-2000. Todos os azimutes e distâncias, área e perímetro foram calculados no plano de projeção UTM.

Memorial da reserva legal no próprio imóvel – Fragmento 14

Área: 2,36 ha

Perímetro: 661,55 m

Inicia-se a descrição deste perímetro no vértice **V_001**, definido pelas coordenadas **E: 690.827,446 m** e **N: 7.799.513,537 m** com azimute **84° 17' 20,43"** e distância de **42,82 m** até o vértice **V_002**, definido pelas coordenadas **E: 690.870,053 m** e **N: 7.799.517,798 m** com azimute **83° 03' 43,11"** e distância de **0,84 m** até o vértice **V_003**, definido pelas coordenadas **E: 690.870,883 m** e **N: 7.799.517,899 m** com azimute **82° 14' 04,05"** e distância de **6,85 m** até o vértice **V_004**, definido pelas coordenadas **E: 690.877,666 m** e **N: 7.799.518,824 m** com azimute **82° 14' 12,39"** e distância de **13,30 m** até o vértice **V_005**, definido pelas coordenadas **E: 690.890,840 m** e **N: 7.799.520,620 m** com azimute **94° 05' 02,98"** e distância de **8,41 m** até o vértice **V_006**, definido pelas coordenadas **E: 690.899,229 m** e **N: 7.799.520,021 m** com azimute **105° 38' 31,10"** e distância de **24,17 m** até o vértice **V_007**, definido pelas coordenadas **E: 690.922,508 m** e **N: 7.799.513,503 m** com azimute **104° 57' 09,28"** e distância de **0,70 m** até o vértice **V_008**, definido pelas coordenadas **E: 690.923,182 m** e **N: 7.799.513,323 m** com azimute **103° 49' 43,14"** e distância de **0,60 m** até o vértice **V_009**, definido pelas coordenadas **E: 690.923,767 m** e **N: 7.799.513,179 m** com azimute **103° 14' 27,31"** e distância de **16,39 m** até o vértice **V_010**, definido pelas coordenadas **E: 690.939,721 m** e **N: 7.799.509,425 m** com azimute **110° 33' 26,59"** e distância de **24,98 m** até o vértice **V_011**, definido pelas coordenadas **E: 690.963,114 m** e **N: 7.799.500,652 m** com azimute **109° 52' 36,74"** e distância de **0,69 m** até o vértice **V_012**, definido pelas coordenadas **E: 690.963,764 m** e **N: 7.799.500,417 m** com azimute **107° 19' 16,31"** e distância de **2,08 m** até o vértice **V_013**, definido pelas coordenadas **E: 690.965,752 m** e **N: 7.799.499,797 m** com azimute **104° 52' 18,75"** e distância de **0,68 m** até o vértice **V_014**, definido pelas coordenadas **E: 690.966,411 m** e **N: 7.799.499,622 m** com azimute **102° 12' 32,83"** e distância de **2,10 m** até o vértice **V_015**, definido pelas coordenadas **E: 690.968,463 m** e **N: 7.799.499,178 m** com azimute **97° 38' 08,08"** e distância de **2,87 m** até o vértice **V_016**, definido pelas coordenadas **E: 690.971,305 m** e **N: 7.799.498,797 m** com azimute **93° 09' 04,47"** e distância de **2,00 m** até o vértice **V_017**, definido pelas coordenadas **E: 690.973,303 m** e **N: 7.799.498,687 m** com azimute **90° 39' 34,17"** e distância de **0,70 m** até o vértice **V_018**, definido pelas coordenadas **E: 690.973,998 m** e **N: 7.799.498,679 m** com azimute **90°** e distância de **15,78 m** até o vértice **V_019**, definido pelas coordenadas **E: 690.989,778 m** e **N: 7.799.498,679 m** com azimute **89° 20' 29,24"** e distância de **0,70 m** até o vértice **V_020**, definido pelas coordenadas **E: 690.990,474 m** e **N: 7.799.498,687 m** com azimute **87° 03' 42,65"** e distância de **1,78 m** até o vértice **V_021**, definido pelas coordenadas **E: 690.992,247 m** e **N: 7.799.498,778 m** com azimute **84° 36' 58,67"** e distância de **0,96 m** até o vértice **V_022**, definido pelas coordenadas **E: 690.993,202 m** e **N: 7.799.498,868 m** com azimute **83° 39' 30,08"** e distância de **4,35 m** até o vértice **V_023**, definido pelas coordenadas **E: 690.997,530 m** e **N: 7.799.499,349 m** com azimute **215° 58' 26,05"** e distância de **20,25 m** até o vértice **V_024**, definido pelas coordenadas **E: 690.985,637 m** e **N: 7.799.482,964 m** com azimute **215° 58' 31,51"** e distância de **81,16 m** até o vértice **V_025**, definido pelas coordenadas **E: 690.937,960 m** e **N: 7.799.417,283 m** com azimute **244° 49' 44,54"** e distância de **0,20 m** até o vértice **V_026**, definido pelas coordenadas **E: 690.937,777 m** e **N: 7.799.417,197 m** com azimute **237° 35' 35,51"** e distância de **6,28 m** até o vértice **V_027**, definido pelas coordenadas **E: 690.932,476 m** e **N: 7.799.413,832 m** com azimute **230° 24' 08,65"** e distância de **6,28 m** até o vértice **V_028**,

definido pelas coordenadas **E: 690.927,638 m** e **N: 7.799.409,830 m** com azimute **223° 12' 21,81"** e distância de **6,28 m** até o vértice **V_029**, definido pelas coordenadas **E: 690.923,339 m** e **N: 7.799.405,253 m** com azimute **215° 59' 22,76"** e distância de **4,24 m** até o vértice **V_030**, definido pelas coordenadas **E: 690.920,845 m** e **N: 7.799.401,819 m** com azimute **266° 20' 25,34"** e distância de **12,49 m** até o vértice **V_031**, definido pelas coordenadas **E: 690.908,384 m** e **N: 7.799.401,022 m** com azimute **273° 34' 43,67"** e distância de **10,16 m** até o vértice **V_032**, definido pelas coordenadas **E: 690.898,247 m** e **N: 7.799.401,656 m** com azimute **279° 27' 46,99"** e distância de **12,91 m** até o vértice **V_033**, definido pelas coordenadas **E: 690.885,510 m** e **N: 7.799.403,779 m** com azimute **283° 31' 55,97"** e distância de **26,33 m** até o vértice **V_034**, definido pelas coordenadas **E: 690.859,911 m** e **N: 7.799.409,940 m** com azimute **281° 44' 47,98"** e distância de **1,62 m** até o vértice **V_035**, definido pelas coordenadas **E: 690.858,324 m** e **N: 7.799.410,270 m** com azimute **279° 06' 24,15"** e distância de **1,38 m** até o vértice **V_036**, definido pelas coordenadas **E: 690.856,964 m** e **N: 7.799.410,488 m** com azimute **277° 45' 53,18"** e distância de **13,11 m** até o vértice **V_037**, definido pelas coordenadas **E: 690.843,976 m** e **N: 7.799.412,259 m** com azimute **280° 09' 31,83"** e distância de **24,46 m** até o vértice **V_038**, definido pelas coordenadas **E: 690.819,895 m** e **N: 7.799.416,574 m** com azimute **278° 37' 25,29"** e distância de **21,13 m** até o vértice **V_039**, definido pelas coordenadas **E: 690.799,006 m** e **N: 7.799.419,742 m** com azimute **276° 37' 06,65"** e distância de **1,80 m** até o vértice **V_040**, definido pelas coordenadas **E: 690.797,222 m** e **N: 7.799.419,949 m** com azimute **273° 51' 08,41"** e distância de **1,29 m** até o vértice **V_041**, definido pelas coordenadas **E: 690.795,930 m** e **N: 7.799.420,036 m** com azimute **272° 36' 01,73"** e distância de **8,75 m** até o vértice **V_042**, definido pelas coordenadas **E: 690.787,189 m** e **N: 7.799.420,433 m** com azimute **290° 33' 58,73"** e distância de **3,27 m** até o vértice **V_043**, definido pelas coordenadas **E: 690.784,132 m** e **N: 7.799.421,580 m** com azimute **290° 32' 32,62"** e distância de **3,93 m** até o vértice **V_044**, definido pelas coordenadas **E: 690.780,452 m** e **N: 7.799.422,959 m** com azimute **304° 31' 06,60"** e distância de **3,55 m** até o vértice **V_045**, definido pelas coordenadas **E: 690.777,528 m** e **N: 7.799.424,970 m** com azimute **304° 30' 33,22"** e distância de **16,72 m** até o vértice **V_046**, definido pelas coordenadas **E: 690.763,748 m** e **N: 7.799.434,444 m** com azimute **303° 49' 29,19"** e distância de **0,71 m** até o vértice **V_047**, definido pelas coordenadas **E: 690.763,160 m** e **N: 7.799.434,838 m** com azimute **302° 13' 11,99"** e distância de **0,96 m** até o vértice **V_048**, definido pelas coordenadas **E: 690.762,346 m** e **N: 7.799.435,351 m** com azimute **298° 20' 20,88"** e distância de **3,34 m** até o vértice **V_049**, definido pelas coordenadas **E: 690.759,409 m** e **N: 7.799.436,935 m** com azimute **294° 30' 51,90"** e distância de **0,87 m** até o vértice **V_050**, definido pelas coordenadas **E: 690.758,613 m** e **N: 7.799.437,298 m** com azimute **292° 53' 10,04"** e distância de **0,79 m** até o vértice **V_051**, definido pelas coordenadas **E: 690.757,881 m** e **N: 7.799.437,607 m** com azimute **292° 10' 08,99"** e distância de **6,97 m** até o vértice **V_052**, definido pelas coordenadas **E: 690.751,424 m** e **N: 7.799.440,238 m** com azimute **300° 19' 52,70"** e distância de **5,45 m** até o vértice **V_053**, definido pelas coordenadas **E: 690.746,717 m** e **N: 7.799.442,992 m** com azimute **313° 09' 42,17"** e distância de **38,66 m** até o vértice **V_054**, definido pelas coordenadas **E: 690.718,515 m** e **N: 7.799.469,440 m** com azimute **15° 30' 40,38"** e distância de **29,26 m** até o vértice **V_055**, definido pelas coordenadas **E: 690.726,339 m** e **N: 7.799.497,631 m** com azimute **34° 22' 51,11"** e distância de **9,57 m** até o vértice **V_056**, definido pelas coordenadas **E: 690.731,743 m** e **N: 7.799.505,529 m** com azimute **45° 00' 08,35"** e distância de **17,46 m** até o vértice **V_057**, definido pelas coordenadas **E: 690.744,092 m** e **N: 7.799.517,877 m** com azimute **63° 25' 59,72"** e distância de **15,14 m** até o vértice **V_058**, definido pelas coordenadas **E: 690.757,633 m** e **N: 7.799.524,648 m** com azimute **84° 17' 30,06"** e distância de **2,50 m** até o vértice **V_059**, definido pelas coordenadas **E: 690.760,124 m** e **N: 7.799.524,897 m** com azimute **93° 00' 39,38"** e distância de **14,66 m** até o vértice **V_060**, definido pelas coordenadas **E: 690.774,763 m** e **N: 7.799.524,127 m** com azimute **104° 01' 57,25"** e distância de **18,91 m** até o vértice **V_061**, definido pelas coordenadas **E: 690.793,108 m** e **N: 7.799.519,542 m** com azimute **103° 07' 20,55"** e distância de **0,64 m** até o vértice **V_062**, definido pelas coordenadas **E: 690.793,730 m** e **N: 7.799.519,397 m** com azimute **102° 15' 56,36"** e distância de **24,87 m** até o vértice **V_063**, definido pelas coordenadas **E: 690.818,030 m** e **N: 7.799.514,114 m** com azimute **99° 57' 02,26"** e distância de **2,43 m** até o vértice **V_064**, definido pelas coordenadas **E: 690.820,424 m** e **N: 7.799.513,694 m** com azimute **96° 19' 13,05"** e distância de **0,95 m** até o vértice **V_065**, definido pelas coordenadas **E: 690.821,372 m** e **N: 7.799.513,589 m** com azimute **90° 29' 25,81"** e distância de **6,07 m** até o vértice **V_001**, encerrando este perímetro.

Todas as coordenadas aqui descritas estão georreferenciadas ao Sistema Geodésico Brasileiro e encontram-se representadas no Sistema UTM, referenciadas ao Meridiano Central 45 WGr, fuso 23S, tendo como datum o SIRGAS-2000. Todos os azimutes e distâncias, área e perímetro foram calculados no plano de projeção UTM.

Memorial da reserva legal no próprio imóvel – Fragmento 15

Área: 23,06 ha

Perímetro: 4.665,90 m

Inicia-se a descrição deste perímetro no vértice **V_001**, definido pelas coordenadas **E: 691.385,645 m** e **N: 7.799.940,011 m** com azimute **167° 58' 58,94"** e distância de **72,84 m** até o vértice **V_002**, definido pelas coordenadas **E: 691.400,810 m** e **N: 7.799.868,769 m** com azimute **169° 28' 04,94"** e distância de **23,76 m** até o

vértice **V_003**, definido pelas coordenadas **E: 691.405,153 m** e **N: 7.799.845,409 m** com azimute **180° 37' 15,93"** e distância de **19,83 m** até o vértice **V_004**, definido pelas coordenadas **E: 691.404,938 m** e **N: 7.799.825,576 m** com azimute **191° 28' 29,27"** e distância de **6,95 m** até o vértice **V_005**, definido pelas coordenadas **E: 691.403,555 m** e **N: 7.799.818,763 m** com azimute **198° 48' 15,47"** e distância de **9,42 m** até o vértice **V_006**, definido pelas coordenadas **E: 691.400,519 m** e **N: 7.799.809,847 m** com azimute **206° 33' 54,18"** e distância de **3,02 m** até o vértice **V_007**, definido pelas coordenadas **E: 691.399,169 m** e **N: 7.799.807,147 m** com azimute **206° 33' 29,60"** e distância de **7,50 m** até o vértice **V_008**, definido pelas coordenadas **E: 691.395,814 m** e **N: 7.799.800,435 m** com azimute **216° 51' 11,12"** e distância de **23,86 m** até o vértice **V_009**, definido pelas coordenadas **E: 691.381,503 m** e **N: 7.799.781,342 m** com azimute **238° 56' 58,89"** e distância de **91,39 m** até o vértice **V_010**, definido pelas coordenadas **E: 691.303,208 m** e **N: 7.799.734,204 m** com azimute **217° 54' 24,26"** e distância de **3,48 m** até o vértice **V_011**, definido pelas coordenadas **E: 691.301,069 m** e **N: 7.799.731,457 m** com azimute **178° 40' 31,46"** e distância de **27,60 m** até o vértice **V_012**, definido pelas coordenadas **E: 691.301,707 m** e **N: 7.799.703,865 m** com azimute **184° 10' 43,70"** e distância de **13,23 m** até o vértice **V_013**, definido pelas coordenadas **E: 691.300,743 m** e **N: 7.799.690,671 m** com azimute **184° 10' 29,17"** e distância de **1,65 m** até o vértice **V_014**, definido pelas coordenadas **E: 691.300,623 m** e **N: 7.799.689,027 m** com azimute **196° 00' 14,33"** e distância de **114,19 m** até o vértice **V_015**, definido pelas coordenadas **E: 691.269,141 m** e **N: 7.799.579,265 m** com azimute **215° 28' 25,66"** e distância de **31,38 m** até o vértice **V_016**, definido pelas coordenadas **E: 691.250,929 m** e **N: 7.799.553,708 m** com azimute **217° 04' 21,59"** e distância de **62,11 m** até o vértice **V_017**, definido pelas coordenadas **E: 691.213,488 m** e **N: 7.799.504,153 m** com azimute **201° 23' 38,77"** e distância de **115,69 m** até o vértice **V_018**, definido pelas coordenadas **E: 691.171,285 m** e **N: 7.799.396,431 m** com azimute **180° 01' 34,31"** e distância de **122,48 m** até o vértice **V_019**, definido pelas coordenadas **E: 691.171,229 m** e **N: 7.799.273,954 m** com azimute **168° 47' 05,09"** e distância de **12,94 m** até o vértice **V_020**, definido pelas coordenadas **E: 691.173,745 m** e **N: 7.799.261,265 m** com azimute **145° 40' 50,95"** e distância de **86,99 m** até o vértice **V_021**, definido pelas coordenadas **E: 691.222,793 m** e **N: 7.799.189,415 m** com azimute **175° 47' 47,27"** e distância de **62,28 m** até o vértice **V_022**, definido pelas coordenadas **E: 691.227,358 m** e **N: 7.799.127,304 m** com azimute **195° 34' 12,66"** e distância de **54,05 m** até o vértice **V_023**, definido pelas coordenadas **E: 691.212,849 m** e **N: 7.799.075,234 m** com azimute **189° 22' 36,26"** e distância de **27,52 m** até o vértice **V_024**, definido pelas coordenadas **E: 691.208,366 m** e **N: 7.799.048,086 m** com azimute **185° 11' 25,67"** e distância de **111,22 m** até o vértice **V_025**, definido pelas coordenadas **E: 691.198,304 m** e **N: 7.798.937,319 m** com azimute **191° 29' 13,73"** e distância de **45,27 m** até o vértice **V_026**, definido pelas coordenadas **E: 691.189,288 m** e **N: 7.798.892,953 m** com azimute **184° 54' 42,42"** e distância de **150,00 m** até o vértice **V_027**, definido pelas coordenadas **E: 691.176,445 m** e **N: 7.798.743,507 m** com azimute **203° 57' 58,16"** e distância de **52,35 m** até o vértice **V_028**, definido pelas coordenadas **E: 691.155,180 m** e **N: 7.798.695,669 m** com azimute **211° 47' 19,92"** e distância de **15,32 m** até o vértice **V_029**, definido pelas coordenadas **E: 691.147,112 m** e **N: 7.798.682,651 m** com azimute **220° 09' 11,88"** e distância de **49,66 m** até o vértice **V_030**, definido pelas coordenadas **E: 691.115,088 m** e **N: 7.798.644,693 m** com azimute **196° 30' 30,67"** e distância de **2,45 m** até o vértice **V_031**, definido pelas coordenadas **E: 691.114,393 m** e **N: 7.798.642,348 m** com azimute **196° 30' 32,96"** e distância de **41,60 m** até o vértice **V_032**, definido pelas coordenadas **E: 691.102,571 m** e **N: 7.798.602,461 m** com azimute **185° 54' 04,02"** e distância de **28,94 m** até o vértice **V_033**, definido pelas coordenadas **E: 691.099,596 m** e **N: 7.798.573,678 m** com azimute **185° 54' 00,87"** e distância de **11,99 m** até o vértice **V_034**, definido pelas coordenadas **E: 691.098,363 m** e **N: 7.798.561,747 m** com azimute **199° 49' 11,79"** e distância de **23,85 m** até o vértice **V_035**, definido pelas coordenadas **E: 691.090,276 m** e **N: 7.798.539,309 m** com azimute **259° 11' 32,83"** e distância de **1,50 m** até o vértice **V_036**, definido pelas coordenadas **E: 691.088,804 m** e **N: 7.798.539,028 m** com azimute **252° 00' 02,98"** e distância de **6,28 m** até o vértice **V_037**, definido pelas coordenadas **E: 691.082,833 m** e **N: 7.798.537,088 m** com azimute **244° 34' 50,56"** e distância de **0,11 m** até o vértice **V_038**, definido pelas coordenadas **E: 691.082,732 m** e **N: 7.798.537,040 m** com azimute **309° 12' 32,80"** e distância de **3,06 m** até o vértice **V_039**, definido pelas coordenadas **E: 691.080,359 m** e **N: 7.798.538,976 m** com azimute **316° 50' 52,90"** e distância de **31,38 m** até o vértice **V_040**, definido pelas coordenadas **E: 691.058,899 m** e **N: 7.798.561,867 m** com azimute **320° 03' 48,71"** e distância de **23,76 m** até o vértice **V_041**, definido pelas coordenadas **E: 691.043,645 m** e **N: 7.798.580,087 m** com azimute **337° 00' 36,35"** e distância de **10,78 m** até o vértice **V_042**, definido pelas coordenadas **E: 691.039,435 m** e **N: 7.798.590,010 m** com azimute **349° 09' 41,87"** e distância de **21,66 m** até o vértice **V_043**, definido pelas coordenadas **E: 691.035,362 m** e **N: 7.798.611,284 m** com azimute **348° 37' 56,25"** e distância de **0,58 m** até o vértice **V_044**, definido pelas coordenadas **E: 691.035,247 m** e **N: 7.798.611,856 m** com azimute **347° 30' 49,85"** e distância de **0,58 m** até o vértice **V_045**, definido pelas coordenadas **E: 691.035,121 m** e **N: 7.798.612,425 m** com azimute **347° 00' 17,02"** e distância de **19,69 m** até o vértice **V_046**, definido pelas coordenadas **E: 691.030,693 m** e **N: 7.798.631,612 m** com azimute **351° 23' 10,34"** e distância de **13,89 m** até o vértice **V_047**, definido pelas coordenadas **E: 691.028,613 m** e **N: 7.798.645,343 m** com azimute **0°** e distância de **12,27 m** até o vértice **V_048**, definido pelas coordenadas **E: 691.028,613 m** e **N: 7.798.657,612 m** com azimute **358° 40' 55,71"** e distância de **1,39 m** até o

vértice **V_049**, definido pelas coordenadas **E: 691.028,581 m** e **N: 7.798.659,003 m** com azimute **355° 58' 32,78"** e distância de **1,60 m** até o vértice **V_050**, definido pelas coordenadas **E: 691.028,469 m** e **N: 7.798.660,595 m** com azimute **354° 17' 27,68"** e distância de **10,59 m** até o vértice **V_051**, definido pelas coordenadas **E: 691.027,416 m** e **N: 7.798.671,128 m** com azimute **353° 05' 14,57"** e distância de **1,24 m** até o vértice **V_052**, definido pelas coordenadas **E: 691.027,267 m** e **N: 7.798.672,357 m** com azimute **351° 17' 28,94"** e distância de **0,81 m** até o vértice **V_053**, definido pelas coordenadas **E: 691.027,144 m** e **N: 7.798.673,160 m** com azimute **349° 09' 01,97"** e distância de **1,44 m** até o vértice **V_054**, definido pelas coordenadas **E: 691.026,873 m** e **N: 7.798.674,574 m** com azimute **346° 57' 01,21"** e distância de **1,01 m** até o vértice **V_055**, definido pelas coordenadas **E: 691.026,644 m** e **N: 7.798.675,562 m** com azimute **345° 57' 26,79"** e distância de **11,00 m** até o vértice **V_056**, definido pelas coordenadas **E: 691.023,974 m** e **N: 7.798.686,237 m** com azimute **343° 27' 28,88"** e distância de **2,16 m** até o vértice **V_057**, definido pelas coordenadas **E: 691.023,358 m** e **N: 7.798.688,311 m** com azimute **339° 11' 53,98"** e distância de **2,51 m** até o vértice **V_058**, definido pelas coordenadas **E: 691.022,466 m** e **N: 7.798.690,659 m** com azimute **334° 15' 09,92"** e distância de **2,82 m** até o vértice **V_059**, definido pelas coordenadas **E: 691.021,241 m** e **N: 7.798.693,199 m** com azimute **329° 02' 10,48"** e distância de **0,22 m** até o vértice **V_060**, definido pelas coordenadas **E: 691.021,130 m** e **N: 7.798.693,384 m** com azimute **329° 06' 36,52"** e distância de **2,53 m** até o vértice **V_061**, definido pelas coordenadas **E: 691.019,833 m** e **N: 7.798.695,552 m** com azimute **324° 06' 28,06"** e distância de **2,65 m** até o vértice **V_062**, definido pelas coordenadas **E: 691.018,280 m** e **N: 7.798.697,698 m** com azimute **318° 59' 36,58"** e distância de **2,91 m** até o vértice **V_063**, definido pelas coordenadas **E: 691.016,368 m** e **N: 7.798.699,897 m** com azimute **314° 30' 12,91"** e distância de **1,96 m** até o vértice **V_064**, definido pelas coordenadas **E: 691.014,971 m** e **N: 7.798.701,270 m** com azimute **311° 51' 10,39"** e distância de **0,82 m** até o vértice **V_065**, definido pelas coordenadas **E: 691.014,357 m** e **N: 7.798.701,820 m** com azimute **308° 33' 47,89"** e distância de **2,78 m** até o vértice **V_066**, definido pelas coordenadas **E: 691.012,182 m** e **N: 7.798.703,554 m** com azimute **304° 32' 09,30"** e distância de **1,62 m** até o vértice **V_067**, definido pelas coordenadas **E: 691.010,851 m** e **N: 7.798.704,470 m** com azimute **302° 44' 02,69"** e distância de **9,01 m** até o vértice **V_068**, definido pelas coordenadas **E: 691.003,272 m** e **N: 7.798.709,342 m** com azimute **301° 33' 38,34"** e distância de **1,20 m** até o vértice **V_069**, definido pelas coordenadas **E: 691.002,248 m** e **N: 7.798.709,971 m** com azimute **299° 15' 21,83"** e distância de **1,38 m** até o vértice **V_070**, definido pelas coordenadas **E: 691.001,043 m** e **N: 7.798.710,646 m** com azimute **297° 47' 18,00"** e distância de **19,17 m** até o vértice **V_071**, definido pelas coordenadas **E: 690.984,086 m** e **N: 7.798.719,582 m** com azimute **305° 05' 41,98"** e distância de **21,61 m** até o vértice **V_072**, definido pelas coordenadas **E: 690.966,408 m** e **N: 7.798.732,004 m** com azimute **303° 50' 28,84"** e distância de **1,26 m** até o vértice **V_073**, definido pelas coordenadas **E: 690.965,361 m** e **N: 7.798.732,706 m** com azimute **299° 46' 39,44"** e distância de **3,26 m** até o vértice **V_074**, definido pelas coordenadas **E: 690.962,535 m** e **N: 7.798.734,323 m** com azimute **295° 24' 27,79"** e distância de **1,51 m** até o vértice **V_075**, definido pelas coordenadas **E: 690.961,175 m** e **N: 7.798.734,969 m** com azimute **293° 57' 04,95"** e distância de **20,94 m** até o vértice **V_076**, definido pelas coordenadas **E: 690.942,040 m** e **N: 7.798.743,469 m** com azimute **292° 50' 27,85"** e distância de **16,12 m** até o vértice **V_077**, definido pelas coordenadas **E: 690.927,185 m** e **N: 7.798.749,726 m** com azimute **359° 36' 58,29"** e distância de **7,46 m** até o vértice **V_078**, definido pelas coordenadas **E: 690.927,135 m** e **N: 7.798.757,190 m** com azimute **358° 53' 38,55"** e distância de **0,78 m** até o vértice **V_079**, definido pelas coordenadas **E: 690.927,120 m** e **N: 7.798.757,967 m** com azimute **356° 11' 09,33"** e distância de **2,03 m** até o vértice **V_080**, definido pelas coordenadas **E: 690.926,985 m** e **N: 7.798.759,992 m** com azimute **352° 35' 09,30"** e distância de **2,14 m** até o vértice **V_081**, definido pelas coordenadas **E: 690.926,709 m** e **N: 7.798.762,113 m** com azimute **349° 51' 12,74"** e distância de **0,65 m** até o vértice **V_082**, definido pelas coordenadas **E: 690.926,595 m** e **N: 7.798.762,750 m** com azimute **349° 17' 14,50"** e distância de **6,28 m** até o vértice **V_083**, definido pelas coordenadas **E: 690.925,427 m** e **N: 7.798.768,924 m** com azimute **59° 02' 20,84"** e distância de **3,41 m** até o vértice **V_084**, definido pelas coordenadas **E: 690.928,354 m** e **N: 7.798.770,680 m** com azimute **58° 06' 20,59"** e distância de **0,93 m** até o vértice **V_085**, definido pelas coordenadas **E: 690.929,143 m** e **N: 7.798.771,171 m** com azimute **55° 58' 15,04"** e distância de **1,45 m** até o vértice **V_086**, definido pelas coordenadas **E: 690.930,347 m** e **N: 7.798.771,984 m** com azimute **53° 43' 53,28"** e distância de **1,05 m** até o vértice **V_087**, definido pelas coordenadas **E: 690.931,192 m** e **N: 7.798.772,604 m** com azimute **52° 41' 27,53"** e distância de **14,98 m** até o vértice **V_088**, definido pelas coordenadas **E: 690.943,106 m** e **N: 7.798.781,683 m** com azimute **50° 33' 20,52"** e distância de **1,85 m** até o vértice **V_089**, definido pelas coordenadas **E: 690.944,533 m** e **N: 7.798.782,857 m** com azimute **48° 08' 49,61"** e distância de **0,82 m** até o vértice **V_090**, definido pelas coordenadas **E: 690.945,147 m** e **N: 7.798.783,407 m** com azimute **45° 29' 48,38"** e distância de **1,96 m** até o vértice **V_091**, definido pelas coordenadas **E: 690.946,543 m** e **N: 7.798.784,779 m** com azimute **41° 00' 30,39"** e distância de **2,92 m** até o vértice **V_092**, definido pelas coordenadas **E: 690.948,456 m** e **N: 7.798.786,979 m** com azimute **36° 55' 15,59"** e distância de **1,57 m** até o vértice **V_093**, definido pelas coordenadas **E: 690.949,399 m** e **N: 7.798.788,234 m** com azimute **35° 08' 14,51"** e distância de **18,60 m** até o vértice **V_094**, definido pelas coordenadas **E: 690.960,105 m** e **N: 7.798.803,446 m** com azimute **34° 00' 21,63"** e distância de **1,16 m** até o vértice **V_095**,

definido pelas coordenadas **E: 690.960,752 m** e **N: 7.798.804,405 m** com azimute **30° 47' 55,19"** e distância de **2,38 m** até o vértice **V_096**, definido pelas coordenadas **E: 690.961,971 m** e **N: 7.798.806,450 m** com azimute **27° 36' 54,58"** e distância de **1,10 m** até o vértice **V_097**, definido pelas coordenadas **E: 690.962,480 m** e **N: 7.798.807,423 m** com azimute **26° 33' 54,18"** e distância de **19,63 m** até o vértice **V_098**, definido pelas coordenadas **E: 690.971,258 m** e **N: 7.798.824,979 m** com azimute **27° 53' 51,70"** e distância de **21,13 m** até o vértice **V_099**, definido pelas coordenadas **E: 690.981,146 m** e **N: 7.798.843,656 m** com azimute **27° 20' 48,84"** e distância de **0,59 m** até o vértice **V_100**, definido pelas coordenadas **E: 690.981,417 m** e **N: 7.798.844,180 m** com azimute **25° 43' 24,71"** e distância de **1,13 m** até o vértice **V_101**, definido pelas coordenadas **E: 690.981,906 m** e **N: 7.798.845,195 m** com azimute **24° 13' 55,84"** e distância de **22,39 m** até o vértice **V_102**, definido pelas coordenadas **E: 690.991,096 m** e **N: 7.798.865,613 m** com azimute **33° 01' 30,85"** e distância de **10,54 m** até o vértice **V_103**, definido pelas coordenadas **E: 690.996,841 m** e **N: 7.798.874,451 m** com azimute **34° 30' 28,10"** e distância de **20,58 m** até o vértice **V_104**, definido pelas coordenadas **E: 691.008,500 m** e **N: 7.798.891,410 m** com azimute **37° 08' 43,45"** e distância de **21,55 m** até o vértice **V_105**, definido pelas coordenadas **E: 691.021,510 m** e **N: 7.798.908,584 m** com azimute **40° 21' 58,03"** e distância de **13,79 m** até o vértice **V_106**, definido pelas coordenadas **E: 691.030,444 m** e **N: 7.798.919,094 m** com azimute **39° 00' 42,67"** e distância de **1,42 m** até o vértice **V_107**, definido pelas coordenadas **E: 691.031,340 m** e **N: 7.798.920,200 m** com azimute **34° 55' 04,60"** e distância de **3,04 m** até o vértice **V_108**, definido pelas coordenadas **E: 691.033,081 m** e **N: 7.798.922,694 m** com azimute **30° 47' 07,99"** e distância de **1,49 m** até o vértice **V_109**, definido pelas coordenadas **E: 691.033,843 m** e **N: 7.798.923,973 m** com azimute **29° 21' 19,49"** e distância de **9,34 m** até o vértice **V_110**, definido pelas coordenadas **E: 691.038,423 m** e **N: 7.798.932,116 m** com azimute **32° 44' 10,79"** e distância de **3,12 m** até o vértice **V_111**, definido pelas coordenadas **E: 691.040,108 m** e **N: 7.798.934,737 m** com azimute **32° 42' 52,77"** e distância de **5,52 m** até o vértice **V_112**, definido pelas coordenadas **E: 691.043,093 m** e **N: 7.798.939,384 m** com azimute **30° 18' 46,85"** e distância de **2,11 m** até o vértice **V_113**, definido pelas coordenadas **E: 691.044,160 m** e **N: 7.798.941,209 m** com azimute **25° 44' 50,08"** e distância de **2,82 m** até o vértice **V_114**, definido pelas coordenadas **E: 691.045,385 m** e **N: 7.798.943,749 m** com azimute **20° 48' 35,20"** e distância de **2,51 m** até o vértice **V_115**, definido pelas coordenadas **E: 691.046,277 m** e **N: 7.798.946,096 m** com azimute **16° 26' 54,15"** e distância de **2,25 m** até o vértice **V_116**, definido pelas coordenadas **E: 691.046,915 m** e **N: 7.798.948,257 m** com azimute **13° 52' 19,22"** e distância de **0,59 m** até o vértice **V_117**, definido pelas coordenadas **E: 691.047,057 m** e **N: 7.798.948,832 m** com azimute **13° 14' 15,36"** e distância de **7,86 m** até o vértice **V_118**, definido pelas coordenadas **E: 691.048,858 m** e **N: 7.798.956,488 m** com azimute **20° 13' 45,50"** e distância de **3,18 m** até o vértice **V_119**, definido pelas coordenadas **E: 691.049,958 m** e **N: 7.798.959,473 m** com azimute **86° 08' 54,83"** e distância de **2,75 m** até o vértice **V_120**, definido pelas coordenadas **E: 691.052,706 m** e **N: 7.798.959,658 m** com azimute **84° 59' 26,09"** e distância de **0,81 m** até o vértice **V_121**, definido pelas coordenadas **E: 691.053,516 m** e **N: 7.798.959,729 m** com azimute **81° 59' 09,05"** e distância de **2,45 m** até o vértice **V_122**, definido pelas coordenadas **E: 691.055,938 m** e **N: 7.798.960,070 m** com azimute **77° 47' 27,17"** e distância de **2,10 m** até o vértice **V_123**, definido pelas coordenadas **E: 691.057,990 m** e **N: 7.798.960,514 m** com azimute **75° 07' 41,25"** e distância de **0,68 m** até o vértice **V_124**, definido pelas coordenadas **E: 691.058,649 m** e **N: 7.798.960,689 m** com azimute **71° 59' 41,49"** e distância de **2,78 m** até o vértice **V_125**, definido pelas coordenadas **E: 691.061,295 m** e **N: 7.798.961,549 m** com azimute **67° 55' 30,87"** e distância de **1,67 m** até o vértice **V_126**, definido pelas coordenadas **E: 691.062,846 m** e **N: 7.798.962,178 m** com azimute **65° 15' 39,42"** e distância de **1,11 m** até o vértice **V_127**, definido pelas coordenadas **E: 691.063,853 m** e **N: 7.798.962,642 m** com azimute **61° 42' 42,49"** e distância de **2,78 m** até o vértice **V_128**, definido pelas coordenadas **E: 691.066,302 m** e **N: 7.798.963,960 m** com azimute **58° 00' 50,60"** e distância de **1,25 m** até o vértice **V_129**, definido pelas coordenadas **E: 691.067,362 m** e **N: 7.798.964,622 m** com azimute **55° 37' 46,28"** e distância de **1,26 m** até o vértice **V_130**, definido pelas coordenadas **E: 691.068,403 m** e **N: 7.798.965,334 m** com azimute **53° 31' 44,32"** e distância de **1,12 m** até o vértice **V_131**, definido pelas coordenadas **E: 691.069,304 m** e **N: 7.798.966,000 m** com azimute **52° 25' 34,23"** e distância de **9,34 m** até o vértice **V_132**, definido pelas coordenadas **E: 691.076,710 m** e **N: 7.798.971,698 m** com azimute **50° 25' 30,81"** e distância de **1,78 m** até o vértice **V_133**, definido pelas coordenadas **E: 691.078,082 m** e **N: 7.798.972,832 m** com azimute **48° 05' 53,41"** e distância de **0,80 m** até o vértice **V_134**, definido pelas coordenadas **E: 691.078,676 m** e **N: 7.798.973,365 m** com azimute **46° 44' 34,75"** e distância de **0,67 m** até o vértice **V_135**, definido pelas coordenadas **E: 691.079,167 m** e **N: 7.798.973,827 m** com azimute **46° 04' 53,17"** e distância de **20,94 m** até o vértice **V_136**, definido pelas coordenadas **E: 691.094,253 m** e **N: 7.798.988,354 m** com azimute **44° 06' 10,79"** e distância de **2,08 m** até o vértice **V_137**, definido pelas coordenadas **E: 691.095,699 m** e **N: 7.798.989,846 m** com azimute **40° 06' 56,45"** e distância de **2,34 m** até o vértice **V_138**, definido pelas coordenadas **E: 691.097,208 m** e **N: 7.798.991,637 m** com azimute **36° 11' 15,40"** e distância de **1,81 m** até o vértice **V_139**, definido pelas coordenadas **E: 691.098,279 m** e **N: 7.798.993,101 m** com azimute **32° 37' 06,04"** e distância de **2,15 m** até o vértice **V_140**, definido pelas coordenadas **E: 691.099,438 m** e **N: 7.798.994,912 m** com azimute **30° 34' 44,65"** e distância de **14,28 m** até o vértice **V_141**, definido pelas coordenadas **E: 691.106,702 m** e **N: 7.799.007,205 m** com azimute **29° 32' 14,32"** e

distância de 1,13 m até o vértice **V_142**, definido pelas coordenadas **E: 691.107,259 m** e **N: 7.799.008,188 m** com azimute **27° 16' 11,72"** e distância de 1,16 m até o vértice **V_143**, definido pelas coordenadas **E: 691.107,792 m** e **N: 7.799.009,222 m** com azimute **22° 42' 40,86"** e distância de 1,20 m até o vértice **V_144**, definido pelas coordenadas **E: 691.108,257 m** e **N: 7.799.010,333 m** com azimute **64° 48' 44,55"** e distância de 1,58 m até o vértice **V_145**, definido pelas coordenadas **E: 691.109,688 m** e **N: 7.799.011,006 m** com azimute **57° 36' 20,84"** e distância de 6,28 m até o vértice **V_146**, definido pelas coordenadas **E: 691.114,990 m** e **N: 7.799.014,370 m** com azimute **50° 23' 43,34"** e distância de 6,28 m até o vértice **V_147**, definido pelas coordenadas **E: 691.119,828 m** e **N: 7.799.018,373 m** com azimute **43° 11' 57,87"** e distância de 6,28 m até o vértice **V_148**, definido pelas coordenadas **E: 691.124,126 m** e **N: 7.799.022,950 m** com azimute **36° 00' 04,36"** e distância de 6,28 m até o vértice **V_149**, definido pelas coordenadas **E: 691.127,817 m** e **N: 7.799.028,030 m** com azimute **28° 48' 07,19"** e distância de 6,28 m até o vértice **V_150**, definido pelas coordenadas **E: 691.130,842 m** e **N: 7.799.033,532 m** com azimute **21° 35' 46,94"** e distância de 6,28 m até o vértice **V_151**, definido pelas coordenadas **E: 691.133,153 m** e **N: 7.799.039,370 m** com azimute **14° 24' 12,98"** e distância de 6,28 m até o vértice **V_152**, definido pelas coordenadas **E: 691.134,715 m** e **N: 7.799.045,452 m** com azimute **7° 11' 58,96"** e distância de 6,28 m até o vértice **V_153**, definido pelas coordenadas **E: 691.135,502 m** e **N: 7.799.051,682 m** com azimute **0°** e distância de 6,28 m até o vértice **V_154**, definido pelas coordenadas **E: 691.135,502 m** e **N: 7.799.057,961 m** com azimute **352° 47' 56,93"** e distância de 6,28 m até o vértice **V_155**, definido pelas coordenadas **E: 691.134,715 m** e **N: 7.799.064,190 m** com azimute **345° 35' 47,02"** e distância de 6,28 m até o vértice **V_156**, definido pelas coordenadas **E: 691.133,153 m** e **N: 7.799.070,272 m** com azimute **338° 24' 13,06"** e distância de 6,28 m até o vértice **V_157**, definido pelas coordenadas **E: 691.130,842 m** e **N: 7.799.076,110 m** com azimute **331° 12' 08,63"** e distância de 6,28 m até o vértice **V_158**, definido pelas coordenadas **E: 691.127,817 m** e **N: 7.799.081,613 m** com azimute **323° 59' 36,33"** e distância de 6,28 m até o vértice **V_159**, definido pelas coordenadas **E: 691.124,126 m** e **N: 7.799.086,692 m** com azimute **316° 48' 24,62"** e distância de 6,28 m até o vértice **V_160**, definido pelas coordenadas **E: 691.119,828 m** e **N: 7.799.091,270 m** com azimute **309° 35' 51,35"** e distância de 6,28 m até o vértice **V_161**, definido pelas coordenadas **E: 691.114,990 m** e **N: 7.799.095,272 m** com azimute **302° 24' 06,89"** e distância de 6,28 m até o vértice **V_162**, definido pelas coordenadas **E: 691.109,688 m** e **N: 7.799.098,637 m** com azimute **295° 11' 51,81"** e distância de 6,28 m até o vértice **V_163**, definido pelas coordenadas **E: 691.104,007 m** e **N: 7.799.101,310 m** com azimute **287° 59' 46,87"** e distância de 6,28 m até o vértice **V_164**, definido pelas coordenadas **E: 691.098,035 m** e **N: 7.799.103,250 m** com azimute **280° 48' 12,62"** e distância de 6,28 m até o vértice **V_165**, definido pelas coordenadas **E: 691.091,867 m** e **N: 7.799.104,427 m** com azimute **273° 35' 50,62"** e distância de 6,28 m até o vértice **V_166**, definido pelas coordenadas **E: 691.085,600 m** e **N: 7.799.104,821 m** com azimute **266° 24' 07,32"** e distância de 6,28 m até o vértice **V_167**, definido pelas coordenadas **E: 691.079,334 m** e **N: 7.799.104,427 m** com azimute **259° 11' 47,38"** e distância de 6,28 m até o vértice **V_168**, definido pelas coordenadas **E: 691.073,166 m** e **N: 7.799.103,250 m** com azimute **252° 00' 13,13"** e distância de 6,28 m até o vértice **V_169**, definido pelas coordenadas **E: 691.067,194 m** e **N: 7.799.101,310 m** com azimute **244° 48' 08,19"** e distância de 6,28 m até o vértice **V_170**, definido pelas coordenadas **E: 691.061,513 m** e **N: 7.799.098,637 m** com azimute **237° 35' 53,11"** e distância de 6,28 m até o vértice **V_171**, definido pelas coordenadas **E: 691.056,211 m** e **N: 7.799.095,272 m** com azimute **230° 24' 08,65"** e distância de 6,28 m até o vértice **V_172**, definido pelas coordenadas **E: 691.051,373 m** e **N: 7.799.091,270 m** com azimute **223° 11' 35,38"** e distância de 6,28 m até o vértice **V_173**, definido pelas coordenadas **E: 691.047,075 m** e **N: 7.799.086,692 m** com azimute **216° 00' 23,67"** e distância de 6,28 m até o vértice **V_174**, definido pelas coordenadas **E: 691.043,384 m** e **N: 7.799.081,613 m** com azimute **208° 44' 05,62"** e distância de 0,33 m até o vértice **V_175**, definido pelas coordenadas **E: 691.043,225 m** e **N: 7.799.081,323 m** com azimute **208° 48' 03,92"** e distância de 5,95 m até o vértice **V_176**, definido pelas coordenadas **E: 691.040,359 m** e **N: 7.799.076,110 m** com azimute **201° 36' 17,48"** e distância de 6,28 m até o vértice **V_177**, definido pelas coordenadas **E: 691.038,047 m** e **N: 7.799.070,272 m** com azimute **194° 23' 41,16"** e distância de 6,28 m até o vértice **V_178**, definido pelas coordenadas **E: 691.036,486 m** e **N: 7.799.064,190 m** com azimute **187° 12' 03,07"** e distância de 6,28 m até o vértice **V_179**, definido pelas coordenadas **E: 691.035,699 m** e **N: 7.799.057,961 m** com azimute **180°** e distância de 6,28 m até o vértice **V_180**, definido pelas coordenadas **E: 691.035,699 m** e **N: 7.799.051,682 m** com azimute **172° 48' 01,04"** e distância de 6,28 m até o vértice **V_181**, definido pelas coordenadas **E: 691.036,486 m** e **N: 7.799.045,452 m** com azimute **165° 36' 18,84"** e distância de 6,28 m até o vértice **V_182**, definido pelas coordenadas **E: 691.038,047 m** e **N: 7.799.039,370 m** com azimute **158° 23' 42,52"** e distância de 6,28 m até o vértice **V_183**, definido pelas coordenadas **E: 691.040,359 m** e **N: 7.799.033,532 m** com azimute **151° 11' 52,81"** e distância de 6,28 m até o vértice **V_184**, definido pelas coordenadas **E: 691.043,384 m** e **N: 7.799.028,030 m** com azimute **144° 00' 46,48"** e distância de 1,88 m até o vértice **V_185**, definido pelas coordenadas **E: 691.044,490 m** e **N: 7.799.026,507 m** com azimute **226° 04' 48,65"** e distância de 8,21 m até o vértice **V_186**, definido pelas coordenadas **E: 691.038,573 m** e **N: 7.799.020,809 m** com azimute **263° 36' 57,01"** e distância de 0,72 m até o vértice **V_187**, definido pelas coordenadas **E: 691.037,858 m** e **N: 7.799.020,729 m** com azimute **259° 06' 07,13"** e distância de 3,46 m até o vértice **V_188**, definido pelas

coordenadas **E: 691.034,456 m** e **N: 7.799.020,074 m** com azimute **255° 04' 06,90"** e distância de **0,76 m** até o vértice **V_189**, definido pelas coordenadas **E: 691.033,721 m** e **N: 7.799.019,878 m** com azimute **252° 34' 06,00"** e distância de **2,11 m** até o vértice **V_190**, definido pelas coordenadas **E: 691.031,705 m** e **N: 7.799.019,245 m** com azimute **250° 33' 40,42"** e distância de **10,07 m** até o vértice **V_191**, definido pelas coordenadas **E: 691.022,207 m** e **N: 7.799.015,893 m** com azimute **248° 23' 55,89"** e distância de **2,28 m** até o vértice **V_192**, definido pelas coordenadas **E: 691.020,083 m** e **N: 7.799.015,052 m** com azimute **242° 13' 24,37"** e distância de **4,44 m** até o vértice **V_193**, definido pelas coordenadas **E: 691.016,153 m** e **N: 7.799.012,982 m** com azimute **237° 30' 39,66"** e distância de **0,74 m** até o vértice **V_194**, definido pelas coordenadas **E: 691.015,528 m** e **N: 7.799.012,584 m** com azimute **235° 24' 39,45"** e distância de **1,50 m** até o vértice **V_195**, definido pelas coordenadas **E: 691.014,291 m** e **N: 7.799.011,731 m** com azimute **233° 58' 39,42"** e distância de **7,60 m** até o vértice **V_196**, definido pelas coordenadas **E: 691.008,145 m** e **N: 7.799.007,262 m** com azimute **233° 15' 47,50"** e distância de **0,69 m** até o vértice **V_197**, definido pelas coordenadas **E: 691.007,593 m** e **N: 7.799.006,850 m** com azimute **230° 45' 32,67"** e distância de **2,08 m** até o vértice **V_198**, definido pelas coordenadas **E: 691.005,983 m** e **N: 7.799.005,535 m** com azimute **228° 08' 49,61"** e distância de **0,82 m** até o vértice **V_199**, definido pelas coordenadas **E: 691.005,369 m** e **N: 7.799.004,985 m** com azimute **225° 29' 48,38"** e distância de **1,96 m** até o vértice **V_200**, definido pelas coordenadas **E: 691.003,973 m** e **N: 7.799.003,613 m** com azimute **221° 01' 16,83"** e distância de **2,91 m** até o vértice **V_201**, definido pelas coordenadas **E: 691.002,060 m** e **N: 7.799.001,414 m** com azimute **215° 52' 28,84"** e distância de **2,65 m** até o vértice **V_202**, definido pelas coordenadas **E: 691.000,508 m** e **N: 7.798.999,268 m** com azimute **211° 37' 21,09"** e distância de **2,00 m** até o vértice **V_203**, definido pelas coordenadas **E: 690.999,460 m** e **N: 7.798.997,566 m** com azimute **209° 08' 13,17"** e distância de **0,61 m** até o vértice **V_204**, definido pelas coordenadas **E: 690.999,164 m** e **N: 7.798.997,035 m** com azimute **208° 36' 42,32"** e distância de **7,05 m** até o vértice **V_205**, definido pelas coordenadas **E: 690.995,788 m** e **N: 7.798.990,846 m** com azimute **206° 23' 30,40"** e distância de **2,22 m** até o vértice **V_206**, definido pelas coordenadas **E: 690.994,802 m** e **N: 7.798.988,859 m** com azimute **202° 23' 33,01"** e distância de **2,27 m** até o vértice **V_207**, definido pelas coordenadas **E: 690.993,938 m** e **N: 7.798.986,762 m** com azimute **200° 13' 33,10"** e distância de **11,31 m** até o vértice **V_208**, definido pelas coordenadas **E: 690.990,027 m** e **N: 7.798.976,147 m** com azimute **199° 34' 23,25"** e distância de **0,67 m** até o vértice **V_209**, definido pelas coordenadas **E: 690.989,803 m** e **N: 7.798.975,517 m** com azimute **198° 20' 54,71"** e distância de **0,63 m** até o vértice **V_210**, definido pelas coordenadas **E: 690.989,605 m** e **N: 7.798.974,920 m** com azimute **196° 06' 13,34"** e distância de **1,89 m** até o vértice **V_211**, definido pelas coordenadas **E: 690.989,081 m** e **N: 7.798.973,105 m** com azimute **193° 46' 40,98"** e distância de **0,59 m** até o vértice **V_212**, definido pelas coordenadas **E: 690.988,940 m** e **N: 7.798.972,530 m** com azimute **193° 14' 23,21"** e distância de **4,43 m** até o vértice **V_213**, definido pelas coordenadas **E: 690.987,925 m** e **N: 7.798.968,216 m** com azimute **212° 42' 59,39"** e distância de **4,23 m** até o vértice **V_214**, definido pelas coordenadas **E: 690.985,640 m** e **N: 7.798.964,659 m** com azimute **211° 03' 15,38"** e distância de **1,30 m** até o vértice **V_215**, definido pelas coordenadas **E: 690.984,968 m** e **N: 7.798.963,543 m** com azimute **209° 22' 24,55"** e distância de **7,54 m** até o vértice **V_216**, definido pelas coordenadas **E: 690.981,270 m** e **N: 7.798.956,973 m** com azimute **220° 21' 50,31"** e distância de **11,68 m** até o vértice **V_217**, definido pelas coordenadas **E: 690.973,706 m** e **N: 7.798.948,074 m** com azimute **219° 32' 39,18"** e distância de **0,87 m** até o vértice **V_218**, definido pelas coordenadas **E: 690.973,152 m** e **N: 7.798.947,403 m** com azimute **218° 04' 34,05"** e distância de **0,67 m** até o vértice **V_219**, definido pelas coordenadas **E: 690.972,736 m** e **N: 7.798.946,872 m** com azimute **217° 08' 56,12"** e distância de **23,53 m** até o vértice **V_220**, definido pelas coordenadas **E: 690.958,525 m** e **N: 7.798.928,115 m** com azimute **215° 48' 37,97"** e distância de **0,95 m** até o vértice **V_221**, definido pelas coordenadas **E: 690.957,968 m** e **N: 7.798.927,343 m** com azimute **214° 29' 58,11"** e distância de **22,50 m** até o vértice **V_222**, definido pelas coordenadas **E: 690.945,224 m** e **N: 7.798.908,800 m** com azimute **213° 02' 03,45"** e distância de **13,59 m** até o vértice **V_223**, definido pelas coordenadas **E: 690.937,813 m** e **N: 7.798.897,403 m** com azimute **210° 42' 21,72"** e distância de **2,44 m** até o vértice **V_224**, definido pelas coordenadas **E: 690.936,567 m** e **N: 7.798.895,305 m** com azimute **206° 26' 36,34"** e distância de **2,32 m** até o vértice **V_225**, definido pelas coordenadas **E: 690.935,535 m** e **N: 7.798.893,230 m** com azimute **204° 13' 37,08"** e distância de **23,51 m** até o vértice **V_226**, definido pelas coordenadas **E: 690.925,886 m** e **N: 7.798.871,787 m** com azimute **207° 53' 26,91"** e distância de **20,74 m** até o vértice **V_227**, definido pelas coordenadas **E: 690.916,184 m** e **N: 7.798.853,456 m** com azimute **206° 34' 50,10"** e distância de **18,15 m** até o vértice **V_228**, definido pelas coordenadas **E: 690.908,064 m** e **N: 7.798.837,227 m** com azimute **215° 08' 08,61"** e distância de **11,33 m** até o vértice **V_229**, definido pelas coordenadas **E: 690.901,541 m** e **N: 7.798.827,958 m** com azimute **232° 41' 57,16"** e distância de **8,24 m** até o vértice **V_230**, definido pelas coordenadas **E: 690.894,983 m** e **N: 7.798.822,962 m** com azimute **239° 01' 58,34"** e distância de **14,57 m** até o vértice **V_231**, definido pelas coordenadas **E: 690.882,488 m** e **N: 7.798.815,464 m** com azimute **238° 06' 20,59"** e distância de **0,93 m** até o vértice **V_232**, definido pelas coordenadas **E: 690.881,699 m** e **N: 7.798.814,973 m** com azimute **235° 40' 20,48"** e distância de **1,79 m** até o vértice **V_233**, definido pelas coordenadas **E: 690.880,217 m** e **N: 7.798.813,961 m** com azimute **231° 26' 12,11"** e distância de **2,78 m** até o vértice **V_234**,

definido pelas coordenadas **E: 690.878,042 m** e **N: 7.798.812,227 m** com azimute **228° 08' 49,61"** e distância de **0,82 m** até o vértice **V_235**, definido pelas coordenadas **E: 690.877,428 m** e **N: 7.798.811,677 m** com azimute **225° 31' 22,13"** e distância de **1,32 m** até o vértice **V_236**, definido pelas coordenadas **E: 690.876,488 m** e **N: 7.798.810,754 m** com azimute **300° 23' 00,05"** e distância de **16,15 m** até o vértice **V_237**, definido pelas coordenadas **E: 690.862,555 m** e **N: 7.798.818,923 m** com azimute **298° 08' 09,82"** e distância de **2,33 m** até o vértice **V_238**, definido pelas coordenadas **E: 690.860,498 m** e **N: 7.798.820,023 m** com azimute **294° 56' 18,34"** e distância de **1,32 m** até o vértice **V_239**, definido pelas coordenadas **E: 690.859,298 m** e **N: 7.798.820,581 m** com azimute **290° 30' 06,64"** e distância de **3,34 m** até o vértice **V_240**, definido pelas coordenadas **E: 690.856,169 m** e **N: 7.798.821,751 m** com azimute **285° 35' 18,35"** e distância de **2,05 m** até o vértice **V_241**, definido pelas coordenadas **E: 690.854,194 m** e **N: 7.798.822,302 m** com azimute **283° 09' 14,13"** e distância de **8,41 m** até o vértice **V_242**, definido pelas coordenadas **E: 690.846,004 m** e **N: 7.798.824,216 m** com azimute **338° 43' 35,93"** e distância de **1,17 m** até o vértice **V_243**, definido pelas coordenadas **E: 690.845,580 m** e **N: 7.798.825,305 m** com azimute **355° 12' 51,61"** e distância de **8,43 m** até o vértice **V_244**, definido pelas coordenadas **E: 690.844,877 m** e **N: 7.798.833,702 m** com azimute **353° 43' 34,90"** e distância de **5,13 m** até o vértice **V_245**, definido pelas coordenadas **E: 690.844,316 m** e **N: 7.798.838,805 m** com azimute **11° 17' 35,38"** e distância de **3,35 m** até o vértice **V_246**, definido pelas coordenadas **E: 690.844,972 m** e **N: 7.798.842,090 m** com azimute **10° 11' 40,32"** e distância de **0,84 m** até o vértice **V_247**, definido pelas coordenadas **E: 690.845,120 m** e **N: 7.798.842,913 m** com azimute **8° 58' 48,59"** e distância de **10,28 m** até o vértice **V_248**, definido pelas coordenadas **E: 690.846,724 m** e **N: 7.798.853,063 m** com azimute **7° 24' 37,33"** e distância de **1,64 m** até o vértice **V_249**, definido pelas coordenadas **E: 690.846,936 m** e **N: 7.798.854,693 m** com azimute **2° 55' 58,66"** e distância de **3,24 m** até o vértice **V_250**, definido pelas coordenadas **E: 690.847,102 m** e **N: 7.798.857,933 m** com azimute **358° 26' 10,43"** e distância de **1,69 m** até o vértice **V_251**, definido pelas coordenadas **E: 690.847,056 m** e **N: 7.798.859,618 m** com azimute **356° 48' 33,48"** e distância de **9,65 m** até o vértice **V_252**, definido pelas coordenadas **E: 690.846,519 m** e **N: 7.798.869,251 m** com azimute **355° 55' 20,91"** e distância de **7,57 m** até o vértice **V_253**, definido pelas coordenadas **E: 690.845,981 m** e **N: 7.798.876,798 m** com azimute **353° 15' 06,44"** e distância de **2,79 m** até o vértice **V_254**, definido pelas coordenadas **E: 690.845,653 m** e **N: 7.798.879,570 m** com azimute **348° 27' 52,18"** e distância de **2,59 m** até o vértice **V_255**, definido pelas coordenadas **E: 690.845,135 m** e **N: 7.798.882,108 m** com azimute **345° 57' 27,89"** e distância de **6,94 m** até o vértice **V_256**, definido pelas coordenadas **E: 690.843,452 m** e **N: 7.798.888,837 m** com azimute **0°** e distância de **10,20 m** até o vértice **V_257**, definido pelas coordenadas **E: 690.843,452 m** e **N: 7.798.899,041 m** com azimute **6° 00' 36,31"** e distância de **8,34 m** até o vértice **V_258**, definido pelas coordenadas **E: 690.844,325 m** e **N: 7.798.907,333 m** com azimute **4° 04' 31,95"** e distância de **2,03 m** até o vértice **V_259**, definido pelas coordenadas **E: 690.844,469 m** e **N: 7.798.909,354 m** com azimute **1° 11' 29,69"** e distância de **1,25 m** até o vértice **V_260**, definido pelas coordenadas **E: 690.844,495 m** e **N: 7.798.910,604 m** com azimute **357° 19' 09,90"** e distância de **2,80 m** até o vértice **V_261**, definido pelas coordenadas **E: 690.844,364 m** e **N: 7.798.913,402 m** com azimute **352° 58' 10,85"** e distância de **2,03 m** até o vértice **V_262**, definido pelas coordenadas **E: 690.844,116 m** e **N: 7.798.915,413 m** com azimute **351° 01' 11,41"** e distância de **10,28 m** até o vértice **V_263**, definido pelas coordenadas **E: 690.842,512 m** e **N: 7.798.925,563 m** com azimute **348° 49' 44,94"** e distância de **1,86 m** até o vértice **V_264**, definido pelas coordenadas **E: 690.842,152 m** e **N: 7.798.927,386 m** com azimute **344° 18' 54,30"** e distância de **3,05 m** até o vértice **V_265**, definido pelas coordenadas **E: 690.841,327 m** e **N: 7.798.930,324 m** com azimute **339° 11' 24,80"** e distância de **2,51 m** até o vértice **V_266**, definido pelas coordenadas **E: 690.840,435 m** e **N: 7.798.932,671 m** com azimute **334° 15' 09,92"** e distância de **2,82 m** até o vértice **V_267**, definido pelas coordenadas **E: 690.839,210 m** e **N: 7.798.935,211 m** com azimute **329° 06' 54,20"** e distância de **2,74 m** até o vértice **V_268**, definido pelas coordenadas **E: 690.837,802 m** e **N: 7.798.937,565 m** com azimute **324° 30' 04,03"** e distância de **2,23 m** até o vértice **V_269**, definido pelas coordenadas **E: 690.836,506 m** e **N: 7.798.939,382 m** com azimute **321° 51' 47,35"** e distância de **9,00 m** até o vértice **V_270**, definido pelas coordenadas **E: 690.830,948 m** e **N: 7.798.946,461 m** com azimute **319° 31' 56,88"** e distância de **2,42 m** até o vértice **V_271**, definido pelas coordenadas **E: 690.829,380 m** e **N: 7.798.948,299 m** com azimute **315° 04' 44,66"** e distância de **2,56 m** até o vértice **V_272**, definido pelas coordenadas **E: 690.827,571 m** e **N: 7.798.950,113 m** com azimute **310° 31' 30,37"** e distância de **2,04 m** até o vértice **V_273**, definido pelas coordenadas **E: 690.826,021 m** e **N: 7.798.951,438 m** com azimute **10° 00' 24,99"** e distância de **6,40 m** até o vértice **V_274**, definido pelas coordenadas **E: 690.827,133 m** e **N: 7.798.957,740 m** com azimute **23° 57' 43,72"** e distância de **16,93 m** até o vértice **V_275**, definido pelas coordenadas **E: 690.834,008 m** e **N: 7.798.973,209 m** com azimute **22° 00' 10,96"** e distância de **2,06 m** até o vértice **V_276**, definido pelas coordenadas **E: 690.834,779 m** e **N: 7.798.975,117 m** com azimute **19° 37' 34,61"** e distância de **0,70 m** até o vértice **V_277**, definido pelas coordenadas **E: 690.835,014 m** e **N: 7.798.975,776 m** com azimute **15° 41' 05,68"** e distância de **3,41 m** até o vértice **V_278**, definido pelas coordenadas **E: 690.835,937 m** e **N: 7.798.979,063 m** com azimute **10° 51' 52,81"** e distância de **1,87 m** até o vértice **V_279**, definido pelas coordenadas **E: 690.836,289 m** e **N: 7.798.980,897 m** com azimute **8° 45' 01,84"** e distância de **14,03 m** até o vértice **V_280**, definido pelas coordenadas **E: 690.838,423**

m e N: 7.798.994,761 m com azimute 7° 10' 03,53" e distância de 1,67 m até o vértice V_281, definido pelas coordenadas E: 690.838,631 m e N: 7.798.996,415 m com azimute 2° 40' 53,61" e distância de 3,23 m até o vértice V_282, definido pelas coordenadas E: 690.838,782 m e N: 7.798.999,639 m com azimute 358° 05' 27,05" e distância de 1,77 m até o vértice V_283, definido pelas coordenadas E: 690.838,723 m e N: 7.799.001,409 m com azimute 356° 25' 36,91" e distância de 9,88 m até o vértice V_284, definido pelas coordenadas E: 690.838,107 m e N: 7.799.011,274 m com azimute 21° 47' 53,60" e distância de 10,02 m até o vértice V_285, definido pelas coordenadas E: 690.841,826 m e N: 7.799.020,573 m com azimute 20° 06' 46,86" e distância de 1,77 m até o vértice V_286, definido pelas coordenadas E: 690.842,435 m e N: 7.799.022,236 m com azimute 16° 41' 28,33" e distância de 2,05 m até o vértice V_287, definido pelas coordenadas E: 690.843,023 m e N: 7.799.024,197 m com azimute 14° 44' 36,83" e distância de 20,67 m até o vértice V_288, definido pelas coordenadas E: 690.848,283 m e N: 7.799.044,185 m com azimute 13° 15' 34,94" e distância de 1,54 m até o vértice V_289, definido pelas coordenadas E: 690.848,636 m e N: 7.799.045,683 m com azimute 10° 44' 51,81" e distância de 1,32 m até o vértice V_290, definido pelas coordenadas E: 690.848,882 m e N: 7.799.046,979 m com azimute 7° 46' 47,43" e distância de 1,76 m até o vértice V_291, definido pelas coordenadas E: 690.849,120 m e N: 7.799.048,721 m com azimute 4° 50' 49,72" e distância de 1,54 m até o vértice V_292, definido pelas coordenadas E: 690.849,250 m e N: 7.799.050,254 m com azimute 3° 21' 59,26" e distância de 17,91 m até o vértice V_293, definido pelas coordenadas E: 690.850,302 m e N: 7.799.068,138 m com azimute 2° 31' 00,75" e distância de 0,91 m até o vértice V_294, definido pelas coordenadas E: 690.850,342 m e N: 7.799.069,048 m com azimute 0° 52' 53,05" e distância de 0,91 m até o vértice V_295, definido pelas coordenadas E: 690.850,356 m e N: 7.799.069,958 m com azimute 358° 38' 27,50" e distância de 1,39 m até o vértice V_296, definido pelas coordenadas E: 690.850,323 m e N: 7.799.071,349 m com azimute 354° 51' 54,85" e distância de 2,78 m até o vértice V_297, definido pelas coordenadas E: 690.850,074 m e N: 7.799.074,120 m com azimute 351° 25' 30,84" e distância de 0,97 m até o vértice V_298, definido pelas coordenadas E: 690.849,930 m e N: 7.799.075,075 m com azimute 348° 47' 20,72" e distância de 1,82 m até o vértice V_299, definido pelas coordenadas E: 690.849,577 m e N: 7.799.076,856 m com azimute 345° 15' 07,96" e distância de 2,07 m até o vértice V_300, definido pelas coordenadas E: 690.849,050 m e N: 7.799.078,858 m com azimute 342° 54' 14,70" e distância de 14,22 m até o vértice V_301, definido pelas coordenadas E: 690.844,869 m e N: 7.799.092,452 m com azimute 344° 03' 22,11" e distância de 5,11 m até o vértice V_302, definido pelas coordenadas E: 690.843,464 m e N: 7.799.097,370 m com azimute 19° 26' 12,94" e distância de 9,20 m até o vértice V_303, definido pelas coordenadas E: 690.846,527 m e N: 7.799.106,050 m com azimute 18° 17' 00,14" e distância de 0,96 m até o vértice V_304, definido pelas coordenadas E: 690.846,827 m e N: 7.799.106,958 m com azimute 15° 30' 33,60" e distância de 2,08 m até o vértice V_305, definido pelas coordenadas E: 690.847,382 m e N: 7.799.108,958 m com azimute 12° 43' 47,36" e distância de 0,99 m até o vértice V_306, definido pelas coordenadas E: 690.847,600 m e N: 7.799.109,923 m com azimute 11° 46' 07,36" e distância de 22,19 m até o vértice V_307, definido pelas coordenadas E: 690.852,126 m e N: 7.799.131,647 m com azimute 25° 01' 04,43" e distância de 6,89 m até o vértice V_308, definido pelas coordenadas E: 690.855,040 m e N: 7.799.137,891 m com azimute 50° 11' 16,09" e distância de 5,54 m até o vértice V_309, definido pelas coordenadas E: 690.859,293 m e N: 7.799.141,436 m com azimute 64° 48' 09,63" e distância de 15,25 m até o vértice V_310, definido pelas coordenadas E: 690.873,093 m e N: 7.799.147,929 m com azimute 66° 47' 59,34" e distância de 23,62 m até o vértice V_311, definido pelas coordenadas E: 690.894,803 m e N: 7.799.157,234 m com azimute 65° 21' 45,16" e distância de 1,25 m até o vértice V_312, definido pelas coordenadas E: 690.895,939 m e N: 7.799.157,755 m com azimute 61° 42' 07,38" e distância de 2,77 m até o vértice V_313, definido pelas coordenadas E: 690.898,374 m e N: 7.799.159,066 m com azimute 58° 00' 50,60" e distância de 1,25 m até o vértice V_314, definido pelas coordenadas E: 690.899,434 m e N: 7.799.159,728 m com azimute 55° 23' 15,21" e distância de 1,53 m até o vértice V_315, definido pelas coordenadas E: 690.900,696 m e N: 7.799.160,599 m com azimute 51° 26' 12,11" e distância de 2,78 m até o vértice V_316, definido pelas coordenadas E: 690.902,871 m e N: 7.799.162,333 m com azimute 48° 08' 49,61" e distância de 0,82 m até o vértice V_317, definido pelas coordenadas E: 690.903,485 m e N: 7.799.162,883 m com azimute 45° 43' 35,08" e distância de 1,73 m até o vértice V_318, definido pelas coordenadas E: 690.904,723 m e N: 7.799.164,090 m com azimute 43° 04' 57,79" e distância de 1,16 m até o vértice V_319, definido pelas coordenadas E: 690.905,517 m e N: 7.799.164,939 m com azimute 41° 59' 09,20" e distância de 12,88 m até o vértice V_320, definido pelas coordenadas E: 690.914,135 m e N: 7.799.174,515 m com azimute 46° 41' 12,90" e distância de 8,00 m até o vértice V_321, definido pelas coordenadas E: 690.919,955 m e N: 7.799.180,002 m com azimute 65° 57' 59,49" e distância de 13,93 m até o vértice V_322, definido pelas coordenadas E: 690.932,679 m e N: 7.799.185,676 m com azimute 91° 50' 58,31" e distância de 15,40 m até o vértice V_323, definido pelas coordenadas E: 690.948,070 m e N: 7.799.185,179 m com azimute 90° 43' 08,96" e distância de 1,20 m até o vértice V_324, definido pelas coordenadas E: 690.949,265 m e N: 7.799.185,164 m com azimute 87° 19' 06,13" e distância de 2,50 m até o vértice V_325, definido pelas coordenadas E: 690.951,763 m e N: 7.799.185,281 m com azimute 82° 21' 42,36" e distância de 2,87 m até o vértice V_326, definido pelas coordenadas E: 690.954,604 m e N: 7.799.185,662 m com azimute 77° 47' 27,17" e distância de 2,10 m até o

vértice **V_327**, definido pelas coordenadas **E: 690.956,656 m** e **N: 7.799.186,106 m** com azimute **75° 08' 58,78"** e distância de **0,68 m** até o vértice **V_328**, definido pelas coordenadas **E: 690.957,316 m** e **N: 7.799.186,281 m** com azimute **71° 59' 41,49"** e distância de **2,78 m** até o vértice **V_329**, definido pelas coordenadas **E: 690.959,962 m** e **N: 7.799.187,141 m** com azimute **67° 55' 30,87"** e distância de **1,67 m** até o vértice **V_330**, definido pelas coordenadas **E: 690.961,513 m** e **N: 7.799.187,770 m** com azimute **65° 14' 21,51"** e distância de **1,11 m** até o vértice **V_331**, definido pelas coordenadas **E: 690.962,519 m** e **N: 7.799.188,234 m** com azimute **62° 37' 57,99"** e distância de **1,82 m** até o vértice **V_332**, definido pelas coordenadas **E: 690.964,136 m** e **N: 7.799.189,071 m** com azimute **60° 31' 43,70"** e distância de **19,40 m** até o vértice **V_333**, definido pelas coordenadas **E: 690.981,023 m** e **N: 7.799.198,614 m** com azimute **59° 09' 08,86"** e distância de **1,44 m** até o vértice **V_334**, definido pelas coordenadas **E: 690.982,257 m** e **N: 7.799.199,351 m** com azimute **57° 19' 04,39"** e distância de **0,58 m** até o vértice **V_335**, definido pelas coordenadas **E: 690.982,748 m** e **N: 7.799.199,666 m** com azimute **54° 39' 04,89"** e distância de **2,29 m** até o vértice **V_336**, definido pelas coordenadas **E: 690.984,616 m** e **N: 7.799.200,991 m** com azimute **51° 16' 18,10"** e distância de **1,44 m** até o vértice **V_337**, definido pelas coordenadas **E: 690.985,737 m** e **N: 7.799.201,890 m** com azimute **49° 53' 32,21"** e distância de **18,28 m** até o vértice **V_338**, definido pelas coordenadas **E: 690.999,720 m** e **N: 7.799.213,668 m** com azimute **48° 32' 16,98"** e distância de **18,22 m** até o vértice **V_339**, definido pelas coordenadas **E: 691.013,373 m** e **N: 7.799.225,731 m** com azimute **48° 32' 04,40"** e distância de **26,49 m** até o vértice **V_340**, definido pelas coordenadas **E: 691.033,227 m** e **N: 7.799.243,275 m** com azimute **100° 47' 14,78"** e distância de **2,56 m** até o vértice **V_341**, definido pelas coordenadas **E: 691.035,741 m** e **N: 7.799.242,796 m** com azimute **93° 36' 23,40"** e distância de **6,28 m** até o vértice **V_342**, definido pelas coordenadas **E: 691.042,008 m** e **N: 7.799.242,401 m** com azimute **86° 23' 34,53"** e distância de **6,28 m** até o vértice **V_343**, definido pelas coordenadas **E: 691.048,274 m** e **N: 7.799.242,796 m** com azimute **79° 12' 19,65"** e distância de **6,28 m** até o vértice **V_344**, definido pelas coordenadas **E: 691.054,442 m** e **N: 7.799.243,972 m** com azimute **72° 00' 13,13"** e distância de **6,28 m** até o vértice **V_345**, definido pelas coordenadas **E: 691.060,414 m** e **N: 7.799.245,912 m** com azimute **64° 47' 38,47"** e distância de **6,28 m** até o vértice **V_346**, definido pelas coordenadas **E: 691.066,095 m** e **N: 7.799.248,586 m** com azimute **57° 36' 20,84"** e distância de **6,28 m** até o vértice **V_347**, definido pelas coordenadas **E: 691.071,397 m** e **N: 7.799.251,950 m** com azimute **50° 23' 43,34"** e distância de **6,28 m** até o vértice **V_348**, definido pelas coordenadas **E: 691.076,235 m** e **N: 7.799.255,953 m** com azimute **43° 11' 57,87"** e distância de **6,28 m** até o vértice **V_349**, definido pelas coordenadas **E: 691.080,533 m** e **N: 7.799.260,530 m** com azimute **36° 00' 04,36"** e distância de **6,28 m** até o vértice **V_350**, definido pelas coordenadas **E: 691.084,224 m** e **N: 7.799.265,610 m** com azimute **28° 48' 07,19"** e distância de **6,28 m** até o vértice **V_351**, definido pelas coordenadas **E: 691.087,249 m** e **N: 7.799.271,112 m** com azimute **21° 35' 46,94"** e distância de **6,28 m** até o vértice **V_352**, definido pelas coordenadas **E: 691.089,560 m** e **N: 7.799.276,950 m** com azimute **14° 24' 12,98"** e distância de **6,28 m** até o vértice **V_353**, definido pelas coordenadas **E: 691.091,122 m** e **N: 7.799.283,032 m** com azimute **7° 11' 58,96"** e distância de **6,28 m** até o vértice **V_354**, definido pelas coordenadas **E: 691.091,909 m** e **N: 7.799.289,262 m** com azimute **0°** e distância de **6,28 m** até o vértice **V_355**, definido pelas coordenadas **E: 691.091,909 m** e **N: 7.799.295,541 m** com azimute **352° 47' 56,93"** e distância de **6,28 m** até o vértice **V_356**, definido pelas coordenadas **E: 691.091,122 m** e **N: 7.799.301,770 m** com azimute **345° 35' 47,02"** e distância de **6,28 m** até o vértice **V_357**, definido pelas coordenadas **E: 691.089,560 m** e **N: 7.799.307,852 m** com azimute **338° 24' 13,06"** e distância de **6,28 m** até o vértice **V_358**, definido pelas coordenadas **E: 691.087,249 m** e **N: 7.799.313,690 m** com azimute **331° 12' 08,63"** e distância de **6,28 m** até o vértice **V_359**, definido pelas coordenadas **E: 691.084,224 m** e **N: 7.799.319,193 m** com azimute **323° 59' 36,33"** e distância de **6,28 m** até o vértice **V_360**, definido pelas coordenadas **E: 691.080,533 m** e **N: 7.799.324,272 m** com azimute **316° 48' 24,62"** e distância de **6,28 m** até o vértice **V_361**, definido pelas coordenadas **E: 691.076,235 m** e **N: 7.799.328,850 m** com azimute **309° 35' 51,35"** e distância de **6,28 m** até o vértice **V_362**, definido pelas coordenadas **E: 691.071,397 m** e **N: 7.799.332,852 m** com azimute **302° 24' 06,89"** e distância de **6,28 m** até o vértice **V_363**, definido pelas coordenadas **E: 691.066,095 m** e **N: 7.799.336,217 m** com azimute **295° 11' 51,81"** e distância de **6,28 m** até o vértice **V_364**, definido pelas coordenadas **E: 691.060,414 m** e **N: 7.799.338,890 m** com azimute **287° 59' 46,87"** e distância de **6,28 m** até o vértice **V_365**, definido pelas coordenadas **E: 691.054,442 m** e **N: 7.799.340,830 m** com azimute **280° 48' 12,62"** e distância de **6,28 m** até o vértice **V_366**, definido pelas coordenadas **E: 691.048,274 m** e **N: 7.799.342,007 m** com azimute **273° 35' 52,68"** e distância de **6,28 m** até o vértice **V_367**, definido pelas coordenadas **E: 691.042,008 m** e **N: 7.799.342,401 m** com azimute **266° 24' 09,38"** e distância de **6,28 m** até o vértice **V_368**, definido pelas coordenadas **E: 691.035,741 m** e **N: 7.799.342,007 m** com azimute **259° 12' 09,98"** e distância de **4,98 m** até o vértice **V_369**, definido pelas coordenadas **E: 691.030,854 m** e **N: 7.799.341,075 m** com azimute **259° 10' 21,17"** e distância de **1,30 m** até o vértice **V_370**, definido pelas coordenadas **E: 691.029,573 m** e **N: 7.799.340,830 m** com azimute **252° 00' 13,13"** e distância de **6,28 m** até o vértice **V_371**, definido pelas coordenadas **E: 691.023,601 m** e **N: 7.799.338,890 m** com azimute **244° 48' 08,19"** e distância de **6,28 m** até o vértice **V_372**, definido pelas coordenadas **E: 691.017,920 m** e **N: 7.799.336,217 m** com azimute **237° 35' 53,11"** e distância de **6,28 m** até o vértice **V_373**, definido pelas coordenadas **E:**

691.012,618 m e N: 7.799.332,852 m com azimute 230° 24' 08,65" e distância de 6,28 m até o vértice V_374, definido pelas coordenadas E: 691.007,780 m e N: 7.799.328,850 m com azimute 223° 11' 35,38" e distância de 6,28 m até o vértice V_375, definido pelas coordenadas E: 691.003,482 m e N: 7.799.324,272 m com azimute 216° 00' 23,67" e distância de 6,28 m até o vértice V_376, definido pelas coordenadas E: 690.999,791 m e N: 7.799.319,193 m com azimute 208° 47' 51,37" e distância de 6,28 m até o vértice V_377, definido pelas coordenadas E: 690.996,766 m e N: 7.799.313,690 m com azimute 201° 35' 46,94" e distância de 6,28 m até o vértice V_378, definido pelas coordenadas E: 690.994,455 m e N: 7.799.307,852 m com azimute 194° 24' 12,98" e distância de 6,28 m até o vértice V_379, definido pelas coordenadas E: 690.992,893 m e N: 7.799.301,770 m com azimute 187° 12' 09,52" e distância de 4,21 m até o vértice V_380, definido pelas coordenadas E: 690.992,365 m e N: 7.799.297,592 m com azimute 181° 52' 23,72" e distância de 7,92 m até o vértice V_381, definido pelas coordenadas E: 690.992,106 m e N: 7.799.289,673 m com azimute 228° 52' 37,38" e distância de 58,54 m até o vértice V_382, definido pelas coordenadas E: 690.948,006 m e N: 7.799.251,171 m com azimute 240° 31' 26,80" e distância de 7,61 m até o vértice V_383, definido pelas coordenadas E: 690.941,382 m e N: 7.799.247,427 m com azimute 286° 49' 27,12" e distância de 47,56 m até o vértice V_384, definido pelas coordenadas E: 690.895,853 m e N: 7.799.261,194 m com azimute 35° 55' 38,55" e distância de 81,13 m até o vértice V_385, definido pelas coordenadas E: 690.943,459 m e N: 7.799.326,893 m com azimute 108° 00' 28,26" e distância de 6,28 m até o vértice V_386, definido pelas coordenadas E: 690.949,430 m e N: 7.799.324,952 m com azimute 100° 47' 40,35" e distância de 6,28 m até o vértice V_387, definido pelas coordenadas E: 690.955,598 m e N: 7.799.323,776 m com azimute 93° 35' 50,62" e distância de 6,28 m até o vértice V_388, definido pelas coordenadas E: 690.961,865 m e N: 7.799.323,382 m com azimute 86° 24' 57,65" e distância de 2,34 m até o vértice V_389, definido pelas coordenadas E: 690.964,196 m e N: 7.799.323,528 m com azimute 86° 23' 40,80" e distância de 3,94 m até o vértice V_390, definido pelas coordenadas E: 690.968,132 m e N: 7.799.323,776 m com azimute 79° 12' 13,50" e distância de 6,28 m até o vértice V_391, definido pelas coordenadas E: 690.974,299 m e N: 7.799.324,952 m com azimute 71° 59' 41,89" e distância de 6,28 m até o vértice V_392, definido pelas coordenadas E: 690.980,271 m e N: 7.799.326,893 m com azimute 64° 48' 22,18" e distância de 6,28 m até o vértice V_393, definido pelas coordenadas E: 690.985,953 m e N: 7.799.329,566 m com azimute 57° 35' 35,51" e distância de 6,28 m até o vértice V_394, definido pelas coordenadas E: 690.991,254 m e N: 7.799.332,931 m com azimute 50° 24' 08,65" e distância de 6,28 m até o vértice V_395, definido pelas coordenadas E: 690.996,092 m e N: 7.799.336,933 m com azimute 43° 12' 21,81" e distância de 6,28 m até o vértice V_396, definido pelas coordenadas E: 691.000,391 m e N: 7.799.341,510 m com azimute 35° 59' 37,78" e distância de 6,28 m até o vértice V_397, definido pelas coordenadas E: 691.004,081 m e N: 7.799.346,590 m com azimute 28° 47' 51,37" e distância de 6,28 m até o vértice V_398, definido pelas coordenadas E: 691.007,106 m e N: 7.799.352,093 m com azimute 21° 36' 17,48" e distância de 6,28 m até o vértice V_399, definido pelas coordenadas E: 691.009,418 m e N: 7.799.357,931 m com azimute 14° 23' 49,33" e distância de 6,28 m até o vértice V_400, definido pelas coordenadas E: 691.010,979 m e N: 7.799.364,012 m com azimute 7° 11' 58,96" e distância de 6,28 m até o vértice V_401, definido pelas coordenadas E: 691.011,766 m e N: 7.799.370,242 m com azimute 0° e distância de 6,28 m até o vértice V_402, definido pelas coordenadas E: 691.011,766 m e N: 7.799.376,521 m com azimute 352° 48' 01,04" e distância de 6,28 m até o vértice V_403, definido pelas coordenadas E: 691.010,979 m e N: 7.799.382,751 m com azimute 345° 36' 10,67" e distância de 6,28 m até o vértice V_404, definido pelas coordenadas E: 691.009,418 m e N: 7.799.388,832 m com azimute 338° 23' 42,52" e distância de 6,28 m até o vértice V_405, definido pelas coordenadas E: 691.007,106 m e N: 7.799.394,670 m com azimute 331° 12' 08,63" e distância de 6,28 m até o vértice V_406, definido pelas coordenadas E: 691.004,081 m e N: 7.799.400,173 m com azimute 324° 00' 22,22" e distância de 6,28 m até o vértice V_407, definido pelas coordenadas E: 691.000,391 m e N: 7.799.405,253 m com azimute 316° 47' 37,32" e distância de 3,00 m até o vértice V_408, definido pelas coordenadas E: 690.998,334 m e N: 7.799.407,443 m com azimute 25° 38' 32,24" e distância de 1,61 m até o vértice V_409, definido pelas coordenadas E: 690.999,031 m e N: 7.799.408,895 m com azimute 39° 48' 20,06" e distância de 19,91 m até o vértice V_410, definido pelas coordenadas E: 691.011,776 m e N: 7.799.424,189 m com azimute 49° 11' 06,27" e distância de 24,70 m até o vértice V_411, definido pelas coordenadas E: 691.030,468 m e N: 7.799.440,332 m com azimute 27° 45' 27,59" e distância de 18,24 m até o vértice V_412, definido pelas coordenadas E: 691.038,964 m e N: 7.799.456,475 m com azimute 348° 06' 49,85" e distância de 16,50 m até o vértice V_413, definido pelas coordenadas E: 691.035,566 m e N: 7.799.472,619 m com azimute 305° 31' 02,61" e distância de 1,31 m até o vértice V_414, definido pelas coordenadas E: 691.034,497 m e N: 7.799.473,382 m com azimute 36° 15' 26,22" e distância de 54,53 m até o vértice V_415, definido pelas coordenadas E: 691.066,745 m e N: 7.799.517,351 m com azimute 79° 59' 22,80" e distância de 4,23 m até o vértice V_416, definido pelas coordenadas E: 691.070,909 m e N: 7.799.518,086 m com azimute 77° 49' 37,49" e distância de 2,25 m até o vértice V_417, definido pelas coordenadas E: 691.073,111 m e N: 7.799.518,561 m com azimute 73° 46' 53,55" e distância de 2,31 m até o vértice V_418, definido pelas coordenadas E: 691.075,325 m e N: 7.799.519,205 m com azimute 71° 33' 54,18" e distância de 19,96 m até o vértice V_419, definido pelas coordenadas E: 691.094,261 m e N: 7.799.525,517 m

com azimute **70° 49' 37,83"** e distância de **0,76 m** até o vértice **V_420**, definido pelas coordenadas **E: 691.094,980 m** e **N: 7.799.525,767 m** com azimute **69° 28' 13,36"** e distância de **0,76 m** até o vértice **V_421**, definido pelas coordenadas **E: 691.095,693 m** e **N: 7.799.526,034 m** com azimute **68° 44' 53,39"** e distância de **20,06 m** até o vértice **V_422**, definido pelas coordenadas **E: 691.114,386 m** e **N: 7.799.533,304 m** com azimute **69° 42' 48,59"** e distância de **64,59 m** até o vértice **V_423**, definido pelas coordenadas **E: 691.174,966 m** e **N: 7.799.555,697 m** com azimute **69° 42' 48,97"** e distância de **19,17 m** até o vértice **V_424**, definido pelas coordenadas **E: 691.192,951 m** e **N: 7.799.562,345 m** com azimute **100° 47' 55,02"** e distância de **5,43 m** até o vértice **V_425**, definido pelas coordenadas **E: 691.198,283 m** e **N: 7.799.561,328 m** com azimute **93° 35' 52,68"** e distância de **6,28 m** até o vértice **V_426**, definido pelas coordenadas **E: 691.204,549 m** e **N: 7.799.560,934 m** com azimute **86° 24' 09,38"** e distância de **6,28 m** até o vértice **V_427**, definido pelas coordenadas **E: 691.210,816 m** e **N: 7.799.561,328 m** com azimute **79° 11' 47,38"** e distância de **6,28 m** até o vértice **V_428**, definido pelas coordenadas **E: 691.216,984 m** e **N: 7.799.562,505 m** com azimute **72° 00' 13,13"** e distância de **6,28 m** até o vértice **V_429**, definido pelas coordenadas **E: 691.222,956 m** e **N: 7.799.564,445 m** com azimute **64° 47' 38,47"** e distância de **6,28 m** até o vértice **V_430**, definido pelas coordenadas **E: 691.228,637 m** e **N: 7.799.567,119 m** com azimute **57° 36' 20,84"** e distância de **6,28 m** até o vértice **V_431**, definido pelas coordenadas **E: 691.233,939 m** e **N: 7.799.570,483 m** com azimute **50° 24' 08,65"** e distância de **6,28 m** até o vértice **V_432**, definido pelas coordenadas **E: 691.238,777 m** e **N: 7.799.574,485 m** com azimute **43° 11' 35,38"** e distância de **6,28 m** até o vértice **V_433**, definido pelas coordenadas **E: 691.243,075 m** e **N: 7.799.579,063 m** com azimute **36° 00' 04,36"** e distância de **6,28 m** até o vértice **V_434**, definido pelas coordenadas **E: 691.246,766 m** e **N: 7.799.584,143 m** com azimute **28° 48' 07,19"** e distância de **6,28 m** até o vértice **V_435**, definido pelas coordenadas **E: 691.249,791 m** e **N: 7.799.589,645 m** com azimute **21° 35' 46,94"** e distância de **6,28 m** até o vértice **V_436**, definido pelas coordenadas **E: 691.252,102 m** e **N: 7.799.595,483 m** com azimute **14° 24' 12,98"** e distância de **6,28 m** até o vértice **V_437**, definido pelas coordenadas **E: 691.253,664 m** e **N: 7.799.601,565 m** com azimute **7° 12' 03,07"** e distância de **6,28 m** até o vértice **V_438**, definido pelas coordenadas **E: 691.254,451 m** e **N: 7.799.607,794 m** com azimute **0°** e distância de **6,28 m** até o vértice **V_439**, definido pelas coordenadas **E: 691.254,451 m** e **N: 7.799.614,073 m** com azimute **352° 48' 01,04"** e distância de **6,28 m** até o vértice **V_440**, definido pelas coordenadas **E: 691.253,664 m** e **N: 7.799.620,303 m** com azimute **345° 35' 47,02"** e distância de **6,28 m** até o vértice **V_441**, definido pelas coordenadas **E: 691.252,102 m** e **N: 7.799.626,385 m** com azimute **338° 24' 13,06"** e distância de **6,28 m** até o vértice **V_442**, definido pelas coordenadas **E: 691.249,791 m** e **N: 7.799.632,223 m** com azimute **331° 11' 52,81"** e distância de **6,28 m** até o vértice **V_443**, definido pelas coordenadas **E: 691.246,766 m** e **N: 7.799.637,725 m** com azimute **324° 00' 08,17"** e distância de **5,40 m** até o vértice **V_444**, definido pelas coordenadas **E: 691.243,592 m** e **N: 7.799.642,094 m** com azimute **323° 58' 38,71"** e distância de **0,88 m** até o vértice **V_445**, definido pelas coordenadas **E: 691.243,075 m** e **N: 7.799.642,805 m** com azimute **316° 48' 02,13"** e distância de **6,28 m** até o vértice **V_446**, definido pelas coordenadas **E: 691.238,777 m** e **N: 7.799.647,382 m** com azimute **309° 36' 16,66"** e distância de **6,28 m** até o vértice **V_447**, definido pelas coordenadas **E: 691.233,939 m** e **N: 7.799.651,385 m** com azimute **302° 23' 39,16"** e distância de **6,28 m** até o vértice **V_448**, definido pelas coordenadas **E: 691.228,637 m** e **N: 7.799.654,749 m** com azimute **295° 12' 21,53"** e distância de **6,28 m** até o vértice **V_449**, definido pelas coordenadas **E: 691.222,956 m** e **N: 7.799.657,423 m** com azimute **287° 59' 46,87"** e distância de **6,28 m** até o vértice **V_450**, definido pelas coordenadas **E: 691.216,984 m** e **N: 7.799.659,363 m** com azimute **280° 48' 12,62"** e distância de **6,28 m** até o vértice **V_451**, definido pelas coordenadas **E: 691.210,816 m** e **N: 7.799.660,540 m** com azimute **273° 35' 50,62"** e distância de **6,28 m** até o vértice **V_452**, definido pelas coordenadas **E: 691.204,549 m** e **N: 7.799.660,934 m** com azimute **266° 24' 07,32"** e distância de **6,28 m** até o vértice **V_453**, definido pelas coordenadas **E: 691.198,283 m** e **N: 7.799.660,540 m** com azimute **259° 11' 47,38"** e distância de **6,28 m** até o vértice **V_454**, definido pelas coordenadas **E: 691.192,115 m** e **N: 7.799.659,363 m** com azimute **252° 00' 13,13"** e distância de **6,28 m** até o vértice **V_455**, definido pelas coordenadas **E: 691.186,143 m** e **N: 7.799.657,423 m** com azimute **244° 47' 38,47"** e distância de **6,28 m** até o vértice **V_456**, definido pelas coordenadas **E: 691.180,462 m** e **N: 7.799.654,749 m** com azimute **237° 36' 20,84"** e distância de **6,28 m** até o vértice **V_457**, definido pelas coordenadas **E: 691.175,160 m** e **N: 7.799.651,385 m** com azimute **230° 23' 16,54"** e distância de **3,30 m** até o vértice **V_458**, definido pelas coordenadas **E: 691.172,619 m** e **N: 7.799.649,282 m** com azimute **17° 17' 13,92"** e distância de **22,61 m** até o vértice **V_459**, definido pelas coordenadas **E: 691.179,337 m** e **N: 7.799.670,868 m** com azimute **26° 33' 46,94"** e distância de **12,73 m** até o vértice **V_460**, definido pelas coordenadas **E: 691.185,030 m** e **N: 7.799.682,255 m** com azimute **58° 23' 28,33"** e distância de **17,38 m** até o vértice **V_461**, definido pelas coordenadas **E: 691.199,833 m** e **N: 7.799.691,365 m** com azimute **53° 07' 55,61"** e distância de **11,39 m** até o vértice **V_462**, definido pelas coordenadas **E: 691.208,943 m** e **N: 7.799.698,197 m** com azimute **56° 18' 46,21"** e distância de **16,42 m** até o vértice **V_463**, definido pelas coordenadas **E: 691.222,608 m** e **N: 7.799.707,306 m** com azimute **18° 25' 52,23"** e distância de **14,40 m** até o vértice **V_464**, definido pelas coordenadas **E: 691.227,162 m** e **N: 7.799.720,971 m** com azimute **14° 02' 13,14"** e distância de **18,78 m** até o vértice **V_465**, definido pelas coordenadas **E: 691.231,717 m** e **N: 7.799.739,190 m** com azimute **37° 24' 18,10"** e distância de

24,37 m até o vértice **V_466**, definido pelas coordenadas **E: 691.246,520 m** e **N: 7.799.758,548 m** com azimute **40° 07' 33,76"** e distância de **104,25 m** até o vértice **V_467**, definido pelas coordenadas **E: 691.313,704 m** e **N: 7.799.838,258 m** com azimute **33° 54' 22,80"** e distância de **83,69 m** até o vértice **V_468**, definido pelas coordenadas **E: 691.360,391 m** e **N: 7.799.907,719 m** com azimute **38° 01' 38,03"** e distância de **40,99 m** até o vértice **V_001**, encerrando este perímetro.

Todas as coordenadas aqui descritas estão georreferenciadas ao Sistema Geodésico Brasileiro e encontram-se representadas no Sistema UTM, referenciadas ao Meridiano Central 45 WGr, fuso 23S, tendo como datum o SIRGAS-2000. Todos os azimutes e distâncias, área e perímetro foram calculados no plano de projeção UTM.

Memorial da reserva legal no próprio imóvel – Fragmento 16

Área: 11,75 ha
Perímetro: 1.581,59 m

Inicia-se a descrição deste perímetro no vértice **V_001**, definido pelas coordenadas **E: 690.749,277 m** e **N: 7.798.681,106 m** com azimute **100° 50' 31,20"** e distância de **73,43 m** até o vértice **V_002**, definido pelas coordenadas **E: 690.821,400 m** e **N: 7.798.667,293 m** com azimute **113° 48' 55,42"** e distância de **109,47 m** até o vértice **V_003**, definido pelas coordenadas **E: 690.921,551 m** e **N: 7.798.623,089 m** com azimute **137° 48' 56,23"** e distância de **104,52 m** até o vértice **V_004**, definido pelas coordenadas **E: 690.991,739 m** e **N: 7.798.545,640 m** com azimute **143° 16' 48,24"** e distância de **1,22 m** até o vértice **V_005**, definido pelas coordenadas **E: 690.992,470 m** e **N: 7.798.544,660 m** com azimute **141° 04' 20,84"** e distância de **1,07 m** até o vértice **V_006**, definido pelas coordenadas **E: 690.993,142 m** e **N: 7.798.543,828 m** com azimute **140° 03' 43,15"** e distância de **29,47 m** até o vértice **V_007**, definido pelas coordenadas **E: 691.012,059 m** e **N: 7.798.521,234 m** com azimute **138° 28' 09,15"** e distância de **1,25 m** até o vértice **V_008**, definido pelas coordenadas **E: 691.012,888 m** e **N: 7.798.520,298 m** com azimute **136° 51' 07,71"** e distância de **34,59 m** até o vértice **V_009**, definido pelas coordenadas **E: 691.036,543 m** e **N: 7.798.495,062 m** com azimute **136° 00' 12,28"** e distância de **0,85 m** até o vértice **V_010**, definido pelas coordenadas **E: 691.037,132 m** e **N: 7.798.494,452 m** com azimute **133° 58' 07,63"** e distância de **1,41 m** até o vértice **V_011**, definido pelas coordenadas **E: 691.038,150 m** e **N: 7.798.493,470 m** com azimute **132° 04' 43,12"** e distância de **0,65 m** até o vértice **V_012**, definido pelas coordenadas **E: 691.038,634 m** e **N: 7.798.493,033 m** com azimute **130° 22' 37,44"** e distância de **1,22 m** até o vértice **V_013**, definido pelas coordenadas **E: 691.039,563 m** e **N: 7.798.492,243 m** com azimute **129° 12' 17,56"** e distância de **16,07 m** até o vértice **V_014**, definido pelas coordenadas **E: 691.052,017 m** e **N: 7.798.482,084 m** com azimute **172° 47' 32,73"** e distância de **0,86 m** até o vértice **V_015**, definido pelas coordenadas **E: 691.052,125 m** e **N: 7.798.481,230 m** com azimute **165° 36' 18,84"** e distância de **6,28 m** até o vértice **V_016**, definido pelas coordenadas **E: 691.053,686 m** e **N: 7.798.475,148 m** com azimute **158° 22' 56,38"** e distância de **0,69 m** até o vértice **V_017**, definido pelas coordenadas **E: 691.053,942 m** e **N: 7.798.474,502 m** com azimute **274° 20' 57,74"** e distância de **43,29 m** até o vértice **V_018**, definido pelas coordenadas **E: 691.010,777 m** e **N: 7.798.477,785 m** com azimute **284° 00' 40,50"** e distância de **66,16 m** até o vértice **V_019**, definido pelas coordenadas **E: 690.946,582 m** e **N: 7.798.493,804 m** com azimute **268° 08' 28,61"** e distância de **61,35 m** até o vértice **V_020**, definido pelas coordenadas **E: 690.885,261 m** e **N: 7.798.491,814 m** com azimute **255° 13' 18,22"** e distância de **192,24 m** até o vértice **V_021**, definido pelas coordenadas **E: 690.699,378 m** e **N: 7.798.442,777 m** com azimute **264° 14' 05,50"** e distância de **56,55 m** até o vértice **V_022**, definido pelas coordenadas **E: 690.643,119 m** e **N: 7.798.437,097 m** com azimute **268° 44' 11,93"** e distância de **36,96 m** até o vértice **V_023**, definido pelas coordenadas **E: 690.606,163 m** e **N: 7.798.436,282 m** com azimute **251° 38' 49,55"** e distância de **50,57 m** até o vértice **V_024**, definido pelas coordenadas **E: 690.558,165 m** e **N: 7.798.420,359 m** com azimute **242° 15' 53,30"** e distância de **40,12 m** até o vértice **V_025**, definido pelas coordenadas **E: 690.522,655 m** e **N: 7.798.401,688 m** com azimute **259° 43' 38,34"** e distância de **62,14 m** até o vértice **V_026**, definido pelas coordenadas **E: 690.461,509 m** e **N: 7.798.390,606 m** com azimute **236° 27' 27,41"** e distância de **3,77 m** até o vértice **V_027**, definido pelas coordenadas **E: 690.458,370 m** e **N: 7.798.388,525 m** com azimute **310° 48' 02,43"** e distância de **33,10 m** até o vértice **V_028**, definido pelas coordenadas **E: 690.433,312 m** e **N: 7.798.410,155 m** com azimute **359° 28' 50,53"** e distância de **83,85 m** até o vértice **V_029**, definido pelas coordenadas **E: 690.432,552 m** e **N: 7.798.494,006 m** com azimute **357° 09' 55,22"** e distância de **1,03 m** até o vértice **V_030**, definido pelas coordenadas **E: 690.432,501 m** e **N: 7.798.495,036 m** com azimute **356° 11' 08,06"** e distância de **10,76 m** até o vértice **V_031**, definido pelas coordenadas **E: 690.431,785 m** e **N: 7.798.505,775 m** com azimute **0°** e distância de **9,42 m** até o vértice **V_032**, definido pelas coordenadas **E: 690.431,785 m** e **N: 7.798.515,193 m** com azimute **7° 45' 51,27"** e distância de **13,95 m** até o vértice **V_033**, definido pelas coordenadas **E: 690.433,670 m** e **N: 7.798.529,018 m** com azimute **12° 48' 19,28"** e distância de **16,34 m** até o vértice **V_034**, definido pelas coordenadas **E: 690.437,291 m** e **N: 7.798.544,949 m** com azimute **11° 08' 32,65"** e distância de **1,74 m** até o

vértice **V_035**, definido pelas coordenadas **E: 690.437,628 m** e **N: 7.798.546,660 m** com azimute **8° 42' 13,08"** e distância de **0,82 m** até o vértice **V_036**, definido pelas coordenadas **E: 690.437,752 m** e **N: 7.798.547,470 m** com azimute **5° 45' 10,23"** e distância de **2,56 m** até o vértice **V_037**, definido pelas coordenadas **E: 690.438,009 m** e **N: 7.798.550,021 m** com azimute **3° 19' 45,43"** e distância de **11,31 m** até o vértice **V_038**, definido pelas coordenadas **E: 690.438,666 m** e **N: 7.798.561,315 m** com azimute **15° 53' 56,38"** e distância de **9,50 m** até o vértice **V_039**, definido pelas coordenadas **E: 690.441,268 m** e **N: 7.798.570,450 m** com azimute **40° 54' 53,77"** e distância de **5,21 m** até o vértice **V_040**, definido pelas coordenadas **E: 690.444,681 m** e **N: 7.798.574,388 m** com azimute **53° 44' 49,18"** e distância de **11,11 m** até o vértice **V_041**, definido pelas coordenadas **E: 690.453,639 m** e **N: 7.798.580,957 m** com azimute **52° 24' 14,59"** e distância de **1,40 m** até o vértice **V_042**, definido pelas coordenadas **E: 690.454,752 m** e **N: 7.798.581,814 m** com azimute **49° 17' 06,59"** e distância de **2,03 m** até o vértice **V_043**, definido pelas coordenadas **E: 690.456,287 m** e **N: 7.798.583,135 m** com azimute **46° 39' 26,21"** e distância de **0,78 m** até o vértice **V_044**, definido pelas coordenadas **E: 690.456,856 m** e **N: 7.798.583,672 m** com azimute **44° 40' 58,13"** e distância de **1,41 m** até o vértice **V_045**, definido pelas coordenadas **E: 690.457,844 m** e **N: 7.798.584,671 m** com azimute **43° 21' 52,61"** e distância de **19,43 m** até o vértice **V_046**, definido pelas coordenadas **E: 690.471,182 m** e **N: 7.798.598,793 m** com azimute **40° 44' 44,44"** e distância de **2,75 m** até o vértice **V_047**, definido pelas coordenadas **E: 690.472,980 m** e **N: 7.798.600,880 m** com azimute **36° 04' 11,54"** e distância de **2,48 m** até o vértice **V_048**, definido pelas coordenadas **E: 690.474,439 m** e **N: 7.798.602,883 m** com azimute **33° 41' 24,24"** e distância de **14,54 m** até o vértice **V_049**, definido pelas coordenadas **E: 690.482,505 m** e **N: 7.798.614,982 m** com azimute **42° 39' 42,38"** e distância de **18,84 m** até o vértice **V_050**, definido pelas coordenadas **E: 690.495,272 m** e **N: 7.798.628,836 m** com azimute **42° 36' 50,60"** e distância de **0,65 m** até o vértice **V_051**, definido pelas coordenadas **E: 690.495,709 m** e **N: 7.798.629,311 m** com azimute **41° 59' 03,70"** e distância de **8,97 m** até o vértice **V_052**, definido pelas coordenadas **E: 690.501,706 m** e **N: 7.798.635,975 m** com azimute **40° 34' 04,66"** e distância de **1,49 m** até o vértice **V_053**, definido pelas coordenadas **E: 690.502,676 m** e **N: 7.798.637,108 m** com azimute **38° 35' 16,62"** e distância de **0,75 m** até o vértice **V_054**, definido pelas coordenadas **E: 690.503,142 m** e **N: 7.798.637,692 m** com azimute **35° 49' 59,07"** e distância de **1,69 m** até o vértice **V_055**, definido pelas coordenadas **E: 690.504,132 m** e **N: 7.798.639,063 m** com azimute **89° 19' 17,05"** e distância de **0,59 m** até o vértice **V_056**, definido pelas coordenadas **E: 690.504,723 m** e **N: 7.798.639,070 m** com azimute **86° 59' 08,09"** e distância de **1,84 m** até o vértice **V_057**, definido pelas coordenadas **E: 690.506,565 m** e **N: 7.798.639,167 m** com azimute **84° 18' 55,98"** e distância de **1,09 m** até o vértice **V_058**, definido pelas coordenadas **E: 690.507,650 m** e **N: 7.798.639,275 m** com azimute **83° 17' 24,59"** e distância de **11,61 m** até o vértice **V_059**, definido pelas coordenadas **E: 690.519,176 m** e **N: 7.798.640,631 m** com azimute **81° 18' 39,44"** e distância de **1,75 m** até o vértice **V_060**, definido pelas coordenadas **E: 690.520,910 m** e **N: 7.798.640,896 m** com azimute **77° 47' 27,17"** e distância de **2,10 m** até o vértice **V_061**, definido pelas coordenadas **E: 690.522,962 m** e **N: 7.798.641,340 m** com azimute **75° 07' 41,25"** e distância de **0,68 m** até o vértice **V_062**, definido pelas coordenadas **E: 690.523,621 m** e **N: 7.798.641,515 m** com azimute **71° 59' 41,49"** e distância de **2,78 m** até o vértice **V_063**, definido pelas coordenadas **E: 690.526,267 m** e **N: 7.798.642,375 m** com azimute **67° 56' 17,16"** e distância de **1,67 m** até o vértice **V_064**, definido pelas coordenadas **E: 690.527,819 m** e **N: 7.798.643,004 m** com azimute **65° 14' 21,51"** e distância de **1,11 m** até o vértice **V_065**, definido pelas coordenadas **E: 690.528,825 m** e **N: 7.798.643,468 m** com azimute **62° 46' 27,43"** e distância de **1,67 m** até o vértice **V_066**, definido pelas coordenadas **E: 690.530,308 m** e **N: 7.798.644,231 m** com azimute **60° 56' 46,31"** e distância de **13,88 m** até o vértice **V_067**, definido pelas coordenadas **E: 690.542,444 m** e **N: 7.798.650,973 m** com azimute **59° 49' 00,29"** e distância de **1,18 m** até o vértice **V_068**, definido pelas coordenadas **E: 690.543,467 m** e **N: 7.798.651,568 m** com azimute **57° 50' 13,38"** e distância de **1,04 m** até o vértice **V_069**, definido pelas coordenadas **E: 690.544,348 m** e **N: 7.798.652,122 m** com azimute **55° 40' 14,63"** e distância de **1,22 m** até o vértice **V_070**, definido pelas coordenadas **E: 690.545,354 m** e **N: 7.798.652,809 m** com azimute **53° 37' 12,58"** e distância de **1,08 m** até o vértice **V_071**, definido pelas coordenadas **E: 690.546,220 m** e **N: 7.798.653,447 m** com azimute **52° 35' 40,72"** e distância de **11,34 m** até o vértice **V_072**, definido pelas coordenadas **E: 690.555,230 m** e **N: 7.798.660,337 m** com azimute **63° 25' 49,24"** e distância de **16,69 m** até o vértice **V_073**, definido pelas coordenadas **E: 690.570,161 m** e **N: 7.798.667,804 m** com azimute **61° 09' 22,46"** e distância de **1,98 m** até o vértice **V_074**, definido pelas coordenadas **E: 690.571,895 m** e **N: 7.798.668,759 m** com azimute **58° 12' 28,54"** e distância de **1,28 m** até o vértice **V_075**, definido pelas coordenadas **E: 690.572,984 m** e **N: 7.798.669,434 m** com azimute **56° 58' 33,71"** e distância de **47,67 m** até o vértice **V_076**, definido pelas coordenadas **E: 690.612,950 m** e **N: 7.798.695,412 m** com azimute **57° 20' 16,69"** e distância de **30,99 m** até o vértice **V_077**, definido pelas coordenadas **E: 690.639,043 m** e **N: 7.798.712,139 m** com azimute **55° 33' 18,09"** e distância de **1,58 m** até o vértice **V_078**, definido pelas coordenadas **E: 690.640,345 m** e **N: 7.798.713,032 m** com azimute **52° 52' 52,64"** e distância de **1,34 m** até o vértice **V_079**, definido pelas coordenadas **E: 690.641,410 m** e **N: 7.798.713,838 m** com azimute **51° 37' 56,39"** e distância de **20,22 m** até o vértice **V_080**, definido pelas coordenadas **E: 690.657,260 m** e **N: 7.798.726,386 m** com azimute **52° 25' 50,77"** e distância de **21,86 m** até o vértice **V_081**, definido pelas coordenadas **E: 690.674,586 m** e **N: 7.798.739,714 m** com azimute **50° 31' 27,91"** e

distância de **1,67 m** até o vértice **V_082**, definido pelas coordenadas **E: 690.675,873 m** e **N: 7.798.740,774 m** com azimute **48° 00' 32,16"** e distância de **1,10 m** até o vértice **V_083**, definido pelas coordenadas **E: 690.676,694 m** e **N: 7.798.741,513 m** com azimute **129° 46' 07,77"** e distância de **94,43 m** até o vértice **V_001**, encerrando este perímetro.

Todas as coordenadas aqui descritas estão georreferenciadas ao Sistema Geodésico Brasileiro e encontram-se representadas no Sistema UTM, referenciadas ao Meridiano Central 45 WGr, fuso 23S, tendo como datum o SIRGAS-2000. Todos os azimutes e distâncias, área e perímetro foram calculados no plano de projeção UTM.

Memorial da reserva legal no próprio imóvel – Fragmento 17

Área: 1,14 ha

Perímetro: 513,14 m

Inicia-se a descrição deste perímetro no vértice **V_001**, definido pelas coordenadas **E: 690.634,571 m** e **N: 7.798.898,395 m** com azimute **92° 55' 59,65"** e distância de **19,87 m** até o vértice **V_002**, definido pelas coordenadas **E: 690.654,419 m** e **N: 7.798.897,378 m** com azimute **94° 45' 10,53"** e distância de **12,43 m** até o vértice **V_003**, definido pelas coordenadas **E: 690.666,807 m** e **N: 7.798.896,348 m** com azimute **93° 41' 54,98"** e distância de **12,77 m** até o vértice **V_004**, definido pelas coordenadas **E: 690.679,554 m** e **N: 7.798.895,524 m** com azimute **107° 05' 59,59"** e distância de **10,37 m** até o vértice **V_005**, definido pelas coordenadas **E: 690.689,465 m** e **N: 7.798.892,475 m** com azimute **107° 44' 44,89"** e distância de **13,51 m** até o vértice **V_006**, definido pelas coordenadas **E: 690.702,336 m** e **N: 7.798.888,356 m** com azimute **106° 27' 52,91"** e distância de **1,33 m** até o vértice **V_007**, definido pelas coordenadas **E: 690.703,615 m** e **N: 7.798.887,978 m** com azimute **104° 47' 02,07"** e distância de **0,65 m** até o vértice **V_008**, definido pelas coordenadas **E: 690.704,244 m** e **N: 7.798.887,812 m** com azimute **104° 01' 56,82"** e distância de **10,99 m** até o vértice **V_009**, definido pelas coordenadas **E: 690.714,907 m** e **N: 7.798.885,147 m** com azimute **101° 56' 49,72"** e distância de **1,82 m** até o vértice **V_010**, definido pelas coordenadas **E: 690.716,684 m** e **N: 7.798.884,771 m** com azimute **97° 36' 56,78"** e distância de **2,87 m** até o vértice **V_011**, definido pelas coordenadas **E: 690.719,526 m** e **N: 7.798.884,391 m** com azimute **92° 30' 32,19"** e distância de **2,70 m** até o vértice **V_012**, definido pelas coordenadas **E: 690.722,219 m** e **N: 7.798.884,273 m** com azimute **87° 29' 27,81"** e distância de **2,70 m** até o vértice **V_013**, definido pelas coordenadas **E: 690.724,912 m** e **N: 7.798.884,391 m** com azimute **82° 23' 03,22"** e distância de **2,87 m** até o vértice **V_014**, definido pelas coordenadas **E: 690.727,754 m** e **N: 7.798.884,771 m** com azimute **78° 03' 10,28"** e distância de **1,82 m** até o vértice **V_015**, definido pelas coordenadas **E: 690.729,531 m** e **N: 7.798.885,147 m** com azimute **75° 57' 59,32"** e distância de **15,31 m** até o vértice **V_016**, definido pelas coordenadas **E: 690.744,386 m** e **N: 7.798.888,860 m** com azimute **75° 14' 36,53"** e distância de **0,68 m** até o vértice **V_017**, definido pelas coordenadas **E: 690.745,039 m** e **N: 7.798.889,032 m** com azimute **73° 57' 22,44"** e distância de **0,72 m** até o vértice **V_018**, definido pelas coordenadas **E: 690.745,731 m** e **N: 7.798.889,231 m** com azimute **73° 18' 07,35"** e distância de **21,36 m** até o vértice **V_019**, definido pelas coordenadas **E: 690.766,186 m** e **N: 7.798.895,367 m** com azimute **74° 52' 32,89"** e distância de **15,81 m** até o vértice **V_020**, definido pelas coordenadas **E: 690.781,452 m** e **N: 7.798.899,493 m** com azimute **180°** e distância de **14,47 m** até o vértice **V_021**, definido pelas coordenadas **E: 690.781,452 m** e **N: 7.798.885,021 m** com azimute **178° 11' 21,68"** e distância de **1,90 m** até o vértice **V_022**, definido pelas coordenadas **E: 690.781,512 m** e **N: 7.798.883,123 m** com azimute **173° 33' 30,24"** e distância de **3,18 m** até o vértice **V_023**, definido pelas coordenadas **E: 690.781,869 m** e **N: 7.798.879,961 m** com azimute **169° 57' 14,92"** e distância de **0,61 m** até o vértice **V_024**, definido pelas coordenadas **E: 690.781,976 m** e **N: 7.798.879,357 m** com azimute **167° 46' 20,71"** e distância de **1,90 m** até o vértice **V_025**, definido pelas coordenadas **E: 690.782,378 m** e **N: 7.798.877,502 m** com azimute **165° 58' 01,95"** e distância de **8,05 m** até o vértice **V_026**, definido pelas coordenadas **E: 690.784,331 m** e **N: 7.798.869,688 m** com azimute **175° 54' 41,71"** e distância de **4,38 m** até o vértice **V_027**, definido pelas coordenadas **E: 690.784,643 m** e **N: 7.798.865,323 m** com azimute **176° 49' 10,66"** e distância de **5,86 m** até o vértice **V_028**, definido pelas coordenadas **E: 690.784,968 m** e **N: 7.798.859,474 m** com azimute **188° 58' 39,03"** e distância de **6,10 m** até o vértice **V_029**, definido pelas coordenadas **E: 690.784,016 m** e **N: 7.798.853,448 m** com azimute **191° 18' 30,29"** e distância de **7,39 m** até o vértice **V_030**, definido pelas coordenadas **E: 690.782,566 m** e **N: 7.798.846,197 m** com azimute **268° 27' 17,33"** e distância de **11,46 m** até o vértice **V_031**, definido pelas coordenadas **E: 690.771,111 m** e **N: 7.798.845,888 m** com azimute **266° 45' 20,35"** e distância de **1,63 m** até o vértice **V_032**, definido pelas coordenadas **E: 690.769,488 m** e **N: 7.798.845,796 m** com azimute **264° 10' 49,53"** e distância de **1,20 m** até o vértice **V_033**, definido pelas coordenadas **E: 690.768,291 m** e **N: 7.798.845,674 m** com azimute **263° 02' 56,53"** e distância de **14,62 m** até o vértice **V_034**, definido pelas coordenadas **E: 690.753,781 m** e **N: 7.798.843,905 m** com azimute **264° 17' 11,55"** e distância de **9,94 m** até o vértice **V_035**, definido pelas coordenadas **E: 690.743,886 m** e **N: 7.798.842,915 m** com azimute **266° 38' 31,59"** e distância de **3,93 m** até o vértice **V_036**, definido pelas coordenadas **E: 690.739,966 m** e **N: 7.798.842,685 m**

com azimute **266° 38' 08,54"** e distância de **7,77 m** até o vértice **V_037**, definido pelas coordenadas **E: 690.732,209 m** e **N: 7.798.842,229 m** com azimute **265° 38' 18,34"** e distância de **0,95 m** até o vértice **V_038**, definido pelas coordenadas **E: 690.731,265 m** e **N: 7.798.842,157 m** com azimute **262° 49' 39,43"** e distância de **2,25 m** até o vértice **V_039**, definido pelas coordenadas **E: 690.729,032 m** e **N: 7.798.841,876 m** com azimute **259° 59' 31,27"** e distância de **0,85 m** até o vértice **V_040**, definido pelas coordenadas **E: 690.728,199 m** e **N: 7.798.841,729 m** com azimute **259° 09' 31,41"** e distância de **14,82 m** até o vértice **V_041**, definido pelas coordenadas **E: 690.713,646 m** e **N: 7.798.838,942 m** com azimute **268° 24' 40,05"** e distância de **10,53 m** até o vértice **V_042**, definido pelas coordenadas **E: 690.703,119 m** e **N: 7.798.838,650 m** com azimute **266° 50' 01,22"** e distância de **1,65 m** até o vértice **V_043**, definido pelas coordenadas **E: 690.701,474 m** e **N: 7.798.838,559 m** com azimute **262° 27' 30,33"** e distância de **3,14 m** até o vértice **V_044**, definido pelas coordenadas **E: 690.698,362 m** e **N: 7.798.838,147 m** com azimute **258° 08' 27,32"** e distância de **1,60 m** até o vértice **V_045**, definido pelas coordenadas **E: 690.696,800 m** e **N: 7.798.837,819 m** com azimute **256° 35' 31,08"** e distância de **8,03 m** até o vértice **V_046**, definido pelas coordenadas **E: 690.688,989 m** e **N: 7.798.835,957 m** com azimute **254° 16' 55,47"** e distância de **2,04 m** até o vértice **V_047**, definido pelas coordenadas **E: 690.687,024 m** e **N: 7.798.835,404 m** com azimute **249° 26' 08,77"** e distância de **3,28 m** até o vértice **V_048**, definido pelas coordenadas **E: 690.683,956 m** e **N: 7.798.834,253 m** com azimute **245° 08' 25,51"** e distância de **1,23 m** até o vértice **V_049**, definido pelas coordenadas **E: 690.682,838 m** e **N: 7.798.833,735 m** com azimute **242° 06' 19,33"** e distância de **2,26 m** até o vértice **V_050**, definido pelas coordenadas **E: 690.680,845 m** e **N: 7.798.832,680 m** com azimute **239° 55' 43,65"** e distância de **7,95 m** até o vértice **V_051**, definido pelas coordenadas **E: 690.673,966 m** e **N: 7.798.828,697 m** com azimute **238° 19' 55,08"** e distância de **1,67 m** até o vértice **V_052**, definido pelas coordenadas **E: 690.672,541 m** e **N: 7.798.827,818 m** com azimute **233° 48' 56,68"** e distância de **3,28 m** até o vértice **V_053**, definido pelas coordenadas **E: 690.669,897 m** e **N: 7.798.825,884 m** com azimute **229° 16' 28,09"** e distância de **1,65 m** até o vértice **V_054**, definido pelas coordenadas **E: 690.668,646 m** e **N: 7.798.824,807 m** com azimute **227° 43' 42,39"** e distância de **10,86 m** até o vértice **V_055**, definido pelas coordenadas **E: 690.660,611 m** e **N: 7.798.817,503 m** com azimute **225° 38' 58,83"** e distância de **2,00 m** até o vértice **V_056**, definido pelas coordenadas **E: 690.659,184 m** e **N: 7.798.816,108 m** com azimute **220° 56' 03,41"** e distância de **3,19 m** até o vértice **V_057**, definido pelas coordenadas **E: 690.657,093 m** e **N: 7.798.813,697 m** com azimute **216° 57' 46,27"** e distância de **0,99 m** até o vértice **V_058**, definido pelas coordenadas **E: 690.656,500 m** e **N: 7.798.812,909 m** com azimute **214° 16' 31,99"** e distância de **2,09 m** até o vértice **V_059**, definido pelas coordenadas **E: 690.655,323 m** e **N: 7.798.811,182 m** com azimute **212° 16' 25,03"** e distância de **6,29 m** até o vértice **V_060**, definido pelas coordenadas **E: 690.651,962 m** e **N: 7.798.805,860 m** com azimute **211° 16' 17,13"** e distância de **3,86 m** até o vértice **V_061**, definido pelas coordenadas **E: 690.649,956 m** e **N: 7.798.802,557 m** com azimute **220° 42' 36,48"** e distância de **7,08 m** até o vértice **V_062**, definido pelas coordenadas **E: 690.645,338 m** e **N: 7.798.797,190 m** com azimute **315° 36' 51,06"** e distância de **80,28 m** até o vértice **V_063**, definido pelas coordenadas **E: 690.589,183 m** e **N: 7.798.854,562 m** com azimute **25° 58' 23,65"** e distância de **51,35 m** até o vértice **V_064**, definido pelas coordenadas **E: 690.611,672 m** e **N: 7.798.900,726 m** com azimute **95° 48' 44,62"** e distância de **23,02 m** até o vértice **V_001**, encerrando este perímetro.

Todas as coordenadas aqui descritas estão georreferenciadas ao Sistema Geodésico Brasileiro e encontram-se representadas no Sistema UTM, referenciadas ao Meridiano Central 45 WGr, fuso 23S, tendo como datum o SIRGAS-2000. Todos os azimutes e distâncias, área e perímetro foram calculados no plano de projeção UTM.

Memorial da reserva legal no próprio imóvel – Fragmento 18

Área: 36,01 ha
Perímetro: 2.868,02 m

Inicia-se a descrição deste perímetro no vértice **V_001**, definido pelas coordenadas **E: 690.219,825 m** e **N: 7.798.996,586 m** com azimute **118° 18' 03,08"** e distância de **39,07 m** até o vértice **V_002**, definido pelas coordenadas **E: 690.254,221 m** e **N: 7.798.978,065 m** com azimute **81° 52' 10,59"** e distância de **28,06 m** até o vértice **V_003**, definido pelas coordenadas **E: 690.282,003 m** e **N: 7.798.982,034 m** com azimute **105° 25' 23,92"** e distância de **39,80 m** até o vértice **V_004**, definido pelas coordenadas **E: 690.320,367 m** e **N: 7.798.971,450 m** com azimute **140° 47' 43,56"** e distância de **35,45 m** até o vértice **V_005**, definido pelas coordenadas **E: 690.342,773 m** e **N: 7.798.943,982 m** com azimute **156° 53' 17,18"** e distância de **30,55 m** até o vértice **V_006**, definido pelas coordenadas **E: 690.354,763 m** e **N: 7.798.915,888 m** com azimute **121° 25' 49,06"** e distância de **55,81 m** até o vértice **V_007**, definido pelas coordenadas **E: 690.402,388 m** e **N: 7.798.886,783 m** com azimute **120° 57' 45,85"** e distância de **38,57 m** até o vértice **V_008**, definido pelas coordenadas **E: 690.435,461 m** e **N: 7.798.866,940 m** com azimute **95° 56' 37,85"** e distância de **74,38 m** até o vértice **V_009**, definido pelas coordenadas **E: 690.509,438 m** e **N: 7.798.859,238 m** com azimute **217° 47' 43,59"** e distância de **220,86 m** até

o vértice **V_010**, definido pelas coordenadas **E: 690.374,084 m** e **N: 7.798.684,712 m** com azimute **270° 41' 18,45"** e distância de **90,38 m** até o vértice **V_011**, definido pelas coordenadas **E: 690.283,708 m** e **N: 7.798.685,798 m** com azimute **312° 55' 40,00"** e distância de **15,59 m** até o vértice **V_012**, definido pelas coordenadas **E: 690.272,296 m** e **N: 7.798.696,413 m** com azimute **305° 52' 58,70"** e distância de **27,22 m** até o vértice **V_013**, definido pelas coordenadas **E: 690.250,244 m** e **N: 7.798.712,366 m** com azimute **265° 43' 25,20"** e distância de **23,84 m** até o vértice **V_014**, definido pelas coordenadas **E: 690.226,466 m** e **N: 7.798.710,588 m** com azimute **272° 22' 58,24"** e distância de **205,48 m** até o vértice **V_015**, definido pelas coordenadas **E: 690.021,167 m** e **N: 7.798.719,131 m** com azimute **195° 15' 26,09"** e distância de **247,94 m** até o vértice **V_016**, definido pelas coordenadas **E: 689.955,920 m** e **N: 7.798.479,927 m** com azimute **196° 01' 45,33"** e distância de **15,20 m** até o vértice **V_017**, definido pelas coordenadas **E: 689.951,722 m** e **N: 7.798.465,315 m** com azimute **196° 01' 42,25"** e distância de **43,90 m** até o vértice **V_018**, definido pelas coordenadas **E: 689.939,601 m** e **N: 7.798.423,123 m** com azimute **323° 29' 37,44"** e distância de **3,25 m** até o vértice **V_019**, definido pelas coordenadas **E: 689.937,670 m** e **N: 7.798.425,732 m** com azimute **300° 19' 12,23"** e distância de **45,31 m** até o vértice **V_020**, definido pelas coordenadas **E: 689.898,559 m** e **N: 7.798.448,605 m** com azimute **282° 22' 08,62"** e distância de **3,03 m** até o vértice **V_021**, definido pelas coordenadas **E: 689.895,595 m** e **N: 7.798.449,255 m** com azimute **282° 21' 46,01"** e distância de **5,32 m** até o vértice **V_022**, definido pelas coordenadas **E: 689.890,403 m** e **N: 7.798.450,393 m** com azimute **282° 21' 51,16"** e distância de **241,04 m** até o vértice **V_023**, definido pelas coordenadas **E: 689.654,957 m** e **N: 7.798.502,005 m** com azimute **293° 20' 56,09"** e distância de **91,84 m** até o vértice **V_024**, definido pelas coordenadas **E: 689.570,640 m** e **N: 7.798.538,403 m** com azimute **240° 00' 19,86"** e distância de **6,09 m** até o vértice **V_025**, definido pelas coordenadas **E: 689.565,363 m** e **N: 7.798.535,357 m** com azimute **22° 17' 02,27"** e distância de **54,09 m** até o vértice **V_026**, definido pelas coordenadas **E: 689.585,872 m** e **N: 7.798.585,403 m** com azimute **340° 55' 09,88"** e distância de **32,44 m** até o vértice **V_027**, definido pelas coordenadas **E: 689.575,267 m** e **N: 7.798.616,062 m** com azimute **15° 46' 14,81"** e distância de **27,40 m** até o vértice **V_028**, definido pelas coordenadas **E: 689.582,715 m** e **N: 7.798.642,434 m** com azimute **46° 03' 39,84"** e distância de **9,70 m** até o vértice **V_029**, definido pelas coordenadas **E: 689.589,699 m** e **N: 7.798.649,164 m** com azimute **33° 52' 34,60"** e distância de **24,32 m** até o vértice **V_030**, definido pelas coordenadas **E: 689.603,256 m** e **N: 7.798.669,357 m** com azimute **24° 24' 25,76"** e distância de **23,07 m** até o vértice **V_031**, definido pelas coordenadas **E: 689.612,787 m** e **N: 7.798.690,361 m** com azimute **359° 22' 00,35"** e distância de **11,94 m** até o vértice **V_032**, definido pelas coordenadas **E: 689.612,655 m** e **N: 7.798.702,304 m** com azimute **2° 27' 34,47"** e distância de **32,46 m** até o vértice **V_033**, definido pelas coordenadas **E: 689.614,048 m** e **N: 7.798.734,734 m** com azimute **336° 52' 31,58"** e distância de **10,37 m** até o vértice **V_034**, definido pelas coordenadas **E: 689.609,977 m** e **N: 7.798.744,267 m** com azimute **15° 51' 38,09"** e distância de **41,29 m** até o vértice **V_035**, definido pelas coordenadas **E: 689.621,262 m** e **N: 7.798.783,987 m** com azimute **356° 34' 26,87"** e distância de **10,02 m** até o vértice **V_036**, definido pelas coordenadas **E: 689.620,663 m** e **N: 7.798.793,993 m** com azimute **14° 02' 20,70"** e distância de **44,03 m** até o vértice **V_037**, definido pelas coordenadas **E: 689.631,345 m** e **N: 7.798.836,712 m** com azimute **357° 09' 23,66"** e distância de **25,18 m** até o vértice **V_038**, definido pelas coordenadas **E: 689.630,096 m** e **N: 7.798.861,859 m** com azimute **23° 17' 03,41"** e distância de **7,46 m** até o vértice **V_039**, definido pelas coordenadas **E: 689.633,046 m** e **N: 7.798.868,714 m** com azimute **68° 35' 25,20"** e distância de **27,87 m** até o vértice **V_040**, definido pelas coordenadas **E: 689.658,989 m** e **N: 7.798.878,886 m** com azimute **26° 08' 00,86"** e distância de **5,29 m** até o vértice **V_041**, definido pelas coordenadas **E: 689.661,317 m** e **N: 7.798.883,631 m** com azimute **347° 53' 23,82"** e distância de **27,74 m** até o vértice **V_042**, definido pelas coordenadas **E: 689.655,498 m** e **N: 7.798.910,751 m** com azimute **14° 19' 04,44"** e distância de **7,60 m** até o vértice **V_043**, definido pelas coordenadas **E: 689.657,377 m** e **N: 7.798.918,113 m** com azimute **53° 38' 40,95"** e distância de **14,45 m** até o vértice **V_044**, definido pelas coordenadas **E: 689.669,016 m** e **N: 7.798.926,680 m** com azimute **45° 09' 20,47"** e distância de **14,31 m** até o vértice **V_045**, definido pelas coordenadas **E: 689.679,164 m** e **N: 7.798.936,773 m** com azimute **57° 59' 17,07"** e distância de **19,50 m** até o vértice **V_046**, definido pelas coordenadas **E: 689.695,699 m** e **N: 7.798.947,110 m** com azimute **24° 46' 17,49"** e distância de **19,92 m** até o vértice **V_047**, definido pelas coordenadas **E: 689.704,045 m** e **N: 7.798.965,196 m** com azimute **359° 42' 08,99"** e distância de **26,58 m** até o vértice **V_048**, definido pelas coordenadas **E: 689.703,907 m** e **N: 7.798.991,773 m** com azimute **342° 31' 55,26"** e distância de **9,84 m** até o vértice **V_049**, definido pelas coordenadas **E: 689.700,954 m** e **N: 7.799.001,157 m** com azimute **357° 43' 19,54"** e distância de **9,91 m** até o vértice **V_050**, definido pelas coordenadas **E: 689.700,560 m** e **N: 7.799.011,062 m** com azimute **14° 15' 13,75"** e distância de **24,91 m** até o vértice **V_051**, definido pelas coordenadas **E: 689.706,693 m** e **N: 7.799.035,204 m** com azimute **48° 41' 38,16"** e distância de **24,58 m** até o vértice **V_052**, definido pelas coordenadas **E: 689.725,161 m** e **N: 7.799.051,432 m** com azimute **57° 09' 06,86"** e distância de **22,48 m** até o vértice **V_053**, definido pelas coordenadas **E: 689.744,046 m** e **N: 7.799.063,625 m** com azimute **63° 24' 51,94"** e distância de **46,20 m** até o vértice **V_054**, definido pelas coordenadas **E: 689.785,359 m** e **N: 7.799.084,300 m** com azimute **63° 05' 45,98"** e distância de **54,82 m** até o vértice **V_055**, definido pelas coordenadas **E: 689.834,250 m** e **N: 7.799.109,108 m** com azimute **52° 45' 49,29"** e distância de **34,68 m** até o

vértice **V_056**, definido pelas coordenadas **E: 689.861,863 m** e **N: 7.799.130,095 m** com azimute **44° 48' 16,82"** e distância de **50,19 m** até o vértice **V_057**, definido pelas coordenadas **E: 689.897,235 m** e **N: 7.799.165,709 m** com azimute **15° 10' 53,62"** e distância de **9,97 m** até o vértice **V_058**, definido pelas coordenadas **E: 689.899,847 m** e **N: 7.799.175,335 m** com azimute **46° 28' 36,65"** e distância de **63,76 m** até o vértice **V_059**, definido pelas coordenadas **E: 689.946,080 m** e **N: 7.799.219,244 m** com azimute **45° 42' 58,18"** e distância de **0,11 m** até o vértice **V_060**, definido pelas coordenadas **E: 689.946,161 m** e **N: 7.799.219,323 m** com azimute **162° 07' 04,10"** e distância de **76,97 m** até o vértice **V_061**, definido pelas coordenadas **E: 689.969,794 m** e **N: 7.799.146,076 m** com azimute **131° 41' 55,58"** e distância de **97,45 m** até o vértice **V_062**, definido pelas coordenadas **E: 690.042,554 m** e **N: 7.799.081,252 m** com azimute **121° 40' 30,41"** e distância de **73,06 m** até o vértice **V_063**, definido pelas coordenadas **E: 690.104,731 m** e **N: 7.799.042,888 m** com azimute **110° 48' 25,86"** e distância de **70,76 m** até o vértice **V_064**, definido pelas coordenadas **E: 690.170,877 m** e **N: 7.799.017,752 m** com azimute **113° 23' 04,30"** e distância de **53,33 m** até o vértice **V_001**, encerrando este perímetro.

Todas as coordenadas aqui descritas estão georreferenciadas ao Sistema Geodésico Brasileiro e encontram-se representadas no Sistema UTM, referenciadas ao Meridiano Central 45 WGr, fuso 23S, tendo como datum o SIRGAS-2000. Todos os azimutes e distâncias, área e perímetro foram calculados no plano de projeção UTM.

Memorial da reserva legal no imóvel receptor 01 – Fragmento 19

Área: 0,25 ha
Perímetro: 221,38 m

Inicia-se a descrição deste perímetro no vértice **V_001**, definido pelas coordenadas **E: 648.399,483 m** e **N: 7.780.121,463 m** com azimute **142° 07' 50,35"** e distância de **3,57 m** até o vértice **V_002**, definido pelas coordenadas **E: 648.401,672 m** e **N: 7.780.118,648 m** com azimute **301° 09' 17,22"** e distância de **7,82 m** até o vértice **V_003**, definido pelas coordenadas **E: 648.394,981 m** e **N: 7.780.122,693 m** com azimute **304° 09' 36,01"** e distância de **10,96 m** até o vértice **V_004**, definido pelas coordenadas **E: 648.385,915 m** e **N: 7.780.128,845 m** com azimute **301° 16' 00,12"** e distância de **10,61 m** até o vértice **V_005**, definido pelas coordenadas **E: 648.376,849 m** e **N: 7.780.134,350 m** com azimute **297° 45' 33,51"** e distância de **6,95 m** até o vértice **V_006**, definido pelas coordenadas **E: 648.370,697 m** e **N: 7.780.137,588 m** com azimute **290° 13' 13,96"** e distância de **6,56 m** até o vértice **V_007**, definido pelas coordenadas **E: 648.364,545 m** e **N: 7.780.139,854 m** com azimute **281° 53' 14,10"** e distância de **6,29 m** até o vértice **V_008**, definido pelas coordenadas **E: 648.358,393 m** e **N: 7.780.141,149 m** com azimute **286° 42' 11,89"** e distância de **6,76 m** até o vértice **V_009**, definido pelas coordenadas **E: 648.351,918 m** e **N: 7.780.143,092 m** com azimute **348° 25' 24,26"** e distância de **27,43 m** até o vértice **V_010**, definido pelas coordenadas **E: 648.346,413 m** e **N: 7.780.169,966 m** com azimute **80° 54' 42,29"** e distância de **5,59 m** até o vértice **V_011**, definido pelas coordenadas **E: 648.351,933 m** e **N: 7.780.170,849 m** com azimute **74° 30' 23,83"** e distância de **5,59 m** até o vértice **V_012**, definido pelas coordenadas **E: 648.357,319 m** e **N: 7.780.172,342 m** com azimute **68° 06' 25,98"** e distância de **5,59 m** até o vértice **V_013**, definido pelas coordenadas **E: 648.362,505 m** e **N: 7.780.174,426 m** com azimute **61° 41' 17,29"** e distância de **5,59 m** até o vértice **V_014**, definido pelas coordenadas **E: 648.367,426 m** e **N: 7.780.177,077 m** com azimute **55° 17' 21,44"** e distância de **5,59 m** até o vértice **V_015**, definido pelas coordenadas **E: 648.372,021 m** e **N: 7.780.180,260 m** com azimute **46° 17' 46,57"** e distância de **7,13 m** até o vértice **V_016**, definido pelas coordenadas **E: 648.377,173 m** e **N: 7.780.185,184 m** com azimute **51° 50' 33,31"** e distância de **17,29 m** até o vértice **V_017**, definido pelas coordenadas **E: 648.390,772 m** e **N: 7.780.195,869 m** com azimute **47° 33' 24,63"** e distância de **3,14 m** até o vértice **V_018**, definido pelas coordenadas **E: 648.393,088 m** e **N: 7.780.197,987 m** com azimute **160° 25' 43,61"** e distância de **14,46 m** até o vértice **V_019**, definido pelas coordenadas **E: 648.397,933 m** e **N: 7.780.184,359 m** com azimute **177° 08' 09,81"** e distância de **18,61 m** até o vértice **V_020**, definido pelas coordenadas **E: 648.398,863 m** e **N: 7.780.165,769 m** com azimute **165° 08' 27,43"** e distância de **15,71 m** até o vértice **V_021**, definido pelas coordenadas **E: 648.402,891 m** e **N: 7.780.150,587 m** com azimute **172° 34' 06,31"** e distância de **14,37 m** até o vértice **V_022**, definido pelas coordenadas **E: 648.404,750 m** e **N: 7.780.136,335 m** com azimute **199° 30' 06,76"** e distância de **15,78 m** até o vértice **V_001**, encerrando este perímetro.

Todas as coordenadas aqui descritas estão georreferenciadas ao Sistema Geodésico Brasileiro e encontram-se representadas no Sistema UTM, referenciadas ao Meridiano Central 45 WGr, fuso 23S, tendo como datum o SIRGAS-2000. Todos os azimutes e distâncias, área e perímetro foram calculados no plano de projeção UTM.

Memorial da reserva legal no imóvel receptor 01 – Fragmento 20

Área: 0,05 ha

Perímetro: 130,77 m

Inicia-se a descrição deste perímetro no vértice **V_001**, definido pelas coordenadas **E: 648.427,987 m** e **N: 7.780.105,351 m** com azimute **145° 00' 26,49"** e distância de **7,56 m** até o vértice **V_002**, definido pelas coordenadas **E: 648.432,325 m** e **N: 7.780.099,154 m** com azimute **84° 59' 15,23"** e distância de **17,73 m** até o vértice **V_003**, definido pelas coordenadas **E: 648.449,986 m** e **N: 7.780.100,703 m** com azimute **147° 48' 12,74"** e distância de **9,89 m** até o vértice **V_004**, definido pelas coordenadas **E: 648.455,253 m** e **N: 7.780.092,338 m** com azimute **165° 57' 49,52"** e distância de **7,66 m** até o vértice **V_005**, definido pelas coordenadas **E: 648.457,112 m** e **N: 7.780.084,902 m** com azimute **155° 51' 20,00"** e distância de **9,85 m** até o vértice **V_006**, definido pelas coordenadas **E: 648.461,140 m** e **N: 7.780.075,916 m** com azimute **237° 39' 06,56"** e distância de **11,00 m** até o vértice **V_007**, definido pelas coordenadas **E: 648.451,845 m** e **N: 7.780.070,029 m** com azimute **214° 40' 13,14"** e distância de **0,15 m** até o vértice **V_008**, definido pelas coordenadas **E: 648.451,762 m** e **N: 7.780.069,909 m** com azimute **343° 33' 58,59"** e distância de **2,71 m** até o vértice **V_009**, definido pelas coordenadas **E: 648.450,996 m** e **N: 7.780.072,506 m** com azimute **324° 27' 55,12"** e distância de **11,14 m** até o vértice **V_010**, definido pelas coordenadas **E: 648.444,521 m** e **N: 7.780.081,572 m** com azimute **318° 07' 15,05"** e distância de **12,61 m** até o vértice **V_011**, definido pelas coordenadas **E: 648.436,102 m** e **N: 7.780.090,962 m** com azimute **320° 54' 35,60"** e distância de **6,68 m** até o vértice **V_012**, definido pelas coordenadas **E: 648.431,893 m** e **N: 7.780.096,143 m** com azimute **320° 11' 32,98"** e distância de **7,59 m** até o vértice **V_013**, definido pelas coordenadas **E: 648.427,036 m** e **N: 7.780.101,971 m** com azimute **303° 41' 17,24"** e distância de **8,17 m** até o vértice **V_014**, definido pelas coordenadas **E: 648.420,236 m** e **N: 7.780.106,504 m** com azimute **304° 26' 10,20"** e distância de **5,26 m** até o vértice **V_015**, definido pelas coordenadas **E: 648.415,897 m** e **N: 7.780.109,479 m** com azimute **108° 51' 06,90"** e distância de **12,78 m** até o vértice **V_001**, encerrando este perímetro.

Todas as coordenadas aqui descritas estão georreferenciadas ao Sistema Geodésico Brasileiro e encontram-se representadas no Sistema UTM, referenciadas ao Meridiano Central 45 WGr, fuso 23S, tendo como datum o SIRGAS-2000. Todos os azimutes e distâncias, área e perímetro foram calculados no plano de projeção UTM.

Memorial da reserva legal no imóvel receptor 01 – Fragmento 21

Área: 0,40 ha

Perímetro: 370,15 m

Inicia-se a descrição deste perímetro no vértice **V_001**, definido pelas coordenadas **E: 648.492,124 m** e **N: 7.780.050,819 m** com azimute **120° 39' 01,73"** e distância de **9,72 m** até o vértice **V_002**, definido pelas coordenadas **E: 648.500,489 m** e **N: 7.780.045,862 m** com azimute **83° 24' 53,34"** e distância de **8,11 m** até o vértice **V_003**, definido pelas coordenadas **E: 648.508,545 m** e **N: 7.780.046,792 m** com azimute **68° 57' 20,91"** e distância de **23,40 m** até o vértice **V_004**, definido pelas coordenadas **E: 648.530,380 m** e **N: 7.780.055,193 m** com azimute **104° 02' 13,47"** e distância de **16,71 m** até o vértice **V_005**, definido pelas coordenadas **E: 648.546,587 m** e **N: 7.780.051,141 m** com azimute **101° 18' 38,89"** e distância de **25,82 m** até o vértice **V_006**, definido pelas coordenadas **E: 648.571,910 m** e **N: 7.780.046,076 m** com azimute **124° 41' 39,29"** e distância de **16,02 m** até o vértice **V_007**, definido pelas coordenadas **E: 648.585,078 m** e **N: 7.780.036,960 m** com azimute **358° 08' 03,65"** e distância de **2,15 m** até o vértice **V_008**, definido pelas coordenadas **E: 648.585,008 m** e **N: 7.780.039,109 m** com azimute **151° 23' 08,04"** e distância de **10,35 m** até o vértice **V_009**, definido pelas coordenadas **E: 648.589,967 m** e **N: 7.780.030,019 m** com azimute **159° 46' 35,07"** e distância de **13,39 m** até o vértice **V_010**, definido pelas coordenadas **E: 648.594,597 m** e **N: 7.780.017,451 m** com azimute **176° 31' 54,37"** e distância de **12,99 m** até o vértice **V_011**, definido pelas coordenadas **E: 648.595,383 m** e **N: 7.780.004,482 m** com azimute **304° 13' 05,05"** e distância de **4,00 m** até o vértice **V_012**, definido pelas coordenadas **E: 648.592,073 m** e **N: 7.780.006,733 m** com azimute **300° 38' 22,28"** e distância de **23,91 m** até o vértice **V_013**, definido pelas coordenadas **E: 648.571,500 m** e **N: 7.780.018,919 m** com azimute **297° 27' 50,88"** e distância de **5,53 m** até o vértice **V_014**, definido pelas coordenadas **E: 648.566,594 m** e **N: 7.780.021,469 m** com azimute **291° 08' 00,63"** e distância de **5,53 m** até o vértice **V_015**, definido pelas coordenadas **E: 648.561,438 m** e **N: 7.780.023,462 m** com azimute **284° 47' 16,35"** e distância de **5,53 m** até o vértice **V_016**, definido pelas coordenadas **E: 648.556,093 m** e **N: 7.780.024,873 m** com azimute **278° 27' 19,60"** e distância de **5,53 m** até o vértice **V_017**, definido pelas coordenadas **E: 648.550,624 m** e **N: 7.780.025,686 m** com azimute **272° 06' 53,85"** e distância de **5,53 m** até o vértice **V_018**, definido pelas coordenadas **E: 648.545,100 m** e **N: 7.780.025,890 m** com azimute **268° 56' 59,96"** e distância de **11,68 m** até o vértice **V_019**, definido pelas coordenadas **E: 648.533,424 m** e **N: 7.780.025,676 m** com azimute **268° 56' 48,34"** e distância de **36,50 m** até o vértice **V_020**, definido pelas coordenadas **E: 648.496,926 m** e **N: 7.780.025,005 m** com azimute **267° 38' 28,35"** e distância de **2,28 m** até o vértice **V_021**, definido pelas coordenadas **E: 648.494,644 m** e **N: 7.780.024,911 m** com azimute **266° 15' 31,49"** e distância de **32,92 m** até o vértice **V_022**, definido pelas coordenadas **E: 648.461,795 m** e **N:**

Página 126 de 307

7.780.022,763 m com azimute 354° 19' 09,00" e distância de 5,17 m até o vértice V_023, definido pelas coordenadas E: 648.461,283 m e N: 7.780.027,910 m com azimute 347° 47' 57,26" e distância de 5,17 m até o vértice V_024, definido pelas coordenadas E: 648.460,190 m e N: 7.780.032,965 m com azimute 344° 34' 49,26" e distância de 18,97 m até o vértice V_025, definido pelas coordenadas E: 648.455,147 m e N: 7.780.051,249 m com azimute 52° 35' 47,82" e distância de 9,49 m até o vértice V_026, definido pelas coordenadas E: 648.462,689 m e N: 7.780.057,016 m com azimute 18° 26' 05,82" e distância de 12,74 m até o vértice V_027, definido pelas coordenadas E: 648.466,717 m e N: 7.780.069,100 m com azimute 43° 15' 47,80" e distância de 7,23 m até o vértice V_028, definido pelas coordenadas E: 648.471,674 m e N: 7.780.074,367 m com azimute 112° 37' 03,64" e distância de 12,08 m até o vértice V_029, definido pelas coordenadas E: 648.482,828 m e N: 7.780.069,720 m com azimute 141° 20' 21,98" e distância de 11,90 m até o vértice V_030, definido pelas coordenadas E: 648.490,265 m e N: 7.780.060,424 m com azimute 169° 02' 46,04" e distância de 9,78 m até o vértice V_001, encerrando este perímetro.

Todas as coordenadas aqui descritas estão georreferenciadas ao Sistema Geodésico Brasileiro e encontram-se representadas no Sistema UTM, referenciadas ao Meridiano Central 45 WGr, fuso 23S, tendo como datum o SIRGAS-2000. Todos os azimutes e distâncias, área e perímetro foram calculados no plano de projeção UTM.

Memorial da reserva legal no imóvel receptor 01 – Fragmento 22

Área: 15,15 ha
Perímetro: 2.955,89 m

Inicia-se a descrição deste perímetro no vértice V_001, definido pelas coordenadas E: 648.703,412 m e N: 7.780.098,628 m com azimute 161° 33' 54,18" e distância de 23,43 m até o vértice V_002, definido pelas coordenadas E: 648.710,820 m e N: 7.780.076,404 m com azimute 202° 50' 59,72" e distância de 18,62 m até o vértice V_003, definido pelas coordenadas E: 648.703,589 m e N: 7.780.059,244 m com azimute 189° 43' 35,57" e distância de 35,97 m até o vértice V_004, definido pelas coordenadas E: 648.697,512 m e N: 7.780.023,791 m com azimute 125° 21' 42,33" e distância de 38,50 m até o vértice V_005, definido pelas coordenadas E: 648.728,913 m e N: 7.780.001,507 m com azimute 128° 09' 24,09" e distância de 18,03 m até o vértice V_006, definido pelas coordenadas E: 648.743,094 m e N: 7.779.990,365 m com azimute 112° 02' 13,00" e distância de 45,89 m até o vértice V_007, definido pelas coordenadas E: 648.785,636 m e N: 7.779.973,145 m com azimute 175° 01' 48,17" e distância de 23,39 m até o vértice V_008, definido pelas coordenadas E: 648.787,662 m e N: 7.779.949,847 m com azimute 138° 48' 48,87" e distância de 53,84 m até o vértice V_009, definido pelas coordenadas E: 648.823,115 m e N: 7.779.909,330 m com azimute 147° 39' 07,91" e distância de 35,97 m até o vértice V_010, definido pelas coordenadas E: 648.842,361 m e N: 7.779.878,942 m com azimute 142° 18' 23,37" e distância de 28,16 m até o vértice V_011, definido pelas coordenadas E: 648.859,580 m e N: 7.779.856,658 m com azimute 194° 02' 05,49" e distância de 50,12 m até o vértice V_012, definido pelas coordenadas E: 648.847,426 m e N: 7.779.808,037 m com azimute 186° 20' 26,55" e distância de 36,69 m até o vértice V_013, definido pelas coordenadas E: 648.843,374 m e N: 7.779.771,572 m com azimute 187° 51' 06,94" e distância de 29,65 m até o vértice V_014, definido pelas coordenadas E: 648.839,323 m e N: 7.779.742,197 m com azimute 177° 36' 49,90" e distância de 24,33 m até o vértice V_015, definido pelas coordenadas E: 648.840,336 m e N: 7.779.717,887 m com azimute 175° 29' 12,75" e distância de 36,56 m até o vértice V_016, definido pelas coordenadas E: 648.843,213 m e N: 7.779.681,438 m com azimute 175° 27' 50,39" e distância de 2,05 m até o vértice V_017, definido pelas coordenadas E: 648.843,375 m e N: 7.779.679,396 m com azimute 172° 52' 28,37" e distância de 32,67 m até o vértice V_018, definido pelas coordenadas E: 648.847,427 m e N: 7.779.646,982 m com azimute 183° 48' 51,57" e distância de 45,68 m até o vértice V_019, definido pelas coordenadas E: 648.844,388 m e N: 7.779.601,400 m com azimute 182° 02' 40,36" e distância de 56,76 m até o vértice V_020, definido pelas coordenadas E: 648.842,363 m e N: 7.779.544,676 m com azimute 170° 39' 15,54" e distância de 111,69 m até o vértice V_021, definido pelas coordenadas E: 648.860,500 m e N: 7.779.434,471 m com azimute 162° 24' 27,27" e distância de 0,26 m até o vértice V_022, definido pelas coordenadas E: 648.860,578 m e N: 7.779.434,225 m com azimute 172° 11' 04,94" e distância de 0,26 m até o vértice V_023, definido pelas coordenadas E: 648.860,613 m e N: 7.779.433,970 m com azimute 182° 01' 29,15" e distância de 0,20 m até o vértice V_024, definido pelas coordenadas E: 648.860,606 m e N: 7.779.433,772 m com azimute 181° 54' 32,95" e distância de 0,06 m até o vértice V_025, definido pelas coordenadas E: 648.860,604 m e N: 7.779.433,712 m com azimute 191° 52' 37,92" e distância de 0,26 m até o vértice V_026, definido pelas coordenadas E: 648.860,551 m e N: 7.779.433,460 m com azimute 201° 48' 05,07" e distância de 0,26 m até o vértice V_027, definido pelas coordenadas E: 648.860,455 m e N: 7.779.433,220 m com azimute 211° 32' 05,25" e distância de 0,26 m até o vértice V_028, definido pelas coordenadas E: 648.860,320 m e N: 7.779.433,000 m com azimute 221° 32' 28,59" e distância de 0,26 m até o vértice V_029, definido pelas coordenadas E: 648.860,149 m e N: 7.779.432,807 m com azimute 205° 21' 42,62" e distância de 62,47 m até o vértice V_030, definido pelas

coordenadas **E: 648.833,393 m** e **N: 7.779.376,362 m** com azimute **359° 13' 52,44"** e distância de **25,27 m** até o vértice **V_031**, definido pelas coordenadas **E: 648.833,054 m** e **N: 7.779.401,626 m** com azimute **319° 37' 30,33"** e distância de **0,63 m** até o vértice **V_032**, definido pelas coordenadas **E: 648.832,645 m** e **N: 7.779.402,107 m** com azimute **269° 50' 31,89"** e distância de **65,72 m** até o vértice **V_033**, definido pelas coordenadas **E: 648.766,929 m** e **N: 7.779.401,926 m** com azimute **284° 16' 47,50"** e distância de **30,23 m** até o vértice **V_034**, definido pelas coordenadas **E: 648.737,631 m** e **N: 7.779.409,383 m** com azimute **297° 40' 00,59"** e distância de **6,72 m** até o vértice **V_035**, definido pelas coordenadas **E: 648.731,678 m** e **N: 7.779.412,504 m** com azimute **297° 39' 57,05"** e distância de **10,82 m** até o vértice **V_036**, definido pelas coordenadas **E: 648.722,091 m** e **N: 7.779.417,530 m** com azimute **302° 18' 44,51"** e distância de **39,65 m** até o vértice **V_037**, definido pelas coordenadas **E: 648.688,583 m** e **N: 7.779.438,723 m** com azimute **283° 50' 00,33"** e distância de **40,15 m** até o vértice **V_038**, definido pelas coordenadas **E: 648.649,597 m** e **N: 7.779.448,323 m** com azimute **282° 50' 08,19"** e distância de **10,13 m** até o vértice **V_039**, definido pelas coordenadas **E: 648.639,722 m** e **N: 7.779.450,573 m** com azimute **292° 43' 23,76"** e distância de **29,15 m** até o vértice **V_040**, definido pelas coordenadas **E: 648.612,830 m** e **N: 7.779.461,835 m** com azimute **292° 43' 17,31"** e distância de **13,92 m** até o vértice **V_041**, definido pelas coordenadas **E: 648.599,987 m** e **N: 7.779.467,213 m** com azimute **292° 43' 09,16"** e distância de **15,88 m** até o vértice **V_042**, definido pelas coordenadas **E: 648.585,337 m** e **N: 7.779.473,347 m** com azimute **7° 39' 49,29"** e distância de **1,75 m** até o vértice **V_043**, definido pelas coordenadas **E: 648.585,571 m** e **N: 7.779.475,086 m** com azimute **301° 43' 58,26"** e distância de **2,87 m** até o vértice **V_044**, definido pelas coordenadas **E: 648.583,126 m** e **N: 7.779.476,598 m** com azimute **301° 43' 46,52"** e distância de **32,13 m** até o vértice **V_045**, definido pelas coordenadas **E: 648.555,799 m** e **N: 7.779.493,495 m** com azimute **311° 05' 13,44"** e distância de **61,66 m** até o vértice **V_046**, definido pelas coordenadas **E: 648.509,322 m** e **N: 7.779.534,021 m** com azimute **311° 04' 53,81"** e distância de **8,01 m** até o vértice **V_047**, definido pelas coordenadas **E: 648.503,285 m** e **N: 7.779.539,284 m** com azimute **300° 59' 01,23"** e distância de **33,05 m** até o vértice **V_048**, definido pelas coordenadas **E: 648.474,949 m** e **N: 7.779.556,299 m** com azimute **26° 27' 20,39"** e distância de **3,28 m** até o vértice **V_049**, definido pelas coordenadas **E: 648.476,410 m** e **N: 7.779.559,235 m** com azimute **19° 27' 05,42"** e distância de **6,10 m** até o vértice **V_050**, definido pelas coordenadas **E: 648.478,440 m** e **N: 7.779.564,983 m** com azimute **12° 26' 42,83"** e distância de **6,10 m** até o vértice **V_051**, definido pelas coordenadas **E: 648.479,754 m** e **N: 7.779.570,937 m** com azimute **5° 26' 58,88"** e distância de **6,10 m** até o vértice **V_052**, definido pelas coordenadas **E: 648.480,333 m** e **N: 7.779.577,006 m** com azimute **358° 26' 56,58"** e distância de **6,10 m** até o vértice **V_053**, definido pelas coordenadas **E: 648.480,168 m** e **N: 7.779.583,100 m** com azimute **351° 26' 40,58"** e distância de **6,10 m** até o vértice **V_054**, definido pelas coordenadas **E: 648.479,261 m** e **N: 7.779.589,129 m** com azimute **344° 26' 35,48"** e distância de **6,10 m** até o vértice **V_055**, definido pelas coordenadas **E: 648.477,626 m** e **N: 7.779.595,002 m** com azimute **337° 26' 34,87"** e distância de **6,10 m** até o vértice **V_056**, definido pelas coordenadas **E: 648.475,287 m** e **N: 7.779.600,633 m** com azimute **330° 26' 42,49"** e distância de **6,10 m** até o vértice **V_057**, definido pelas coordenadas **E: 648.472,280 m** e **N: 7.779.605,936 m** com azimute **323° 26' 11,27"** e distância de **6,10 m** até o vértice **V_058**, definido pelas coordenadas **E: 648.468,648 m** e **N: 7.779.610,833 m** com azimute **316° 26' 32,02"** e distância de **6,10 m** até o vértice **V_059**, definido pelas coordenadas **E: 648.464,447 m** e **N: 7.779.615,251 m** com azimute **328° 38' 30,74"** e distância de **64,48 m** até o vértice **V_060**, definido pelas coordenadas **E: 648.430,891 m** e **N: 7.779.670,315 m** com azimute **349° 29' 56,42"** e distância de **8,99 m** até o vértice **V_061**, definido pelas coordenadas **E: 648.429,253 m** e **N: 7.779.679,152 m** com azimute **113° 11' 52,13"** e distância de **19,41 m** até o vértice **V_062**, definido pelas coordenadas **E: 648.447,092 m** e **N: 7.779.671,507 m** com azimute **56° 18' 25,48"** e distância de **16,69 m** até o vértice **V_063**, definido pelas coordenadas **E: 648.460,982 m** e **N: 7.779.680,768 m** com azimute **356° 59' 21,72"** e distância de **12,59 m** até o vértice **V_064**, definido pelas coordenadas **E: 648.460,321 m** e **N: 7.779.693,336 m** com azimute **23° 52' 29,33"** e distância de **44,12 m** até o vértice **V_065**, definido pelas coordenadas **E: 648.478,180 m** e **N: 7.779.733,685 m** com azimute **55° 10' 37,80"** e distância de **18,53 m** até o vértice **V_066**, definido pelas coordenadas **E: 648.493,394 m** e **N: 7.779.744,268 m** com azimute **67° 55' 54,78"** e distância de **26,41 m** até o vértice **V_067**, definido pelas coordenadas **E: 648.517,868 m** e **N: 7.779.754,190 m** com azimute **39° 02' 08,95"** e distância de **31,51 m** até o vértice **V_068**, definido pelas coordenadas **E: 648.537,712 m** e **N: 7.779.778,664 m** com azimute **11° 49' 05,54"** e distância de **13,11 m** até o vértice **V_069**, definido pelas coordenadas **E: 648.540,397 m** e **N: 7.779.791,496 m** com azimute **134° 59' 31,20"** e distância de **5,07 m** até o vértice **V_070**, definido pelas coordenadas **E: 648.543,979 m** e **N: 7.779.787,915 m** com azimute **133° 38' 34,09"** e distância de **1,43 m** até o vértice **V_071**, definido pelas coordenadas **E: 648.545,016 m** e **N: 7.779.786,926 m** com azimute **129° 25' 52,43"** e distância de **3,16 m** até o vértice **V_072**, definido pelas coordenadas **E: 648.547,453 m** e **N: 7.779.784,922 m** com azimute **125° 10' 34,25"** e distância de **1,53 m** até o vértice **V_073**, definido pelas coordenadas **E: 648.548,703 m** e **N: 7.779.784,041 m** com azimute **123° 41' 06,51"** e distância de **6,45 m** até o vértice **V_074**, definido pelas coordenadas **E: 648.554,071 m** e **N: 7.779.780,463 m** com azimute **122° 03' 52,35"** e distância de **1,44 m** até o vértice **V_075**, definido pelas coordenadas **E: 648.555,289 m** e **N: 7.779.779,700 m** com azimute **117° 58' 34,78"** e distância de **3,01 m** até o vértice **V_076**,

definido pelas coordenadas **E: 648.557,951 m** e **N: 7.779.778,286 m** com azimute **114° 29' 40,75"** e distância de **0,84 m** até o vértice **V_077**, definido pelas coordenadas **E: 648.558,717 m** e **N: 7.779.777,937 m** com azimute **113° 01' 46,00"** e distância de **0,67 m** até o vértice **V_078**, definido pelas coordenadas **E: 648.559,331 m** e **N: 7.779.777,676 m** com azimute **112° 24' 41,41"** e distância de **6,56 m** até o vértice **V_079**, definido pelas coordenadas **E: 648.565,393 m** e **N: 7.779.775,176 m** com azimute **111° 33' 22,89"** e distância de **0,91 m** até o vértice **V_080**, definido pelas coordenadas **E: 648.566,241 m** e **N: 7.779.774,841 m** com azimute **109° 53' 11,12"** e distância de **0,91 m** até o vértice **V_081**, definido pelas coordenadas **E: 648.567,098 m** e **N: 7.779.774,531 m** com azimute **109° 02' 21,43"** e distância de **15,29 m** até o vértice **V_082**, definido pelas coordenadas **E: 648.581,552 m** e **N: 7.779.769,543 m** com azimute **114° 50' 23,08"** e distância de **5,82 m** até o vértice **V_083**, definido pelas coordenadas **E: 648.586,836 m** e **N: 7.779.767,097 m** com azimute **118° 18' 47,67"** e distância de **62,16 m** até o vértice **V_084**, definido pelas coordenadas **E: 648.641,556 m** e **N: 7.779.737,617 m** com azimute **118° 52' 56,48"** e distância de **11,05 m** até o vértice **V_085**, definido pelas coordenadas **E: 648.651,231 m** e **N: 7.779.732,280 m** com azimute **123° 23' 12,15"** e distância de **3,61 m** até o vértice **V_086**, definido pelas coordenadas **E: 648.654,249 m** e **N: 7.779.730,291 m** com azimute **129° 02' 13,06"** e distância de **9,96 m** até o vértice **V_087**, definido pelas coordenadas **E: 648.661,989 m** e **N: 7.779.724,015 m** com azimute **130° 33' 20,30"** e distância de **49,41 m** até o vértice **V_088**, definido pelas coordenadas **E: 648.699,531 m** e **N: 7.779.691,888 m** com azimute **133° 59' 58,48"** e distância de **6,40 m** até o vértice **V_089**, definido pelas coordenadas **E: 648.704,134 m** e **N: 7.779.687,443 m** com azimute **144° 07' 40,73"** e distância de **4,88 m** até o vértice **V_090**, definido pelas coordenadas **E: 648.706,994 m** e **N: 7.779.683,488 m** com azimute **147° 51' 34,17"** e distância de **20,23 m** até o vértice **V_091**, definido pelas coordenadas **E: 648.717,754 m** e **N: 7.779.666,362 m** com azimute **152° 18' 05,10"** e distância de **2,85 m** até o vértice **V_092**, definido pelas coordenadas **E: 648.719,078 m** e **N: 7.779.663,840 m** com azimute **158° 10' 16,02"** e distância de **0,77 m** até o vértice **V_093**, definido pelas coordenadas **E: 648.719,366 m** e **N: 7.779.663,121 m** com azimute **172° 53' 25,88"** e distância de **2,29 m** até o vértice **V_094**, definido pelas coordenadas **E: 648.719,649 m** e **N: 7.779.660,852 m** com azimute **177° 56' 24,96"** e distância de **17,42 m** até o vértice **V_095**, definido pelas coordenadas **E: 648.720,275 m** e **N: 7.779.643,446 m** com azimute **177° 56' 18,00"** e distância de **17,73 m** até o vértice **V_096**, definido pelas coordenadas **E: 648.720,913 m** e **N: 7.779.625,723 m** com azimute **177° 11' 08,04"** e distância de **0,84 m** até o vértice **V_097**, definido pelas coordenadas **E: 648.720,954 m** e **N: 7.779.624,889 m** com azimute **175° 01' 24,71"** e distância de **1,48 m** até o vértice **V_098**, definido pelas coordenadas **E: 648.721,082 m** e **N: 7.779.623,419 m** com azimute **173° 07' 05,79"** e distância de **0,64 m** até o vértice **V_099**, definido pelas coordenadas **E: 648.721,159 m** e **N: 7.779.622,781 m** com azimute **172° 29' 09,10"** e distância de **9,08 m** até o vértice **V_100**, definido pelas coordenadas **E: 648.722,346 m** e **N: 7.779.613,782 m** com azimute **171° 11' 37,74"** e distância de **1,31 m** até o vértice **V_101**, definido pelas coordenadas **E: 648.722,546 m** e **N: 7.779.612,491 m** com azimute **167° 16' 13,05"** e distância de **3,03 m** até o vértice **V_102**, definido pelas coordenadas **E: 648.723,214 m** e **N: 7.779.609,534 m** com azimute **163° 11' 40,09"** e distância de **1,45 m** até o vértice **V_103**, definido pelas coordenadas **E: 648.723,632 m** e **N: 7.779.608,150 m** com azimute **161° 46' 42,05"** e distância de **10,28 m** até o vértice **V_104**, definido pelas coordenadas **E: 648.726,846 m** e **N: 7.779.598,387 m** com azimute **159° 37' 52,61"** e distância de **1,79 m** até o vértice **V_105**, definido pelas coordenadas **E: 648.727,469 m** e **N: 7.779.596,709 m** com azimute **157° 20' 07,59"** e distância de **0,79 m** até o vértice **V_106**, definido pelas coordenadas **E: 648.727,773 m** e **N: 7.779.595,981 m** com azimute **156° 30' 41,10"** e distância de **19,22 m** até o vértice **V_107**, definido pelas coordenadas **E: 648.735,435 m** e **N: 7.779.578,350 m** com azimute **208° 47' 13,39"** e distância de **2,54 m** até o vértice **V_108**, definido pelas coordenadas **E: 648.734,213 m** e **N: 7.779.576,126 m** com azimute **201° 36' 17,48"** e distância de **6,28 m** até o vértice **V_109**, definido pelas coordenadas **E: 648.731,901 m** e **N: 7.779.570,288 m** com azimute **194° 23' 41,16"** e distância de **6,28 m** até o vértice **V_110**, definido pelas coordenadas **E: 648.730,340 m** e **N: 7.779.564,206 m** com azimute **187° 12' 03,07"** e distância de **6,28 m** até o vértice **V_111**, definido pelas coordenadas **E: 648.729,553 m** e **N: 7.779.557,977 m** com azimute **180°** e distância de **6,28 m** até o vértice **V_112**, definido pelas coordenadas **E: 648.729,553 m** e **N: 7.779.551,698 m** com azimute **172° 48' 01,04"** e distância de **6,28 m** até o vértice **V_113**, definido pelas coordenadas **E: 648.730,340 m** e **N: 7.779.545,468 m** com azimute **165° 36' 18,84"** e distância de **6,28 m** até o vértice **V_114**, definido pelas coordenadas **E: 648.731,901 m** e **N: 7.779.539,386 m** com azimute **158° 23' 42,52"** e distância de **6,28 m** até o vértice **V_115**, definido pelas coordenadas **E: 648.734,213 m** e **N: 7.779.533,548 m** com azimute **151° 11' 52,81"** e distância de **6,28 m** até o vértice **V_116**, definido pelas coordenadas **E: 648.737,238 m** e **N: 7.779.528,046 m** com azimute **144° 00' 22,22"** e distância de **6,28 m** até o vértice **V_117**, definido pelas coordenadas **E: 648.740,928 m** e **N: 7.779.522,966 m** com azimute **136° 47' 38,19"** e distância de **6,28 m** até o vértice **V_118**, definido pelas coordenadas **E: 648.745,227 m** e **N: 7.779.518,389 m** com azimute **129° 36' 16,66"** e distância de **6,28 m** até o vértice **V_119**, definido pelas coordenadas **E: 648.750,065 m** e **N: 7.779.514,386 m** com azimute **122° 23' 56,76"** e distância de **6,28 m** até o vértice **V_120**, definido pelas coordenadas **E: 648.755,366 m** e **N: 7.779.511,022 m** com azimute **115° 12' 07,54"** e distância de **6,28 m** até o vértice **V_121**, definido pelas coordenadas **E: 648.761,048 m** e **N: 7.779.508,348 m** com azimute **107° 59' 46,87"** e distância de **6,28 m** até o vértice **V_122**,

definido pelas coordenadas **E: 648.767,020 m** e **N: 7.779.506,408 m** com azimute **100° 47' 46,50"** e distância de **6,28 m** até o vértice **V_123**, definido pelas coordenadas **E: 648.773,187 m** e **N: 7.779.505,232 m** com azimute **93° 36' 23,40"** e distância de **6,28 m** até o vértice **V_124**, definido pelas coordenadas **E: 648.779,454 m** e **N: 7.779.504,837 m** com azimute **86° 23' 36,60"** e distância de **6,28 m** até o vértice **V_125**, definido pelas coordenadas **E: 648.785,721 m** e **N: 7.779.505,232 m** com azimute **79° 12' 13,50"** e distância de **6,28 m** até o vértice **V_126**, definido pelas coordenadas **E: 648.791,888 m** e **N: 7.779.506,408 m** com azimute **72° 00' 13,13"** e distância de **6,28 m** até o vértice **V_127**, definido pelas coordenadas **E: 648.797,860 m** e **N: 7.779.508,348 m** com azimute **64° 47' 52,46"** e distância de **6,28 m** até o vértice **V_128**, definido pelas coordenadas **E: 648.803,542 m** e **N: 7.779.511,022 m** com azimute **57° 36' 03,24"** e distância de **6,28 m** até o vértice **V_129**, definido pelas coordenadas **E: 648.808,843 m** e **N: 7.779.514,386 m** com azimute **50° 23' 43,34"** e distância de **6,28 m** até o vértice **V_130**, definido pelas coordenadas **E: 648.813,681 m** e **N: 7.779.518,389 m** com azimute **43° 12' 21,81"** e distância de **6,28 m** até o vértice **V_131**, definido pelas coordenadas **E: 648.817,980 m** e **N: 7.779.522,966 m** com azimute **35° 59' 37,78"** e distância de **6,28 m** até o vértice **V_132**, definido pelas coordenadas **E: 648.821,670 m** e **N: 7.779.528,046 m** com azimute **28° 48' 07,19"** e distância de **6,28 m** até o vértice **V_133**, definido pelas coordenadas **E: 648.824,695 m** e **N: 7.779.533,548 m** com azimute **21° 36' 17,48"** e distância de **6,28 m** até o vértice **V_134**, definido pelas coordenadas **E: 648.827,007 m** e **N: 7.779.539,386 m** com azimute **14° 23' 41,16"** e distância de **6,28 m** até o vértice **V_135**, definido pelas coordenadas **E: 648.828,568 m** e **N: 7.779.545,468 m** com azimute **7° 12' 33,47"** e distância de **4,64 m** até o vértice **V_136**, definido pelas coordenadas **E: 648.829,150 m** e **N: 7.779.550,069 m** com azimute **7° 10' 21,47"** e distância de **1,64 m** até o vértice **V_137**, definido pelas coordenadas **E: 648.829,355 m** e **N: 7.779.551,698 m** com azimute **0°** e distância de **6,28 m** até o vértice **V_138**, definido pelas coordenadas **E: 648.829,355 m** e **N: 7.779.557,977 m** com azimute **352° 47' 56,93"** e distância de **6,28 m** até o vértice **V_139**, definido pelas coordenadas **E: 648.828,568 m** e **N: 7.779.564,206 m** com azimute **345° 36' 18,84"** e distância de **6,28 m** até o vértice **V_140**, definido pelas coordenadas **E: 648.827,007 m** e **N: 7.779.570,288 m** com azimute **338° 23' 42,52"** e distância de **6,28 m** até o vértice **V_141**, definido pelas coordenadas **E: 648.824,695 m** e **N: 7.779.576,126 m** com azimute **331° 12' 08,63"** e distância de **6,28 m** até o vértice **V_142**, definido pelas coordenadas **E: 648.821,670 m** e **N: 7.779.581,629 m** com azimute **324° 00' 02,91"** e distância de **6,28 m** até o vértice **V_143**, definido pelas coordenadas **E: 648.817,980 m** e **N: 7.779.586,708 m** com azimute **316° 48' 00,67"** e distância de **6,28 m** até o vértice **V_144**, definido pelas coordenadas **E: 648.813,681 m** e **N: 7.779.591,286 m** com azimute **309° 35' 51,35"** e distância de **6,28 m** até o vértice **V_145**, definido pelas coordenadas **E: 648.808,843 m** e **N: 7.779.595,288 m** com azimute **302° 24' 24,49"** e distância de **6,28 m** até o vértice **V_146**, definido pelas coordenadas **E: 648.803,542 m** e **N: 7.779.598,653 m** com azimute **295° 11' 37,82"** e distância de **6,28 m** até o vértice **V_147**, definido pelas coordenadas **E: 648.797,860 m** e **N: 7.779.601,326 m** com azimute **288° 00' 03,32"** e distância de **5,89 m** até o vértice **V_148**, definido pelas coordenadas **E: 648.792,262 m** e **N: 7.779.603,145 m** com azimute **336° 30' 38,61"** e distância de **17,70 m** até o vértice **V_149**, definido pelas coordenadas **E: 648.785,206 m** e **N: 7.779.619,381 m** com azimute **341° 47' 30,82"** e distância de **5,67 m** até o vértice **V_150**, definido pelas coordenadas **E: 648.783,434 m** e **N: 7.779.624,768 m** com azimute **352° 28' 49,02"** e distância de **4,70 m** até o vértice **V_151**, definido pelas coordenadas **E: 648.782,819 m** e **N: 7.779.629,427 m** com azimute **357° 56' 28,42"** e distância de **35,05 m** até o vértice **V_152**, definido pelas coordenadas **E: 648.781,560 m** e **N: 7.779.664,450 m** com azimute **357° 10' 55,90"** e distância de **0,83 m** até o vértice **V_153**, definido pelas coordenadas **E: 648.781,519 m** e **N: 7.779.665,283 m** com azimute **354° 51' 11,00"** e distância de **1,64 m** até o vértice **V_154**, definido pelas coordenadas **E: 648.781,372 m** e **N: 7.779.666,915 m** com azimute **352° 53' 31,58"** e distância de **5,81 m** até o vértice **V_155**, definido pelas coordenadas **E: 648.780,653 m** e **N: 7.779.672,681 m** com azimute **351° 56' 05,49"** e distância de **1,00 m** até o vértice **V_156**, definido pelas coordenadas **E: 648.780,513 m** e **N: 7.779.673,669 m** com azimute **349° 52' 48,64"** e distância de **1,25 m** até o vértice **V_157**, definido pelas coordenadas **E: 648.780,294 m** e **N: 7.779.674,896 m** com azimute **348° 15' 30,12"** e distância de **3,33 m** até o vértice **V_158**, definido pelas coordenadas **E: 648.779,616 m** e **N: 7.779.678,158 m** com azimute **346° 55' 34,59"** e distância de **1,36 m** até o vértice **V_159**, definido pelas coordenadas **E: 648.779,309 m** e **N: 7.779.679,480 m** com azimute **343° 16' 55,33"** e distância de **2,64 m** até o vértice **V_160**, definido pelas coordenadas **E: 648.778,550 m** e **N: 7.779.682,007 m** com azimute **339° 36' 11,52"** e distância de **1,43 m** até o vértice **V_161**, definido pelas coordenadas **E: 648.778,051 m** e **N: 7.779.683,349 m** com azimute **338° 11' 54,93"** e distância de **5,39 m** até o vértice **V_162**, definido pelas coordenadas **E: 648.776,051 m** e **N: 7.779.688,349 m** com azimute **337° 09' 49,40"** e distância de **1,06 m** até o vértice **V_163**, definido pelas coordenadas **E: 648.775,640 m** e **N: 7.779.689,325 m** com azimute **334° 30' 27,26"** e distância de **1,86 m** até o vértice **V_164**, definido pelas coordenadas **E: 648.774,838 m** e **N: 7.779.691,007 m** com azimute **332° 18' 20,60"** e distância de **6,10 m** até o vértice **V_165**, definido pelas coordenadas **E: 648.772,001 m** e **N: 7.779.696,412 m** com azimute **331° 21' 18,66"** e distância de **0,67 m** até o vértice **V_166**, definido pelas coordenadas **E: 648.771,682 m** e **N: 7.779.696,996 m** com azimute **329° 31' 16,39"** e distância de **1,32 m** até o vértice **V_167**, definido pelas coordenadas **E: 648.771,014 m** e **N: 7.779.698,131 m** com azimute **327° 51' 46,10"** e distância de **22,67 m** até o vértice **V_168**, definido pelas coordenadas **E: 648.758,955 m** e **N:**

7.779.717,327 m com azimute 326° 54' 26,04" e distância de 1,01 m até o vértice V_169, definido pelas coordenadas E: 648.758,403 m e N: 7.779.718,174 m com azimute 325° 04' 56,47" e distância de 1,01 m até o vértice V_170, definido pelas coordenadas E: 648.757,825 m e N: 7.779.719,002 m com azimute 324° 07' 34,35" e distância de 8,64 m até o vértice V_171, definido pelas coordenadas E: 648.752,762 m e N: 7.779.726,003 m com azimute 322° 49' 59,81" e distância de 1,31 m até o vértice V_172, definido pelas coordenadas E: 648.751,969 m e N: 7.779.727,049 m com azimute 319° 04' 57,28" e distância de 2,85 m até o vértice V_173, definido pelas coordenadas E: 648.750,102 m e N: 7.779.729,203 m com azimute 315° 14' 47,16" e distância de 1,32 m até o vértice V_174, definido pelas coordenadas E: 648.749,176 m e N: 7.779.730,137 m com azimute 313° 59' 42,20" e distância de 10,08 m até o vértice V_175, definido pelas coordenadas E: 648.741,925 m e N: 7.779.737,138 m com azimute 313° 09' 40,61" e distância de 0,88 m até o vértice V_176, definido pelas coordenadas E: 648.741,282 m e N: 7.779.737,741 m com azimute 311° 28' 22,14" e distância de 0,98 m até o vértice V_177, definido pelas coordenadas E: 648.740,550 m e N: 7.779.738,388 m com azimute 310° 32' 58,01" e distância de 51,30 m até o vértice V_178, definido pelas coordenadas E: 648.701,568 m e N: 7.779.771,740 m com azimute 309° 02' 49,86" e distância de 12,27 m até o vértice V_179, definido pelas coordenadas E: 648.692,042 m e N: 7.779.779,467 m com azimute 307° 23' 48,51" e distância de 1,57 m até o vértice V_180, definido pelas coordenadas E: 648.690,798 m e N: 7.779.780,418 m com azimute 304° 43' 33,47" e distância de 1,41 m até o vértice V_181, definido pelas coordenadas E: 648.689,638 m e N: 7.779.781,222 m com azimute 303° 22' 14,63" e distância de 6,42 m até o vértice V_182, definido pelas coordenadas E: 648.684,277 m e N: 7.779.784,753 m com azimute 302° 13' 14,03" e distância de 1,16 m até o vértice V_183, definido pelas coordenadas E: 648.683,298 m e N: 7.779.785,370 m com azimute 300° 01' 32,25" e distância de 1,22 m até o vértice V_184, definido pelas coordenadas E: 648.682,246 m e N: 7.779.785,978 m com azimute 298° 52' 56,84" e distância de 12,58 m até o vértice V_185, definido pelas coordenadas E: 648.671,235 m e N: 7.779.792,052 m com azimute 298° 18' 48,55" e distância de 63,41 m até o vértice V_186, definido pelas coordenadas E: 648.615,413 m e N: 7.779.822,126 m com azimute 297° 26' 00,65" e distância de 0,94 m até o vértice V_187, definido pelas coordenadas E: 648.614,575 m e N: 7.779.822,561 m com azimute 295° 44' 40,71" e distância de 0,94 m até o vértice V_188, definido pelas coordenadas E: 648.613,731 m e N: 7.779.822,968 m com azimute 294° 49' 11,50" e distância de 8,59 m até o vértice V_189, definido pelas coordenadas E: 648.605,934 m e N: 7.779.826,574 m com azimute 292° 44' 04,49" e distância de 1,77 m até o vértice V_190, definido pelas coordenadas E: 648.604,304 m e N: 7.779.827,257 m com azimute 290° 06' 55,14" e distância de 1,11 m até o vértice V_191, definido pelas coordenadas E: 648.603,261 m e N: 7.779.827,639 m com azimute 289° 02' 17,72" e distância de 15,95 m até o vértice V_192, definido pelas coordenadas E: 648.588,186 m e N: 7.779.832,841 m com azimute 292° 47' 35,10" e distância de 2,67 m até o vértice V_193, definido pelas coordenadas E: 648.585,723 m e N: 7.779.833,876 m com azimute 314° 44' 24,57" e distância de 3,74 m até o vértice V_194, definido pelas coordenadas E: 648.583,065 m e N: 7.779.836,510 m com azimute 321° 29' 43,36" e distância de 2,83 m até o vértice V_195, definido pelas coordenadas E: 648.581,306 m e N: 7.779.838,721 m com azimute 51° 05' 33,89" e distância de 8,79 m até o vértice V_196, definido pelas coordenadas E: 648.588,144 m e N: 7.779.844,240 m com azimute 51° 05' 18,24" e distância de 25,05 m até o vértice V_197, definido pelas coordenadas E: 648.607,639 m e N: 7.779.859,977 m com azimute 47° 53' 58,19" e distância de 5,56 m até o vértice V_198, definido pelas coordenadas E: 648.611,767 m e N: 7.779.863,707 m com azimute 41° 31' 29,80" e distância de 5,56 m até o vértice V_199, definido pelas coordenadas E: 648.615,456 m e N: 7.779.867,873 m com azimute 35° 07' 46,25" e distância de 5,56 m até o vértice V_200, definido pelas coordenadas E: 648.618,658 m e N: 7.779.872,424 m com azimute 28° 46' 17,56" e distância de 5,56 m até o vértice V_201, definido pelas coordenadas E: 648.621,336 m e N: 7.779.877,301 m com azimute 22° 22' 16,23" e distância de 5,56 m até o vértice V_202, definido pelas coordenadas E: 648.623,454 m e N: 7.779.882,447 m com azimute 16° 00' 17,31" e distância de 5,56 m até o vértice V_203, definido pelas coordenadas E: 648.624,988 m e N: 7.779.887,795 m com azimute 9° 37' 39,98" e distância de 1,31 m até o vértice V_204, definido pelas coordenadas E: 648.625,207 m e N: 7.779.889,086 m com azimute 80° 05' 47,43" e distância de 23,32 m até o vértice V_205, definido pelas coordenadas E: 648.648,175 m e N: 7.779.893,096 m com azimute 57° 39' 08,21" e distância de 23,49 m até o vértice V_206, definido pelas coordenadas E: 648.668,019 m e N: 7.779.905,664 m com azimute 1° 44' 13,69" e distância de 21,84 m até o vértice V_207, definido pelas coordenadas E: 648.668,681 m e N: 7.779.927,492 m com azimute 324° 27' 44,36" e distância de 11,38 m até o vértice V_208, definido pelas coordenadas E: 648.662,066 m e N: 7.779.936,753 m com azimute 346° 45' 36,51" e distância de 34,66 m até o vértice V_209, definido pelas coordenadas E: 648.654,129 m e N: 7.779.970,487 m com azimute 305° 13' 01,53" e distância de 27,53 m até o vértice V_210, definido pelas coordenadas E: 648.631,639 m e N: 7.779.986,362 m com azimute 288° 26' 08,41" e distância de 25,10 m até o vértice V_211, definido pelas coordenadas E: 648.607,826 m e N: 7.779.994,300 m com azimute 318° 34' 35,41" e distância de 15,00 m até o vértice V_212, definido pelas coordenadas E: 648.597,904 m e N: 7.780.005,545 m com azimute 4° 34' 27,60" e distância de 16,59 m até o vértice V_213, definido pelas coordenadas E: 648.599,227 m e N: 7.780.022,081 m com azimute 327° 17' 23,00" e distância de 26,63 m até o vértice V_214, definido pelas coordenadas E: 648.584,835 m e N: 7.780.044,490 m

com azimute **358° 09' 08,88"** e distância de **23,88 m** até o vértice **V_215**, definido pelas coordenadas **E: 648.584,065 m** e **N: 7.780.068,361 m** com azimute **4° 38' 03,53"** e distância de **37,60 m** até o vértice **V_216**, definido pelas coordenadas **E: 648.587,103 m** e **N: 7.780.105,839 m** com azimute **108° 21' 42,07"** e distância de **34,13 m** até o vértice **V_217**, definido pelas coordenadas **E: 648.619,494 m** e **N: 7.780.095,088 m** com azimute **83° 59' 31,06"** e distância de **27,95 m** até o vértice **V_218**, definido pelas coordenadas **E: 648.647,286 m** e **N: 7.780.098,013 m** com azimute **60° 15' 49,16"** e distância de **52,45 m** até o vértice **V_219**, definido pelas coordenadas **E: 648.692,828 m** e **N: 7.780.124,028 m** com azimute **157° 22' 43,87"** e distância de **27,52 m** até o vértice **V_001**, encerrando este perímetro.

Todas as coordenadas aqui descritas estão georreferenciadas ao Sistema Geodésico Brasileiro e encontram-se representadas no Sistema UTM, referenciadas ao Meridiano Central 45 WGr, fuso 23S, tendo como datum o SIRGAS-2000. Todos os azimutes e distâncias, área e perímetro foram calculados no plano de projeção UTM.

Memorial da reserva legal no imóvel receptor 01 – Fragmento 23

Área: 1,32 ha
Perímetro: 750,42 m

Inicia-se a descrição deste perímetro no vértice **V_001**, definido pelas coordenadas **E: 648.874,240 m** e **N: 7.780.313,422 m** com azimute **171° 52' 08,08"** e distância de **8,22 m** até o vértice **V_002**, definido pelas coordenadas **E: 648.875,403 m** e **N: 7.780.305,282 m** com azimute **182° 56' 27,16"** e distância de **7,33 m** até o vértice **V_003**, definido pelas coordenadas **E: 648.875,027 m** e **N: 7.780.297,963 m** com azimute **181° 13' 45,10"** e distância de **1,77 m** até o vértice **V_004**, definido pelas coordenadas **E: 648.874,989 m** e **N: 7.780.296,192 m** com azimute **176° 03' 17,33"** e distância de **0,93 m** até o vértice **V_005**, definido pelas coordenadas **E: 648.875,053 m** e **N: 7.780.295,264 m** com azimute **280° 18' 34,92"** e distância de **7,39 m** até o vértice **V_006**, definido pelas coordenadas **E: 648.867,780 m** e **N: 7.780.296,587 m** com azimute **272° 47' 34,28"** e distância de **27,15 m** até o vértice **V_007**, definido pelas coordenadas **E: 648.840,660 m** e **N: 7.780.297,910 m** com azimute **252° 17' 56,67"** e distância de **32,63 m** até o vértice **V_008**, definido pelas coordenadas **E: 648.809,572 m** e **N: 7.780.287,988 m** com azimute **254° 11' 51,36"** e distância de **36,44 m** até o vértice **V_009**, definido pelas coordenadas **E: 648.774,514 m** e **N: 7.780.278,066 m** com azimute **256° 22' 19,57"** e distância de **22,46 m** até o vértice **V_010**, definido pelas coordenadas **E: 648.752,686 m** e **N: 7.780.272,774 m** com azimute **262° 52' 31,86"** e distância de **26,66 m** até o vértice **V_011**, definido pelas coordenadas **E: 648.726,228 m** e **N: 7.780.269,467 m** com azimute **270°** e distância de **22,49 m** até o vértice **V_012**, definido pelas coordenadas **E: 648.703,738 m** e **N: 7.780.269,467 m** com azimute **240° 15' 15,23"** e distância de **16,00 m** até o vértice **V_013**, definido pelas coordenadas **E: 648.689,847 m** e **N: 7.780.261,529 m** com azimute **259° 06' 42,36"** e distância de **4,00 m** até o vértice **V_014**, definido pelas coordenadas **E: 648.685,922 m** e **N: 7.780.260,774 m** com azimute **309° 24' 21,47"** e distância de **8,65 m** até o vértice **V_015**, definido pelas coordenadas **E: 648.679,241 m** e **N: 7.780.266,263 m** com azimute **304° 49' 20,33"** e distância de **10,34 m** até o vértice **V_016**, definido pelas coordenadas **E: 648.670,749 m** e **N: 7.780.272,170 m** com azimute **268° 21' 35,11"** e distância de **12,93 m** até o vértice **V_017**, definido pelas coordenadas **E: 648.657,828 m** e **N: 7.780.271,800 m** com azimute **243° 26' 05,82"** e distância de **14,03 m** até o vértice **V_018**, definido pelas coordenadas **E: 648.645,276 m** e **N: 7.780.265,524 m** com azimute **249° 26' 50,48"** e distância de **15,77 m** até o vértice **V_019**, definido pelas coordenadas **E: 648.630,508 m** e **N: 7.780.259,987 m** com azimute **255° 57' 41,31"** e distância de **6,09 m** até o vértice **V_020**, definido pelas coordenadas **E: 648.624,601 m** e **N: 7.780.258,510 m** com azimute **258° 41' 19,47"** e distância de **16,94 m** até o vértice **V_021**, definido pelas coordenadas **E: 648.607,988 m** e **N: 7.780.255,187 m** com azimute **288° 26' 01,16"** e distância de **14,01 m** até o vértice **V_022**, definido pelas coordenadas **E: 648.594,697 m** e **N: 7.780.259,617 m** com azimute **325° 07' 38,83"** e distância de **14,85 m** até o vértice **V_023**, definido pelas coordenadas **E: 648.586,206 m** e **N: 7.780.271,801 m** com azimute **324° 51' 50,24"** e distância de **12,19 m** até o vértice **V_024**, definido pelas coordenadas **E: 648.579,191 m** e **N: 7.780.281,769 m** com azimute **352° 09' 01,11"** e distância de **10,81 m** até o vértice **V_025**, definido pelas coordenadas **E: 648.577,715 m** e **N: 7.780.292,475 m** com azimute **355° 29' 03,10"** e distância de **14,07 m** até o vértice **V_026**, definido pelas coordenadas **E: 648.576,607 m** e **N: 7.780.306,504 m** com azimute **349° 06' 51,31"** e distância de **9,77 m** até o vértice **V_027**, definido pelas coordenadas **E: 648.574,761 m** e **N: 7.780.316,103 m** com azimute **327° 22' 53,90"** e distância de **10,96 m** até o vértice **V_028**, definido pelas coordenadas **E: 648.568,854 m** e **N: 7.780.325,333 m** com azimute **330° 56' 39,91"** e distância de **11,40 m** até o vértice **V_029**, definido pelas coordenadas **E: 648.563,316 m** e **N: 7.780.335,301 m** com azimute **356° 43' 36,57"** e distância de **4,26 m** até o vértice **V_030**, definido pelas coordenadas **E: 648.563,073 m** e **N: 7.780.339,550 m** com azimute **115° 12' 08,58"** e distância de **7,26 m** até o vértice **V_031**, definido pelas coordenadas **E: 648.569,641 m** e **N: 7.780.336,459 m** com azimute **120° 51' 30,41"** e distância de **6,62 m** até o vértice **V_032**, definido pelas coordenadas **E: 648.575,328 m** e **N: 7.780.333,061 m** com azimute **120° 23' 42,13"** e distância de **1,07 m** até o vértice **V_033**, definido pelas coordenadas **E: 648.576,252 m** e **N:**

7.780.332,519 m com azimute 120° 44' 07,76" e distância de 0,73 m até o vértice V_034, definido pelas coordenadas E: 648.576,881 m e N: 7.780.332,145 m com azimute 118° 44' 01,98" e distância de 1,37 m até o vértice V_035, definido pelas coordenadas E: 648.578,083 m e N: 7.780.331,486 m com azimute 116° 14' 56,61" e distância de 1,78 m até o vértice V_036, definido pelas coordenadas E: 648.579,683 m e N: 7.780.330,697 m com azimute 116° 38' 24,90" e distância de 14,31 m até o vértice V_037, definido pelas coordenadas E: 648.592,475 m e N: 7.780.324,280 m com azimute 123° 41' 20,52" e distância de 15,38 m até o vértice V_038, definido pelas coordenadas E: 648.605,275 m e N: 7.780.315,747 m com azimute 122° 07' 03,00" e distância de 1,35 m até o vértice V_039, definido pelas coordenadas E: 648.606,422 m e N: 7.780.315,027 m com azimute 118° 19' 46,85" e distância de 2,82 m até o vértice V_040, definido pelas coordenadas E: 648.608,902 m e N: 7.780.313,690 m com azimute 114° 45' 38,49" e distância de 1,11 m até o vértice V_041, definido pelas coordenadas E: 648.609,908 m e N: 7.780.313,226 m com azimute 112° 03' 42,84" e distância de 1,67 m até o vértice V_042, definido pelas coordenadas E: 648.611,460 m e N: 7.780.312,597 m com azimute 108° 00' 41,43" e distância de 2,78 m até o vértice V_043, definido pelas coordenadas E: 648.614,105 m e N: 7.780.311,737 m com azimute 104° 51' 01,22" e distância de 0,68 m até o vértice V_044, definido pelas coordenadas E: 648.614,765 m e N: 7.780.311,562 m com azimute 102° 12' 32,83" e distância de 2,10 m até o vértice V_045, definido pelas coordenadas E: 648.616,817 m e N: 7.780.311,118 m com azimute 97° 38' 08,08" e distância de 2,87 m até o vértice V_046, definido pelas coordenadas E: 648.619,659 m e N: 7.780.310,737 m com azimute 93° 09' 04,47" e distância de 2,00 m até o vértice V_047, definido pelas coordenadas E: 648.621,657 m e N: 7.780.310,627 m com azimute 90° 39' 34,17" e distância de 0,70 m até o vértice V_048, definido pelas coordenadas E: 648.622,352 m e N: 7.780.310,619 m com azimute 90° e distância de 5,56 m até o vértice V_049, definido pelas coordenadas E: 648.627,909 m e N: 7.780.310,619 m com azimute 90° e distância de 6,69 m até o vértice V_050, definido pelas coordenadas E: 648.634,597 m e N: 7.780.310,619 m com azimute 91° 41' 02,12" e distância de 26,54 m até o vértice V_051, definido pelas coordenadas E: 648.661,129 m e N: 7.780.309,839 m com azimute 91° 00' 23,61" e distância de 0,68 m até o vértice V_052, definido pelas coordenadas E: 648.661,812 m e N: 7.780.309,827 m com azimute 90° 00' 20,55" e distância de 20,07 m até o vértice V_053, definido pelas coordenadas E: 648.681,884 m e N: 7.780.309,825 m com azimute 89° 20' 25,83" e distância de 0,70 m até o vértice V_054, definido pelas coordenadas E: 648.682,579 m e N: 7.780.309,833 m com azimute 87° 17' 44,63" e distância de 1,48 m até o vértice V_055, definido pelas coordenadas E: 648.684,061 m e N: 7.780.309,903 m com azimute 85° 29' 26,85" e distância de 30,18 m até o vértice V_056, definido pelas coordenadas E: 648.714,151 m e N: 7.780.312,276 m com azimute 86° 43' 46,24" e distância de 4,42 m até o vértice V_057, definido pelas coordenadas E: 648.718,561 m e N: 7.780.312,528 m com azimute 86° 43' 41,95" e distância de 9,58 m até o vértice V_058, definido pelas coordenadas E: 648.728,130 m e N: 7.780.313,075 m com azimute 86° 43' 53,66" e distância de 13,49 m até o vértice V_059, definido pelas coordenadas E: 648.741,596 m e N: 7.780.313,844 m com azimute 86° 02' 04,25" e distância de 0,68 m até o vértice V_060, definido pelas coordenadas E: 648.742,274 m e N: 7.780.313,891 m com azimute 84° 57' 40,86" e distância de 27,37 m até o vértice V_061, definido pelas coordenadas E: 648.769,540 m e N: 7.780.316,295 m com azimute 84° 16' 53,46" e distância de 0,72 m até o vértice V_062, definido pelas coordenadas E: 648.770,259 m e N: 7.780.316,367 m com azimute 82° 09' 32,99" e distância de 1,57 m até o vértice V_063, definido pelas coordenadas E: 648.771,813 m e N: 7.780.316,581 m com azimute 79° 59' 31,27" e distância de 0,85 m até o vértice V_064, definido pelas coordenadas E: 648.772,646 m e N: 7.780.316,728 m com azimute 79° 09' 18,11" e distância de 38,26 m até o vértice V_065, definido pelas coordenadas E: 648.810,219 m e N: 7.780.323,926 m com azimute 77° 10' 48,29" e distância de 1,62 m até o vértice V_066, definido pelas coordenadas E: 648.811,801 m e N: 7.780.324,286 m com azimute 75° 15' 47,74" e distância de 15,81 m até o vértice V_067, definido pelas coordenadas E: 648.827,092 m e N: 7.780.328,308 m com azimute 74° 24' 10,16" e distância de 0,88 m até o vértice V_068, definido pelas coordenadas E: 648.827,941 m e N: 7.780.328,545 m com azimute 71° 42' 51,08" e distância de 2,07 m até o vértice V_069, definido pelas coordenadas E: 648.829,902 m e N: 7.780.329,193 m com azimute 68° 43' 10,01" e distância de 1,18 m até o vértice V_070, definido pelas coordenadas E: 648.831,006 m e N: 7.780.329,623 m com azimute 67° 37' 11,51" e distância de 29,03 m até o vértice V_071, definido pelas coordenadas E: 648.857,849 m e N: 7.780.340,676 m com azimute 68° 30' 10,53" e distância de 11,12 m até o vértice V_072, definido pelas coordenadas E: 648.868,193 m e N: 7.780.344,750 m com azimute 117° 52' 14,56" e distância de 0,79 m até o vértice V_073, definido pelas coordenadas E: 648.868,887 m e N: 7.780.344,383 m com azimute 153° 25' 53,99" e distância de 7,80 m até o vértice V_074, definido pelas coordenadas E: 648.872,377 m e N: 7.780.337,404 m com azimute 167° 00' 10,21" e distância de 3,37 m até o vértice V_075, definido pelas coordenadas E: 648.873,135 m e N: 7.780.334,120 m com azimute 180° e distância de 6,00 m até o vértice V_076, definido pelas coordenadas E: 648.873,135 m e N: 7.780.328,125 m com azimute 178° 53' 33,87" e distância de 1,19 m até o vértice V_077, definido pelas coordenadas E: 648.873,158 m e N: 7.780.326,935 m com azimute 176° 43' 16,55" e distância de 1,19 m até o vértice V_078, definido pelas coordenadas E: 648.873,226 m e N: 7.780.325,748 m com azimute 175° 36' 06,17" e distância de 10,48 m até o vértice V_079, definido pelas coordenadas E: 648.874,030 m e N: 7.780.315,295 m com azimute 174° 20' 51,64" e distância de

1,08 m até o vértice **V_080**, definido pelas coordenadas **E: 648.874,136 m** e **N: 7.780.314,224 m** com azimute **172° 36' 40,88"** e distância de **0,81 m** até o vértice **V_001**, encerrando este perímetro.

Todas as coordenadas aqui descritas estão georreferenciadas ao Sistema Geodésico Brasileiro e encontram-se representadas no Sistema UTM, referenciadas ao Meridiano Central 45 WGr, fuso 23S, tendo como datum o SIRGAS-2000. Todos os azimutes e distâncias, área e perímetro foram calculados no plano de projeção UTM.

Memorial da reserva legal no imóvel receptor 01 – Fragmento 24

Área: 1,01 ha
Perímetro: 571,49 m

Inicia-se a descrição deste perímetro no vértice **V_001**, definido pelas coordenadas **E: 648.881,888 m** e **N: 7.780.261,592 m** com azimute **154° 15' 09,92"** e distância de **2,82 m** até o vértice **V_002**, definido pelas coordenadas **E: 648.883,113 m** e **N: 7.780.259,052 m** com azimute **149° 06' 40,95"** e distância de **2,75 m** até o vértice **V_003**, definido pelas coordenadas **E: 648.884,523 m** e **N: 7.780.256,695 m** com azimute **145° 18' 45,36"** e distância de **1,40 m** até o vértice **V_004**, definido pelas coordenadas **E: 648.885,321 m** e **N: 7.780.255,542 m** com azimute **143° 58' 15,84"** e distância de **13,50 m** até o vértice **V_005**, definido pelas coordenadas **E: 648.893,264 m** e **N: 7.780.244,621 m** com azimute **147° 16' 00,60"** e distância de **16,72 m** até o vértice **V_006**, definido pelas coordenadas **E: 648.902,307 m** e **N: 7.780.230,553 m** com azimute **146° 35' 37,28"** e distância de **0,67 m** até o vértice **V_007**, definido pelas coordenadas **E: 648.902,677 m** e **N: 7.780.229,992 m** com azimute **145° 26' 03,67"** e distância de **0,67 m** até o vértice **V_008**, definido pelas coordenadas **E: 648.903,058 m** e **N: 7.780.229,439 m** com azimute **144° 46' 51,27"** e distância de **11,02 m** até o vértice **V_009**, definido pelas coordenadas **E: 648.909,412 m** e **N: 7.780.220,438 m** com azimute **242° 09' 40,12"** e distância de **85,92 m** até o vértice **V_010**, definido pelas coordenadas **E: 648.833,435 m** e **N: 7.780.180,314 m** com azimute **334° 32' 13,25"** e distância de **34,27 m** até o vértice **V_011**, definido pelas coordenadas **E: 648.818,700 m** e **N: 7.780.211,258 m** com azimute **331° 41' 56,39"** e distância de **31,25 m** até o vértice **V_012**, definido pelas coordenadas **E: 648.803,883 m** e **N: 7.780.238,775 m** com azimute **331° 59' 48,94"** e distância de **24,86 m** até o vértice **V_013**, definido pelas coordenadas **E: 648.792,211 m** e **N: 7.780.260,724 m** com azimute **255° 34' 53,35"** e distância de **13,34 m** até o vértice **V_014**, definido pelas coordenadas **E: 648.779,290 m** e **N: 7.780.257,402 m** com azimute **244° 13' 48,80"** e distância de **11,89 m** até o vértice **V_015**, definido pelas coordenadas **E: 648.768,583 m** e **N: 7.780.252,233 m** com azimute **241° 41' 59,84"** e distância de **10,90 m** até o vértice **V_016**, definido pelas coordenadas **E: 648.758,985 m** e **N: 7.780.247,065 m** com azimute **248° 11' 57,33"** e distância de **15,91 m** até o vértice **V_017**, definido pelas coordenadas **E: 648.744,217 m** e **N: 7.780.241,158 m** com azimute **311° 49' 17,77"** e distância de **9,41 m** até o vértice **V_018**, definido pelas coordenadas **E: 648.737,203 m** e **N: 7.780.247,434 m** com azimute **281° 18' 41,13"** e distância de **7,53 m** até o vértice **V_019**, definido pelas coordenadas **E: 648.729,819 m** e **N: 7.780.248,911 m** com azimute **235° 10' 28,28"** e distância de **20,69 m** até o vértice **V_020**, definido pelas coordenadas **E: 648.712,837 m** e **N: 7.780.237,097 m** com azimute **276° 34' 42,77"** e distância de **9,66 m** até o vértice **V_021**, definido pelas coordenadas **E: 648.703,238 m** e **N: 7.780.238,204 m** com azimute **326° 18' 35,76"** e distância de **13,31 m** até o vértice **V_022**, definido pelas coordenadas **E: 648.695,854 m** e **N: 7.780.249,280 m** com azimute **323° 31' 50,07"** e distância de **10,56 m** até o vértice **V_023**, definido pelas coordenadas **E: 648.689,578 m** e **N: 7.780.257,771 m** com azimute **66° 08' 11,40"** e distância de **19,10 m** até o vértice **V_024**, definido pelas coordenadas **E: 648.707,045 m** e **N: 7.780.265,498 m** com azimute **86° 54' 20,71"** e distância de **49,02 m** até o vértice **V_025**, definido pelas coordenadas **E: 648.755,993 m** e **N: 7.780.268,144 m** com azimute **77° 16' 36,02"** e distância de **21,02 m** até o vértice **V_026**, definido pelas coordenadas **E: 648.776,499 m** e **N: 7.780.272,774 m** com azimute **72° 57' 42,11"** e distância de **42,89 m** até o vértice **V_027**, definido pelas coordenadas **E: 648.817,509 m** e **N: 7.780.285,342 m** com azimute **72° 53' 54,11"** e distância de **26,99 m** até o vértice **V_028**, definido pelas coordenadas **E: 648.843,306 m** e **N: 7.780.293,279 m** com azimute **88° 24' 27,33"** e distância de **23,82 m** até o vértice **V_029**, definido pelas coordenadas **E: 648.867,119 m** e **N: 7.780.293,941 m** com azimute **103° 14' 27,28"** e distância de **8,40 m** até o vértice **V_030**, definido pelas coordenadas **E: 648.875,300 m** e **N: 7.780.292,016 m** com azimute **171° 34' 42,33"** e distância de **0,78 m** até o vértice **V_031**, definido pelas coordenadas **E: 648.875,414 m** e **N: 7.780.291,246 m** com azimute **169° 45' 06,28"** e distância de **0,82 m** até o vértice **V_032**, definido pelas coordenadas **E: 648.875,559 m** e **N: 7.780.290,444 m** com azimute **168° 57' 33,36"** e distância de **6,60 m** até o vértice **V_033**, definido pelas coordenadas **E: 648.876,822 m** e **N: 7.780.283,971 m** com azimute **168° 58' 26,12"** e distância de **16,43 m** até o vértice **V_034**, definido pelas coordenadas **E: 648.879,964 m** e **N: 7.780.267,846 m** com azimute **167° 50' 29,19"** e distância de **1,19 m** até o vértice **V_035**, definido pelas coordenadas **E: 648.880,215 m** e **N: 7.780.266,681 m** com azimute **164° 06' 05,51"** e distância de **2,85 m** até o vértice **V_036**, definido pelas coordenadas **E: 648.880,996 m** e **N: 7.780.263,939 m** com azimute **159° 11' 24,80"** e distância de **2,51 m** até o vértice **V_001**, encerrando este perímetro.

Todas as coordenadas aqui descritas estão georreferenciadas ao Sistema Geodésico Brasileiro e encontram-se representadas no Sistema UTM, referenciadas ao Meridiano Central 45 WGr, fuso 23S, tendo como datum o SIRGAS-2000. Todos os azimutes e distâncias, área e perímetro foram calculados no plano de projeção UTM.

Memorial da reserva legal no imóvel receptor 01 – Fragmento 25

Área: 86,83 ha

Perímetro: 11.647,05 m

Inicia-se a descrição deste perímetro no vértice **V_001**, definido pelas coordenadas **E: 649.090,692 m** e **N: 7.780.198,691 m** com azimute **91° 16' 26,60"** e distância de **29,77 m** até o vértice **V_002**, definido pelas coordenadas **E: 649.120,458 m** e **N: 7.780.198,029 m** com azimute **78° 29' 09,59"** e distância de **36,45 m** até o vértice **V_003**, definido pelas coordenadas **E: 649.156,176 m** e **N: 7.780.205,305 m** com azimute **59° 32' 00,03"** e distância de **26,09 m** até o vértice **V_004**, definido pelas coordenadas **E: 649.178,666 m** e **N: 7.780.218,535 m** com azimute **63° 59' 49,60"** e distância de **30,17 m** até o vértice **V_005**, definido pelas coordenadas **E: 649.205,786 m** e **N: 7.780.231,764 m** com azimute **95° 34' 21,01"** e distância de **27,25 m** até o vértice **V_006**, definido pelas coordenadas **E: 649.232,906 m** e **N: 7.780.229,118 m** com azimute **113° 57' 45,42"** e distância de **45,60 m** até o vértice **V_007**, definido pelas coordenadas **E: 649.274,578 m** e **N: 7.780.210,597 m** com azimute **88° 31' 56,01"** e distância de **25,81 m** até o vértice **V_008**, definido pelas coordenadas **E: 649.300,375 m** e **N: 7.780.211,258 m** com azimute **85° 01' 47,18"** e distância de **15,27 m** até o vértice **V_009**, definido pelas coordenadas **E: 649.315,588 m** e **N: 7.780.212,581 m** com azimute **144° 59' 51,65"** e distância de **5,01 m** até o vértice **V_010**, definido pelas coordenadas **E: 649.318,464 m** e **N: 7.780.208,474 m** com azimute **171° 37' 53,28"** e distância de **8,19 m** até o vértice **V_011**, definido pelas coordenadas **E: 649.319,656 m** e **N: 7.780.200,371 m** com azimute **172° 24' 19,28"** e distância de **0,08 m** até o vértice **V_012**, definido pelas coordenadas **E: 649.319,666 m** e **N: 7.780.200,296 m** com azimute **173° 05' 24,98"** e distância de **11,49 m** até o vértice **V_013**, definido pelas coordenadas **E: 649.321,048 m** e **N: 7.780.188,892 m** com azimute **170° 21' 07,04"** e distância de **0,30 m** até o vértice **V_014**, definido pelas coordenadas **E: 649.321,099 m** e **N: 7.780.188,592 m** com azimute **167° 16' 15,88"** e distância de **11,06 m** até o vértice **V_015**, definido pelas coordenadas **E: 649.323,535 m** e **N: 7.780.177,808 m** com azimute **164° 45' 46,70"** e distância de **0,28 m** até o vértice **V_016**, definido pelas coordenadas **E: 649.323,608 m** e **N: 7.780.177,540 m** com azimute **161° 57' 56,57"** e distância de **4,70 m** até o vértice **V_017**, definido pelas coordenadas **E: 649.325,064 m** e **N: 7.780.173,068 m** com azimute **177° 16' 33,75"** e distância de **16,22 m** até o vértice **V_018**, definido pelas coordenadas **E: 649.325,835 m** e **N: 7.780.156,863 m** com azimute **182° 27' 55,55"** e distância de **12,48 m** até o vértice **V_019**, definido pelas coordenadas **E: 649.325,298 m** e **N: 7.780.144,391 m** com azimute **185° 01' 26,36"** e distância de **58,56 m** até o vértice **V_020**, definido pelas coordenadas **E: 649.320,170 m** e **N: 7.780.086,059 m** com azimute **182° 41' 54,31"** e distância de **2,44 m** até o vértice **V_021**, definido pelas coordenadas **E: 649.320,055 m** e **N: 7.780.083,619 m** com azimute **180° 21' 27,35"** e distância de **10,09 m** até o vértice **V_022**, definido pelas coordenadas **E: 649.319,992 m** e **N: 7.780.073,525 m** com azimute **175° 05' 07,01"** e distância de **5,32 m** até o vértice **V_023**, definido pelas coordenadas **E: 649.320,448 m** e **N: 7.780.068,222 m** com azimute **169° 21' 21,91"** e distância de **0,73 m** até o vértice **V_024**, definido pelas coordenadas **E: 649.320,582 m** e **N: 7.780.067,509 m** com azimute **168° 36' 37,84"** e distância de **9,18 m** até o vértice **V_025**, definido pelas coordenadas **E: 649.322,395 m** e **N: 7.780.058,509 m** com azimute **165° 35' 15,75"** e distância de **3,18 m** até o vértice **V_026**, definido pelas coordenadas **E: 649.323,186 m** e **N: 7.780.055,431 m** com azimute **162° 32' 26,87"** e distância de **32,50 m** até o vértice **V_027**, definido pelas coordenadas **E: 649.332,936 m** e **N: 7.780.024,431 m** com azimute **160° 59' 01,01"** e distância de **1,62 m** até o vértice **V_028**, definido pelas coordenadas **E: 649.333,464 m** e **N: 7.780.022,899 m** com azimute **159° 26' 38,24"** e distância de **6,41 m** até o vértice **V_029**, definido pelas coordenadas **E: 649.335,714 m** e **N: 7.780.016,899 m** com azimute **155° 35' 50,02"** e distância de **4,03 m** até o vértice **V_030**, definido pelas coordenadas **E: 649.337,379 m** e **N: 7.780.013,229 m** com azimute **151° 44' 15,09"** e distância de **5,68 m** até o vértice **V_031**, definido pelas coordenadas **E: 649.340,067 m** e **N: 7.780.008,229 m** com azimute **150° 52' 41,87"** e distância de **0,91 m** até o vértice **V_032**, definido pelas coordenadas **E: 649.340,511 m** e **N: 7.780.007,432 m** com azimute **144° 58' 33,73"** e distância de **0,88 m** até o vértice **V_033**, definido pelas coordenadas **E: 649.341,017 m** e **N: 7.780.006,710 m** com azimute **144° 57' 31,55"** e distância de **4,39 m** até o vértice **V_034**, definido pelas coordenadas **E: 649.343,536 m** e **N: 7.780.003,118 m** com azimute **139° 51' 08,05"** e distância de **2,66 m** até o vértice **V_035**, definido pelas coordenadas **E: 649.345,250 m** e **N: 7.780.001,086 m** com azimute **138° 14' 09,83"** e distância de **1,68 m** até o vértice **V_036**, definido pelas coordenadas **E: 649.346,368 m** e **N: 7.779.999,834 m** com azimute **136° 38' 11,68"** e distância de **6,19 m** até o vértice **V_037**, definido pelas coordenadas **E: 649.350,618 m** e **N: 7.779.995,334 m** com azimute **133° 42' 54,72"** e distância de **3,06 m** até o vértice **V_038**, definido pelas coordenadas **E: 649.352,829 m** e **N: 7.779.993,220 m** com azimute **130° 47' 35,30"** e distância de **36,73 m** até o vértice **V_039**, definido pelas coordenadas **E: 649.380,640 m** e **N: 7.779.969,220 m**

com azimute **128° 14' 07,27"** e distância de **2,68 m** até o vértice **V_040**, definido pelas coordenadas **E: 649.382,743 m** e **N: 7.779.967,563 m** com azimute **125° 40' 35,07"** e distância de **6,00 m** até o vértice **V_041**, definido pelas coordenadas **E: 649.387,618 m** e **N: 7.779.964,063 m** com azimute **122° 49' 44,63"** e distância de **2,97 m** até o vértice **V_042**, definido pelas coordenadas **E: 649.390,115 m** e **N: 7.779.962,452 m** com azimute **116° 41' 53,93"** e distância de **3,46 m** até o vértice **V_043**, definido pelas coordenadas **E: 649.393,207 m** e **N: 7.779.960,897 m** com azimute **113° 23' 23,05"** e distância de **2,52 m** até o vértice **V_044**, definido pelas coordenadas **E: 649.395,519 m** e **N: 7.779.959,897 m** com azimute **110° 40' 18,94"** e distância de **2,84 m** até o vértice **V_045**, definido pelas coordenadas **E: 649.398,172 m** e **N: 7.779.958,896 m** com azimute **107° 58' 21,99"** e distância de **4,86 m** até o vértice **V_046**, definido pelas coordenadas **E: 649.402,796 m** e **N: 7.779.957,396 m** com azimute **103° 58' 34,51"** e distância de **4,17 m** até o vértice **V_047**, definido pelas coordenadas **E: 649.406,842 m** e **N: 7.779.956,389 m** com azimute **97° 12' 08,22"** e distância de **2,94 m** até o vértice **V_048**, definido pelas coordenadas **E: 649.409,762 m** e **N: 7.779.956,020 m** com azimute **94° 22' 39,21"** e distância de **24,11 m** até o vértice **V_049**, definido pelas coordenadas **E: 649.433,798 m** e **N: 7.779.954,180 m** com azimute **102° 22' 00,11"** e distância de **6,02 m** até o vértice **V_050**, definido pelas coordenadas **E: 649.439,677 m** e **N: 7.779.952,891 m** com azimute **107° 03' 04,30"** e distância de **17,90 m** até o vértice **V_051**, definido pelas coordenadas **E: 649.456,791 m** e **N: 7.779.947,642 m** com azimute **112° 07' 37,28"** e distância de **3,40 m** até o vértice **V_052**, definido pelas coordenadas **E: 649.459,939 m** e **N: 7.779.946,362 m** com azimute **197° 15' 09,55"** e distância de **1,69 m** até o vértice **V_053**, definido pelas coordenadas **E: 649.459,439 m** e **N: 7.779.944,752 m** com azimute **197° 14' 46,39"** e distância de **0,79 m** até o vértice **V_054**, definido pelas coordenadas **E: 649.459,204 m** e **N: 7.779.943,995 m** com azimute **193° 36' 56,94"** e distância de **14,64 m** até o vértice **V_055**, definido pelas coordenadas **E: 649.455,757 m** e **N: 7.779.929,764 m** com azimute **225° 46' 40,82"** e distância de **1,30 m** até o vértice **V_056**, definido pelas coordenadas **E: 649.454,824 m** e **N: 7.779.928,856 m** com azimute **230° 49' 34,02"** e distância de **7,29 m** até o vértice **V_057**, definido pelas coordenadas **E: 649.449,170 m** e **N: 7.779.924,249 m** com azimute **231° 10' 36,39"** e distância de **40,41 m** até o vértice **V_058**, definido pelas coordenadas **E: 649.417,687 m** e **N: 7.779.898,915 m** com azimute **234° 53' 15,05"** e distância de **4,64 m** até o vértice **V_059**, definido pelas coordenadas **E: 649.413,894 m** e **N: 7.779.896,248 m** com azimute **240° 00' 57,05"** e distância de **13,66 m** até o vértice **V_060**, definido pelas coordenadas **E: 649.402,060 m** e **N: 7.779.889,420 m** com azimute **237° 32' 14,10"** e distância de **2,60 m** até o vértice **V_061**, definido pelas coordenadas **E: 649.399,864 m** e **N: 7.779.888,023 m** com azimute **235° 02' 35,67"** e distância de **7,85 m** até o vértice **V_062**, definido pelas coordenadas **E: 649.393,427 m** e **N: 7.779.883,523 m** com azimute **231° 51' 50,50"** e distância de **3,33 m** até o vértice **V_063**, definido pelas coordenadas **E: 649.390,807 m** e **N: 7.779.881,466 m** com azimute **228° 40' 41,25"** e distância de **7,57 m** até o vértice **V_064**, definido pelas coordenadas **E: 649.385,120 m** e **N: 7.779.876,466 m** com azimute **226° 06' 43,59"** e distância de **2,70 m** até o vértice **V_065**, definido pelas coordenadas **E: 649.383,177 m** e **N: 7.779.874,597 m** com azimute **223° 31' 08,94"** e distância de **3,45 m** até o vértice **V_066**, definido pelas coordenadas **E: 649.380,803 m** e **N: 7.779.872,097 m** com azimute **219° 44' 53,88"** e distância de **3,97 m** até o vértice **V_067**, definido pelas coordenadas **E: 649.378,264 m** e **N: 7.779.869,044 m** com azimute **215° 56' 04,56"** e distância de **6,18 m** até o vértice **V_068**, definido pelas coordenadas **E: 649.374,640 m** e **N: 7.779.864,044 m** com azimute **211° 36' 50,86"** e distância de **4,53 m** até o vértice **V_069**, definido pelas coordenadas **E: 649.372,264 m** e **N: 7.779.860,184 m** com azimute **207° 16' 15,98"** e distância de **4,50 m** até o vértice **V_070**, definido pelas coordenadas **E: 649.370,202 m** e **N: 7.779.856,184 m** com azimute **203° 02' 09,19"** e distância de **4,44 m** até o vértice **V_071**, definido pelas coordenadas **E: 649.368,465 m** e **N: 7.779.852,099 m** com azimute **198° 47' 28,99"** e distância de **9,51 m** até o vértice **V_072**, definido pelas coordenadas **E: 649.365,403 m** e **N: 7.779.843,100 m** com azimute **196° 54' 12,73"** e distância de **1,99 m** até o vértice **V_073**, definido pelas coordenadas **E: 649.364,825 m** e **N: 7.779.841,198 m** com azimute **194° 59' 14,79"** e distância de **3,62 m** até o vértice **V_074**, definido pelas coordenadas **E: 649.363,888 m** e **N: 7.779.837,698 m** com azimute **192° 14' 28,45"** e distância de **2,90 m** até o vértice **V_075**, definido pelas coordenadas **E: 649.363,274 m** e **N: 7.779.834,868 m** com azimute **189° 27' 44,36"** e distância de **4,56 m** até o vértice **V_076**, definido pelas coordenadas **E: 649.362,524 m** e **N: 7.779.830,368 m** com azimute **185° 04' 43,59"** e distância de **4,57 m** até o vértice **V_077**, definido pelas coordenadas **E: 649.362,119 m** e **N: 7.779.825,811 m** com azimute **180° 43' 18,80"** e distância de **5,00 m** até o vértice **V_078**, definido pelas coordenadas **E: 649.362,056 m** e **N: 7.779.820,811 m** com azimute **178° 34' 18,22"** e distância de **2,25 m** até o vértice **V_079**, definido pelas coordenadas **E: 649.362,112 m** e **N: 7.779.818,565 m** com azimute **176° 25' 04,65"** e distância de **5,01 m** até o vértice **V_080**, definido pelas coordenadas **E: 649.362,425 m** e **N: 7.779.813,565 m** com azimute **175° 32' 54,43"** e distância de **0,91 m** até o vértice **V_081**, definido pelas coordenadas **E: 649.362,496 m** e **N: 7.779.812,653 m** com azimute **174° 40' 38,93"** e distância de **27,62 m** até o vértice **V_082**, definido pelas coordenadas **E: 649.365,058 m** e **N: 7.779.785,153 m** com azimute **171° 47' 03,57"** e distância de **3,03 m** até o vértice **V_083**, definido pelas coordenadas **E: 649.365,491 m** e **N: 7.779.782,154 m** com azimute **168° 53' 07,48"** e distância de **7,13 m** até o vértice **V_084**, definido pelas coordenadas **E: 649.366,866 m** e **N: 7.779.775,155 m** com azimute **166° 31' 52,68"** e distância de **2,47 m** até o vértice **V_085**, definido pelas coordenadas **E: 649.367,442 m** e **N:**

7.779.772,750 m com azimute **164° 09' 38,20"** e distância de **13,51 m** até o vértice **V_086**, definido pelas coordenadas **E: 649.371,130 m** e **N: 7.779.759,751 m** com azimute **162° 12' 27,40"** e distância de **2,06 m** até o vértice **V_087**, definido pelas coordenadas **E: 649.371,759 m** e **N: 7.779.757,791 m** com azimute **160° 13' 57,49"** e distância de **4,31 m** até o vértice **V_088**, definido pelas coordenadas **E: 649.373,217 m** e **N: 7.779.753,734 m** com azimute **155° 03' 27,70"** e distância de **5,29 m** até o vértice **V_089**, definido pelas coordenadas **E: 649.375,448 m** e **N: 7.779.748,937 m** com azimute **146° 54' 26,96"** e distância de **1,33 m** até o vértice **V_090**, definido pelas coordenadas **E: 649.376,174 m** e **N: 7.779.747,823 m** com azimute **146° 52' 51,78"** e distância de **1,92 m** até o vértice **V_091**, definido pelas coordenadas **E: 649.377,223 m** e **N: 7.779.746,215 m** com azimute **143° 47' 45,14"** e distância de **4,34 m** até o vértice **V_092**, definido pelas coordenadas **E: 649.379,785 m** e **N: 7.779.742,715 m** com azimute **140° 18' 56,08"** e distância de **3,63 m** até o vértice **V_093**, definido pelas coordenadas **E: 649.382,105 m** e **N: 7.779.739,919 m** com azimute **136° 50' 51,40"** e distância de **2,74 m** até o vértice **V_094**, definido pelas coordenadas **E: 649.383,980 m** e **N: 7.779.737,919 m** com azimute **133° 25' 40,85"** e distância de **3,58 m** até o vértice **V_095**, definido pelas coordenadas **E: 649.386,582 m** e **N: 7.779.735,456 m** com azimute **126° 50' 19,21"** e distância de **3,30 m** até o vértice **V_096**, definido pelas coordenadas **E: 649.389,225 m** e **N: 7.779.733,476 m** com azimute **123° 41' 42,38"** e distância de **6,31 m** até o vértice **V_097**, definido pelas coordenadas **E: 649.394,474 m** e **N: 7.779.729,976 m** com azimute **121° 12' 49,76"** e distância de **2,59 m** até o vértice **V_098**, definido pelas coordenadas **E: 649.396,692 m** e **N: 7.779.728,632 m** com azimute **118° 44' 08,81"** e distância de **45,21 m** até o vértice **V_099**, definido pelas coordenadas **E: 649.436,333 m** e **N: 7.779.706,897 m** com azimute **120° 50' 31,03"** e distância de **7,66 m** até o vértice **V_100**, definido pelas coordenadas **E: 649.442,913 m** e **N: 7.779.702,968 m** com azimute **126° 42' 37,38"** e distância de **7,54 m** até o vértice **V_101**, definido pelas coordenadas **E: 649.448,960 m** e **N: 7.779.698,459 m** com azimute **127° 09' 33,22"** e distância de **28,91 m** até o vértice **V_102**, definido pelas coordenadas **E: 649.472,002 m** e **N: 7.779.680,995 m** com azimute **130° 09' 12,94"** e distância de **1,14 m** até o vértice **V_103**, definido pelas coordenadas **E: 649.472,872 m** e **N: 7.779.680,261 m** com azimute **173° 22' 14,02"** e distância de **1,29 m** até o vértice **V_104**, definido pelas coordenadas **E: 649.473,021 m** e **N: 7.779.678,979 m** com azimute **173° 23' 03,94"** e distância de **0,78 m** até o vértice **V_105**, definido pelas coordenadas **E: 649.473,111 m** e **N: 7.779.678,203 m** com azimute **180°** e distância de **3,08 m** até o vértice **V_106**, definido pelas coordenadas **E: 649.473,111 m** e **N: 7.779.675,121 m** com azimute **186° 24' 48,01"** e distância de **7,18 m** até o vértice **V_107**, definido pelas coordenadas **E: 649.472,309 m** e **N: 7.779.667,986 m** com azimute **191° 00' 03,74"** e distância de **7,49 m** até o vértice **V_108**, definido pelas coordenadas **E: 649.470,879 m** e **N: 7.779.660,630 m** com azimute **192° 28' 55,83"** e distância de **27,05 m** até o vértice **V_109**, definido pelas coordenadas **E: 649.465,032 m** e **N: 7.779.634,217 m** com azimute **194° 10' 50,00"** e distância de **3,76 m** até o vértice **V_110**, definido pelas coordenadas **E: 649.464,112 m** e **N: 7.779.630,576 m** com azimute **194° 02' 44,49"** e distância de **1,47 m** até o vértice **V_111**, definido pelas coordenadas **E: 649.463,755 m** e **N: 7.779.629,149 m** com azimute **185° 58' 51,68"** e distância de **1,29 m** até o vértice **V_112**, definido pelas coordenadas **E: 649.463,621 m** e **N: 7.779.627,870 m** com azimute **185° 55' 44,71"** e distância de **3,94 m** até o vértice **V_113**, definido pelas coordenadas **E: 649.463,214 m** e **N: 7.779.623,951 m** com azimute **189° 40' 31,55"** e distância de **4,64 m** até o vértice **V_114**, definido pelas coordenadas **E: 649.462,434 m** e **N: 7.779.619,376 m** com azimute **182° 47' 37,78"** e distância de **4,96 m** até o vértice **V_115**, definido pelas coordenadas **E: 649.462,192 m** e **N: 7.779.614,417 m** com azimute **178° 02' 30,96"** e distância de **5,50 m** até o vértice **V_116**, definido pelas coordenadas **E: 649.462,380 m** e **N: 7.779.608,918 m** com azimute **173° 58' 11,63"** e distância de **4,26 m** até o vértice **V_117**, definido pelas coordenadas **E: 649.462,828 m** e **N: 7.779.604,677 m** com azimute **169° 53' 51,39"** e distância de **23,87 m** até o vértice **V_118**, definido pelas coordenadas **E: 649.467,015 m** e **N: 7.779.581,177 m** com azimute **167° 05' 46,18"** e distância de **2,93 m** até o vértice **V_119**, definido pelas coordenadas **E: 649.467,670 m** e **N: 7.779.578,318 m** com azimute **164° 17' 12,98"** e distância de **6,23 m** até o vértice **V_120**, definido pelas coordenadas **E: 649.469,358 m** e **N: 7.779.572,318 m** com azimute **160° 50' 18,81"** e distância de **3,62 m** até o vértice **V_121**, definido pelas coordenadas **E: 649.470,545 m** e **N: 7.779.568,902 m** com azimute **157° 22' 48,49"** e distância de **1,63 m** até o vértice **V_122**, definido pelas coordenadas **E: 649.471,170 m** e **N: 7.779.567,402 m** com azimute **153° 16' 05,40"** e distância de **4,30 m** até o vértice **V_123**, definido pelas coordenadas **E: 649.473,105 m** e **N: 7.779.563,560 m** com azimute **145° 03' 52,45"** e distância de **0,83 m** até o vértice **V_124**, definido pelas coordenadas **E: 649.473,580 m** e **N: 7.779.562,880 m** com azimute **145° 02' 15,78"** e distância de **3,47 m** até o vértice **V_125**, definido pelas coordenadas **E: 649.475,570 m** e **N: 7.779.560,034 m** com azimute **136° 49' 39,24"** e distância de **4,30 m** até o vértice **V_126**, definido pelas coordenadas **E: 649.478,513 m** e **N: 7.779.556,897 m** com azimute **132° 42' 33,80"** e distância de **2,21 m** até o vértice **V_127**, definido pelas coordenadas **E: 649.480,138 m** e **N: 7.779.555,397 m** com azimute **129° 55' 42,08"** e distância de **2,93 m** até o vértice **V_128**, definido pelas coordenadas **E: 649.482,383 m** e **N: 7.779.553,518 m** com azimute **127° 06' 22,93"** e distância de **4,12 m** até o vértice **V_129**, definido pelas coordenadas **E: 649.485,668 m** e **N: 7.779.551,033 m** com azimute **133° 31' 49,54"** e distância de **10,78 m** até o vértice **V_130**, definido pelas coordenadas **E: 649.493,484 m** e **N: 7.779.543,608 m** com azimute **138° 36' 54,96"** e distância de **11,36 m** até o vértice **V_131**, definido pelas coordenadas **E: 649.500,994 m** e **N:**

7.779.535,085 m com azimute 141° 03' 01,99" e distância de 8,22 m até o vértice V_132, definido pelas coordenadas E: 649.506,160 m e N: 7.779.528,694 m com azimute 144° 03' 42,63" e distância de 4,11 m até o vértice V_133, definido pelas coordenadas E: 649.508,571 m e N: 7.779.525,368 m com azimute 148° 56' 36,16" e distância de 7,41 m até o vértice V_134, definido pelas coordenadas E: 649.512,392 m e N: 7.779.519,023 m com azimute 194° 02' 10,48" e distância de 0,00 m até o vértice V_135, definido pelas coordenadas E: 649.512,391 m e N: 7.779.519,019 m com azimute 198° 00' 23,90" e distância de 1,65 m até o vértice V_136, definido pelas coordenadas E: 649.511,881 m e N: 7.779.517,450 m com azimute 200° 57' 33,43" e distância de 15,25 m até o vértice V_137, definido pelas coordenadas E: 649.506,426 m e N: 7.779.503,209 m com azimute 203° 09' 01,32" e distância de 7,02 m até o vértice V_138, definido pelas coordenadas E: 649.503,666 m e N: 7.779.496,754 m com azimute 218° 51' 33,08" e distância de 2,56 m até o vértice V_139, definido pelas coordenadas E: 649.502,061 m e N: 7.779.494,762 m com azimute 215° 25' 27,46" e distância de 3,58 m até o vértice V_140, definido pelas coordenadas E: 649.499,984 m e N: 7.779.491,842 m com azimute 212° 00' 49,04" e distância de 2,95 m até o vértice V_141, definido pelas coordenadas E: 649.498,421 m e N: 7.779.489,342 m com azimute 208° 23' 08,96" e distância de 3,79 m até o vértice V_142, definido pelas coordenadas E: 649.496,621 m e N: 7.779.486,011 m com azimute 201° 08' 26,76" e distância de 3,78 m até o vértice V_143, definido pelas coordenadas E: 649.495,256 m e N: 7.779.482,481 m com azimute 193° 55' 33,99" e distância de 3,79 m até o vértice V_144, definido pelas coordenadas E: 649.494,345 m e N: 7.779.478,807 m com azimute 186° 41' 22,20" e distância de 3,79 m até o vértice V_145, definido pelas coordenadas E: 649.493,904 m e N: 7.779.475,047 m com azimute 183° 03' 29,97" e distância de 3,50 m até o vértice V_146, definido pelas coordenadas E: 649.493,717 m e N: 7.779.471,547 m com azimute 181° 32' 04,78" e distância de 1,61 m até o vértice V_147, definido pelas coordenadas E: 649.493,674 m e N: 7.779.469,942 m com azimute 175° 33' 17,78" e distância de 4,64 m até o vértice V_148, definido pelas coordenadas E: 649.494,034 m e N: 7.779.465,311 m com azimute 171° 07' 09,63" e distância de 4,05 m até o vértice V_149, definido pelas coordenadas E: 649.494,659 m e N: 7.779.461,311 m com azimute 167° 49' 47,34" e distância de 3,45 m até o vértice V_150, definido pelas coordenadas E: 649.495,386 m e N: 7.779.457,940 m com azimute 164° 32' 43,60" e distância de 0,71 m até o vértice V_151, definido pelas coordenadas E: 649.495,574 m e N: 7.779.457,260 m com azimute 163° 58' 40,69" e distância de 16,95 m até o vértice V_152, definido pelas coordenadas E: 649.500,251 m e N: 7.779.440,973 m com azimute 158° 33' 08,15" e distância de 3,76 m até o vértice V_153, definido pelas coordenadas E: 649.501,626 m e N: 7.779.437,473 m com azimute 154° 08' 20,26" e distância de 4,11 m até o vértice V_154, definido pelas coordenadas E: 649.503,420 m e N: 7.779.433,772 m com azimute 154° 12' 45,62" e distância de 0,49 m até o vértice V_155, definido pelas coordenadas E: 649.503,635 m e N: 7.779.433,327 m com azimute 149° 44' 36,83" e distância de 3,47 m até o vértice V_156, definido pelas coordenadas E: 649.505,385 m e N: 7.779.430,327 m com azimute 145° 13' 44,43" e distância de 0,38 m até o vértice V_157, definido pelas coordenadas E: 649.505,603 m e N: 7.779.430,013 m com azimute 145° 14' 28,32" e distância de 4,33 m até o vértice V_158, definido pelas coordenadas E: 649.508,070 m e N: 7.779.426,458 m com azimute 140° 44' 35,70" e distância de 8,39 m até o vértice V_159, definido pelas coordenadas E: 649.513,382 m e N: 7.779.419,958 m com azimute 137° 12' 04,81" e distância de 3,70 m até o vértice V_160, definido pelas coordenadas E: 649.515,896 m e N: 7.779.417,243 m com azimute 133° 40' 11,10" e distância de 23,91 m até o vértice V_161, definido pelas coordenadas E: 649.533,191 m e N: 7.779.400,733 m com azimute 184° 22' 09,00" e distância de 0,89 m até o vértice V_162, definido pelas coordenadas E: 649.533,123 m e N: 7.779.399,843 m com azimute 184° 21' 27,51" e distância de 14,66 m até o vértice V_163, definido pelas coordenadas E: 649.532,009 m e N: 7.779.385,224 m com azimute 182° 31' 29,25" e distância de 1,91 m até o vértice V_164, definido pelas coordenadas E: 649.531,925 m e N: 7.779.383,319 m com azimute 180° 42' 24,39" e distância de 5,19 m até o vértice V_165, definido pelas coordenadas E: 649.531,861 m e N: 7.779.378,131 m com azimute 174° 55' 01,35" e distância de 5,68 m até o vértice V_166, definido pelas coordenadas E: 649.532,364 m e N: 7.779.372,476 m com azimute 169° 01' 17,77" e distância de 4,85 m até o vértice V_167, definido pelas coordenadas E: 649.533,287 m e N: 7.779.367,718 m com azimute 164° 13' 29,16" e distância de 5,00 m até o vértice V_168, definido pelas coordenadas E: 649.534,645 m e N: 7.779.362,911 m com azimute 159° 26' 02,07" e distância de 2,67 m até o vértice V_169, definido pelas coordenadas E: 649.535,583 m e N: 7.779.360,411 m com azimute 154° 43' 35,93" e distância de 4,94 m até o vértice V_170, definido pelas coordenadas E: 649.537,692 m e N: 7.779.355,944 m com azimute 144° 41' 19,63" e distância de 1,00 m até o vértice V_171, definido pelas coordenadas E: 649.538,270 m e N: 7.779.355,128 m com azimute 153° 52' 14,34" e distância de 0,59 m até o vértice V_172, definido pelas coordenadas E: 649.538,529 m e N: 7.779.354,600 m com azimute 150° 18' 48,65" e distância de 1,34 m até o vértice V_173, definido pelas coordenadas E: 649.539,192 m e N: 7.779.353,437 m com azimute 145° 39' 33,67" e distância de 3,76 m até o vértice V_174, definido pelas coordenadas E: 649.541,314 m e N: 7.779.350,331 m com azimute 140° 31' 44,29" e distância de 1,82 m até o vértice V_175, definido pelas coordenadas E: 649.542,471 m e N: 7.779.348,926 m com azimute 138° 49' 22,40" e distância de 1,83 m até o vértice V_176, definido pelas coordenadas E: 649.543,679 m e N: 7.779.347,545 m com azimute 139° 24' 00,36" e distância de 4,45 m até o vértice V_177, definido pelas coordenadas E:

649.546,576 m e N: 7.779.344,165 m com azimute **137° 37' 35,06"** e distância de **1,85 m** até o vértice **V_178**, definido pelas coordenadas **E: 649.547,824 m e N: 7.779.342,797 m** com azimute **134° 20' 10,94"** e distância de **1,83 m** até o vértice **V_179**, definido pelas coordenadas **E: 649.549,134 m e N: 7.779.341,517 m** com azimute **132° 33' 17,35"** e distância de **15,55 m** até o vértice **V_180**, definido pelas coordenadas **E: 649.560,586 m e N: 7.779.331,003 m** com azimute **131° 56' 32,04"** e distância de **0,66 m** até o vértice **V_181**, definido pelas coordenadas **E: 649.561,079 m e N: 7.779.330,560 m** com azimute **130° 43' 22,88"** e distância de **0,66 m** até o vértice **V_182**, definido pelas coordenadas **E: 649.561,582 m e N: 7.779.330,127 m** com azimute **130° 04' 55,93"** e distância de **4,93 m** até o vértice **V_183**, definido pelas coordenadas **E: 649.565,356 m e N: 7.779.326,951 m** com azimute **127° 56' 58,52"** e distância de **1,75 m** até o vértice **V_184**, definido pelas coordenadas **E: 649.566,737 m e N: 7.779.325,874 m** com azimute **125° 17' 36,05"** e distância de **1,20 m** até o vértice **V_185**, definido pelas coordenadas **E: 649.567,716 m e N: 7.779.325,181 m** com azimute **124° 06' 19,84"** e distância de **4,78 m** até o vértice **V_186**, definido pelas coordenadas **E: 649.571,675 m e N: 7.779.322,500 m** com azimute **122° 11' 53,57"** e distância de **1,45 m** até o vértice **V_187**, definido pelas coordenadas **E: 649.572,901 m e N: 7.779.321,728 m** com azimute **118° 17' 17,51"** e distância de **2,78 m** até o vértice **V_188**, definido pelas coordenadas **E: 649.575,350 m e N: 7.779.320,410 m** com azimute **114° 42' 49,36"** e distância de **1,11 m** até o vértice **V_189**, definido pelas coordenadas **E: 649.576,356 m e N: 7.779.319,947 m** com azimute **112° 05' 36,97"** e distância de **1,67 m** até o vértice **V_190**, definido pelas coordenadas **E: 649.577,908 m e N: 7.779.319,317 m** com azimute **107° 59' 30,90"** e distância de **2,78 m** até o vértice **V_191**, definido pelas coordenadas **E: 649.580,553 m e N: 7.779.318,458 m** com azimute **104° 51' 01,22"** e distância de **0,68 m** até o vértice **V_192**, definido pelas coordenadas **E: 649.581,213 m e N: 7.779.318,283 m** com azimute **103° 25' 51,70"** e distância de **0,83 m** até o vértice **V_193**, definido pelas coordenadas **E: 649.582,017 m e N: 7.779.318,091 m** com azimute **102° 31' 43,71"** e distância de **1,79 m** até o vértice **V_194**, definido pelas coordenadas **E: 649.583,763 m e N: 7.779.317,703 m** com azimute **199° 48' 16,10"** e distância de **6,17 m** até o vértice **V_195**, definido pelas coordenadas **E: 649.581,674 m e N: 7.779.311,902 m** com azimute **197° 31' 14,64"** e distância de **2,38 m** até o vértice **V_196**, definido pelas coordenadas **E: 649.580,958 m e N: 7.779.309,634 m** com azimute **195° 15' 20,84"** e distância de **7,50 m** até o vértice **V_197**, definido pelas coordenadas **E: 649.578,985 m e N: 7.779.302,400 m** com azimute **195° 25' 19,38"** e distância de **17,22 m** até o vértice **V_198**, definido pelas coordenadas **E: 649.574,406 m e N: 7.779.285,801 m** com azimute **205° 27' 32,50"** e distância de **10,84 m** até o vértice **V_199**, definido pelas coordenadas **E: 649.569,745 m e N: 7.779.276,011 m** com azimute **212° 44' 19,07"** e distância de **9,10 m** até o vértice **V_200**, definido pelas coordenadas **E: 649.564,822 m e N: 7.779.268,354 m** com azimute **212° 44' 02,14"** e distância de **31,83 m** até o vértice **V_201**, definido pelas coordenadas **E: 649.547,611 m e N: 7.779.241,580 m** com azimute **217° 18' 24,98"** e distância de **13,79 m** até o vértice **V_202**, definido pelas coordenadas **E: 649.539,252 m e N: 7.779.230,610 m** com azimute **226° 44' 03,77"** e distância de **12,97 m** até o vértice **V_203**, definido pelas coordenadas **E: 649.529,810 m e N: 7.779.221,723 m** com azimute **223° 21' 22,33"** e distância de **3,52 m** até o vértice **V_204**, definido pelas coordenadas **E: 649.527,390 m e N: 7.779.219,160 m** com azimute **217° 25' 26,89"** e distância de **2,71 m** até o vértice **V_205**, definido pelas coordenadas **E: 649.525,744 m e N: 7.779.217,009 m** com azimute **214° 49' 19,12"** e distância de **17,92 m** até o vértice **V_206**, definido pelas coordenadas **E: 649.515,514 m e N: 7.779.202,302 m** com azimute **217° 11' 12,91"** e distância de **23,46 m** até o vértice **V_207**, definido pelas coordenadas **E: 649.501,335 m e N: 7.779.183,613 m** com azimute **216° 07' 59,97"** e distância de **1,07 m** até o vértice **V_208**, definido pelas coordenadas **E: 649.500,702 m e N: 7.779.182,746 m** com azimute **215° 08' 01,07"** e distância de **21,55 m** até o vértice **V_209**, definido pelas coordenadas **E: 649.488,303 m e N: 7.779.165,126 m** com azimute **216° 15' 18,78"** e distância de **11,17 m** até o vértice **V_210**, definido pelas coordenadas **E: 649.481,699 m e N: 7.779.156,121 m** com azimute **219° 28' 15,40"** e distância de **13,72 m** até o vértice **V_211**, definido pelas coordenadas **E: 649.472,975 m e N: 7.779.145,527 m** com azimute **217° 21' 30,58"** e distância de **2,23 m** até o vértice **V_212**, definido pelas coordenadas **E: 649.471,623 m e N: 7.779.143,756 m** com azimute **215° 12' 55,41"** e distância de **13,76 m** até o vértice **V_213**, definido pelas coordenadas **E: 649.463,686 m e N: 7.779.132,511 m** com azimute **212° 37' 09,28"** e distância de **2,73 m** até o vértice **V_214**, definido pelas coordenadas **E: 649.462,214 m e N: 7.779.130,211 m** com azimute **207° 22' 48,10"** e distância de **2,74 m** até o vértice **V_215**, definido pelas coordenadas **E: 649.460,956 m e N: 7.779.127,782 m** com azimute **204° 46' 30,51"** e distância de **5,51 m** até o vértice **V_216**, definido pelas coordenadas **E: 649.458,646 m e N: 7.779.122,777 m** com azimute **219° 48' 15,48"** e distância de **11,54 m** até o vértice **V_217**, definido pelas coordenadas **E: 649.451,258 m e N: 7.779.113,911 m** com azimute **218° 20' 22,07"** e distância de **1,54 m** até o vértice **V_218**, definido pelas coordenadas **E: 649.450,305 m e N: 7.779.112,706 m** com azimute **216° 52' 03,32"** e distância de **9,92 m** até o vértice **V_219**, definido pelas coordenadas **E: 649.444,352 m e N: 7.779.104,768 m** com azimute **213° 26' 17,21"** e distância de **3,60 m** até o vértice **V_220**, definido pelas coordenadas **E: 649.442,371 m e N: 7.779.101,768 m** com azimute **206° 35' 37,87"** e distância de **3,56 m** até o vértice **V_221**, definido pelas coordenadas **E: 649.440,778 m e N: 7.779.098,586 m** com azimute **203° 12' 34,02"** e distância de **4,16 m** até o vértice **V_222**, definido pelas coordenadas **E: 649.439,140 m e N: 7.779.094,766 m** com azimute **206° 33' 48,72"** e distância de **16,87 m** até o vértice **V_223**, definido pelas

coordenadas **E: 649.431,597 m** e **N: 7.779.079,679 m** com azimute **201° 57' 05,39"** e distância de **4,82 m** até o vértice **V_224**, definido pelas coordenadas **E: 649.429,795 m** e **N: 7.779.075,208 m** com azimute **192° 44' 10,22"** e distância de **3,36 m** até o vértice **V_225**, definido pelas coordenadas **E: 649.429,055 m** e **N: 7.779.071,934 m** com azimute **251° 59' 50,00"** e distância de **1,97 m** até o vértice **V_226**, definido pelas coordenadas **E: 649.427,181 m** e **N: 7.779.071,325 m** com azimute **244° 47' 52,46"** e distância de **6,28 m** até o vértice **V_227**, definido pelas coordenadas **E: 649.421,499 m** e **N: 7.779.068,651 m** com azimute **237° 36' 03,24"** e distância de **6,28 m** até o vértice **V_228**, definido pelas coordenadas **E: 649.416,198 m** e **N: 7.779.065,287 m** com azimute **230° 24' 08,65"** e distância de **6,28 m** até o vértice **V_229**, definido pelas coordenadas **E: 649.411,360 m** e **N: 7.779.061,285 m** com azimute **223° 11' 59,33"** e distância de **6,28 m** até o vértice **V_230**, definido pelas coordenadas **E: 649.407,061 m** e **N: 7.779.056,707 m** com azimute **215° 59' 57,09"** e distância de **6,28 m** até o vértice **V_231**, definido pelas coordenadas **E: 649.403,371 m** e **N: 7.779.051,628 m** com azimute **208° 47' 51,37"** e distância de **6,28 m** até o vértice **V_232**, definido pelas coordenadas **E: 649.400,346 m** e **N: 7.779.046,125 m** com azimute **201° 35' 46,94"** e distância de **6,28 m** até o vértice **V_233**, definido pelas coordenadas **E: 649.398,035 m** e **N: 7.779.040,287 m** com azimute **194° 24' 12,98"** e distância de **6,28 m** até o vértice **V_234**, definido pelas coordenadas **E: 649.396,473 m** e **N: 7.779.034,205 m** com azimute **187° 12' 03,07"** e distância de **6,28 m** até o vértice **V_235**, definido pelas coordenadas **E: 649.395,686 m** e **N: 7.779.027,976 m** com azimute **180°** e distância de **6,28 m** até o vértice **V_236**, definido pelas coordenadas **E: 649.395,686 m** e **N: 7.779.021,697 m** com azimute **172° 48' 01,04"** e distância de **6,28 m** até o vértice **V_237**, definido pelas coordenadas **E: 649.396,473 m** e **N: 7.779.015,467 m** com azimute **165° 35' 38,85"** e distância de **6,28 m** até o vértice **V_238**, definido pelas coordenadas **E: 649.398,035 m** e **N: 7.779.009,386 m** com azimute **158° 24' 13,06"** e distância de **6,28 m** até o vértice **V_239**, definido pelas coordenadas **E: 649.400,346 m** e **N: 7.779.003,548 m** com azimute **151° 12' 08,63"** e distância de **6,28 m** até o vértice **V_240**, definido pelas coordenadas **E: 649.403,371 m** e **N: 7.778.998,045 m** com azimute **143° 59' 55,64"** e distância de **6,28 m** até o vértice **V_241**, definido pelas coordenadas **E: 649.407,062 m** e **N: 7.778.992,965 m** com azimute **136° 48' 02,13"** e distância de **6,28 m** até o vértice **V_242**, definido pelas coordenadas **E: 649.411,360 m** e **N: 7.778.988,388 m** com azimute **129° 35' 51,35"** e distância de **6,28 m** até o vértice **V_243**, definido pelas coordenadas **E: 649.416,198 m** e **N: 7.778.984,386 m** com azimute **122° 25' 23,54"** e distância de **0,92 m** até o vértice **V_244**, definido pelas coordenadas **E: 649.416,971 m** e **N: 7.778.983,895 m** com azimute **129° 36' 32,23"** e distância de **1,75 m** até o vértice **V_245**, definido pelas coordenadas **E: 649.418,322 m** e **N: 7.778.982,777 m** com azimute **122° 23' 39,16"** e distância de **6,28 m** até o vértice **V_246**, definido pelas coordenadas **E: 649.423,624 m** e **N: 7.778.979,413 m** com azimute **115° 12' 21,53"** e distância de **6,28 m** até o vértice **V_247**, definido pelas coordenadas **E: 649.429,305 m** e **N: 7.778.976,739 m** com azimute **107° 59' 46,87"** e distância de **6,28 m** até o vértice **V_248**, definido pelas coordenadas **E: 649.435,277 m** e **N: 7.778.974,799 m** com azimute **100° 47' 40,35"** e distância de **6,28 m** até o vértice **V_249**, definido pelas coordenadas **E: 649.441,445 m** e **N: 7.778.973,623 m** com azimute **93° 36' 23,40"** e distância de **6,28 m** até o vértice **V_250**, definido pelas coordenadas **E: 649.447,712 m** e **N: 7.778.973,228 m** com azimute **86° 23' 34,53"** e distância de **6,28 m** até o vértice **V_251**, definido pelas coordenadas **E: 649.453,978 m** e **N: 7.778.973,623 m** com azimute **79° 12' 19,65"** e distância de **6,28 m** até o vértice **V_252**, definido pelas coordenadas **E: 649.460,146 m** e **N: 7.778.974,799 m** com azimute **72° 00' 13,13"** e distância de **6,28 m** até o vértice **V_253**, definido pelas coordenadas **E: 649.466,118 m** e **N: 7.778.976,739 m** com azimute **64° 47' 38,47"** e distância de **6,28 m** até o vértice **V_254**, definido pelas coordenadas **E: 649.471,799 m** e **N: 7.778.979,413 m** com azimute **57° 36' 20,84"** e distância de **6,28 m** até o vértice **V_255**, definido pelas coordenadas **E: 649.477,101 m** e **N: 7.778.982,777 m** com azimute **50° 23' 43,34"** e distância de **6,28 m** até o vértice **V_256**, definido pelas coordenadas **E: 649.481,939 m** e **N: 7.778.986,780 m** com azimute **43° 11' 57,87"** e distância de **6,28 m** até o vértice **V_257**, definido pelas coordenadas **E: 649.486,237 m** e **N: 7.778.991,357 m** com azimute **36° 00' 04,36"** e distância de **6,28 m** até o vértice **V_258**, definido pelas coordenadas **E: 649.489,928 m** e **N: 7.778.996,437 m** com azimute **28° 48' 07,19"** e distância de **6,28 m** até o vértice **V_259**, definido pelas coordenadas **E: 649.492,953 m** e **N: 7.779.001,939 m** com azimute **21° 36' 17,48"** e distância de **6,28 m** até o vértice **V_260**, definido pelas coordenadas **E: 649.495,265 m** e **N: 7.779.007,777 m** com azimute **14° 23' 41,16"** e distância de **6,28 m** até o vértice **V_261**, definido pelas coordenadas **E: 649.496,826 m** e **N: 7.779.013,859 m** com azimute **7° 11' 58,96"** e distância de **6,28 m** até o vértice **V_262**, definido pelas coordenadas **E: 649.497,613 m** e **N: 7.779.020,089 m** com azimute **0°** e distância de **6,28 m** até o vértice **V_263**, definido pelas coordenadas **E: 649.497,613 m** e **N: 7.779.026,368 m** com azimute **352° 47' 56,93"** e distância de **6,28 m** até o vértice **V_264**, definido pelas coordenadas **E: 649.496,826 m** e **N: 7.779.032,597 m** com azimute **345° 36' 18,84"** e distância de **6,28 m** até o vértice **V_265**, definido pelas coordenadas **E: 649.495,265 m** e **N: 7.779.038,679 m** com azimute **338° 23' 42,52"** e distância de **6,28 m** até o vértice **V_266**, definido pelas coordenadas **E: 649.492,953 m** e **N: 7.779.044,517 m** com azimute **331° 12' 08,63"** e distância de **6,28 m** até o vértice **V_267**, definido pelas coordenadas **E: 649.489,928 m** e **N: 7.779.050,020 m** com azimute **323° 59' 35,14"** e distância de **0,82 m** até o vértice **V_268**, definido pelas coordenadas **E: 649.489,444 m** e **N: 7.779.050,686 m** com azimute **14° 34' 34,34"** e distância de **3,35 m** até o vértice **V_269**, definido pelas coordenadas **E: 649.490,286 m** e **N: 7.779.053,924 m** com azimute

10° 12' 10,94" e distância de 1,21 m até o vértice V_270, definido pelas coordenadas E: 649.490,500 m e N: 7.779.055,113 m com azimute 26° 20' 21,01" e distância de 13,05 m até o vértice V_271, definido pelas coordenadas E: 649.496,288 m e N: 7.779.066,804 m com azimute 25° 20' 46,23" e distância de 0,99 m até o vértice V_272, definido pelas coordenadas E: 649.496,711 m e N: 7.779.067,697 m com azimute 23° 51' 04,63" e distância de 0,68 m até o vértice V_273, definido pelas coordenadas E: 649.496,986 m e N: 7.779.068,319 m com azimute 23° 12' 35,90" e distância de 1,32 m até o vértice V_274, definido pelas coordenadas E: 649.497,507 m e N: 7.779.069,534 m com azimute 36° 52' 19,25" e distância de 5,41 m até o vértice V_275, definido pelas coordenadas E: 649.500,754 m e N: 7.779.073,863 m com azimute 39° 48' 16,46" e distância de 14,70 m até o vértice V_276, definido pelas coordenadas E: 649.510,167 m e N: 7.779.085,159 m com azimute 38° 52' 27,95" e distância de 1,00 m até o vértice V_277, definido pelas coordenadas E: 649.510,795 m e N: 7.779.085,938 m com azimute 36° 55' 31,50" e distância de 1,03 m até o vértice V_278, definido pelas coordenadas E: 649.511,415 m e N: 7.779.086,763 m com azimute 32° 14' 58,39" e distância de 4,10 m até o vértice V_279, definido pelas coordenadas E: 649.513,605 m e N: 7.779.090,234 m com azimute 26° 40' 04,66" e distância de 1,99 m até o vértice V_280, definido pelas coordenadas E: 649.514,499 m e N: 7.779.092,014 m com azimute 24° 46' 39,19" e distância de 6,64 m até o vértice V_281, definido pelas coordenadas E: 649.517,281 m e N: 7.779.098,041 m com azimute 35° 12' 58,27" e distância de 9,78 m até o vértice V_282, definido pelas coordenadas E: 649.522,920 m e N: 7.779.106,030 m com azimute 39° 28' 27,14" e distância de 13,42 m até o vértice V_283, definido pelas coordenadas E: 649.531,449 m e N: 7.779.116,386 m com azimute 38° 35' 49,51" e distância de 0,86 m até o vértice V_284, definido pelas coordenadas E: 649.531,983 m e N: 7.779.117,055 m com azimute 37° 09' 16,19" e distância de 0,89 m até o vértice V_285, definido pelas coordenadas E: 649.532,518 m e N: 7.779.117,761 m com azimute 36° 14' 33,95" e distância de 12,52 m até o vértice V_286, definido pelas coordenadas E: 649.539,918 m e N: 7.779.127,856 m com azimute 35° 08' 40,85" e distância de 21,68 m até o vértice V_287, definido pelas coordenadas E: 649.552,396 m e N: 7.779.145,581 m com azimute 37° 10' 56,11" e distância de 23,74 m até o vértice V_288, definido pelas coordenadas E: 649.566,741 m e N: 7.779.164,492 m com azimute 35° 58' 04,78" e distância de 0,85 m até o vértice V_289, definido pelas coordenadas E: 649.567,241 m e N: 7.779.165,181 m com azimute 34° 49' 49,52" e distância de 15,51 m até o vértice V_290, definido pelas coordenadas E: 649.576,100 m e N: 7.779.177,913 m com azimute 46° 43' 57,68" e distância de 12,21 m até o vértice V_291, definido pelas coordenadas E: 649.584,989 m e N: 7.779.186,280 m com azimute 44° 19' 01,18" e distância de 2,55 m até o vértice V_292, definido pelas coordenadas E: 649.586,771 m e N: 7.779.188,105 m com azimute 39° 52' 11,52" e distância de 2,40 m até o vértice V_293, definido pelas coordenadas E: 649.588,307 m e N: 7.779.189,944 m com azimute 37° 18' 06,77" e distância de 17,85 m até o vértice V_294, definido pelas coordenadas E: 649.599,126 m e N: 7.779.204,145 m com azimute 35° 39' 03,03" e distância de 1,35 m até o vértice V_295, definido pelas coordenadas E: 649.599,915 m e N: 7.779.205,245 m com azimute 33° 32' 45,99" e distância de 0,88 m até o vértice V_296, definido pelas coordenadas E: 649.600,403 m e N: 7.779.205,981 m com azimute 32° 44' 10,94" e distância de 33,03 m até o vértice V_297, definido pelas coordenadas E: 649.618,263 m e N: 7.779.233,762 m com azimute 32° 43' 09,60" e distância de 11,26 m até o vértice V_298, definido pelas coordenadas E: 649.624,351 m e N: 7.779.243,238 m com azimute 30° 17' 49,09" e distância de 2,14 m até o vértice V_299, definido pelas coordenadas E: 649.625,429 m e N: 7.779.245,083 m com azimute 26° 56' 51,66" e distância de 1,54 m até o vértice V_300, definido pelas coordenadas E: 649.626,127 m e N: 7.779.246,456 m com azimute 25° 27' 39,40" e distância de 15,39 m até o vértice V_301, definido pelas coordenadas E: 649.632,742 m e N: 7.779.260,349 m com azimute 24° 13' 18,57" e distância de 1,32 m até o vértice V_302, definido pelas coordenadas E: 649.633,285 m e N: 7.779.261,556 m com azimute 20° 43' 34,15" e distância de 2,44 m até o vértice V_303, definido pelas coordenadas E: 649.634,150 m e N: 7.779.263,842 m com azimute 17° 03' 07,57" e distância de 1,66 m até o vértice V_304, definido pelas coordenadas E: 649.634,638 m e N: 7.779.265,433 m com azimute 15° 25' 12,56" e distância de 19,94 m até o vértice V_305, definido pelas coordenadas E: 649.639,941 m e N: 7.779.284,659 m com azimute 15° 15' 29,81" e distância de 6,36 m até o vértice V_306, definido pelas coordenadas E: 649.641,614 m e N: 7.779.290,792 m com azimute 19° 47' 27,84" e distância de 16,57 m até o vértice V_307, definido pelas coordenadas E: 649.647,224 m e N: 7.779.306,382 m com azimute 18° 31' 45,63" e distância de 0,96 m até o vértice V_308, definido pelas coordenadas E: 649.647,529 m e N: 7.779.307,292 m com azimute 15° 01' 56,36" e distância de 2,71 m até o vértice V_309, definido pelas coordenadas E: 649.648,231 m e N: 7.779.309,906 m com azimute 84° 46' 57,89" e distância de 4,77 m até o vértice V_310, definido pelas coordenadas E: 649.652,984 m e N: 7.779.310,340 m com azimute 90° e distância de 9,06 m até o vértice V_311, definido pelas coordenadas E: 649.662,046 m e N: 7.779.310,340 m com azimute 97° 11' 15,14" e distância de 25,12 m até o vértice V_312, definido pelas coordenadas E: 649.686,969 m e N: 7.779.307,197 m com azimute 112° 29' 52,14" e distância de 1,19 m até o vértice V_313, definido pelas coordenadas E: 649.688,070 m e N: 7.779.306,741 m com azimute 115° 44' 04,49" e distância de 2,41 m até o vértice V_314, definido pelas coordenadas E: 649.690,238 m e N: 7.779.305,696 m com azimute 126° 36' 37,37" e distância de 5,17 m até o vértice V_315, definido pelas coordenadas E: 649.694,385 m e N: 7.779.302,615 m com azimute 126° 38' 34,69" e distância de 1,46 m até o vértice V_316, definido pelas coordenadas E:

649.695,560 m e N: 7.779.301,741 m com azimute **182° 55' 58,80"** e distância de **6,04 m** até o vértice **V_317**, definido pelas coordenadas **E: 649.695,251 m e N: 7.779.295,710 m** com azimute **184° 13' 07,57"** e distância de **2,88 m** até o vértice **V_318**, definido pelas coordenadas **E: 649.695,039 m e N: 7.779.292,836 m** com azimute **184° 25' 29,22"** e distância de **1,01 m** até o vértice **V_319**, definido pelas coordenadas **E: 649.694,961 m e N: 7.779.291,828 m** com azimute **182° 14' 13,12"** e distância de **1,02 m** até o vértice **V_320**, definido pelas coordenadas **E: 649.694,921 m e N: 7.779.290,804 m** com azimute **178° 35' 56,49"** e distância de **1,10 m** até o vértice **V_321**, definido pelas coordenadas **E: 649.694,948 m e N: 7.779.289,700 m** com azimute **175° 56' 10,87"** e distância de **1,11 m** até o vértice **V_322**, definido pelas coordenadas **E: 649.695,027 m e N: 7.779.288,588 m** com azimute **175° 00' 54,17"** e distância de **2,77 m** até o vértice **V_323**, definido pelas coordenadas **E: 649.695,268 m e N: 7.779.285,825 m** com azimute **176° 57' 37,04"** e distância de **3,24 m** até o vértice **V_324**, definido pelas coordenadas **E: 649.695,440 m e N: 7.779.282,586 m** com azimute **173° 15' 28,92"** e distância de **2,71 m** até o vértice **V_325**, definido pelas coordenadas **E: 649.695,758 m e N: 7.779.279,896 m** com azimute **168° 36' 30,14"** e distância de **2,48 m** até o vértice **V_326**, definido pelas coordenadas **E: 649.696,247 m e N: 7.779.277,469 m** com azimute **166° 14' 46,00"** e distância de **12,35 m** até o vértice **V_327**, definido pelas coordenadas **E: 649.699,184 m e N: 7.779.265,470 m** com azimute **164° 42' 38,68"** e distância de **1,62 m** até o vértice **V_328**, definido pelas coordenadas **E: 649.699,611 m e N: 7.779.263,908 m** com azimute **162° 11' 50,27"** e distância de **1,20 m** até o vértice **V_329**, definido pelas coordenadas **E: 649.699,979 m e N: 7.779.262,762 m** com azimute **159° 05' 52,55"** e distância de **2,03 m** até o vértice **V_330**, definido pelas coordenadas **E: 649.700,705 m e N: 7.779.260,861 m** com azimute **155° 49' 48,27"** e distância de **1,63 m** até o vértice **V_331**, definido pelas coordenadas **E: 649.701,371 m e N: 7.779.259,377 m** com azimute **154° 15' 57,36"** e distância de **3,89 m** até o vértice **V_332**, definido pelas coordenadas **E: 649.703,058 m e N: 7.779.255,877 m** com azimute **152° 51' 53,50"** e distância de **0,81 m** até o vértice **V_333**, definido pelas coordenadas **E: 649.703,427 m e N: 7.779.255,157 m** com azimute **144° 50' 36,37"** e distância de **4,42 m** até o vértice **V_334**, definido pelas coordenadas **E: 649.705,973 m e N: 7.779.251,542 m** com azimute **139° 24' 56,36"** e distância de **4,77 m** até o vértice **V_335**, definido pelas coordenadas **E: 649.709,074 m e N: 7.779.247,922 m** com azimute **134° 42' 11,89"** e distância de **4,92 m** até o vértice **V_336**, definido pelas coordenadas **E: 649.712,568 m e N: 7.779.244,464 m** com azimute **125° 05' 36,94"** e distância de **5,13 m** até o vértice **V_337**, definido pelas coordenadas **E: 649.716,765 m e N: 7.779.241,515 m** com azimute **120° 11' 29,84"** e distância de **7,95 m** até o vértice **V_338**, definido pelas coordenadas **E: 649.723,640 m e N: 7.779.237,515 m** com azimute **117° 53' 32,26"** e distância de **2,39 m** até o vértice **V_339**, definido pelas coordenadas **E: 649.725,756 m e N: 7.779.236,395 m** com azimute **115° 36' 46,23"** e distância de **22,23 m** até o vértice **V_340**, definido pelas coordenadas **E: 649.745,800 m e N: 7.779.226,786 m** com azimute **114° 43' 28,87"** e distância de **1,82 m** até o vértice **V_341**, definido pelas coordenadas **E: 649.747,457 m e N: 7.779.226,023 m** com azimute **148° 49' 53,28"** e distância de **40,40 m** até o vértice **V_342**, definido pelas coordenadas **E: 649.768,368 m e N: 7.779.191,452 m** com azimute **153° 09' 57,44"** e distância de **0,10 m** até o vértice **V_343**, definido pelas coordenadas **E: 649.768,411 m e N: 7.779.191,367 m** com azimute **153° 27' 14,01"** e distância de **2,71 m** até o vértice **V_344**, definido pelas coordenadas **E: 649.769,620 m e N: 7.779.188,947 m** com azimute **179° 28' 50,86"** e distância de **4,41 m** até o vértice **V_345**, definido pelas coordenadas **E: 649.769,660 m e N: 7.779.184,533 m** com azimute **180° 50' 33,95"** e distância de **7,07 m** até o vértice **V_346**, definido pelas coordenadas **E: 649.769,556 m e N: 7.779.177,463 m** com azimute **184° 57' 19,35"** e distância de **4,49 m** até o vértice **V_347**, definido pelas coordenadas **E: 649.769,168 m e N: 7.779.172,988 m** com azimute **188° 36' 10,49"** e distância de **16,18 m** até o vértice **V_348**, definido pelas coordenadas **E: 649.766,748 m e N: 7.779.156,992 m** com azimute **196° 30' 15,70"** e distância de **0,79 m** até o vértice **V_349**, definido pelas coordenadas **E: 649.766,524 m e N: 7.779.156,236 m** com azimute **201° 30' 52,56"** e distância de **4,79 m** até o vértice **V_350**, definido pelas coordenadas **E: 649.764,769 m e N: 7.779.151,784 m** com azimute **204° 56' 11,55"** e distância de **11,16 m** até o vértice **V_351**, definido pelas coordenadas **E: 649.760,065 m e N: 7.779.141,667 m** com azimute **211° 32' 40,24"** e distância de **24,67 m** até o vértice **V_352**, definido pelas coordenadas **E: 649.747,159 m e N: 7.779.120,643 m** com azimute **209° 18' 17,29"** e distância de **2,36 m** até o vértice **V_353**, definido pelas coordenadas **E: 649.746,005 m e N: 7.779.118,587 m** com azimute **207° 02' 12,25"** e distância de **6,74 m** até o vértice **V_354**, definido pelas coordenadas **E: 649.742,943 m e N: 7.779.112,587 m** com azimute **203° 31' 01,81"** e distância de **3,68 m** até o vértice **V_355**, definido pelas coordenadas **E: 649.741,473 m e N: 7.779.109,209 m** com azimute **196° 28' 01,49"** e distância de **3,71 m** até o vértice **V_356**, definido pelas coordenadas **E: 649.740,421 m e N: 7.779.105,650 m** com azimute **192° 53' 54,01"** e distância de **6,16 m** até o vértice **V_357**, definido pelas coordenadas **E: 649.739,047 m e N: 7.779.099,650 m** com azimute **190° 01' 43,75"** e distância de **3,03 m** até o vértice **V_358**, definido pelas coordenadas **E: 649.738,520 m e N: 7.779.096,670 m** com azimute **187° 07' 24,65"** e distância de **14,18 m** até o vértice **V_359**, definido pelas coordenadas **E: 649.736,761 m e N: 7.779.082,595 m** com azimute **192° 36' 37,33"** e distância de **7,92 m** até o vértice **V_360**, definido pelas coordenadas **E: 649.735,031 m e N: 7.779.074,862 m** com azimute **194° 02' 07,12"** e distância de **59,69 m** até o vértice **V_361**, definido pelas coordenadas **E: 649.720,554 m e N: 7.779.016,950 m** com azimute **196° 52' 58,57"** e distância de **4,06 m** até o vértice **V_362**, definido pelas

coordenadas **E: 649.719,374 m** e **N: 7.779.013,062 m** com azimute **216° 55' 11,20"** e distância de **0,69 m** até o vértice **V_363**, definido pelas coordenadas **E: 649.718,960 m** e **N: 7.779.012,511 m** com azimute **224° 18' 32,24"** e distância de **12,72 m** até o vértice **V_364**, definido pelas coordenadas **E: 649.710,073 m** e **N: 7.779.003,407 m** com azimute **219° 29' 01,75"** e distância de **5,04 m** até o vértice **V_365**, definido pelas coordenadas **E: 649.706,869 m** e **N: 7.778.999,518 m** com azimute **214° 40' 30,68"** e distância de **43,93 m** até o vértice **V_366**, definido pelas coordenadas **E: 649.681,878 m** e **N: 7.778.963,393 m** com azimute **222° 16' 19,41"** e distância de **11,83 m** até o vértice **V_367**, definido pelas coordenadas **E: 649.673,923 m** e **N: 7.778.954,642 m** com azimute **229° 34' 11,05"** e distância de **3,09 m** até o vértice **V_368**, definido pelas coordenadas **E: 649.671,572 m** e **N: 7.778.952,639 m** com azimute **280° 51' 12,84"** e distância de **0,54 m** até o vértice **V_369**, definido pelas coordenadas **E: 649.671,040 m** e **N: 7.778.952,741 m** com azimute **273° 35' 52,68"** e distância de **6,28 m** até o vértice **V_370**, definido pelas coordenadas **E: 649.664,774 m** e **N: 7.778.953,135 m** com azimute **266° 24' 09,38"** e distância de **6,28 m** até o vértice **V_371**, definido pelas coordenadas **E: 649.658,507 m** e **N: 7.778.952,741 m** com azimute **259° 11' 47,38"** e distância de **6,28 m** até o vértice **V_372**, definido pelas coordenadas **E: 649.652,339 m** e **N: 7.778.951,564 m** com azimute **252° 00' 02,98"** e distância de **6,28 m** até o vértice **V_373**, definido pelas coordenadas **E: 649.646,368 m** e **N: 7.778.949,624 m** com azimute **244° 48' 22,18"** e distância de **6,28 m** até o vértice **V_374**, definido pelas coordenadas **E: 649.640,686 m** e **N: 7.778.946,951 m** com azimute **237° 35' 35,51"** e distância de **6,28 m** até o vértice **V_375**, definido pelas coordenadas **E: 649.635,385 m** e **N: 7.778.943,586 m** com azimute **230° 24' 08,65"** e distância de **6,28 m** até o vértice **V_376**, definido pelas coordenadas **E: 649.630,547 m** e **N: 7.778.939,584 m** com azimute **223° 11' 57,87"** e distância de **6,28 m** até o vértice **V_377**, definido pelas coordenadas **E: 649.626,249 m** e **N: 7.778.935,007 m** com azimute **216° 00' 04,36"** e distância de **6,28 m** até o vértice **V_378**, definido pelas coordenadas **E: 649.622,558 m** e **N: 7.778.929,927 m** com azimute **208° 48' 07,19"** e distância de **6,28 m** até o vértice **V_379**, definido pelas coordenadas **E: 649.619,533 m** e **N: 7.778.924,425 m** com azimute **201° 35' 46,94"** e distância de **6,28 m** até o vértice **V_380**, definido pelas coordenadas **E: 649.617,222 m** e **N: 7.778.918,587 m** com azimute **194° 24' 12,98"** e distância de **6,28 m** até o vértice **V_381**, definido pelas coordenadas **E: 649.615,660 m** e **N: 7.778.912,505 m** com azimute **187° 11' 58,96"** e distância de **6,28 m** até o vértice **V_382**, definido pelas coordenadas **E: 649.614,873 m** e **N: 7.778.906,275 m** com azimute **180°** e distância de **6,28 m** até o vértice **V_383**, definido pelas coordenadas **E: 649.614,873 m** e **N: 7.778.899,996 m** com azimute **172° 47' 56,93"** e distância de **6,28 m** até o vértice **V_384**, definido pelas coordenadas **E: 649.615,660 m** e **N: 7.778.893,767 m** com azimute **165° 35' 47,02"** e distância de **6,28 m** até o vértice **V_385**, definido pelas coordenadas **E: 649.617,222 m** e **N: 7.778.887,685 m** com azimute **158° 24' 13,06"** e distância de **6,28 m** até o vértice **V_386**, definido pelas coordenadas **E: 649.619,533 m** e **N: 7.778.881,847 m** com azimute **151° 11' 52,81"** e distância de **6,28 m** até o vértice **V_387**, definido pelas coordenadas **E: 649.622,558 m** e **N: 7.778.876,345 m** com azimute **143° 59' 55,64"** e distância de **6,28 m** até o vértice **V_388**, definido pelas coordenadas **E: 649.626,249 m** e **N: 7.778.871,265 m** com azimute **136° 48' 02,13"** e distância de **6,28 m** até o vértice **V_389**, definido pelas coordenadas **E: 649.630,547 m** e **N: 7.778.866,688 m** com azimute **129° 36' 16,66"** e distância de **6,28 m** até o vértice **V_390**, definido pelas coordenadas **E: 649.635,385 m** e **N: 7.778.862,685 m** com azimute **122° 24' 17,48"** e distância de **0,93 m** até o vértice **V_391**, definido pelas coordenadas **E: 649.636,168 m** e **N: 7.778.862,188 m** com azimute **129° 34' 42,21"** e distância de **1,74 m** até o vértice **V_392**, definido pelas coordenadas **E: 649.637,512 m** e **N: 7.778.861,077 m** com azimute **122° 24' 06,89"** e distância de **6,28 m** até o vértice **V_393**, definido pelas coordenadas **E: 649.642,814 m** e **N: 7.778.857,712 m** com azimute **115° 11' 51,81"** e distância de **6,28 m** até o vértice **V_394**, definido pelas coordenadas **E: 649.648,495 m** e **N: 7.778.855,039 m** com azimute **108° 00' 18,11"** e distância de **6,28 m** até o vértice **V_395**, definido pelas coordenadas **E: 649.654,467 m** e **N: 7.778.853,098 m** com azimute **100° 47' 40,35"** e distância de **6,28 m** até o vértice **V_396**, definido pelas coordenadas **E: 649.660,635 m** e **N: 7.778.851,922 m** com azimute **93° 36' 25,47"** e distância de **6,28 m** até o vértice **V_397**, definido pelas coordenadas **E: 649.666,901 m** e **N: 7.778.851,527 m** com azimute **86° 23' 36,60"** e distância de **6,28 m** até o vértice **V_398**, definido pelas coordenadas **E: 649.673,168 m** e **N: 7.778.851,922 m** com azimute **79° 12' 19,65"** e distância de **6,28 m** até o vértice **V_399**, definido pelas coordenadas **E: 649.679,336 m** e **N: 7.778.853,098 m** com azimute **71° 59' 41,89"** e distância de **6,28 m** até o vértice **V_400**, definido pelas coordenadas **E: 649.685,308 m** e **N: 7.778.855,039 m** com azimute **64° 48' 08,19"** e distância de **6,28 m** até o vértice **V_401**, definido pelas coordenadas **E: 649.690,989 m** e **N: 7.778.857,712 m** com azimute **57° 35' 53,11"** e distância de **6,28 m** até o vértice **V_402**, definido pelas coordenadas **E: 649.696,291 m** e **N: 7.778.861,077 m** com azimute **50° 24' 08,65"** e distância de **6,28 m** até o vértice **V_403**, definido pelas coordenadas **E: 649.701,129 m** e **N: 7.778.865,079 m** com azimute **43° 11' 57,87"** e distância de **6,28 m** até o vértice **V_404**, definido pelas coordenadas **E: 649.705,427 m** e **N: 7.778.869,656 m** com azimute **36° 00' 04,36"** e distância de **6,28 m** até o vértice **V_405**, definido pelas coordenadas **E: 649.709,118 m** e **N: 7.778.874,736 m** com azimute **28° 48' 07,19"** e distância de **6,28 m** até o vértice **V_406**, definido pelas coordenadas **E: 649.712,143 m** e **N: 7.778.880,238 m** com azimute **21° 35' 34,85"** e distância de **6,28 m** até o vértice **V_407**, definido pelas coordenadas **E: 649.714,454 m** e **N: 7.778.886,077 m** com azimute **14° 24' 21,15"** e distância de **6,28 m** até o vértice **V_408**, definido pelas coordenadas **E: 649.716,016 m** e **N: 7.778.892,158 m**

com azimute **7° 11' 58,96"** e distância de **6,28 m** até o vértice **V_409**, definido pelas coordenadas **E: 649.716,803 m** e **N: 7.778.898,388 m** com azimute **0°** e distância de **6,28 m** até o vértice **V_410**, definido pelas coordenadas **E: 649.716,803 m** e **N: 7.778.904,667 m** com azimute **352° 47' 15,41"** e distância de **2,68 m** até o vértice **V_411**, definido pelas coordenadas **E: 649.716,466 m** e **N: 7.778.907,330 m** com azimute **49° 36' 17,40"** e distância de **0,78 m** até o vértice **V_412**, definido pelas coordenadas **E: 649.717,063 m** e **N: 7.778.907,838 m** com azimute **48° 36' 51,51"** e distância de **1,00 m** até o vértice **V_413**, definido pelas coordenadas **E: 649.717,812 m** e **N: 7.778.908,498 m** com azimute **45° 59' 53,64"** e distância de **1,87 m** até o vértice **V_414**, definido pelas coordenadas **E: 649.719,155 m** e **N: 7.778.909,795 m** com azimute **43° 19' 07,00"** e distância de **1,08 m** até o vértice **V_415**, definido pelas coordenadas **E: 649.719,899 m** e **N: 7.778.910,584 m** com azimute **42° 16' 28,81"** e distância de **15,73 m** até o vértice **V_416**, definido pelas coordenadas **E: 649.730,483 m** e **N: 7.778.922,226 m** com azimute **40° 11' 46,33"** e distância de **2,18 m** até o vértice **V_417**, definido pelas coordenadas **E: 649.731,889 m** e **N: 7.778.923,890 m** com azimute **36° 32' 15,66"** e distância de **1,93 m** até o vértice **V_418**, definido pelas coordenadas **E: 649.733,039 m** e **N: 7.778.925,442 m** com azimute **34° 40' 31,16"** e distância de **43,31 m** até o vértice **V_419**, definido pelas coordenadas **E: 649.757,678 m** e **N: 7.778.961,058 m** com azimute **44° 18' 16,65"** e distância de **12,06 m** até o vértice **V_420**, definido pelas coordenadas **E: 649.766,102 m** e **N: 7.778.969,689 m** com azimute **43° 32' 01,05"** e distância de **0,86 m** até o vértice **V_421**, definido pelas coordenadas **E: 649.766,692 m** e **N: 7.778.970,310 m** com azimute **40° 50' 54,21"** e distância de **2,01 m** até o vértice **V_422**, definido pelas coordenadas **E: 649.768,008 m** e **N: 7.778.971,832 m** com azimute **38° 11' 10,38"** e distância de **0,89 m** até o vértice **V_423**, definido pelas coordenadas **E: 649.768,557 m** e **N: 7.778.972,530 m** com azimute **36° 52' 53,63"** e distância de **5,89 m** até o vértice **V_424**, definido pelas coordenadas **E: 649.772,094 m** e **N: 7.778.977,244 m** com azimute **35° 28' 15,74"** e distância de **0,50 m** até o vértice **V_425**, definido pelas coordenadas **E: 649.772,384 m** e **N: 7.778.977,651 m** com azimute **180°** e distância de **1,21 m** até o vértice **V_426**, definido pelas coordenadas **E: 649.772,384 m** e **N: 7.778.976,438 m** com azimute **180°** e distância de **2,04 m** até o vértice **V_427**, definido pelas coordenadas **E: 649.772,384 m** e **N: 7.778.974,401 m** com azimute **172° 48' 01,04"** e distância de **6,28 m** até o vértice **V_428**, definido pelas coordenadas **E: 649.773,171 m** e **N: 7.778.968,171 m** com azimute **165° 35' 38,85"** e distância de **6,28 m** até o vértice **V_429**, definido pelas coordenadas **E: 649.774,733 m** e **N: 7.778.962,090 m** com azimute **158° 24' 13,06"** e distância de **6,28 m** até o vértice **V_430**, definido pelas coordenadas **E: 649.777,044 m** e **N: 7.778.956,252 m** com azimute **151° 12' 08,63"** e distância de **6,28 m** até o vértice **V_431**, definido pelas coordenadas **E: 649.780,069 m** e **N: 7.778.950,749 m** com azimute **143° 59' 55,64"** e distância de **6,28 m** até o vértice **V_432**, definido pelas coordenadas **E: 649.783,760 m** e **N: 7.778.945,669 m** com azimute **136° 48' 02,13"** e distância de **6,28 m** até o vértice **V_433**, definido pelas coordenadas **E: 649.788,058 m** e **N: 7.778.941,092 m** com azimute **129° 35' 51,35"** e distância de **6,28 m** até o vértice **V_434**, definido pelas coordenadas **E: 649.792,896 m** e **N: 7.778.937,090 m** com azimute **122° 24' 06,89"** e distância de **6,28 m** até o vértice **V_435**, definido pelas coordenadas **E: 649.798,198 m** e **N: 7.778.933,725 m** com azimute **115° 11' 37,82"** e distância de **6,28 m** até o vértice **V_436**, definido pelas coordenadas **E: 649.803,880 m** e **N: 7.778.931,052 m** com azimute **108° 00' 28,26"** e distância de **6,28 m** até o vértice **V_437**, definido pelas coordenadas **E: 649.809,851 m** e **N: 7.778.929,111 m** com azimute **100° 47' 40,35"** e distância de **6,28 m** até o vértice **V_438**, definido pelas coordenadas **E: 649.816,019 m** e **N: 7.778.927,935 m** com azimute **93° 36' 23,40"** e distância de **6,28 m** até o vértice **V_439**, definido pelas coordenadas **E: 649.822,286 m** e **N: 7.778.927,540 m** com azimute **86° 23' 34,53"** e distância de **6,28 m** até o vértice **V_440**, definido pelas coordenadas **E: 649.828,552 m** e **N: 7.778.927,935 m** com azimute **79° 12' 19,65"** e distância de **6,28 m** até o vértice **V_441**, definido pelas coordenadas **E: 649.834,720 m** e **N: 7.778.929,111 m** com azimute **71° 59' 41,89"** e distância de **6,28 m** até o vértice **V_442**, definido pelas coordenadas **E: 649.840,692 m** e **N: 7.778.931,052 m** com azimute **64° 48' 08,19"** e distância de **6,28 m** até o vértice **V_443**, definido pelas coordenadas **E: 649.846,373 m** e **N: 7.778.933,725 m** com azimute **57° 35' 53,11"** e distância de **6,28 m** até o vértice **V_444**, definido pelas coordenadas **E: 649.851,675 m** e **N: 7.778.937,090 m** com azimute **50° 24' 08,65"** e distância de **6,28 m** até o vértice **V_445**, definido pelas coordenadas **E: 649.856,513 m** e **N: 7.778.941,092 m** com azimute **43° 11' 57,87"** e distância de **6,28 m** até o vértice **V_446**, definido pelas coordenadas **E: 649.860,811 m** e **N: 7.778.945,669 m** com azimute **36° 00' 04,36"** e distância de **6,28 m** até o vértice **V_447**, definido pelas coordenadas **E: 649.864,502 m** e **N: 7.778.950,749 m** com azimute **28° 47' 51,37"** e distância de **6,28 m** até o vértice **V_448**, definido pelas coordenadas **E: 649.867,527 m** e **N: 7.778.956,252 m** com azimute **21° 36' 17,48"** e distância de **6,28 m** até o vértice **V_449**, definido pelas coordenadas **E: 649.869,839 m** e **N: 7.778.962,090 m** com azimute **14° 23' 49,33"** e distância de **6,28 m** até o vértice **V_450**, definido pelas coordenadas **E: 649.871,400 m** e **N: 7.778.968,171 m** com azimute **7° 11' 58,96"** e distância de **6,28 m** até o vértice **V_451**, definido pelas coordenadas **E: 649.872,187 m** e **N: 7.778.974,401 m** com azimute **0°** e distância de **6,28 m** até o vértice **V_452**, definido pelas coordenadas **E: 649.872,187 m** e **N: 7.778.980,680 m** com azimute **352° 48' 01,04"** e distância de **6,28 m** até o vértice **V_453**, definido pelas coordenadas **E: 649.871,400 m** e **N: 7.778.986,910 m** com azimute **345° 36' 10,67"** e distância de **6,28 m** até o vértice **V_454**, definido pelas coordenadas **E: 649.869,839 m** e **N: 7.778.992,991 m** com azimute **338° 23' 42,52"** e distância de **6,28 m** até o vértice **V_455**, definido pelas coordenadas **E: 649.867,527 m** e **N: 7.778.998,829 m**

com azimute **331° 12' 08,63"** e distância de **6,28 m** até o vértice **V_456**, definido pelas coordenadas **E: 649.864,502 m** e **N: 7.779.004,332 m** com azimute **323° 59' 55,64"** e distância de **6,28 m** até o vértice **V_457**, definido pelas coordenadas **E: 649.860,811 m** e **N: 7.779.009,412 m** com azimute **316° 48' 02,13"** e distância de **6,28 m** até o vértice **V_458**, definido pelas coordenadas **E: 649.856,513 m** e **N: 7.779.013,989 m** com azimute **309° 35' 51,35"** e distância de **6,28 m** até o vértice **V_459**, definido pelas coordenadas **E: 649.851,675 m** e **N: 7.779.017,991 m** com azimute **302° 24' 06,89"** e distância de **6,28 m** até o vértice **V_460**, definido pelas coordenadas **E: 649.846,373 m** e **N: 7.779.021,356 m** com azimute **295° 11' 51,81"** e distância de **6,28 m** até o vértice **V_461**, definido pelas coordenadas **E: 649.840,692 m** e **N: 7.779.024,029 m** com azimute **288° 00' 18,11"** e distância de **6,28 m** até o vértice **V_462**, definido pelas coordenadas **E: 649.834,720 m** e **N: 7.779.025,970 m** com azimute **280° 47' 22,89"** e distância de **3,97 m** até o vértice **V_463**, definido pelas coordenadas **E: 649.830,816 m** e **N: 7.779.026,714 m** com azimute **302° 06' 42,53"** e distância de **0,17 m** até o vértice **V_464**, definido pelas coordenadas **E: 649.830,671 m** e **N: 7.779.026,805 m** com azimute **298° 07' 07,87"** e distância de **1,96 m** até o vértice **V_465**, definido pelas coordenadas **E: 649.828,940 m** e **N: 7.779.027,730 m** com azimute **295° 32' 49,97"** e distância de **0,70 m** até o vértice **V_466**, definido pelas coordenadas **E: 649.828,304 m** e **N: 7.779.028,034 m** com azimute **294° 54' 30,26"** e distância de **8,17 m** até o vértice **V_467**, definido pelas coordenadas **E: 649.820,896 m** e **N: 7.779.031,474 m** com azimute **293° 41' 40,26"** e distância de **1,26 m** até o vértice **V_468**, definido pelas coordenadas **E: 649.819,743 m** e **N: 7.779.031,980 m** com azimute **290° 36' 50,87"** e distância de **1,96 m** até o vértice **V_469**, definido pelas coordenadas **E: 649.817,906 m** e **N: 7.779.032,671 m** com azimute **286° 52' 31,16"** e distância de **1,96 m** até o vértice **V_470**, definido pelas coordenadas **E: 649.816,027 m** e **N: 7.779.033,241 m** com azimute **281° 15' 30,17"** e distância de **3,92 m** até o vértice **V_471**, definido pelas coordenadas **E: 649.812,179 m** e **N: 7.779.034,007 m** com azimute **276° 19' 28,09"** e distância de **1,21 m** até o vértice **V_472**, definido pelas coordenadas **E: 649.810,979 m** e **N: 7.779.034,140 m** com azimute **275° 11' 48,75"** e distância de **8,48 m** até o vértice **V_473**, definido pelas coordenadas **E: 649.802,535 m** e **N: 7.779.034,908 m** com azimute **276° 17' 31,46"** e distância de **11,83 m** até o vértice **V_474**, definido pelas coordenadas **E: 649.790,772 m** e **N: 7.779.036,205 m** com azimute **14° 01' 53,68"** e distância de **23,83 m** até o vértice **V_475**, definido pelas coordenadas **E: 649.796,550 m** e **N: 7.779.059,325 m** com azimute **12° 37' 08,36"** e distância de **9,99 m** até o vértice **V_476**, definido pelas coordenadas **E: 649.798,733 m** e **N: 7.779.069,076 m** com azimute **12° 02' 37,55"** e distância de **0,63 m** até o vértice **V_477**, definido pelas coordenadas **E: 649.798,864 m** e **N: 7.779.069,690 m** com azimute **10° 11' 10,68"** e distância de **1,34 m** até o vértice **V_478**, definido pelas coordenadas **E: 649.799,101 m** e **N: 7.779.071,009 m** com azimute **8° 07' 19,14"** e distância de **1,00 m** até o vértice **V_479**, definido pelas coordenadas **E: 649.799,242 m** e **N: 7.779.071,997 m** com azimute **7° 07' 24,60"** e distância de **14,06 m** até o vértice **V_480**, definido pelas coordenadas **E: 649.800,985 m** e **N: 7.779.085,944 m** com azimute **12° 55' 11,53"** e distância de **0,75 m** até o vértice **V_481**, definido pelas coordenadas **E: 649.801,152 m** e **N: 7.779.086,672 m** com azimute **27° 02' 22,46"** e distância de **1,67 m** até o vértice **V_482**, definido pelas coordenadas **E: 649.801,913 m** e **N: 7.779.088,163 m** com azimute **31° 34' 19,70"** e distância de **0,74 m** até o vértice **V_483**, definido pelas coordenadas **E: 649.802,302 m** e **N: 7.779.088,796 m** com azimute **107° 35' 12,32"** e distância de **0,23 m** até o vértice **V_484**, definido pelas coordenadas **E: 649.802,526 m** e **N: 7.779.088,725 m** com azimute **106° 33' 18,83"** e distância de **15,32 m** até o vértice **V_485**, definido pelas coordenadas **E: 649.817,210 m** e **N: 7.779.084,360 m** com azimute **105° 48' 36,62"** e distância de **0,81 m** até o vértice **V_486**, definido pelas coordenadas **E: 649.817,994 m** e **N: 7.779.084,138 m** com azimute **103° 07' 48,84"** e distância de **1,96 m** até o vértice **V_487**, definido pelas coordenadas **E: 649.819,906 m** e **N: 7.779.083,692 m** com azimute **99° 22' 50,73"** e distância de **1,96 m** até o vértice **V_488**, definido pelas coordenadas **E: 649.821,843 m** e **N: 7.779.083,372 m** com azimute **96° 54' 09,77"** e distância de **0,61 m** até o vértice **V_489**, definido pelas coordenadas **E: 649.822,446 m** e **N: 7.779.083,299 m** com azimute **96° 19' 40,80"** e distância de **2,59 m** até o vértice **V_490**, definido pelas coordenadas **E: 649.825,025 m** e **N: 7.779.083,013 m** com azimute **143° 58' 18,60"** e distância de **10,61 m** até o vértice **V_491**, definido pelas coordenadas **E: 649.831,263 m** e **N: 7.779.074,436 m** com azimute **143° 16' 43,43"** e distância de **0,77 m** até o vértice **V_492**, definido pelas coordenadas **E: 649.831,724 m** e **N: 7.779.073,818 m** com azimute **140° 36' 06,32"** e distância de **1,96 m** até o vértice **V_493**, definido pelas coordenadas **E: 649.832,970 m** e **N: 7.779.072,301 m** com azimute **136° 52' 41,58"** e distância de **1,96 m** até o vértice **V_494**, definido pelas coordenadas **E: 649.834,312 m** e **N: 7.779.070,868 m** com azimute **134° 14' 58,00"** e distância de **0,81 m** até o vértice **V_495**, definido pelas coordenadas **E: 649.834,892 m** e **N: 7.779.070,303 m** com azimute **133° 26' 51,15"** e distância de **2,04 m** até o vértice **V_496**, definido pelas coordenadas **E: 649.836,370 m** e **N: 7.779.068,903 m** com azimute **165° 36' 02,69"** e distância de **3,90 m** até o vértice **V_497**, definido pelas coordenadas **E: 649.837,341 m** e **N: 7.779.065,121 m** com azimute **158° 24' 13,06"** e distância de **6,28 m** até o vértice **V_498**, definido pelas coordenadas **E: 649.839,652 m** e **N: 7.779.059,283 m** com azimute **151° 11' 52,81"** e distância de **6,28 m** até o vértice **V_499**, definido pelas coordenadas **E: 649.842,677 m** e **N: 7.779.053,781 m** com azimute **143° 59' 55,64"** e distância de **6,28 m** até o vértice **V_500**, definido pelas coordenadas **E: 649.846,368 m** e **N: 7.779.048,701 m** com azimute **136° 48' 24,62"** e distância de **6,28 m** até o vértice **V_501**, definido pelas coordenadas **E: 649.850,666 m** e **N: 7.779.044,123 m** com azimute

129° 35' 51,35" e distância de 6,28 m até o vértice V_502, definido pelas coordenadas E: 649.855,504 m e N: 7.779.040,121 m com azimute 122° 23' 39,16" e distância de 6,28 m até o vértice V_503, definido pelas coordenadas E: 649.860,806 m e N: 7.779.036,757 m com azimute 115° 12' 21,53" e distância de 6,28 m até o vértice V_504, definido pelas coordenadas E: 649.866,487 m e N: 7.779.034,083 m com azimute 107° 59' 46,87" e distância de 6,28 m até o vértice V_505, definido pelas coordenadas E: 649.872,459 m e N: 7.779.032,143 m com azimute 100° 48' 12,62" e distância de 6,28 m até o vértice V_506, definido pelas coordenadas E: 649.878,627 m e N: 7.779.030,966 m com azimute 93° 35' 50,62" e distância de 6,28 m até o vértice V_507, definido pelas coordenadas E: 649.884,894 m e N: 7.779.030,572 m com azimute 86° 24' 07,32" e distância de 6,28 m até o vértice V_508, definido pelas coordenadas E: 649.891,160 m e N: 7.779.030,966 m com azimute 79° 11' 47,38" e distância de 6,28 m até o vértice V_509, definido pelas coordenadas E: 649.897,328 m e N: 7.779.032,143 m com azimute 72° 00' 13,13" e distância de 6,28 m até o vértice V_510, definido pelas coordenadas E: 649.903,300 m e N: 7.779.034,083 m com azimute 64° 47' 38,47" e distância de 6,28 m até o vértice V_511, definido pelas coordenadas E: 649.908,981 m e N: 7.779.036,757 m com azimute 57° 36' 20,84" e distância de 6,28 m até o vértice V_512, definido pelas coordenadas E: 649.914,283 m e N: 7.779.040,121 m com azimute 50° 24' 08,65" e distância de 6,28 m até o vértice V_513, definido pelas coordenadas E: 649.919,121 m e N: 7.779.044,123 m com azimute 43° 11' 35,38" e distância de 6,28 m até o vértice V_514, definido pelas coordenadas E: 649.923,419 m e N: 7.779.048,701 m com azimute 36° 00' 04,36" e distância de 6,28 m até o vértice V_515, definido pelas coordenadas E: 649.927,110 m e N: 7.779.053,781 m com azimute 28° 48' 07,19" e distância de 6,28 m até o vértice V_516, definido pelas coordenadas E: 649.930,135 m e N: 7.779.059,283 m com azimute 21° 35' 46,94" e distância de 6,28 m até o vértice V_517, definido pelas coordenadas E: 649.932,446 m e N: 7.779.065,121 m com azimute 14° 24' 12,98" e distância de 6,28 m até o vértice V_518, definido pelas coordenadas E: 649.934,008 m e N: 7.779.071,203 m com azimute 7° 12' 03,07" e distância de 6,28 m até o vértice V_519, definido pelas coordenadas E: 649.934,795 m e N: 7.779.077,432 m com azimute 0° e distância de 6,28 m até o vértice V_520, definido pelas coordenadas E: 649.934,795 m e N: 7.779.083,711 m com azimute 352° 48' 01,04" e distância de 6,28 m até o vértice V_521, definido pelas coordenadas E: 649.934,008 m e N: 7.779.089,941 m com azimute 345° 35' 47,02" e distância de 6,28 m até o vértice V_522, definido pelas coordenadas E: 649.932,446 m e N: 7.779.096,023 m com azimute 338° 24' 13,06" e distância de 6,28 m até o vértice V_523, definido pelas coordenadas E: 649.930,135 m e N: 7.779.101,861 m com azimute 331° 11' 52,81" e distância de 6,28 m até o vértice V_524, definido pelas coordenadas E: 649.927,110 m e N: 7.779.107,363 m com azimute 323° 59' 55,64" e distância de 6,28 m até o vértice V_525, definido pelas coordenadas E: 649.923,419 m e N: 7.779.112,443 m com azimute 316° 48' 02,13" e distância de 6,28 m até o vértice V_526, definido pelas coordenadas E: 649.919,121 m e N: 7.779.117,020 m com azimute 309° 36' 16,66" e distância de 6,28 m até o vértice V_527, definido pelas coordenadas E: 649.914,283 m e N: 7.779.121,023 m com azimute 302° 23' 39,16" e distância de 6,28 m até o vértice V_528, definido pelas coordenadas E: 649.908,981 m e N: 7.779.124,387 m com azimute 295° 12' 21,53" e distância de 6,28 m até o vértice V_529, definido pelas coordenadas E: 649.903,300 m e N: 7.779.127,061 m com azimute 284° 23' 59,65" e distância de 12,53 m até o vértice V_530, definido pelas coordenadas E: 649.891,160 m e N: 7.779.130,178 m com azimute 273° 35' 52,68" e distância de 6,28 m até o vértice V_531, definido pelas coordenadas E: 649.884,894 m e N: 7.779.130,572 m com azimute 266° 24' 09,38" e distância de 6,28 m até o vértice V_532, definido pelas coordenadas E: 649.878,627 m e N: 7.779.130,178 m com azimute 259° 11' 40,93" e distância de 5,23 m até o vértice V_533, definido pelas coordenadas E: 649.873,487 m e N: 7.779.129,197 m com azimute 316° 51' 09,31" e distância de 1,05 m até o vértice V_534, definido pelas coordenadas E: 649.872,769 m e N: 7.779.129,963 m com azimute 313° 07' 18,42" e distância de 1,96 m até o vértice V_535, definido pelas coordenadas E: 649.871,336 m e N: 7.779.131,305 m com azimute 309° 23' 53,68" e distância de 1,96 m até o vértice V_536, definido pelas coordenadas E: 649.869,819 m e N: 7.779.132,551 m com azimute 305° 36' 32,14" e distância de 1,96 m até o vértice V_537, definido pelas coordenadas E: 649.868,223 m e N: 7.779.133,694 m com azimute 301° 53' 05,04" e distância de 1,96 m até o vértice V_538, definido pelas coordenadas E: 649.866,556 m e N: 7.779.134,731 m com azimute 298° 16' 29,51" e distância de 1,80 m até o vértice V_539, definido pelas coordenadas E: 649.864,972 m e N: 7.779.135,583 m com azimute 296° 33' 54,18" e distância de 13,31 m até o vértice V_540, definido pelas coordenadas E: 649.853,066 m e N: 7.779.141,536 m com azimute 296° 15' 16,23" e distância de 0,17 m até o vértice V_541, definido pelas coordenadas E: 649.852,918 m e N: 7.779.141,609 m com azimute 294° 23' 53,04" e distância de 1,96 m até o vértice V_542, definido pelas coordenadas E: 649.851,130 m e N: 7.779.142,420 m com azimute 290° 36' 50,87" e distância de 1,96 m até o vértice V_543, definido pelas coordenadas E: 649.849,293 m e N: 7.779.143,111 m com azimute 286° 52' 31,16" e distância de 1,96 m até o vértice V_544, definido pelas coordenadas E: 649.847,414 m e N: 7.779.143,681 m com azimute 283° 07' 48,84" e distância de 1,96 m até o vértice V_545, definido pelas coordenadas E: 649.845,502 m e N: 7.779.144,127 m com azimute 279° 47' 57,01" e distância de 1,51 m até o vértice V_546, definido pelas coordenadas E: 649.844,014 m e N: 7.779.144,384 m com azimute 278° 22' 01,37" e distância de 11,49 m até o vértice V_547, definido pelas coordenadas E: 649.832,646 m e N: 7.779.146,056 m com azimute 286° 33' 37,74" e distância de

3,48 m até o vértice V_548, definido pelas coordenadas E: 649.829,310 m e N: 7.779.147,048 m com azimute 8° 36' 32,88" e distância de 16,34 m até o vértice V_549, definido pelas coordenadas E: 649.831,756 m e N: 7.779.163,204 m com azimute 7° 41' 34,32" e distância de 0,96 m até o vértice V_550, definido pelas coordenadas E: 649.831,885 m e N: 7.779.164,159 m com azimute 5° 53' 26,26" e distância de 1,01 m até o vértice V_551, definido pelas coordenadas E: 649.831,989 m e N: 7.779.165,167 m com azimute 4° 56' 55,77" e distância de 6,53 m até o vértice V_552, definido pelas coordenadas E: 649.832,552 m e N: 7.779.171,669 m com azimute 3° 52' 33,26" e distância de 1,11 m até o vértice V_553, definido pelas coordenadas E: 649.832,627 m e N: 7.779.172,776 m com azimute 1° 54' 39,14" e distância de 1,11 m até o vértice V_554, definido pelas coordenadas E: 649.832,664 m e N: 7.779.173,885 m com azimute 0° 49' 01,48" e distância de 8,91 m até o vértice V_555, definido pelas coordenadas E: 649.832,791 m e N: 7.779.182,790 m com azimute 359° 30' 58,40" e distância de 6,04 m até o vértice V_556, definido pelas coordenadas E: 649.832,740 m e N: 7.779.188,830 m com azimute 109° 40' 57,36" e distância de 1,21 m até o vértice V_557, definido pelas coordenadas E: 649.833,875 m e N: 7.779.188,424 m com azimute 106° 13' 46,93" e distância de 2,10 m até o vértice V_558, definido pelas coordenadas E: 649.835,895 m e N: 7.779.187,836 m com azimute 102° 45' 54,99" e distância de 1,50 m até o vértice V_559, definido pelas coordenadas E: 649.837,356 m e N: 7.779.187,505 m com azimute 99° 50' 38,43" e distância de 1,80 m até o vértice V_560, definido pelas coordenadas E: 649.839,131 m e N: 7.779.187,197 m com azimute 98° 07' 54,77" e distância de 22,77 m até o vértice V_561, definido pelas coordenadas E: 649.861,673 m e N: 7.779.183,976 m com azimute 110° 43' 35,09" e distância de 16,96 m até o vértice V_562, definido pelas coordenadas E: 649.877,540 m e N: 7.779.177,972 m com azimute 112° 45' 00,61" e distância de 12,68 m até o vértice V_563, definido pelas coordenadas E: 649.889,237 m e N: 7.779.173,067 m com azimute 129° 28' 03,60" e distância de 6,51 m até o vértice V_564, definido pelas coordenadas E: 649.894,265 m e N: 7.779.168,927 m com azimute 131° 38' 15,54" e distância de 5,79 m até o vértice V_565, definido pelas coordenadas E: 649.898,590 m e N: 7.779.165,082 m com azimute 129° 30' 18,84" e distância de 2,22 m até o vértice V_566, definido pelas coordenadas E: 649.900,305 m e N: 7.779.163,668 m com azimute 125° 24' 07,54" e distância de 2,36 m até o vértice V_567, definido pelas coordenadas E: 649.902,227 m e N: 7.779.162,302 m com azimute 121° 10' 32,52" e distância de 2,09 m até o vértice V_568, definido pelas coordenadas E: 649.904,012 m e N: 7.779.161,222 m com azimute 117° 19' 34,26" e distância de 2,22 m até o vértice V_569, definido pelas coordenadas E: 649.905,986 m e N: 7.779.160,202 m com azimute 115° 10' 43,73" e distância de 10,39 m até o vértice V_570, definido pelas coordenadas E: 649.915,388 m e N: 7.779.155,782 m com azimute 113° 58' 54,10" e distância de 5,15 m até o vértice V_571, definido pelas coordenadas E: 649.920,093 m e N: 7.779.153,689 m com azimute 115° 00' 49,05" e distância de 8,47 m até o vértice V_572, definido pelas coordenadas E: 649.927,772 m e N: 7.779.150,106 m com azimute 114° 21' 44,83" e distância de 0,70 m até o vértice V_573, definido pelas coordenadas E: 649.928,408 m e N: 7.779.149,818 m com azimute 112° 44' 07,79" e distância de 0,99 m até o vértice V_574, definido pelas coordenadas E: 649.929,322 m e N: 7.779.149,435 m com azimute 108° 46' 42,08" e distância de 3,38 m até o vértice V_575, definido pelas coordenadas E: 649.932,519 m e N: 7.779.148,348 m com azimute 104° 58' 53,88" e distância de 0,81 m até o vértice V_576, definido pelas coordenadas E: 649.933,300 m e N: 7.779.148,139 m com azimute 103° 19' 34,31" e distância de 0,88 m até o vértice V_577, definido pelas coordenadas E: 649.934,157 m e N: 7.779.147,936 m com azimute 102° 31' 50,59" e distância de 9,76 m até o vértice V_578, definido pelas coordenadas E: 649.943,682 m e N: 7.779.145,819 m com azimute 101° 15' 34,88" e distância de 1,34 m até o vértice V_579, definido pelas coordenadas E: 649.944,998 m e N: 7.779.145,557 m com azimute 98° 47' 21,50" e distância de 1,41 m até o vértice V_580, definido pelas coordenadas E: 649.946,395 m e N: 7.779.145,341 m com azimute 97° 25' 40,03" e distância de 12,28 m até o vértice V_581, definido pelas coordenadas E: 649.958,568 m e N: 7.779.143,754 m com azimute 96° 08' 15,73" e distância de 1,37 m até o vértice V_582, definido pelas coordenadas E: 649.959,935 m e N: 7.779.143,607 m com azimute 93° 06' 58,54" e distância de 1,95 m até o vértice V_583, definido pelas coordenadas E: 649.961,882 m e N: 7.779.143,501 m com azimute 90° 39' 30,76" e distância de 0,70 m até o vértice V_584, definido pelas coordenadas E: 649.962,578 m e N: 7.779.143,493 m com azimute 90° e distância de 3,18 m até o vértice V_585, definido pelas coordenadas E: 649.965,753 m e N: 7.779.143,493 m com azimute 90° e distância de 7,94 m até o vértice V_586, definido pelas coordenadas E: 649.973,690 m e N: 7.779.143,493 m com azimute 90° e distância de 4,23 m até o vértice V_587, definido pelas coordenadas E: 649.977,923 m e N: 7.779.143,493 m com azimute 90° e distância de 10,58 m até o vértice V_588, definido pelas coordenadas E: 649.988,507 m e N: 7.779.143,493 m com azimute 89° 20' 25,83" e distância de 0,70 m até o vértice V_589, definido pelas coordenadas E: 649.989,202 m e N: 7.779.143,501 m com azimute 86° 57' 46,94" e distância de 1,87 m até o vértice V_590, definido pelas coordenadas E: 649.991,068 m e N: 7.779.143,600 m com azimute 84° 14' 57,55" e distância de 1,14 m até o vértice V_591, definido pelas coordenadas E: 649.992,200 m e N: 7.779.143,714 m com azimute 83° 09' 15,69" e distância de 13,48 m até o vértice V_592, definido pelas coordenadas E: 650.005,586 m e N: 7.779.145,321 m com azimute 82° 00' 00,06" e distância de 0,93 m até o vértice V_593, definido pelas coordenadas E: 650.006,511 m e N: 7.779.145,451 m com azimute 80° 37' 43,65" e distância de 0,62 m até o vértice V_594, definido pelas coordenadas E: 650.007,123 m e N: 7.779.145,552 m

com azimute **79° 59' 25,69"** e distância de **6,42 m** até o vértice **V_595**, definido pelas coordenadas **E: 650.013,446 m** e **N: 7.779.146,668 m** com azimute **90°** e distância de **6,28 m** até o vértice **V_596**, definido pelas coordenadas **E: 650.019,728 m** e **N: 7.779.146,668 m** com azimute **90°** e distância de **6,35 m** até o vértice **V_597**, definido pelas coordenadas **E: 650.026,078 m** e **N: 7.779.146,668 m** com azimute **90°** e distância de **9,61 m** até o vértice **V_598**, definido pelas coordenadas **E: 650.035,693 m** e **N: 7.779.146,668 m** com azimute **93° 34' 34,80"** e distância de **7,41 m** até o vértice **V_599**, definido pelas coordenadas **E: 650.043,085 m** e **N: 7.779.146,206 m** com azimute **93° 59' 08,81"** e distância de **4,66 m** até o vértice **V_600**, definido pelas coordenadas **E: 650.047,735 m** e **N: 7.779.145,882 m** com azimute **101° 36' 42,59"** e distância de **8,93 m** até o vértice **V_601**, definido pelas coordenadas **E: 650.056,485 m** e **N: 7.779.144,084 m** com azimute **104° 41' 50,14"** e distância de **15,49 m** até o vértice **V_602**, definido pelas coordenadas **E: 650.071,472 m** e **N: 7.779.140,153 m** com azimute **119° 14' 28,13"** e distância de **2,86 m** até o vértice **V_603**, definido pelas coordenadas **E: 650.073,971 m** e **N: 7.779.138,754 m** com azimute **143° 24' 48,16"** e distância de **1,09 m** até o vértice **V_604**, definido pelas coordenadas **E: 650.074,622 m** e **N: 7.779.137,877 m** com azimute **143° 26' 49,17"** e distância de **1,48 m** até o vértice **V_605**, definido pelas coordenadas **E: 650.075,505 m** e **N: 7.779.136,686 m** com azimute **157° 36' 44,12"** e distância de **2,87 m** até o vértice **V_606**, definido pelas coordenadas **E: 650.076,597 m** e **N: 7.779.134,035 m** com azimute **168° 41' 34,63"** e distância de **7,79 m** até o vértice **V_607**, definido pelas coordenadas **E: 650.078,124 m** e **N: 7.779.126,398 m** com azimute **167° 37' 18,09"** e distância de **1,11 m** até o vértice **V_608**, definido pelas coordenadas **E: 650.078,363 m** e **N: 7.779.125,309 m** com azimute **164° 52' 02,85"** e distância de **1,93 m** até o vértice **V_609**, definido pelas coordenadas **E: 650.078,866 m** e **N: 7.779.123,449 m** com azimute **162° 19' 20,70"** e distância de **0,81 m** até o vértice **V_610**, definido pelas coordenadas **E: 650.079,113 m** e **N: 7.779.122,674 m** com azimute **161° 33' 54,18"** e distância de **4,77 m** até o vértice **V_611**, definido pelas coordenadas **E: 650.080,621 m** e **N: 7.779.118,150 m** com azimute **174° 48' 46,71"** e distância de **2,10 m** até o vértice **V_612**, definido pelas coordenadas **E: 650.080,811 m** e **N: 7.779.116,057 m** com azimute **171° 03' 06,04"** e distância de **3,92 m** até o vértice **V_613**, definido pelas coordenadas **E: 650.081,421 m** e **N: 7.779.112,183 m** com azimute **163° 33' 39,59"** e distância de **3,92 m** até o vértice **V_614**, definido pelas coordenadas **E: 650.082,531 m** e **N: 7.779.108,421 m** com azimute **156° 03' 45,83"** e distância de **3,92 m** até o vértice **V_615**, definido pelas coordenadas **E: 650.084,122 m** e **N: 7.779.104,837 m** com azimute **152° 19' 05,52"** e distância de **3,37 m** até o vértice **V_616**, definido pelas coordenadas **E: 650.085,689 m** e **N: 7.779.101,850 m** com azimute **150° 42' 51,34"** e distância de **1,30 m** até o vértice **V_617**, definido pelas coordenadas **E: 650.086,325 m** e **N: 7.779.100,716 m** com azimute **149° 27' 54,92"** e distância de **14,32 m** até o vértice **V_618**, definido pelas coordenadas **E: 650.093,598 m** e **N: 7.779.088,386 m** com azimute **175° 54' 38,14"** e distância de **6,46 m** até o vértice **V_619**, definido pelas coordenadas **E: 650.094,059 m** e **N: 7.779.081,938 m** com azimute **180°** e distância de **10,30 m** até o vértice **V_620**, definido pelas coordenadas **E: 650.094,059 m** e **N: 7.779.071,633 m** com azimute **184° 45' 44,62"** e distância de **11,45 m** até o vértice **V_621**, definido pelas coordenadas **E: 650.093,108 m** e **N: 7.779.060,218 m** com azimute **183° 33' 34,89"** e distância de **1,29 m** até o vértice **V_622**, definido pelas coordenadas **E: 650.093,028 m** e **N: 7.779.058,932 m** com azimute **181° 14' 43,31"** e distância de **1,29 m** até o vértice **V_623**, definido pelas coordenadas **E: 650.093,000 m** e **N: 7.779.057,644 m** com azimute **178° 38' 27,50"** e distância de **1,39 m** até o vértice **V_624**, definido pelas coordenadas **E: 650.093,033 m** e **N: 7.779.056,253 m** com azimute **174° 51' 48,21"** e distância de **2,78 m** até o vértice **V_625**, definido pelas coordenadas **E: 650.093,282 m** e **N: 7.779.053,483 m** com azimute **171° 26' 02,65"** e distância de **0,97 m** até o vértice **V_626**, definido pelas coordenadas **E: 650.093,426 m** e **N: 7.779.052,527 m** com azimute **168° 47' 20,72"** e distância de **1,82 m** até o vértice **V_627**, definido pelas coordenadas **E: 650.093,779 m** e **N: 7.779.050,746 m** com azimute **164° 18' 54,30"** e distância de **3,05 m** até o vértice **V_628**, definido pelas coordenadas **E: 650.094,604 m** e **N: 7.779.047,808 m** com azimute **159° 41' 53,81"** e distância de **1,95 m** até o vértice **V_629**, definido pelas coordenadas **E: 650.095,281 m** e **N: 7.779.045,978 m** com azimute **157° 23' 11,89"** e distância de **27,79 m** até o vértice **V_630**, definido pelas coordenadas **E: 650.105,968 m** e **N: 7.779.020,321 m** com azimute **156° 03' 00,18"** e distância de **1,39 m** até o vértice **V_631**, definido pelas coordenadas **E: 650.106,533 m** e **N: 7.779.019,049 m** com azimute **153° 12' 48,40"** e distância de **1,74 m** até o vértice **V_632**, definido pelas coordenadas **E: 650.107,315 m** e **N: 7.779.017,500 m** com azimute **150° 35' 40,36"** e distância de **1,05 m** até o vértice **V_633**, definido pelas coordenadas **E: 650.107,829 m** e **N: 7.779.016,588 m** com azimute **147° 31' 43,72"** e distância de **0,01 m** até o vértice **V_634**, definido pelas coordenadas **E: 650.107,836 m** e **N: 7.779.016,577 m** com azimute **210° 25' 53,27"** e distância de **12,70 m** até o vértice **V_635**, definido pelas coordenadas **E: 650.101,403 m** e **N: 7.779.005,626 m** com azimute **206° 34' 12,84"** e distância de **4,95 m** até o vértice **V_636**, definido pelas coordenadas **E: 650.099,191 m** e **N: 7.779.001,203 m** com azimute **199° 26' 18,69"** e distância de **6,32 m** até o vértice **V_637**, definido pelas coordenadas **E: 650.097,088 m** e **N: 7.778.995,244 m** com azimute **196° 41' 57,28"** e distância de **0,06 m** até o vértice **V_638**, definido pelas coordenadas **E: 650.097,070 m** e **N: 7.778.995,184 m** com azimute **259° 41' 47,05"** e distância de **12,32 m** até o vértice **V_639**, definido pelas coordenadas **E: 650.084,952 m** e **N: 7.778.992,981 m** com azimute **260° 32' 16,49"** e distância de **40,01 m** até o vértice **V_640**, definido pelas coordenadas **E: 650.045,489 m** e **N: 7.778.986,404 m** com azimute **258° 08' 05,49"** e distância de

2,51 m até o vértice **V_641**, definido pelas coordenadas **E: 650.043,033 m** e **N: 7.778.985,888 m** com azimute **251° 18' 46,69"** e distância de **4,96 m** até o vértice **V_642**, definido pelas coordenadas **E: 650.038,335 m** e **N: 7.778.984,299 m** com azimute **242° 19' 55,56"** e distância de **4,74 m** até o vértice **V_643**, definido pelas coordenadas **E: 650.034,137 m** e **N: 7.778.982,098 m** com azimute **237° 30' 55,71"** e distância de **0,66 m** até o vértice **V_644**, definido pelas coordenadas **E: 650.033,581 m** e **N: 7.778.981,744 m** com azimute **232° 47' 57,40"** e distância de **4,23 m** até o vértice **V_645**, definido pelas coordenadas **E: 650.030,215 m** e **N: 7.778.979,189 m** com azimute **228° 10' 47,39"** e distância de **0,59 m** até o vértice **V_646**, definido pelas coordenadas **E: 650.029,778 m** e **N: 7.778.978,798 m** com azimute **228° 21' 02,62"** e distância de **0,30 m** até o vértice **V_647**, definido pelas coordenadas **E: 650.029,552 m** e **N: 7.778.978,597 m** com azimute **223° 32' 24,12"** e distância de **4,00 m** até o vértice **V_648**, definido pelas coordenadas **E: 650.026,799 m** e **N: 7.778.975,700 m** com azimute **218° 58' 19,28"** e distância de **1,12 m** até o vértice **V_649**, definido pelas coordenadas **E: 650.026,096 m** e **N: 7.778.974,831 m** com azimute **216° 37' 40,40"** e distância de **1,33 m** até o vértice **V_650**, definido pelas coordenadas **E: 650.025,305 m** e **N: 7.778.973,767 m** com azimute **215° 21' 46,27"** e distância de **50,29 m** até o vértice **V_651**, definido pelas coordenadas **E: 649.996,200 m** e **N: 7.778.932,756 m** com azimute **213° 07' 54,84"** e distância de **2,33 m** até o vértice **V_652**, definido pelas coordenadas **E: 649.994,924 m** e **N: 7.778.930,801 m** com azimute **209° 47' 02,78"** e distância de **1,45 m** até o vértice **V_653**, definido pelas coordenadas **E: 649.994,204 m** e **N: 7.778.929,543 m** com azimute **205° 21' 19,75"** e distância de **3,22 m** até o vértice **V_654**, definido pelas coordenadas **E: 649.992,825 m** e **N: 7.778.926,633 m** com azimute **200° 44' 52,08"** e distância de **1,89 m** até o vértice **V_655**, definido pelas coordenadas **E: 649.992,156 m** e **N: 7.778.924,867 m** com azimute **196° 17' 26,52"** e distância de **2,78 m** até o vértice **V_656**, definido pelas coordenadas **E: 649.991,376 m** e **N: 7.778.922,198 m** com azimute **191° 42' 00,55"** e distância de **2,33 m** até o vértice **V_657**, definido pelas coordenadas **E: 649.990,903 m** e **N: 7.778.919,914 m** com azimute **189° 27' 43,31"** e distância de **32,19 m** até o vértice **V_658**, definido pelas coordenadas **E: 649.985,611 m** e **N: 7.778.888,161 m** com azimute **187° 04' 36,65"** e distância de **2,51 m** até o vértice **V_659**, definido pelas coordenadas **E: 649.985,302 m** e **N: 7.778.885,672 m** com azimute **182° 30' 59,52"** e distância de **1,84 m** até o vértice **V_660**, definido pelas coordenadas **E: 649.985,221 m** e **N: 7.778.883,829 m** com azimute **231° 44' 01,29"** e distância de **15,58 m** até o vértice **V_661**, definido pelas coordenadas **E: 649.972,991 m** e **N: 7.778.874,182 m** com azimute **230° 54' 32,66"** e distância de **25,61 m** até o vértice **V_662**, definido pelas coordenadas **E: 649.953,112 m** e **N: 7.778.858,032 m** com azimute **237° 48' 05,80"** e distância de **40,59 m** até o vértice **V_663**, definido pelas coordenadas **E: 649.918,762 m** e **N: 7.778.836,402 m** com azimute **235° 21' 44,46"** e distância de **2,08 m** até o vértice **V_664**, definido pelas coordenadas **E: 649.917,051 m** e **N: 7.778.835,220 m** com azimute **231° 24' 33,44"** e distância de **2,33 m** até o vértice **V_665**, definido pelas coordenadas **E: 649.915,229 m** e **N: 7.778.833,766 m** com azimute **229° 11' 02,75"** e distância de **38,46 m** até o vértice **V_666**, definido pelas coordenadas **E: 649.886,125 m** e **N: 7.778.808,630 m** com azimute **228° 16' 53,12"** e distância de **0,95 m** até o vértice **V_667**, definido pelas coordenadas **E: 649.885,415 m** e **N: 7.778.807,997 m** com azimute **226° 01' 04,73"** e distância de **1,43 m** até o vértice **V_668**, definido pelas coordenadas **E: 649.884,384 m** e **N: 7.778.807,002 m** com azimute **221° 24' 25,84"** e distância de **3,68 m** até o vértice **V_669**, definido pelas coordenadas **E: 649.881,951 m** e **N: 7.778.804,243 m** com azimute **216° 52' 11,63"** e distância de **1,09 m** até o vértice **V_670**, definido pelas coordenadas **E: 649.881,297 m** e **N: 7.778.803,371 m** com azimute **212° 15' 32,96"** e distância de **4,02 m** até o vértice **V_671**, definido pelas coordenadas **E: 649.879,151 m** e **N: 7.778.799,971 m** com azimute **207° 44' 00,56"** e distância de **0,75 m** até o vértice **V_672**, definido pelas coordenadas **E: 649.878,804 m** e **N: 7.778.799,311 m** com azimute **202° 51' 21,08"** e distância de **4,63 m** até o vértice **V_673**, definido pelas coordenadas **E: 649.877,005 m** e **N: 7.778.795,043 m** com azimute **194° 00' 49,31"** e distância de **4,93 m** até o vértice **V_674**, definido pelas coordenadas **E: 649.875,811 m** e **N: 7.778.790,259 m** com azimute **184° 51' 55,78"** e distância de **4,95 m** até o vértice **V_675**, definido pelas coordenadas **E: 649.875,391 m** e **N: 7.778.785,325 m** com azimute **176° 05' 22,21"** e distância de **4,55 m** até o vértice **V_676**, definido pelas coordenadas **E: 649.875,701 m** e **N: 7.778.780,790 m** com azimute **171° 16' 53,69"** e distância de **0,79 m** até o vértice **V_677**, definido pelas coordenadas **E: 649.875,820 m** e **N: 7.778.780,014 m** com azimute **169° 00' 22,42"** e distância de **1,60 m** até o vértice **V_678**, definido pelas coordenadas **E: 649.876,125 m** e **N: 7.778.778,444 m** com azimute **167° 28' 07,43"** e distância de **15,14 m** até o vértice **V_679**, definido pelas coordenadas **E: 649.879,411 m** e **N: 7.778.763,660 m** com azimute **236° 49' 18,37"** e distância de **19,65 m** até o vértice **V_680**, definido pelas coordenadas **E: 649.862,962 m** e **N: 7.778.752,905 m** com azimute **234° 14' 08,88"** e distância de **2,71 m** até o vértice **V_681**, definido pelas coordenadas **E: 649.860,767 m** e **N: 7.778.751,324 m** com azimute **229° 41' 23,07"** e distância de **2,41 m** até o vértice **V_682**, definido pelas coordenadas **E: 649.858,927 m** e **N: 7.778.749,763 m** com azimute **224° 37' 06,62"** e distância de **2,87 m** até o vértice **V_683**, definido pelas coordenadas **E: 649.856,913 m** e **N: 7.778.747,722 m** com azimute **220° 02' 55,98"** e distância de **2,26 m** até o vértice **V_684**, definido pelas coordenadas **E: 649.855,458 m** e **N: 7.778.745,991 m** com azimute **215° 01' 17,59"** e distância de **3,02 m** até o vértice **V_685**, definido pelas coordenadas **E: 649.853,725 m** e **N: 7.778.743,518 m** com azimute **210° 08' 24,14"** e distância de **2,37 m** até o vértice **V_686**, definido pelas coordenadas **E: 649.852,533 m** e **N: 7.778.741,465 m** com azimute **207° 24' 43,06"**

e distância de **32,65 m** até o vértice **V_687**, definido pelas coordenadas **E: 649.837,503 m** e **N: 7.778.712,484 m** com azimute **235° 50' 23,28"** e distância de **36,91 m** até o vértice **V_688**, definido pelas coordenadas **E: 649.806,960 m** e **N: 7.778.691,758 m** com azimute **233° 49' 33,25"** e distância de **2,12 m** até o vértice **V_689**, definido pelas coordenadas **E: 649.805,245 m** e **N: 7.778.690,504 m** com azimute **229° 42' 21,28"** e distância de **2,45 m** até o vértice **V_690**, definido pelas coordenadas **E: 649.803,378 m** e **N: 7.778.688,921 m** com azimute **225° 37' 46,56"** e distância de **1,80 m** até o vértice **V_691**, definido pelas coordenadas **E: 649.802,090 m** e **N: 7.778.687,661 m** com azimute **221° 02' 54,48"** e distância de **3,29 m** até o vértice **V_692**, definido pelas coordenadas **E: 649.799,927 m** e **N: 7.778.685,177 m** com azimute **216° 59' 24,05"** e distância de **0,95 m** até o vértice **V_693**, definido pelas coordenadas **E: 649.799,353 m** e **N: 7.778.684,415 m** com azimute **214° 17' 45,58"** e distância de **2,12 m** até o vértice **V_694**, definido pelas coordenadas **E: 649.798,156 m** e **N: 7.778.682,660 m** com azimute **212° 16' 30,16"** e distância de **29,73 m** até o vértice **V_695**, definido pelas coordenadas **E: 649.782,281 m** e **N: 7.778.657,524 m** com azimute **210° 09' 52,64"** e distância de **2,20 m** até o vértice **V_696**, definido pelas coordenadas **E: 649.781,175 m** e **N: 7.778.655,621 m** com azimute **203° 45' 32,76"** e distância de **4,81 m** até o vértice **V_697**, definido pelas coordenadas **E: 649.779,239 m** e **N: 7.778.651,223 m** com azimute **195° 12' 11,59"** e distância de **4,45 m** até o vértice **V_698**, definido pelas coordenadas **E: 649.778,071 m** e **N: 7.778.646,925 m** com azimute **190° 21' 39,77"** e distância de **0,91 m** até o vértice **V_699**, definido pelas coordenadas **E: 649.777,907 m** e **N: 7.778.646,028 m** com azimute **185° 57' 09,65"** e distância de **3,67 m** até o vértice **V_700**, definido pelas coordenadas **E: 649.777,526 m** e **N: 7.778.642,374 m** com azimute **181° 24' 00,38"** e distância de **1,43 m** até o vértice **V_701**, definido pelas coordenadas **E: 649.777,491 m** e **N: 7.778.640,942 m** com azimute **176° 58' 56,78"** e distância de **3,15 m** até o vértice **V_702**, definido pelas coordenadas **E: 649.777,657 m** e **N: 7.778.637,793 m** com azimute **172° 12' 20,42"** e distância de **2,12 m** até o vértice **V_703**, definido pelas coordenadas **E: 649.777,945 m** e **N: 7.778.635,689 m** com azimute **169° 52' 43,13"** e distância de **9,10 m** até o vértice **V_704**, definido pelas coordenadas **E: 649.779,545 m** e **N: 7.778.626,726 m** com azimute **216° 01' 42,79"** e distância de **7,14 m** até o vértice **V_705**, definido pelas coordenadas **E: 649.775,347 m** e **N: 7.778.620,954 m** com azimute **213° 01' 12,22"** e distância de **3,15 m** até o vértice **V_706**, definido pelas coordenadas **E: 649.773,628 m** e **N: 7.778.618,309 m** com azimute **206° 18' 22,38"** e distância de **3,86 m** até o vértice **V_707**, definido pelas coordenadas **E: 649.771,917 m** e **N: 7.778.614,848 m** com azimute **202° 37' 17,49"** e distância de **13,27 m** até o vértice **V_708**, definido pelas coordenadas **E: 649.766,812 m** e **N: 7.778.602,597 m** com azimute **228° 30' 06,01"** e distância de **8,87 m** até o vértice **V_709**, definido pelas coordenadas **E: 649.760,170 m** e **N: 7.778.596,721 m** com azimute **227° 56' 02,14"** e distância de **0,59 m** até o vértice **V_710**, definido pelas coordenadas **E: 649.759,729 m** e **N: 7.778.596,323 m** com azimute **225° 53' 01,69"** e distância de **1,56 m** até o vértice **V_711**, definido pelas coordenadas **E: 649.758,610 m** e **N: 7.778.595,238 m** com azimute **221° 15' 54,45"** e distância de **3,54 m** até o vértice **V_712**, definido pelas coordenadas **E: 649.756,276 m** e **N: 7.778.592,578 m** com azimute **217° 13' 48,20"** e distância de **0,76 m** até o vértice **V_713**, definido pelas coordenadas **E: 649.755,814 m** e **N: 7.778.591,970 m** com azimute **212° 31' 35,97"** e distância de **4,36 m** até o vértice **V_714**, definido pelas coordenadas **E: 649.753,471 m** e **N: 7.778.588,296 m** com azimute **206° 39' 46,47"** e distância de **2,09 m** até o vértice **V_715**, definido pelas coordenadas **E: 649.752,531 m** e **N: 7.778.586,424 m** com azimute **204° 37' 46,31"** e distância de **6,18 m** até o vértice **V_716**, definido pelas coordenadas **E: 649.749,954 m** e **N: 7.778.580,803 m** com azimute **259° 15' 05,06"** e distância de **0,60 m** até o vértice **V_717**, definido pelas coordenadas **E: 649.749,364 m** e **N: 7.778.580,691 m** com azimute **252° 00' 13,13"** e distância de **6,28 m** até o vértice **V_718**, definido pelas coordenadas **E: 649.743,392 m** e **N: 7.778.578,751 m** com azimute **244° 47' 38,47"** e distância de **6,28 m** até o vértice **V_719**, definido pelas coordenadas **E: 649.737,711 m** e **N: 7.778.576,077 m** com azimute **237° 36' 20,84"** e distância de **6,28 m** até o vértice **V_720**, definido pelas coordenadas **E: 649.732,409 m** e **N: 7.778.572,713 m** com azimute **230° 23' 43,34"** e distância de **6,28 m** até o vértice **V_721**, definido pelas coordenadas **E: 649.727,571 m** e **N: 7.778.568,710 m** com azimute **223° 11' 57,87"** e distância de **6,28 m** até o vértice **V_722**, definido pelas coordenadas **E: 649.723,273 m** e **N: 7.778.564,133 m** com azimute **216° 00' 04,36"** e distância de **6,28 m** até o vértice **V_723**, definido pelas coordenadas **E: 649.719,582 m** e **N: 7.778.559,053 m** com azimute **208° 48' 07,19"** e distância de **6,28 m** até o vértice **V_724**, definido pelas coordenadas **E: 649.716,557 m** e **N: 7.778.553,551 m** com azimute **201° 35' 46,94"** e distância de **6,28 m** até o vértice **V_725**, definido pelas coordenadas **E: 649.714,246 m** e **N: 7.778.547,713 m** com azimute **194° 24' 12,98"** e distância de **6,28 m** até o vértice **V_726**, definido pelas coordenadas **E: 649.712,684 m** e **N: 7.778.541,631 m** com azimute **187° 11' 58,96"** e distância de **6,28 m** até o vértice **V_727**, definido pelas coordenadas **E: 649.711,897 m** e **N: 7.778.535,401 m** com azimute **180°** e distância de **6,28 m** até o vértice **V_728**, definido pelas coordenadas **E: 649.711,897 m** e **N: 7.778.529,122 m** com azimute **172° 47' 56,93"** e distância de **6,28 m** até o vértice **V_729**, definido pelas coordenadas **E: 649.712,684 m** e **N: 7.778.522,893 m** com azimute **165° 35' 47,02"** e distância de **6,28 m** até o vértice **V_730**, definido pelas coordenadas **E: 649.714,246 m** e **N: 7.778.516,811 m** com azimute **158° 24' 13,06"** e distância de **6,28 m** até o vértice **V_731**, definido pelas coordenadas **E: 649.716,557 m** e **N: 7.778.510,973 m** com azimute **151° 12' 08,63"** e distância de **6,28 m** até o vértice **V_732**, definido pelas coordenadas **E: 649.719,582 m** e **N: 7.778.505,470 m** com azimute

143° 59' 36,33" e distância de 6,28 m até o vértice V_733, definido pelas coordenadas E: 649.723,273 m e N: 7.778.500,391 m com azimute 136° 48' 24,62" e distância de 6,28 m até o vértice V_734, definido pelas coordenadas E: 649.727,571 m e N: 7.778.495,813 m com azimute 129° 35' 51,35" e distância de 6,28 m até o vértice V_735, definido pelas coordenadas E: 649.732,409 m e N: 7.778.491,811 m com azimute 122° 24' 06,89" e distância de 6,28 m até o vértice V_736, definido pelas coordenadas E: 649.737,711 m e N: 7.778.488,446 m com azimute 115° 11' 51,81" e distância de 6,28 m até o vértice V_737, definido pelas coordenadas E: 649.743,392 m e N: 7.778.485,773 m com azimute 108° 00' 43,59" e distância de 0,69 m até o vértice V_738, definido pelas coordenadas E: 649.744,044 m e N: 7.778.485,561 m com azimute 107° 59' 39,91" e distância de 5,59 m até o vértice V_739, definido pelas coordenadas E: 649.749,364 m e N: 7.778.483,833 m com azimute 100° 48' 12,62" e distância de 6,28 m até o vértice V_740, definido pelas coordenadas E: 649.755,532 m e N: 7.778.482,656 m com azimute 93° 35' 52,68" e distância de 6,28 m até o vértice V_741, definido pelas coordenadas E: 649.761,798 m e N: 7.778.482,262 m com azimute 86° 24' 09,38" e distância de 6,28 m até o vértice V_742, definido pelas coordenadas E: 649.768,065 m e N: 7.778.482,656 m com azimute 79° 11' 47,38" e distância de 6,28 m até o vértice V_743, definido pelas coordenadas E: 649.774,233 m e N: 7.778.483,833 m com azimute 72° 00' 13,13" e distância de 6,28 m até o vértice V_744, definido pelas coordenadas E: 649.780,205 m e N: 7.778.485,773 m com azimute 64° 48' 08,19" e distância de 6,28 m até o vértice V_745, definido pelas coordenadas E: 649.785,886 m e N: 7.778.488,446 m com azimute 57° 35' 53,11" e distância de 6,28 m até o vértice V_746, definido pelas coordenadas E: 649.791,188 m e N: 7.778.491,811 m com azimute 50° 24' 08,65" e distância de 6,28 m até o vértice V_747, definido pelas coordenadas E: 649.796,026 m e N: 7.778.495,813 m com azimute 43° 11' 35,38" e distância de 6,28 m até o vértice V_748, definido pelas coordenadas E: 649.800,324 m e N: 7.778.500,391 m com azimute 36° 00' 23,67" e distância de 6,28 m até o vértice V_749, definido pelas coordenadas E: 649.804,015 m e N: 7.778.505,470 m com azimute 28° 46' 35,74" e distância de 1,32 m até o vértice V_750, definido pelas coordenadas E: 649.804,651 m e N: 7.778.506,628 m com azimute 28° 48' 11,52" e distância de 4,96 m até o vértice V_751, definido pelas coordenadas E: 649.807,040 m e N: 7.778.510,973 m com azimute 21° 35' 46,94" e distância de 6,28 m até o vértice V_752, definido pelas coordenadas E: 649.809,351 m e N: 7.778.516,811 m com azimute 14° 24' 12,98" e distância de 6,28 m até o vértice V_753, definido pelas coordenadas E: 649.810,913 m e N: 7.778.522,893 m com azimute 7° 12' 03,07" e distância de 6,28 m até o vértice V_754, definido pelas coordenadas E: 649.811,700 m e N: 7.778.529,122 m com azimute 0° e distância de 6,28 m até o vértice V_755, definido pelas coordenadas E: 649.811,700 m e N: 7.778.535,401 m com azimute 352° 48' 01,04" e distância de 6,28 m até o vértice V_756, definido pelas coordenadas E: 649.810,913 m e N: 7.778.541,631 m com azimute 345° 35' 42,79" e distância de 6,15 m até o vértice V_757, definido pelas coordenadas E: 649.809,384 m e N: 7.778.547,584 m com azimute 16° 08' 18,03" e distância de 6,04 m até o vértice V_758, definido pelas coordenadas E: 649.811,062 m e N: 7.778.553,383 m com azimute 18° 26' 13,64" e distância de 8,34 m até o vértice V_759, definido pelas coordenadas E: 649.813,700 m e N: 7.778.561,296 m com azimute 48° 30' 06,83" e distância de 29,30 m até o vértice V_760, definido pelas coordenadas E: 649.835,645 m e N: 7.778.580,710 m com azimute 47° 59' 54,48" e distância de 0,59 m até o vértice V_761, definido pelas coordenadas E: 649.836,087 m e N: 7.778.581,108 m com azimute 45° 24' 55,16" e distância de 2,05 m até o vértice V_762, definido pelas coordenadas E: 649.837,546 m e N: 7.778.582,546 m com azimute 40° 49' 38,07" e distância de 3,08 m até o vértice V_763, definido pelas coordenadas E: 649.839,560 m e N: 7.778.584,877 m com azimute 35° 47' 18,54" e distância de 2,20 m até o vértice V_764, definido pelas coordenadas E: 649.840,849 m e N: 7.778.586,665 m com azimute 31° 13' 20,87" e distância de 2,92 m até o vértice V_765, definido pelas coordenadas E: 649.842,365 m e N: 7.778.589,166 m com azimute 26° 10' 27,06" e distância de 2,36 m até o vértice V_766, definido pelas coordenadas E: 649.843,406 m e N: 7.778.591,284 m com azimute 21° 35' 24,36" e distância de 2,77 m até o vértice V_767, definido pelas coordenadas E: 649.844,425 m e N: 7.778.593,859 m com azimute 16° 32' 00,50" e distância de 2,52 m até o vértice V_768, definido pelas coordenadas E: 649.845,141 m e N: 7.778.596,271 m com azimute 11° 58' 20,04" e distância de 2,61 m até o vértice V_769, definido pelas coordenadas E: 649.845,683 m e N: 7.778.598,827 m com azimute 6° 55' 12,92" e distância de 2,67 m até o vértice V_770, definido pelas coordenadas E: 649.846,005 m e N: 7.778.601,480 m com azimute 2° 21' 21,06" e distância de 2,46 m até o vértice V_771, definido pelas coordenadas E: 649.846,106 m e N: 7.778.603,935 m com azimute 357° 18' 12,86" e distância de 2,83 m até o vértice V_772, definido pelas coordenadas E: 649.845,973 m e N: 7.778.606,759 m com azimute 352° 32' 29,84" e distância de 2,47 m até o vértice V_773, definido pelas coordenadas E: 649.845,652 m e N: 7.778.609,211 m com azimute 349° 52' 46,25" e distância de 7,70 m até o vértice V_774, definido pelas coordenadas E: 649.844,299 m e N: 7.778.616,791 m com azimute 349° 52' 32,79" e distância de 18,07 m até o vértice V_775, definido pelas coordenadas E: 649.841,122 m e N: 7.778.634,583 m com azimute 32° 16' 28,24" e distância de 11,24 m até o vértice V_776, definido pelas coordenadas E: 649.847,123 m e N: 7.778.644,085 m com azimute 55° 50' 23,35" e distância de 38,30 m até o vértice V_777, definido pelas coordenadas E: 649.878,814 m e N: 7.778.665,590 m com azimute 53° 24' 26,21" e distância de 2,56 m até o vértice V_778, definido pelas coordenadas E: 649.880,872 m e N: 7.778.667,118 m com azimute 49° 18' 03,80" e distância de 2,04 m até o vértice V_779, definido pelas

coordenadas **E: 649.882,416 m** e **N: 7.778.668,446 m** com azimute **44° 24' 35,58"** e distância de **3,09 m** até o vértice **V_780**, definido pelas coordenadas **E: 649.884,578 m** e **N: 7.778.670,653 m** com azimute **39° 51' 21,76"** e distância de **2,03 m** até o vértice **V_781**, definido pelas coordenadas **E: 649.885,882 m** e **N: 7.778.672,215 m** com azimute **34° 56' 03,53"** e distância de **3,09 m** até o vértice **V_782**, definido pelas coordenadas **E: 649.887,652 m** e **N: 7.778.674,749 m** com azimute **30° 05' 28,68"** e distância de **2,30 m** até o vértice **V_783**, definido pelas coordenadas **E: 649.888,804 m** e **N: 7.778.676,737 m** com azimute **27° 24' 44,04"** e distância de **32,36 m** até o vértice **V_784**, definido pelas coordenadas **E: 649.903,704 m** e **N: 7.778.705,467 m** com azimute **56° 49' 15,54"** e distância de **32,96 m** até o vértice **V_785**, definido pelas coordenadas **E: 649.931,291 m** e **N: 7.778.723,505 m** com azimute **54° 12' 34,01"** e distância de **2,74 m** até o vértice **V_786**, definido pelas coordenadas **E: 649.933,513 m** e **N: 7.778.725,107 m** com azimute **49° 38' 57,16"** e distância de **2,38 m** até o vértice **V_787**, definido pelas coordenadas **E: 649.935,328 m** e **N: 7.778.726,649 m** com azimute **44° 31' 19,94"** e distância de **2,97 m** até o vértice **V_788**, definido pelas coordenadas **E: 649.937,409 m** e **N: 7.778.728,765 m** com azimute **39° 57' 17,30"** e distância de **2,16 m** até o vértice **V_789**, definido pelas coordenadas **E: 649.938,798 m** e **N: 7.778.730,423 m** com azimute **34° 51' 44,50"** e distância de **3,19 m** até o vértice **V_790**, definido pelas coordenadas **E: 649.940,619 m** e **N: 7.778.733,037 m** com azimute **30° 16' 54,76"** e distância de **1,95 m** até o vértice **V_791**, definido pelas coordenadas **E: 649.941,600 m** e **N: 7.778.734,717 m** com azimute **25° 09' 51,77"** e distância de **3,40 m** até o vértice **V_792**, definido pelas coordenadas **E: 649.943,047 m** e **N: 7.778.737,797 m** com azimute **20° 36' 23,43"** e distância de **1,73 m** até o vértice **V_793**, definido pelas coordenadas **E: 649.943,655 m** e **N: 7.778.739,414 m** com azimute **15° 28' 32,96"** e distância de **3,62 m** até o vértice **V_794**, definido pelas coordenadas **E: 649.944,621 m** e **N: 7.778.742,903 m** com azimute **10° 54' 56,22"** e distância de **1,51 m** até o vértice **V_795**, definido pelas coordenadas **E: 649.944,907 m** e **N: 7.778.744,386 m** com azimute **5° 49' 08,64"** e distância de **3,84 m** até o vértice **V_796**, definido pelas coordenadas **E: 649.945,296 m** e **N: 7.778.748,203 m** com azimute **1° 14' 25,98"** e distância de **1,29 m** até o vértice **V_797**, definido pelas coordenadas **E: 649.945,324 m** e **N: 7.778.749,496 m** com azimute **356° 07' 29,36"** e distância de **4,05 m** até o vértice **V_798**, definido pelas coordenadas **E: 649.945,050 m** e **N: 7.778.753,541 m** com azimute **351° 33' 12,66"** e distância de **1,08 m** até o vértice **V_799**, definido pelas coordenadas **E: 649.944,892 m** e **N: 7.778.754,605 m** com azimute **348° 58' 15,83"** e distância de **1,60 m** até o vértice **V_800**, definido pelas coordenadas **E: 649.944,586 m** e **N: 7.778.756,175 m** com azimute **347° 28' 22,48"** e distância de **18,07 m** até o vértice **V_801**, definido pelas coordenadas **E: 649.940,667 m** e **N: 7.778.773,813 m** com azimute **49° 10' 56,02"** e distância de **17,60 m** até o vértice **V_802**, definido pelas coordenadas **E: 649.953,985 m** e **N: 7.778.785,316 m** com azimute **57° 48' 12,43"** e distância de **11,02 m** até o vértice **V_803**, definido pelas coordenadas **E: 649.963,314 m** e **N: 7.778.791,190 m** com azimute **57° 48' 02,75"** e distância de **5,64 m** até o vértice **V_804**, definido pelas coordenadas **E: 649.968,086 m** e **N: 7.778.794,195 m** com azimute **57° 48' 00,75"** e distância de **23,46 m** até o vértice **V_805**, definido pelas coordenadas **E: 649.987,939 m** e **N: 7.778.806,697 m** com azimute **55° 51' 25,52"** e distância de **1,61 m** até o vértice **V_806**, definido pelas coordenadas **E: 649.989,275 m** e **N: 7.778.807,603 m** com azimute **52° 41' 16,48"** e distância de **1,87 m** até o vértice **V_807**, definido pelas coordenadas **E: 649.990,759 m** e **N: 7.778.808,734 m** com azimute **50° 54' 06,39"** e distância de **17,82 m** até o vértice **V_808**, definido pelas coordenadas **E: 650.004,587 m** e **N: 7.778.819,971 m** com azimute **145° 13' 21,34"** e distância de **12,29 m** até o vértice **V_809**, definido pelas coordenadas **E: 650.011,598 m** e **N: 7.778.809,875 m** com azimute **145° 13' 14,59"** e distância de **30,67 m** até o vértice **V_810**, definido pelas coordenadas **E: 650.029,092 m** e **N: 7.778.784,685 m** com azimute **143° 35' 19,98"** e distância de **1,72 m** até o vértice **V_811**, definido pelas coordenadas **E: 650.030,115 m** e **N: 7.778.783,298 m** com azimute **138° 43' 20,36"** e distância de **3,58 m** até o vértice **V_812**, definido pelas coordenadas **E: 650.032,479 m** e **N: 7.778.780,605 m** com azimute **133° 57' 46,30"** e distância de **1,64 m** até o vértice **V_813**, definido pelas coordenadas **E: 650.033,660 m** e **N: 7.778.779,466 m** com azimute **132° 08' 18,53"** e distância de **36,52 m** até o vértice **V_814**, definido pelas coordenadas **E: 650.060,737 m** e **N: 7.778.754,967 m** com azimute **136° 07' 24,62"** e distância de **39,06 m** até o vértice **V_815**, definido pelas coordenadas **E: 650.087,807 m** e **N: 7.778.726,814 m** com azimute **163° 36' 25,40"** e distância de **11,40 m** até o vértice **V_816**, definido pelas coordenadas **E: 650.091,023 m** e **N: 7.778.715,882 m** com azimute **180°** e distância de **27,29 m** até o vértice **V_817**, definido pelas coordenadas **E: 650.091,023 m** e **N: 7.778.688,596 m** com azimute **178° 40' 55,71"** e distância de **1,39 m** até o vértice **V_818**, definido pelas coordenadas **E: 650.091,055 m** e **N: 7.778.687,205 m** com azimute **175° 24' 34,04"** e distância de **2,20 m** até o vértice **V_819**, definido pelas coordenadas **E: 650.091,231 m** e **N: 7.778.685,013 m** com azimute **172° 40' 21,32"** e distância de **0,81 m** até o vértice **V_820**, definido pelas coordenadas **E: 650.091,334 m** e **N: 7.778.684,212 m** com azimute **171° 52' 10,07"** e distância de **37,42 m** até o vértice **V_821**, definido pelas coordenadas **E: 650.096,626 m** e **N: 7.778.647,170 m** com azimute **171° 10' 01,67"** e distância de **0,70 m** até o vértice **V_822**, definido pelas coordenadas **E: 650.096,734 m** e **N: 7.778.646,475 m** com azimute **168° 58' 05,40"** e distância de **1,66 m** até o vértice **V_823**, definido pelas coordenadas **E: 650.097,051 m** e **N: 7.778.644,849 m** com azimute **164° 20' 46,51"** e distância de **3,45 m** até o vértice **V_824**, definido pelas coordenadas **E: 650.097,983 m** e **N: 7.778.641,523 m** com azimute **159° 51' 28,87"** e distância de **1,26 m** até o vértice **V_825**, definido pelas coordenadas **E: 650.098,418 m** e **N: 7.778.640,337 m**

com azimute **155° 15' 14,37"** e distância de **3,85 m** até o vértice **V_826**, definido pelas coordenadas **E: 650.100,028 m** e **N: 7.778.636,844 m** com azimute **150° 43' 41,60"** e distância de **0,87 m** até o vértice **V_827**, definido pelas coordenadas **E: 650.100,454 m** e **N: 7.778.636,084 m** com azimute **145° 54' 31,58"** e distância de **4,48 m** até o vértice **V_828**, definido pelas coordenadas **E: 650.102,963 m** e **N: 7.778.632,377 m** com azimute **139° 27' 47,78"** e distância de **2,60 m** até o vértice **V_829**, definido pelas coordenadas **E: 650.104,652 m** e **N: 7.778.630,402 m** com azimute **136° 59' 31,54"** e distância de **0,16 m** até o vértice **V_830**, definido pelas coordenadas **E: 650.104,763 m** e **N: 7.778.630,283 m** com azimute **165° 35' 39,18"** e distância de **3,38 m** até o vértice **V_831**, definido pelas coordenadas **E: 650.105,605 m** e **N: 7.778.627,005 m** com azimute **158° 24' 13,06"** e distância de **6,28 m** até o vértice **V_832**, definido pelas coordenadas **E: 650.107,916 m** e **N: 7.778.621,167 m** com azimute **151° 11' 52,81"** e distância de **6,28 m** até o vértice **V_833**, definido pelas coordenadas **E: 650.110,941 m** e **N: 7.778.615,665 m** com azimute **143° 59' 55,64"** e distância de **6,28 m** até o vértice **V_834**, definido pelas coordenadas **E: 650.114,632 m** e **N: 7.778.610,585 m** com azimute **136° 48' 02,13"** e distância de **6,28 m** até o vértice **V_835**, definido pelas coordenadas **E: 650.118,930 m** e **N: 7.778.606,008 m** com azimute **129° 36' 27,02"** e distância de **5,74 m** até o vértice **V_836**, definido pelas coordenadas **E: 650.123,353 m** e **N: 7.778.602,348 m** com azimute **248° 41' 07,71"** e distância de **9,22 m** até o vértice **V_837**, definido pelas coordenadas **E: 650.114,762 m** e **N: 7.778.598,996 m** com azimute **278° 07' 54,89"** e distância de **13,42 m** até o vértice **V_838**, definido pelas coordenadas **E: 650.101,472 m** e **N: 7.778.600,895 m** com azimute **278° 52' 49,31"** e distância de **12,01 m** até o vértice **V_839**, definido pelas coordenadas **E: 650.089,606 m** e **N: 7.778.602,749 m** com azimute **309° 36' 36,54"** e distância de **14,11 m** até o vértice **V_840**, definido pelas coordenadas **E: 650.078,732 m** e **N: 7.778.611,748 m** com azimute **304° 47' 17,36"** e distância de **0,51 m** até o vértice **V_841**, definido pelas coordenadas **E: 650.078,316 m** e **N: 7.778.612,037 m** com azimute **299° 55' 45,20"** e distância de **15,11 m** até o vértice **V_842**, definido pelas coordenadas **E: 650.065,219 m** e **N: 7.778.619,577 m** com azimute **295° 42' 20,44"** e distância de **0,45 m** até o vértice **V_843**, definido pelas coordenadas **E: 650.064,816 m** e **N: 7.778.619,771 m** com azimute **291° 22' 17,65"** e distância de **19,60 m** até o vértice **V_844**, definido pelas coordenadas **E: 650.046,560 m** e **N: 7.778.626,915 m** com azimute **287° 33' 43,29"** e distância de **0,39 m** até o vértice **V_845**, definido pelas coordenadas **E: 650.046,184 m** e **N: 7.778.627,034 m** com azimute **280° 05' 01,60"** e distância de **0,39 m** até o vértice **V_846**, definido pelas coordenadas **E: 650.045,796 m** e **N: 7.778.627,103 m** com azimute **272° 37' 20,65"** e distância de **0,39 m** até o vértice **V_847**, definido pelas coordenadas **E: 650.045,403 m** e **N: 7.778.627,121 m** com azimute **265° 03' 19,53"** e distância de **0,39 m** até o vértice **V_848**, definido pelas coordenadas **E: 650.045,010 m** e **N: 7.778.627,087 m** com azimute **261° 15' 03,80"** e distância de **15,66 m** até o vértice **V_849**, definido pelas coordenadas **E: 650.029,532 m** e **N: 7.778.624,705 m** com azimute **257° 10' 20,94"** e distância de **0,44 m** até o vértice **V_850**, definido pelas coordenadas **E: 650.029,106 m** e **N: 7.778.624,608 m** com azimute **252° 53' 43,62"** e distância de **16,19 m** até o vértice **V_851**, definido pelas coordenadas **E: 650.013,628 m** e **N: 7.778.619,845 m** com azimute **249° 18' 04,98"** e distância de **0,38 m** até o vértice **V_852**, definido pelas coordenadas **E: 650.013,276 m** e **N: 7.778.619,712 m** com azimute **242° 08' 32,17"** e distância de **0,38 m** até o vértice **V_853**, definido pelas coordenadas **E: 650.012,943 m** e **N: 7.778.619,536 m** com azimute **238° 29' 39,14"** e distância de **14,43 m** até o vértice **V_854**, definido pelas coordenadas **E: 650.000,640 m** e **N: 7.778.611,995 m** com azimute **233° 28' 51,36"** e distância de **0,52 m** até o vértice **V_855**, definido pelas coordenadas **E: 650.000,220 m** e **N: 7.778.611,684 m** com azimute **228° 30' 16,60"** e distância de **13,78 m** até o vértice **V_856**, definido pelas coordenadas **E: 649.989,901 m** e **N: 7.778.602,556 m** com azimute **225° 54' 16,54"** e distância de **0,27 m** até o vértice **V_857**, definido pelas coordenadas **E: 649.989,708 m** e **N: 7.778.602,369 m** com azimute **223° 21' 47,42"** e distância de **9,23 m** até o vértice **V_858**, definido pelas coordenadas **E: 649.983,368 m** e **N: 7.778.595,656 m** com azimute **245° 41' 49,86"** e distância de **12,63 m** até o vértice **V_859**, definido pelas coordenadas **E: 649.971,855 m** e **N: 7.778.590,457 m** com azimute **256° 11' 02,71"** e distância de **24,66 m** até o vértice **V_860**, definido pelas coordenadas **E: 649.947,908 m** e **N: 7.778.584,568 m** com azimute **255° 57' 46,44"** e distância de **16,23 m** até o vértice **V_861**, definido pelas coordenadas **E: 649.932,165 m** e **N: 7.778.580,632 m** com azimute **261° 23' 04,14"** e distância de **13,10 m** até o vértice **V_862**, definido pelas coordenadas **E: 649.919,209 m** e **N: 7.778.578,669 m** com azimute **257° 17' 02,40"** e distância de **0,43 m** até o vértice **V_863**, definido pelas coordenadas **E: 649.918,788 m** e **N: 7.778.578,574 m** com azimute **249° 05' 11,20"** e distância de **0,43 m** até o vértice **V_864**, definido pelas coordenadas **E: 649.918,385 m** e **N: 7.778.578,420 m** com azimute **244° 53' 02,35"** e distância de **13,76 m** até o vértice **V_865**, definido pelas coordenadas **E: 649.905,927 m** e **N: 7.778.572,580 m** com azimute **255° 04' 09,10"** e distância de **12,06 m** até o vértice **V_866**, definido pelas coordenadas **E: 649.894,279 m** e **N: 7.778.569,474 m** com azimute **250° 38' 39,24"** e distância de **0,45 m** até o vértice **V_867**, definido pelas coordenadas **E: 649.893,852 m** e **N: 7.778.569,324 m** com azimute **242° 08' 08,03"** e distância de **0,45 m** até o vértice **V_868**, definido pelas coordenadas **E: 649.893,451 m** e **N: 7.778.569,112 m** com azimute **233° 26' 00,67"** e distância de **0,45 m** até o vértice **V_869**, definido pelas coordenadas **E: 649.893,087 m** e **N: 7.778.568,842 m** com azimute **224° 43' 54,65"** e distância de **0,45 m** até o vértice **V_870**, definido pelas coordenadas **E: 649.892,768 m** e **N: 7.778.568,520 m** com azimute **216° 00' 31,51"** e distância de **0,45 m** até o vértice **V_871**, definido pelas coordenadas **E: 649.892,502 m** e **N:**

7.778.568,154 m com azimute 211° 45' 48,51" e distância de 9,29 m até o vértice V_872, definido pelas coordenadas E: 649.887,612 m e N: 7.778.560,256 m com azimute 231° 08' 43,85" e distância de 17,83 m até o vértice V_873, definido pelas coordenadas E: 649.873,724 m e N: 7.778.549,068 m com azimute 230° 01' 26,67" e distância de 0,13 m até o vértice V_874, definido pelas coordenadas E: 649.873,625 m e N: 7.778.548,985 m com azimute 228° 41' 20,04" e distância de 17,31 m até o vértice V_875, definido pelas coordenadas E: 649.860,623 m e N: 7.778.537,558 m com azimute 233° 28' 15,66" e distância de 13,21 m até o vértice V_876, definido pelas coordenadas E: 649.850,008 m e N: 7.778.529,695 m com azimute 229° 51' 28,61" e distância de 0,39 m até o vértice V_877, definido pelas coordenadas E: 649.849,708 m e N: 7.778.529,442 m com azimute 222° 06' 23,93" e distância de 0,39 m até o vértice V_878, definido pelas coordenadas E: 649.849,445 m e N: 7.778.529,151 m com azimute 214° 44' 28,49" e distância de 0,39 m até o vértice V_879, definido pelas coordenadas E: 649.849,221 m e N: 7.778.528,828 m com azimute 210° 57' 55,70" e distância de 11,46 m até o vértice V_880, definido pelas coordenadas E: 649.843,325 m e N: 7.778.519,002 m com azimute 215° 12' 56,03" e distância de 8,15 m até o vértice V_881, definido pelas coordenadas E: 649.838,627 m e N: 7.778.512,346 m com azimute 212° 35' 01,98" e distância de 0,27 m até o vértice V_882, definido pelas coordenadas E: 649.838,480 m e N: 7.778.512,116 m com azimute 206° 47' 45,89" e distância de 0,33 m até o vértice V_883, definido pelas coordenadas E: 649.838,330 m e N: 7.778.511,819 m com azimute 203° 37' 42,35" e distância de 6,93 m até o vértice V_884, definido pelas coordenadas E: 649.835,552 m e N: 7.778.505,469 m com azimute 198° 56' 59,24" e distância de 0,49 m até o vértice V_885, definido pelas coordenadas E: 649.835,392 m e N: 7.778.505,003 m com azimute 189° 27' 44,36" e distância de 0,49 m até o vértice V_886, definido pelas coordenadas E: 649.835,311 m e N: 7.778.504,517 m com azimute 180° e distância de 0,49 m até o vértice V_887, definido pelas coordenadas E: 649.835,311 m e N: 7.778.504,025 m com azimute 170° 46' 02,07" e distância de 0,49 m até o vértice V_888, definido pelas coordenadas E: 649.835,390 m e N: 7.778.503,539 m com azimute 161° 16' 13,71" e distância de 0,49 m até o vértice V_889, definido pelas coordenadas E: 649.835,548 m e N: 7.778.503,073 m com azimute 151° 55' 39,05" e distância de 0,49 m até o vértice V_890, definido pelas coordenadas E: 649.835,780 m e N: 7.778.502,638 m com azimute 142° 25' 53,07" e distância de 0,49 m até o vértice V_891, definido pelas coordenadas E: 649.836,080 m e N: 7.778.502,248 m com azimute 133° 11' 22,31" e distância de 0,49 m até o vértice V_892, definido pelas coordenadas E: 649.836,439 m e N: 7.778.501,911 m com azimute 123° 43' 20,58" e distância de 0,49 m até o vértice V_893, definido pelas coordenadas E: 649.836,848 m e N: 7.778.501,638 m com azimute 114° 19' 42,52" e distância de 0,49 m até o vértice V_894, definido pelas coordenadas E: 649.837,297 m e N: 7.778.501,435 m com azimute 104° 56' 20,07" e distância de 0,49 m até o vértice V_895, definido pelas coordenadas E: 649.837,773 m e N: 7.778.501,308 m com azimute 152° 23' 06,17" e distância de 13,40 m até o vértice V_896, definido pelas coordenadas E: 649.843,984 m e N: 7.778.489,435 m com azimute 230° 31' 22,84" e distância de 6,32 m até o vértice V_897, definido pelas coordenadas E: 649.839,107 m e N: 7.778.485,418 m com azimute 229° 58' 07,66" e distância de 12,97 m até o vértice V_898, definido pelas coordenadas E: 649.829,174 m e N: 7.778.477,074 m com azimute 225° 44' 38,61" e distância de 0,44 m até o vértice V_899, definido pelas coordenadas E: 649.828,862 m e N: 7.778.476,770 m com azimute 221° 38' 04,40" e distância de 18,74 m até o vértice V_900, definido pelas coordenadas E: 649.816,410 m e N: 7.778.462,762 m com azimute 235° 50' 22,81" e distância de 15,98 m até o vértice V_901, definido pelas coordenadas E: 649.803,184 m e N: 7.778.453,787 m com azimute 239° 47' 39,37" e distância de 69,38 m até o vértice V_902, definido pelas coordenadas E: 649.743,225 m e N: 7.778.418,882 m com azimute 252° 34' 14,57" e distância de 35,33 m até o vértice V_903, definido pelas coordenadas E: 649.709,515 m e N: 7.778.408,299 m com azimute 266° 43' 44,93" e distância de 40,33 m até o vértice V_904, definido pelas coordenadas E: 649.669,252 m e N: 7.778.405,998 m com azimute 304° 54' 09,20" e distância de 18,10 m até o vértice V_905, definido pelas coordenadas E: 649.654,407 m e N: 7.778.416,355 m com azimute 3° 05' 44,59" e distância de 13,04 m até o vértice V_906, definido pelas coordenadas E: 649.655,111 m e N: 7.778.429,372 m com azimute 1° 41' 04,86" e distância de 0,10 m até o vértice V_907, definido pelas coordenadas E: 649.655,114 m e N: 7.778.429,474 m com azimute 1° 08' 39,77" e distância de 19,88 m até o vértice V_908, definido pelas coordenadas E: 649.655,511 m e N: 7.778.449,348 m com azimute 0° 00' 18,51" e distância de 11,14 m até o vértice V_909, definido pelas coordenadas E: 649.655,512 m e N: 7.778.460,490 m com azimute 356° 28' 17,34" e distância de 0,37 m até o vértice V_910, definido pelas coordenadas E: 649.655,489 m e N: 7.778.460,863 m com azimute 349° 10' 21,17" e distância de 0,37 m até o vértice V_911, definido pelas coordenadas E: 649.655,419 m e N: 7.778.461,229 m com azimute 342° 11' 48,43" e distância de 0,37 m até o vértice V_912, definido pelas coordenadas E: 649.655,305 m e N: 7.778.461,584 m com azimute 338° 37' 42,77" e distância de 19,52 m até o vértice V_913, definido pelas coordenadas E: 649.648,190 m e N: 7.778.479,766 m com azimute 339° 16' 27,99" e distância de 0,08 m até o vértice V_914, definido pelas coordenadas E: 649.648,162 m e N: 7.778.479,840 m com azimute 340° 08' 52,99" e distância de 15,12 m até o vértice V_915, definido pelas coordenadas E: 649.643,029 m e N: 7.778.494,057 m com azimute 335° 02' 32,34" e distância de 0,53 m até o vértice V_916, definido pelas coordenadas E: 649.642,807 m e N: 7.778.494,534 m com azimute 325° 26' 30,77" e distância de 0,48 m até o vértice V_917, definido pelas coordenadas E: 649.642,537 m e N:

7.778.494,926 m com azimute 320° 54' 17,14" e distância de 8,06 m até o vértice V_918, definido pelas coordenadas E: 649.637,457 m e N: 7.778.501,178 m com azimute 325° 42' 50,47" e distância de 9,60 m até o vértice V_919, definido pelas coordenadas E: 649.632,049 m e N: 7.778.509,110 m com azimute 356° 51' 09,92" e distância de 13,75 m até o vértice V_920, definido pelas coordenadas E: 649.631,294 m e N: 7.778.522,841 m com azimute 0° 05' 22,41" e distância de 5,12 m até o vértice V_921, definido pelas coordenadas E: 649.631,302 m e N: 7.778.527,959 m com azimute 341° 49' 31,25" e distância de 7,73 m até o vértice V_922, definido pelas coordenadas E: 649.628,892 m e N: 7.778.535,300 m com azimute 357° 57' 22,26" e distância de 12,84 m até o vértice V_923, definido pelas coordenadas E: 649.628,434 m e N: 7.778.548,134 m com azimute 340° 56' 24,79" e distância de 20,39 m até o vértice V_924, definido pelas coordenadas E: 649.621,777 m e N: 7.778.567,402 m com azimute 359° 27' 59,05" e distância de 8,05 m até o vértice V_925, definido pelas coordenadas E: 649.621,702 m e N: 7.778.575,455 m com azimute 348° 46' 30,02" e distância de 17,07 m até o vértice V_926, definido pelas coordenadas E: 649.618,380 m e N: 7.778.592,194 m com azimute 339° 28' 42,57" e distância de 31,07 m até o vértice V_927, definido pelas coordenadas E: 649.607,489 m e N: 7.778.621,290 m com azimute 3° 26' 12,88" e distância de 18,48 m até o vértice V_928, definido pelas coordenadas E: 649.608,597 m e N: 7.778.639,739 m com azimute 29° 25' 50,66" e distância de 17,15 m até o vértice V_929, definido pelas coordenadas E: 649.617,023 m e N: 7.778.654,674 m com azimute 10° 33' 01,72" e distância de 10,79 m até o vértice V_930, definido pelas coordenadas E: 649.618,998 m e N: 7.778.665,278 m com azimute 355° 54' 30,38" e distância de 17,17 m até o vértice V_931, definido pelas coordenadas E: 649.617,773 m e N: 7.778.682,403 m com azimute 326° 59' 06,61" e distância de 10,90 m até o vértice V_932, definido pelas coordenadas E: 649.611,836 m e N: 7.778.691,540 m com azimute 308° 13' 16,68" e distância de 11,65 m até o vértice V_933, definido pelas coordenadas E: 649.602,682 m e N: 7.778.698,749 m com azimute 321° 54' 20,03" e distância de 6,46 m até o vértice V_934, definido pelas coordenadas E: 649.598,698 m e N: 7.778.703,831 m com azimute 279° 51' 16,13" e distância de 9,97 m até o vértice V_935, definido pelas coordenadas E: 649.588,877 m e N: 7.778.705,537 m com azimute 224° 52' 14,81" e distância de 10,97 m até o vértice V_936, definido pelas coordenadas E: 649.581,135 m e N: 7.778.697,760 m com azimute 243° 30' 16,81" e distância de 8,82 m até o vértice V_937, definido pelas coordenadas E: 649.573,241 m e N: 7.778.693,825 m com azimute 257° 54' 49,83" e distância de 3,26 m até o vértice V_938, definido pelas coordenadas E: 649.570,056 m e N: 7.778.693,143 m com azimute 312° 36' 59,42" e distância de 11,02 m até o vértice V_939, definido pelas coordenadas E: 649.561,948 m e N: 7.778.700,603 m com azimute 346° 24' 04,93" e distância de 23,02 m até o vértice V_940, definido pelas coordenadas E: 649.556,535 m e N: 7.778.722,980 m com azimute 344° 06' 30,59" e distância de 22,20 m até o vértice V_941, definido pelas coordenadas E: 649.550,457 m e N: 7.778.744,329 m com azimute 334° 57' 33,66" e distância de 12,68 m até o vértice V_942, definido pelas coordenadas E: 649.545,092 m e N: 7.778.755,813 m com azimute 327° 46' 13,22" e distância de 3,49 m até o vértice V_943, definido pelas coordenadas E: 649.543,229 m e N: 7.778.758,768 m com azimute 327° 46' 04,86" e distância de 10,45 m até o vértice V_944, definido pelas coordenadas E: 649.537,654 m e N: 7.778.767,610 m com azimute 357° 58' 28,50" e distância de 10,64 m até o vértice V_945, definido pelas coordenadas E: 649.537,278 m e N: 7.778.778,242 m com azimute 31° 36' 07,50" e distância de 4,16 m até o vértice V_946, definido pelas coordenadas E: 649.539,456 m e N: 7.778.781,782 m com azimute 40° 14' 31,27" e distância de 6,54 m até o vértice V_947, definido pelas coordenadas E: 649.543,680 m e N: 7.778.786,773 m com azimute 12° 59' 06,73" e distância de 2,74 m até o vértice V_948, definido pelas coordenadas E: 649.544,295 m e N: 7.778.789,440 m com azimute 334° 46' 05,63" e distância de 7,86 m até o vértice V_949, definido pelas coordenadas E: 649.540,944 m e N: 7.778.796,551 m com azimute 297° 01' 48,37" e distância de 1,38 m até o vértice V_950, definido pelas coordenadas E: 649.539,717 m e N: 7.778.797,177 m com azimute 266° 42' 26,37" e distância de 12,45 m até o vértice V_951, definido pelas coordenadas E: 649.527,289 m e N: 7.778.796,462 m com azimute 243° 08' 42,12" e distância de 5,92 m até o vértice V_952, definido pelas coordenadas E: 649.522,006 m e N: 7.778.793,787 m com azimute 272° 36' 34,38" e distância de 28,66 m até o vértice V_953, definido pelas coordenadas E: 649.493,373 m e N: 7.778.795,092 m com azimute 291° 01' 54,90" e distância de 4,41 m até o vértice V_954, definido pelas coordenadas E: 649.489,256 m e N: 7.778.796,675 m com azimute 286° 26' 02,99" e distância de 0,43 m até o vértice V_955, definido pelas coordenadas E: 649.488,839 m e N: 7.778.796,798 m com azimute 278° 04' 26,87" e distância de 0,43 m até o vértice V_956, definido pelas coordenadas E: 649.488,409 m e N: 7.778.796,859 m com azimute 269° 44' 09,48" e distância de 0,43 m até o vértice V_957, definido pelas coordenadas E: 649.487,975 m e N: 7.778.796,857 m com azimute 265° 35' 52,50" e distância de 9,11 m até o vértice V_958, definido pelas coordenadas E: 649.478,895 m e N: 7.778.796,158 m com azimute 310° 36' 09,67" e distância de 13,41 m até o vértice V_959, definido pelas coordenadas E: 649.468,714 m e N: 7.778.804,885 m com azimute 299° 34' 12,24" e distância de 9,88 m até o vértice V_960, definido pelas coordenadas E: 649.460,122 m e N: 7.778.809,760 m com azimute 307° 36' 24,71" e distância de 9,13 m até o vértice V_961, definido pelas coordenadas E: 649.452,891 m e N: 7.778.815,330 m com azimute 307° 36' 37,42" e distância de 9,61 m até o vértice V_962, definido pelas coordenadas E: 649.445,278 m e N: 7.778.821,195 m com azimute 307° 36' 18,61" e distância de 39,54 m até o vértice V_963, definido pelas coordenadas E: 649.413,953 m e N: 7.778.845,323 m

com azimute **309° 29' 35,37"** e distância de **14,96 m** até o vértice **V_964**, definido pelas coordenadas **E: 649.402,410 m** e **N: 7.778.854,836 m** com azimute **309° 29' 22,72"** e distância de **82,67 m** até o vértice **V_965**, definido pelas coordenadas **E: 649.338,614 m** e **N: 7.778.907,406 m** com azimute **309° 29' 10,19"** e distância de **2,85 m** até o vértice **V_966**, definido pelas coordenadas **E: 649.336,416 m** e **N: 7.778.909,217 m** com azimute **300° 31' 57,65"** e distância de **2,55 m** até o vértice **V_967**, definido pelas coordenadas **E: 649.334,217 m** e **N: 7.778.910,514 m** com azimute **305° 15' 42,74"** e distância de **12,44 m** até o vértice **V_968**, definido pelas coordenadas **E: 649.324,062 m** e **N: 7.778.917,694 m** com azimute **308° 22' 07,07"** e distância de **13,09 m** até o vértice **V_969**, definido pelas coordenadas **E: 649.313,798 m** e **N: 7.778.925,820 m** com azimute **341° 56' 50,73"** e distância de **14,55 m** até o vértice **V_970**, definido pelas coordenadas **E: 649.309,290 m** e **N: 7.778.939,651 m** com azimute **54° 36' 53,62"** e distância de **41,60 m** até o vértice **V_971**, definido pelas coordenadas **E: 649.343,208 m** e **N: 7.778.963,742 m** com azimute **0°** e distância de **30,26 m** até o vértice **V_972**, definido pelas coordenadas **E: 649.343,208 m** e **N: 7.778.993,998 m** com azimute **270°** e distância de **30,26 m** até o vértice **V_973**, definido pelas coordenadas **E: 649.312,951 m** e **N: 7.778.993,998 m** com azimute **194° 22' 18,14"** e distância de **41,71 m** até o vértice **V_974**, definido pelas coordenadas **E: 649.302,597 m** e **N: 7.778.953,589 m** com azimute **342° 06' 38,07"** e distância de **20,66 m** até o vértice **V_975**, definido pelas coordenadas **E: 649.296,251 m** e **N: 7.778.973,249 m** com azimute **4° 51' 50,20"** e distância de **2,13 m** até o vértice **V_976**, definido pelas coordenadas **E: 649.296,432 m** e **N: 7.778.975,376 m** com azimute **351° 28' 26,62"** e distância de **3,52 m** até o vértice **V_977**, definido pelas coordenadas **E: 649.295,910 m** e **N: 7.778.978,858 m** com azimute **345° 59' 59,46"** e distância de **21,56 m** até o vértice **V_978**, definido pelas coordenadas **E: 649.290,694 m** e **N: 7.778.999,778 m** com azimute **325° 27' 53,67"** e distância de **9,44 m** até o vértice **V_979**, definido pelas coordenadas **E: 649.285,342 m** e **N: 7.779.007,555 m** com azimute **342° 28' 35,74"** e distância de **13,30 m** até o vértice **V_980**, definido pelas coordenadas **E: 649.281,338 m** e **N: 7.779.020,236 m** com azimute **333° 21' 04,23"** e distância de **8,26 m** até o vértice **V_981**, definido pelas coordenadas **E: 649.277,634 m** e **N: 7.779.027,617 m** com azimute **328° 14' 08,12"** e distância de **9,88 m** até o vértice **V_982**, definido pelas coordenadas **E: 649.272,433 m** e **N: 7.779.036,017 m** com azimute **326° 46' 10,60"** e distância de **13,76 m** até o vértice **V_983**, definido pelas coordenadas **E: 649.264,893 m** e **N: 7.779.047,526 m** com azimute **319° 19' 04,26"** e distância de **11,30 m** até o vértice **V_984**, definido pelas coordenadas **E: 649.257,528 m** e **N: 7.779.056,094 m** com azimute **342° 53' 42,04"** e distância de **9,32 m** até o vértice **V_985**, definido pelas coordenadas **E: 649.254,787 m** e **N: 7.779.065,001 m** com azimute **327° 23' 24,50"** e distância de **13,37 m** até o vértice **V_986**, definido pelas coordenadas **E: 649.247,580 m** e **N: 7.779.076,266 m** com azimute **336° 39' 22,75"** e distância de **18,41 m** até o vértice **V_987**, definido pelas coordenadas **E: 649.240,286 m** e **N: 7.779.093,167 m** com azimute **326° 46' 09,76"** e distância de **13,66 m** até o vértice **V_988**, definido pelas coordenadas **E: 649.232,799 m** e **N: 7.779.104,595 m** com azimute **330° 01' 00,03"** e distância de **23,78 m** até o vértice **V_989**, definido pelas coordenadas **E: 649.220,913 m** e **N: 7.779.125,196 m** com azimute **318° 54' 36,94"** e distância de **5,27 m** até o vértice **V_990**, definido pelas coordenadas **E: 649.217,451 m** e **N: 7.779.129,166 m** com azimute **291° 18' 17,54"** e distância de **8,79 m** até o vértice **V_991**, definido pelas coordenadas **E: 649.209,266 m** e **N: 7.779.132,358 m** com azimute **299° 03' 08,25"** e distância de **12,03 m** até o vértice **V_992**, definido pelas coordenadas **E: 649.198,753 m** e **N: 7.779.138,198 m** com azimute **293° 14' 16,68"** e distância de **21,40 m** até o vértice **V_993**, definido pelas coordenadas **E: 649.179,090 m** e **N: 7.779.146,641 m** com azimute **271° 55' 43,45"** e distância de **7,99 m** até o vértice **V_994**, definido pelas coordenadas **E: 649.171,102 m** e **N: 7.779.146,910 m** com azimute **293° 52' 46,12"** e distância de **10,23 m** até o vértice **V_995**, definido pelas coordenadas **E: 649.161,746 m** e **N: 7.779.151,052 m** com azimute **273° 40' 56,19"** e distância de **0,20 m** até o vértice **V_996**, definido pelas coordenadas **E: 649.161,544 m** e **N: 7.779.151,065 m** com azimute **294° 20' 15,38"** e distância de **0,36 m** até o vértice **V_997**, definido pelas coordenadas **E: 649.161,219 m** e **N: 7.779.151,212 m** com azimute **284° 34' 52,35"** e distância de **28,87 m** até o vértice **V_998**, definido pelas coordenadas **E: 649.133,283 m** e **N: 7.779.158,479 m** com azimute **316° 13' 53,48"** e distância de **2,86 m** até o vértice **V_999**, definido pelas coordenadas **E: 649.131,303 m** e **N: 7.779.160,546 m** com azimute **343° 17' 49,66"** e distância de **7,56 m** até o vértice **V_1000**, definido pelas coordenadas **E: 649.129,129 m** e **N: 7.779.167,791 m** com azimute **338° 35' 13,31"** e distância de **0,49 m** até o vértice **V_1001**, definido pelas coordenadas **E: 649.128,949 m** e **N: 7.779.168,250 m** com azimute **329° 10' 31,99"** e distância de **0,49 m** até o vértice **V_1002**, definido pelas coordenadas **E: 649.128,696 m** e **N: 7.779.168,674 m** com azimute **319° 41' 18,91"** e distância de **0,49 m** até o vértice **V_1003**, definido pelas coordenadas **E: 649.128,377 m** e **N: 7.779.169,050 m** com azimute **310° 14' 10,89"** e distância de **0,49 m** até o vértice **V_1004**, definido pelas coordenadas **E: 649.128,000 m** e **N: 7.779.169,369 m** com azimute **300° 53' 02,45"** e distância de **0,49 m** até o vértice **V_1005**, definido pelas coordenadas **E: 649.127,577 m** e **N: 7.779.169,622 m** com azimute **291° 31' 15,88"** e distância de **0,49 m** até o vértice **V_1006**, definido pelas coordenadas **E: 649.127,118 m** e **N: 7.779.169,803 m** com azimute **286° 41' 47,74"** e distância de **8,29 m** até o vértice **V_1007**, definido pelas coordenadas **E: 649.119,180 m** e **N: 7.779.172,184 m** com azimute **281° 42' 02,09"** e distância de **0,52 m** até o vértice **V_1008**, definido pelas coordenadas **E: 649.118,673 m** e **N: 7.779.172,289 m** com azimute **271° 52' 46,88"** e distância de **0,52 m** até o vértice **V_1009**, definido pelas coordenadas **E: 649.118,155 m** e **N: 7.779.172,306 m**

com azimute **261° 54' 04,22"** e distância de **0,52 m** até o vértice **V_1010**, definido pelas coordenadas **E: 649.117,642 m** e **N: 7.779.172,233 m** com azimute **252° 01' 10,17"** e distância de **0,52 m** até o vértice **V_1011**, definido pelas coordenadas **E: 649.117,149 m** e **N: 7.779.172,073 m** com azimute **247° 04' 11,33"** e distância de **10,60 m** até o vértice **V_1012**, definido pelas coordenadas **E: 649.107,391 m** e **N: 7.779.167,945 m** com azimute **270°** e distância de **9,74 m** até o vértice **V_1013**, definido pelas coordenadas **E: 649.097,653 m** e **N: 7.779.167,945 m** com azimute **284° 02' 03,83"** e distância de **7,53 m** até o vértice **V_1014**, definido pelas coordenadas **E: 649.090,348 m** e **N: 7.779.169,771 m** com azimute **294° 46' 17,17"** e distância de **5,40 m** até o vértice **V_1015**, definido pelas coordenadas **E: 649.085,444 m** e **N: 7.779.172,034 m** com azimute **290° 44' 32,36"** e distância de **0,43 m** até o vértice **V_1016**, definido pelas coordenadas **E: 649.085,040 m** e **N: 7.779.172,187 m** com azimute **282° 17' 54,92"** e distância de **0,43 m** até o vértice **V_1017**, definido pelas coordenadas **E: 649.084,618 m** e **N: 7.779.172,279 m** com azimute **274° 14' 46,28"** e distância de **0,43 m** até o vértice **V_1018**, definido pelas coordenadas **E: 649.084,187 m** e **N: 7.779.172,311 m** com azimute **270°** e distância de **9,92 m** até o vértice **V_1019**, definido pelas coordenadas **E: 649.074,265 m** e **N: 7.779.172,311 m** com azimute **264° 57' 15,62"** e distância de **0,52 m** até o vértice **V_1020**, definido pelas coordenadas **E: 649.073,744 m** e **N: 7.779.172,265 m** com azimute **258° 41' 24,24"** e distância de **0,13 m** até o vértice **V_1021**, definido pelas coordenadas **E: 649.073,614 m** e **N: 7.779.172,239 m** com azimute **257° 28' 25,46"** e distância de **7,32 m** até o vértice **V_1022**, definido pelas coordenadas **E: 649.066,471 m** e **N: 7.779.170,652 m** com azimute **253° 41' 34,78"** e distância de **0,39 m** até o vértice **V_1023**, definido pelas coordenadas **E: 649.066,095 m** e **N: 7.779.170,542 m** com azimute **247° 38' 41,35"** e distância de **0,25 m** até o vértice **V_1024**, definido pelas coordenadas **E: 649.065,864 m** e **N: 7.779.170,447 m** com azimute **245° 13' 26,71"** e distância de **5,17 m** até o vértice **V_1025**, definido pelas coordenadas **E: 649.061,169 m** e **N: 7.779.168,280 m** com azimute **264° 33' 17,25"** e distância de **7,80 m** até o vértice **V_1026**, definido pelas coordenadas **E: 649.053,406 m** e **N: 7.779.167,540 m** com azimute **265° 27' 44,02"** e distância de **0,06 m** até o vértice **V_1027**, definido pelas coordenadas **E: 649.053,343 m** e **N: 7.779.167,535 m** com azimute **265° 45' 49,69"** e distância de **10,68 m** até o vértice **V_1028**, definido pelas coordenadas **E: 649.042,691 m** e **N: 7.779.166,746 m** com azimute **262° 27' 38,00"** e distância de **0,34 m** até o vértice **V_1029**, definido pelas coordenadas **E: 649.042,351 m** e **N: 7.779.166,701 m** com azimute **259° 13' 06,76"** e distância de **8,48 m** até o vértice **V_1030**, definido pelas coordenadas **E: 649.034,017 m** e **N: 7.779.165,114 m** com azimute **258° 11' 51,24"** e distância de **0,07 m** até o vértice **V_1031**, definido pelas coordenadas **E: 649.033,950 m** e **N: 7.779.165,100 m** com azimute **257° 54' 21,51"** e distância de **10,92 m** até o vértice **V_1032**, definido pelas coordenadas **E: 649.023,272 m** e **N: 7.779.162,812 m** com azimute **274° 45' 55,00"** e distância de **8,73 m** até o vértice **V_1033**, definido pelas coordenadas **E: 649.014,575 m** e **N: 7.779.163,537 m** com azimute **289° 26' 22,43"** e distância de **6,75 m** até o vértice **V_1034**, definido pelas coordenadas **E: 649.008,214 m** e **N: 7.779.165,782 m** com azimute **290° 19' 28,31"** e distância de **11,41 m** até o vértice **V_1035**, definido pelas coordenadas **E: 648.997,512 m** e **N: 7.779.169,746 m** com azimute **285° 03' 23,30"** e distância de **0,53 m** até o vértice **V_1036**, definido pelas coordenadas **E: 648.996,999 m** e **N: 7.779.169,884 m** com azimute **277° 32' 57,92"** e distância de **0,25 m** até o vértice **V_1037**, definido pelas coordenadas **E: 648.996,750 m** e **N: 7.779.169,917 m** com azimute **275° 11' 35,54"** e distância de **8,48 m** até o vértice **V_1038**, definido pelas coordenadas **E: 648.988,300 m** e **N: 7.779.170,685 m** com azimute **285° 56' 48,56"** e distância de **11,04 m** até o vértice **V_1039**, definido pelas coordenadas **E: 648.977,682 m** e **N: 7.779.173,719 m** com azimute **294° 46' 25,22"** e distância de **5,45 m** até o vértice **V_1040**, definido pelas coordenadas **E: 648.972,733 m** e **N: 7.779.176,003 m** com azimute **292° 34' 01,23"** e distância de **0,25 m** até o vértice **V_1041**, definido pelas coordenadas **E: 648.972,502 m** e **N: 7.779.176,099 m** com azimute **285° 52' 20,75"** e distância de **0,43 m** até o vértice **V_1042**, definido pelas coordenadas **E: 648.972,087 m** e **N: 7.779.176,217 m** com azimute **281° 45' 51,88"** e distância de **9,64 m** até o vértice **V_1043**, definido pelas coordenadas **E: 648.962,647 m** e **N: 7.779.178,183 m** com azimute **285° 04' 08,08"** e distância de **10,04 m** até o vértice **V_1044**, definido pelas coordenadas **E: 648.952,953 m** e **N: 7.779.180,793 m** com azimute **306° 15' 34,18"** e distância de **6,53 m** até o vértice **V_1045**, definido pelas coordenadas **E: 648.947,685 m** e **N: 7.779.184,657 m** com azimute **317° 12' 07,79"** e distância de **14,32 m** até o vértice **V_1046**, definido pelas coordenadas **E: 648.937,958 m** e **N: 7.779.195,162 m** com azimute **315° 26' 14,51"** e distância de **0,19 m** até o vértice **V_1047**, definido pelas coordenadas **E: 648.937,828 m** e **N: 7.779.195,294 m** com azimute **313° 40' 02,32"** e distância de **12,07 m** até o vértice **V_1048**, definido pelas coordenadas **E: 648.929,097 m** e **N: 7.779.203,628 m** com azimute **311° 07' 26,74"** e distância de **0,26 m** até o vértice **V_1049**, definido pelas coordenadas **E: 648.928,900 m** e **N: 7.779.203,800 m** com azimute **308° 39' 44,82"** e distância de **10,17 m** até o vértice **V_1050**, definido pelas coordenadas **E: 648.920,962 m** e **N: 7.779.210,151 m** com azimute **305° 04' 44,54"** e distância de **0,38 m** até o vértice **V_1051**, definido pelas coordenadas **E: 648.920,653 m** e **N: 7.779.210,368 m** com azimute **301° 25' 30,09"** e distância de **8,37 m** até o vértice **V_1052**, definido pelas coordenadas **E: 648.913,509 m** e **N: 7.779.214,733 m** com azimute **296° 40' 00,55"** e distância de **0,50 m** até o vértice **V_1053**, definido pelas coordenadas **E: 648.913,059 m** e **N: 7.779.214,959 m** com azimute **291° 48' 05,07"** e distância de **10,07 m** até o vértice **V_1054**, definido pelas coordenadas **E: 648.903,709 m** e **N: 7.779.218,699 m** com azimute **314° 59' 39,66"** e distância de **7,17 m** até o vértice **V_1055**, definido pelas coordenadas **E: 648.898,639 m** e **N: 7.779.223,768 m**

com azimute **315° 33' 22,51"** e distância de **0,07 m** até o vértice **V_1056**, definido pelas coordenadas **E: 648.898,588 m** e **N: 7.779.223,820 m** com azimute **316° 23' 57,94"** e distância de **11,44 m** até o vértice **V_1057**, definido pelas coordenadas **E: 648.890,701 m** e **N: 7.779.232,102 m** com azimute **312° 25' 08,88"** e distância de **0,42 m** até o vértice **V_1058**, definido pelas coordenadas **E: 648.890,388 m** e **N: 7.779.232,388 m** com azimute **308° 17' 18,21"** e distância de **9,35 m** até o vértice **V_1059**, definido pelas coordenadas **E: 648.883,051 m** e **N: 7.779.238,180 m** com azimute **318° 10' 45,74"** e distância de **9,84 m** até o vértice **V_1060**, definido pelas coordenadas **E: 648.876,488 m** e **N: 7.779.245,515 m** com azimute **318° 48' 49,13"** e distância de **12,63 m** até o vértice **V_1061**, definido pelas coordenadas **E: 648.868,171 m** e **N: 7.779.255,020 m** com azimute **319° 11' 05,70"** e distância de **11,37 m** até o vértice **V_1062**, definido pelas coordenadas **E: 648.860,742 m** e **N: 7.779.263,622 m** com azimute **325° 18' 19,57"** e distância de **12,29 m** até o vértice **V_1063**, definido pelas coordenadas **E: 648.853,745 m** e **N: 7.779.273,729 m** com azimute **329° 02' 18,20"** e distância de **9,16 m** até o vértice **V_1064**, definido pelas coordenadas **E: 648.849,033 m** e **N: 7.779.281,583 m** com azimute **324° 27' 44,36"** e distância de **0,47 m** até o vértice **V_1065**, definido pelas coordenadas **E: 648.848,758 m** e **N: 7.779.281,968 m** com azimute **317° 28' 34,01"** e distância de **0,26 m** até o vértice **V_1066**, definido pelas coordenadas **E: 648.848,581 m** e **N: 7.779.282,161 m** com azimute **314° 59' 60,00"** e distância de **9,32 m** até o vértice **V_1067**, definido pelas coordenadas **E: 648.841,993 m** e **N: 7.779.288,749 m** com azimute **323° 31' 57,59"** e distância de **10,56 m** até o vértice **V_1068**, definido pelas coordenadas **E: 648.835,716 m** e **N: 7.779.297,242 m** com azimute **344° 55' 30,90"** e distância de **5,10 m** até o vértice **V_1069**, definido pelas coordenadas **E: 648.834,390 m** e **N: 7.779.302,165 m** com azimute **359° 13' 48,55"** e distância de **74,20 m** até o vértice **V_1070**, definido pelas coordenadas **E: 648.833,393 m** e **N: 7.779.376,362 m** com azimute **25° 21' 42,62"** e distância de **62,47 m** até o vértice **V_1071**, definido pelas coordenadas **E: 648.860,149 m** e **N: 7.779.432,807 m** com azimute **41° 32' 28,59"** e distância de **0,26 m** até o vértice **V_1072**, definido pelas coordenadas **E: 648.860,320 m** e **N: 7.779.433,000 m** com azimute **31° 32' 05,25"** e distância de **0,26 m** até o vértice **V_1073**, definido pelas coordenadas **E: 648.860,455 m** e **N: 7.779.433,220 m** com azimute **21° 48' 05,07"** e distância de **0,26 m** até o vértice **V_1074**, definido pelas coordenadas **E: 648.860,551 m** e **N: 7.779.433,460 m** com azimute **11° 52' 37,92"** e distância de **0,26 m** até o vértice **V_1075**, definido pelas coordenadas **E: 648.860,604 m** e **N: 7.779.433,712 m** com azimute **1° 54' 32,95"** e distância de **0,06 m** até o vértice **V_1076**, definido pelas coordenadas **E: 648.860,606 m** e **N: 7.779.433,772 m** com azimute **2° 01' 29,15"** e distância de **0,20 m** até o vértice **V_1077**, definido pelas coordenadas **E: 648.860,613 m** e **N: 7.779.433,970 m** com azimute **352° 11' 04,94"** e distância de **0,26 m** até o vértice **V_1078**, definido pelas coordenadas **E: 648.860,578 m** e **N: 7.779.434,225 m** com azimute **342° 24' 27,27"** e distância de **0,26 m** até o vértice **V_1079**, definido pelas coordenadas **E: 648.860,500 m** e **N: 7.779.434,471 m** com azimute **350° 39' 15,54"** e distância de **111,69 m** até o vértice **V_1080**, definido pelas coordenadas **E: 648.842,363 m** e **N: 7.779.544,676 m** com azimute **2° 02' 40,36"** e distância de **56,76 m** até o vértice **V_1081**, definido pelas coordenadas **E: 648.844,388 m** e **N: 7.779.601,400 m** com azimute **3° 48' 51,57"** e distância de **45,68 m** até o vértice **V_1082**, definido pelas coordenadas **E: 648.847,427 m** e **N: 7.779.646,982 m** com azimute **352° 52' 28,37"** e distância de **32,67 m** até o vértice **V_1083**, definido pelas coordenadas **E: 648.843,375 m** e **N: 7.779.679,396 m** com azimute **355° 27' 50,39"** e distância de **2,05 m** até o vértice **V_1084**, definido pelas coordenadas **E: 648.843,213 m** e **N: 7.779.681,438 m** com azimute **355° 29' 12,75"** e distância de **36,56 m** até o vértice **V_1085**, definido pelas coordenadas **E: 648.840,336 m** e **N: 7.779.717,887 m** com azimute **357° 36' 49,90"** e distância de **24,33 m** até o vértice **V_1086**, definido pelas coordenadas **E: 648.839,323 m** e **N: 7.779.742,197 m** com azimute **7° 51' 06,94"** e distância de **29,65 m** até o vértice **V_1087**, definido pelas coordenadas **E: 648.843,374 m** e **N: 7.779.771,572 m** com azimute **6° 20' 26,55"** e distância de **36,69 m** até o vértice **V_1088**, definido pelas coordenadas **E: 648.847,426 m** e **N: 7.779.808,037 m** com azimute **14° 02' 05,49"** e distância de **50,12 m** até o vértice **V_1089**, definido pelas coordenadas **E: 648.859,580 m** e **N: 7.779.856,658 m** com azimute **322° 18' 23,37"** e distância de **28,16 m** até o vértice **V_1090**, definido pelas coordenadas **E: 648.842,361 m** e **N: 7.779.878,942 m** com azimute **327° 39' 07,91"** e distância de **35,97 m** até o vértice **V_1091**, definido pelas coordenadas **E: 648.823,115 m** e **N: 7.779.909,330 m** com azimute **318° 48' 48,87"** e distância de **53,84 m** até o vértice **V_1092**, definido pelas coordenadas **E: 648.787,662 m** e **N: 7.779.949,847 m** com azimute **355° 01' 48,17"** e distância de **23,39 m** até o vértice **V_1093**, definido pelas coordenadas **E: 648.785,636 m** e **N: 7.779.973,145 m** com azimute **102° 59' 40,62"** e distância de **16,12 m** até o vértice **V_1094**, definido pelas coordenadas **E: 648.801,340 m** e **N: 7.779.969,521 m** com azimute **3° 52' 26,67"** e distância de **28,97 m** até o vértice **V_1095**, definido pelas coordenadas **E: 648.803,297 m** e **N: 7.779.998,420 m** com azimute **3° 52' 23,99"** e distância de **41,04 m** até o vértice **V_1096**, definido pelas coordenadas **E: 648.806,069 m** e **N: 7.780.039,362 m** com azimute **68° 36' 09,63"** e distância de **52,21 m** até o vértice **V_1097**, definido pelas coordenadas **E: 648.854,683 m** e **N: 7.780.058,411 m** com azimute **25° 19' 23,47"** e distância de **39,47 m** até o vértice **V_1098**, definido pelas coordenadas **E: 648.871,567 m** e **N: 7.780.094,092 m** com azimute **332° 33' 29,88"** e distância de **33,23 m** até o vértice **V_1099**, definido pelas coordenadas **E: 648.856,251 m** e **N: 7.780.123,587 m** com azimute **339° 14' 18,15"** e distância de **46,22 m** até o vértice **V_1100**, definido pelas coordenadas **E: 648.839,866 m** e **N: 7.780.166,808 m** com azimute **334° 32' 17,29"** e distância de **14,96 m** até o vértice **V_1101**, definido pelas coordenadas **E: 648.833,435 m** e **N: 7.780.180,314**

m com azimute **62° 09' 40,12"** e distância de **85,92 m** até o vértice **V_1102**, definido pelas coordenadas **E: 648.909,412 m** e **N: 7.780.220,438 m** com azimute **144° 46' 42,44"** e distância de **11,15 m** até o vértice **V_1103**, definido pelas coordenadas **E: 648.915,840 m** e **N: 7.780.211,333 m** com azimute **143° 26' 10,40"** e distância de **1,12 m** até o vértice **V_1104**, definido pelas coordenadas **E: 648.916,509 m** e **N: 7.780.210,431 m** com azimute **141° 51' 04,81"** e distância de **19,17 m** até o vértice **V_1105**, definido pelas coordenadas **E: 648.928,350 m** e **N: 7.780.195,356 m** com azimute **141° 50' 41,02"** e distância de **16,46 m** até o vértice **V_1106**, definido pelas coordenadas **E: 648.938,518 m** e **N: 7.780.182,414 m** com azimute **150° 38' 06,78"** e distância de **17,31 m** até o vértice **V_1107**, definido pelas coordenadas **E: 648.947,008 m** e **N: 7.780.167,325 m** com azimute **148° 57' 39,86"** e distância de **1,31 m** até o vértice **V_1108**, definido pelas coordenadas **E: 648.947,682 m** e **N: 7.780.166,205 m** com azimute **147° 02' 08,45"** e distância de **0,77 m** até o vértice **V_1109**, definido pelas coordenadas **E: 648.948,099 m** e **N: 7.780.165,562 m** com azimute **146° 18' 31,33"** e distância de **25,87 m** até o vértice **V_1110**, definido pelas coordenadas **E: 648.962,449 m** e **N: 7.780.144,038 m** com azimute **149° 25' 22,40"** e distância de **25,44 m** até o vértice **V_1111**, definido pelas coordenadas **E: 648.975,390 m** e **N: 7.780.122,136 m** com azimute **152° 14' 23,40"** e distância de **18,05 m** até o vértice **V_1112**, definido pelas coordenadas **E: 648.983,799 m** e **N: 7.780.106,160 m** com azimute **166° 36' 33,16"** e distância de **17,09 m** até o vértice **V_1113**, definido pelas coordenadas **E: 648.987,758 m** e **N: 7.780.089,530 m** com azimute **173° 25' 06,64"** e distância de **24,07 m** até o vértice **V_1114**, definido pelas coordenadas **E: 648.990,517 m** e **N: 7.780.065,617 m** com azimute **180°** e distância de **19,58 m** até o vértice **V_1115**, definido pelas coordenadas **E: 648.990,517 m** e **N: 7.780.046,035 m** com azimute **183° 10' 46,37"** e distância de **56,38 m** até o vértice **V_1116**, definido pelas coordenadas **E: 648.987,390 m** e **N: 7.779.989,744 m** com azimute **182° 19' 49,87"** e distância de **0,86 m** até o vértice **V_1117**, definido pelas coordenadas **E: 648.987,355 m** e **N: 7.779.988,884 m** com azimute **180° 51' 57,72"** e distância de **0,86 m** até o vértice **V_1118**, definido pelas coordenadas **E: 648.987,342 m** e **N: 7.779.988,024 m** com azimute **180°** e distância de **20,11 m** até o vértice **V_1119**, definido pelas coordenadas **E: 648.987,342 m** e **N: 7.779.967,916 m** com azimute **178° 38' 27,50"** e distância de **1,39 m** até o vértice **V_1120**, definido pelas coordenadas **E: 648.987,375 m** e **N: 7.779.966,525 m** com azimute **176° 03' 49,80"** e distância de **1,53 m** até o vértice **V_1121**, definido pelas coordenadas **E: 648.987,480 m** e **N: 7.779.964,999 m** com azimute **174° 28' 19,25"** e distância de **33,03 m** até o vértice **V_1122**, definido pelas coordenadas **E: 648.990,662 m** e **N: 7.779.932,121 m** com azimute **173° 15' 41,59"** e distância de **1,29 m** até o vértice **V_1123**, definido pelas coordenadas **E: 648.990,813 m** e **N: 7.779.930,843 m** com azimute **171° 19' 28,55"** e distância de **0,86 m** até o vértice **V_1124**, definido pelas coordenadas **E: 648.990,943 m** e **N: 7.779.929,991 m** com azimute **169° 46' 44,38"** e distância de **0,79 m** até o vértice **V_1125**, definido pelas coordenadas **E: 648.991,084 m** e **N: 7.779.929,209 m** com azimute **168° 41' 27,10"** e distância de **42,55 m** até o vértice **V_1126**, definido pelas coordenadas **E: 648.999,428 m** e **N: 7.779.887,486 m** com azimute **171° 40' 18,01"** e distância de **43,33 m** até o vértice **V_1127**, definido pelas coordenadas **E: 649.005,704 m** e **N: 7.779.844,614 m** com azimute **170° 00' 08,48"** e distância de **1,28 m** até o vértice **V_1128**, definido pelas coordenadas **E: 649.005,927 m** e **N: 7.779.843,349 m** com azimute **168° 18' 47,09"** e distância de **31,59 m** até o vértice **V_1129**, definido pelas coordenadas **E: 649.012,327 m** e **N: 7.779.812,409 m** com azimute **166° 23' 56,44"** e distância de **2,01 m** até o vértice **V_1130**, definido pelas coordenadas **E: 649.012,800 m** e **N: 7.779.810,454 m** com azimute **162° 52' 07,40"** e distância de **1,92 m** até o vértice **V_1131**, definido pelas coordenadas **E: 649.013,365 m** e **N: 7.779.808,621 m** com azimute **159° 02' 33,36"** e distância de **2,11 m** até o vértice **V_1132**, definido pelas coordenadas **E: 649.014,118 m** e **N: 7.779.806,655 m** com azimute **155° 21' 29,16"** e distância de **2,01 m** até o vértice **V_1133**, definido pelas coordenadas **E: 649.014,957 m** e **N: 7.779.804,826 m** com azimute **153° 26' 05,82"** e distância de **17,30 m** até o vértice **V_1134**, definido pelas coordenadas **E: 649.022,696 m** e **N: 7.779.789,348 m** com azimute **159° 26' 39,09"** e distância de **28,16 m** até o vértice **V_1135**, definido pelas coordenadas **E: 649.032,582 m** e **N: 7.779.762,985 m** com azimute **182° 43' 27,30"** e distância de **15,86 m** até o vértice **V_1136**, definido pelas coordenadas **E: 649.031,828 m** e **N: 7.779.747,139 m** com azimute **181° 18' 38,56"** e distância de **1,49 m** até o vértice **V_1137**, definido pelas coordenadas **E: 649.031,794 m** e **N: 7.779.745,653 m** com azimute **177° 17' 19,09"** e distância de **2,92 m** até o vértice **V_1138**, definido pelas coordenadas **E: 649.031,932 m** e **N: 7.779.742,739 m** com azimute **173° 16' 18,92"** e distância de **1,47 m** até o vértice **V_1139**, definido pelas coordenadas **E: 649.032,104 m** e **N: 7.779.741,281 m** com azimute **171° 52' 09,52"** e distância de **13,81 m** até o vértice **V_1140**, definido pelas coordenadas **E: 649.034,057 m** e **N: 7.779.727,611 m** com azimute **176° 08' 54,23"** e distância de **54,23 m** até o vértice **V_1141**, definido pelas coordenadas **E: 649.037,700 m** e **N: 7.779.673,500 m** com azimute **174° 29' 06,32"** e distância de **1,31 m** até o vértice **V_1142**, definido pelas coordenadas **E: 649.037,826 m** e **N: 7.779.672,195 m** com azimute **172° 35' 20,59"** e distância de **0,85 m** até o vértice **V_1143**, definido pelas coordenadas **E: 649.037,935 m** e **N: 7.779.671,357 m** com azimute **171° 43' 53,82"** e distância de **14,41 m** até o vértice **V_1144**, definido pelas coordenadas **E: 649.040,008 m** e **N: 7.779.657,092 m** com azimute **171° 10' 46,63"** e distância de **0,59 m** até o vértice **V_1145**, definido pelas coordenadas **E: 649.040,098 m** e **N: 7.779.656,512 m** com azimute **169° 41' 42,55"** e distância de **0,98 m** até o vértice **V_1146**, definido pelas coordenadas **E: 649.040,274 m** e **N: 7.779.655,544 m** com azimute **168° 23' 27,58"** e distância de **39,68 m** até o vértice **V_1147**, definido pelas coordenadas **E: 649.048,258 m** e **N: 7.779.616,680 m** com azimute

167° 25' 01,34" e distância de 1,03 m até o vértice V_1148, definido pelas coordenadas E: 649.048,483 m e N: 7.779.615,672 m com azimute 164° 44' 12,53" e distância de 1,87 m até o vértice V_1149, definido pelas coordenadas E: 649.048,975 m e N: 7.779.613,869 m com azimute 162° 19' 23,43" e distância de 0,84 m até o vértice V_1150, definido pelas coordenadas E: 649.049,229 m e N: 7.779.613,072 m com azimute 161° 28' 27,75" e distância de 7,39 m até o vértice V_1151, definido pelas coordenadas E: 649.051,578 m e N: 7.779.606,062 m com azimute 217° 06' 45,43" e distância de 5,24 m até o vértice V_1152, definido pelas coordenadas E: 649.048,416 m e N: 7.779.601,883 m com azimute 215° 03' 45,49" e distância de 1,79 m até o vértice V_1153, definido pelas coordenadas E: 649.047,385 m e N: 7.779.600,414 m com azimute 210° 53' 05,80" e distância de 2,74 m até o vértice V_1154, definido pelas coordenadas E: 649.045,977 m e N: 7.779.598,060 m com azimute 205° 44' 50,08" e distância de 2,82 m até o vértice V_1155, definido pelas coordenadas E: 649.044,752 m e N: 7.779.595,520 m com azimute 200° 48' 35,20" e distância de 2,51 m até o vértice V_1156, definido pelas coordenadas E: 649.043,860 m e N: 7.779.593,173 m com azimute 195° 42' 10,76" e distância de 3,05 m até o vértice V_1157, definido pelas coordenadas E: 649.043,034 m e N: 7.779.590,235 m com azimute 191° 12' 17,21" e distância de 1,82 m até o vértice V_1158, definido pelas coordenadas E: 649.042,681 m e N: 7.779.588,453 m com azimute 188° 30' 57,95" e distância de 0,97 m até o vértice V_1159, definido pelas coordenadas E: 649.042,538 m e N: 7.779.587,498 m com azimute 186° 04' 33,00" e distância de 1,80 m até o vértice V_1160, definido pelas coordenadas E: 649.042,348 m e N: 7.779.585,713 m com azimute 184° 01' 46,67" e distância de 7,66 m até o vértice V_1161, definido pelas coordenadas E: 649.041,810 m e N: 7.779.578,076 m com azimute 186° 07' 00,32" e distância de 9,74 m até o vértice V_1162, definido pelas coordenadas E: 649.040,772 m e N: 7.779.568,390 m com azimute 187° 02' 44,35" e distância de 43,52 m até o vértice V_1163, definido pelas coordenadas E: 649.035,434 m e N: 7.779.525,200 m com azimute 189° 07' 05,48" e distância de 4,30 m até o vértice V_1164, definido pelas coordenadas E: 649.034,753 m e N: 7.779.520,957 m com azimute 197° 23' 22,66" e distância de 1,25 m até o vértice V_1165, definido pelas coordenadas E: 649.034,380 m e N: 7.779.519,766 m com azimute 203° 51' 22,69" e distância de 4,16 m até o vértice V_1166, definido pelas coordenadas E: 649.032,696 m e N: 7.779.515,958 m com azimute 208° 13' 23,73" e distância de 17,53 m até o vértice V_1167, definido pelas coordenadas E: 649.024,408 m e N: 7.779.500,516 m com azimute 210° 23' 30,64" e distância de 6,03 m até o vértice V_1168, definido pelas coordenadas E: 649.021,357 m e N: 7.779.495,314 m com azimute 213° 46' 56,89" e distância de 19,78 m até o vértice V_1169, definido pelas coordenadas E: 649.010,360 m e N: 7.779.478,876 m com azimute 212° 44' 41,10" e distância de 0,72 m até o vértice V_1170, definido pelas coordenadas E: 649.009,969 m e N: 7.779.478,268 m com azimute 211° 59' 43,86" e distância de 4,92 m até o vértice V_1171, definido pelas coordenadas E: 649.007,360 m e N: 7.779.474,092 m com azimute 209° 55' 23,25" e distância de 1,79 m até o vértice V_1172, definido pelas coordenadas E: 649.006,465 m e N: 7.779.472,537 m com azimute 206° 53' 32,83" e distância de 1,57 m até o vértice V_1173, definido pelas coordenadas E: 649.005,757 m e N: 7.779.471,141 m com azimute 205° 24' 29,47" e distância de 5,54 m até o vértice V_1174, definido pelas coordenadas E: 649.003,381 m e N: 7.779.466,139 m com azimute 204° 08' 24,14" e distância de 1,31 m até o vértice V_1175, definido pelas coordenadas E: 649.002,845 m e N: 7.779.464,943 m com azimute 201° 50' 30,78" e distância de 1,31 m até o vértice V_1176, definido pelas coordenadas E: 649.002,356 m e N: 7.779.463,723 m com azimute 200° 31' 04,27" e distância de 10,71 m até o vértice V_1177, definido pelas coordenadas E: 648.998,602 m e N: 7.779.453,692 m com azimute 198° 59' 32,17" e distância de 21,07 m até o vértice V_1178, definido pelas coordenadas E: 648.991,746 m e N: 7.779.433,772 m com azimute 198° 59' 35,91" e distância de 23,36 m até o vértice V_1179, definido pelas coordenadas E: 648.984,142 m e N: 7.779.411,680 m com azimute 201° 56' 06,62" e distância de 28,56 m até o vértice V_1180, definido pelas coordenadas E: 648.973,475 m e N: 7.779.385,192 m com azimute 200° 02' 55,17" e distância de 1,49 m até o vértice V_1181, definido pelas coordenadas E: 648.972,963 m e N: 7.779.383,789 m com azimute 198° 13' 37,01" e distância de 10,28 m até o vértice V_1182, definido pelas coordenadas E: 648.969,748 m e N: 7.779.374,026 m com azimute 197° 29' 41,88" e distância de 0,75 m até o vértice V_1183, definido pelas coordenadas E: 648.969,522 m e N: 7.779.373,309 m com azimute 194° 55' 53,10" e distância de 2,02 m até o vértice V_1184, definido pelas coordenadas E: 648.969,002 m e N: 7.779.371,359 m com azimute 191° 56' 23,72" e distância de 1,27 m até o vértice V_1185, definido pelas coordenadas E: 648.968,740 m e N: 7.779.370,120 m com azimute 190° 44' 49,06" e distância de 27,56 m até o vértice V_1186, definido pelas coordenadas E: 648.963,600 m e N: 7.779.343,039 m com azimute 189° 45' 01,26" e distância de 0,85 m até o vértice V_1187, definido pelas coordenadas E: 648.963,456 m e N: 7.779.342,201 m com azimute 187° 56' 52,33" e distância de 1,20 m até o vértice V_1188, definido pelas coordenadas E: 648.963,290 m e N: 7.779.341,012 m com azimute 186° 48' 24,58" e distância de 11,08 m até o vértice V_1189, definido pelas coordenadas E: 648.961,977 m e N: 7.779.330,012 m com azimute 184° 46' 29,39" e distância de 2,13 m até o vértice V_1190, definido pelas coordenadas E: 648.961,800 m e N: 7.779.327,893 m com azimute 181° 10' 36,19" e distância de 1,85 m até o vértice V_1191, definido pelas coordenadas E: 648.961,762 m e N: 7.779.326,043 m com azimute 178° 57' 07,56" e distância de 13,78 m até o vértice V_1192, definido pelas coordenadas E: 648.962,014 m e N: 7.779.312,266 m com azimute 178° 21' 28,46" e distância de 0,59 m até o vértice V_1193, definido pelas coordenadas E: 648.962,031 m e N: 7.779.311,673 m

com azimute **177° 17' 31,50"** e distância de **0,59 m** até o vértice **V_1194**, definido pelas coordenadas **E: 648.962,059 m** e **N: 7.779.311,081 m** com azimute **176° 44' 51,65"** e distância de **10,43 m** até o vértice **V_1195**, definido pelas coordenadas **E: 648.962,651 m** e **N: 7.779.300,663 m** com azimute **230° 24' 49,42"** e distância de **1,37 m** até o vértice **V_1196**, definido pelas coordenadas **E: 648.961,594 m** e **N: 7.779.299,789 m** com azimute **223° 11' 57,87"** e distância de **6,28 m** até o vértice **V_1197**, definido pelas coordenadas **E: 648.957,296 m** e **N: 7.779.295,212 m** com azimute **216° 00' 04,36"** e distância de **6,28 m** até o vértice **V_1198**, definido pelas coordenadas **E: 648.953,605 m** e **N: 7.779.290,132 m** com azimute **208° 47' 51,37"** e distância de **6,28 m** até o vértice **V_1199**, definido pelas coordenadas **E: 648.950,580 m** e **N: 7.779.284,629 m** com azimute **201° 36' 17,48"** e distância de **6,28 m** até o vértice **V_1200**, definido pelas coordenadas **E: 648.948,268 m** e **N: 7.779.278,791 m** com azimute **194° 23' 41,16"** e distância de **6,28 m** até o vértice **V_1201**, definido pelas coordenadas **E: 648.946,707 m** e **N: 7.779.272,709 m** com azimute **187° 12' 03,07"** e distância de **6,28 m** até o vértice **V_1202**, definido pelas coordenadas **E: 648.945,920 m** e **N: 7.779.266,480 m** com azimute **180°** e distância de **6,28 m** até o vértice **V_1203**, definido pelas coordenadas **E: 648.945,920 m** e **N: 7.779.260,201 m** com azimute **172° 48' 01,04"** e distância de **6,28 m** até o vértice **V_1204**, definido pelas coordenadas **E: 648.946,707 m** e **N: 7.779.253,971 m** com azimute **165° 36' 10,67"** e distância de **6,28 m** até o vértice **V_1205**, definido pelas coordenadas **E: 648.948,268 m** e **N: 7.779.247,890 m** com azimute **158° 23' 54,61"** e distância de **6,28 m** até o vértice **V_1206**, definido pelas coordenadas **E: 648.950,580 m** e **N: 7.779.242,051 m** com azimute **151° 11' 52,81"** e distância de **6,28 m** até o vértice **V_1207**, definido pelas coordenadas **E: 648.953,605 m** e **N: 7.779.236,549 m** com azimute **143° 59' 55,64"** e distância de **6,28 m** até o vértice **V_1208**, definido pelas coordenadas **E: 648.957,296 m** e **N: 7.779.231,469 m** com azimute **136° 48' 02,13"** e distância de **6,28 m** até o vértice **V_1209**, definido pelas coordenadas **E: 648.961,594 m** e **N: 7.779.226,892 m** com azimute **129° 36' 19,02"** e distância de **4,51 m** até o vértice **V_1210**, definido pelas coordenadas **E: 648.965,065 m** e **N: 7.779.224,020 m** com azimute **122° 23' 43,27"** e distância de **5,39 m** até o vértice **V_1211**, definido pelas coordenadas **E: 648.969,615 m** e **N: 7.779.221,133 m** com azimute **115° 12' 21,53"** e distância de **6,28 m** até o vértice **V_1212**, definido pelas coordenadas **E: 648.975,296 m** e **N: 7.779.218,459 m** com azimute **107° 59' 46,87"** e distância de **6,28 m** até o vértice **V_1213**, definido pelas coordenadas **E: 648.981,268 m** e **N: 7.779.216,519 m** com azimute **100° 48' 18,78"** e distância de **6,28 m** até o vértice **V_1214**, definido pelas coordenadas **E: 648.987,435 m** e **N: 7.779.215,342 m** com azimute **93° 35' 50,62"** e distância de **6,28 m** até o vértice **V_1215**, definido pelas coordenadas **E: 648.993,702 m** e **N: 7.779.214,948 m** com azimute **86° 24' 09,38"** e distância de **6,28 m** até o vértice **V_1216**, definido pelas coordenadas **E: 648.999,969 m** e **N: 7.779.215,342 m** com azimute **79° 11' 41,22"** e distância de **6,28 m** até o vértice **V_1217**, definido pelas coordenadas **E: 649.006,136 m** e **N: 7.779.216,519 m** com azimute **72° 00' 13,13"** e distância de **6,28 m** até o vértice **V_1218**, definido pelas coordenadas **E: 649.012,108 m** e **N: 7.779.218,459 m** com azimute **64° 47' 38,47"** e distância de **6,28 m** até o vértice **V_1219**, definido pelas coordenadas **E: 649.017,789 m** e **N: 7.779.221,133 m** com azimute **57° 36' 20,84"** e distância de **6,28 m** até o vértice **V_1220**, definido pelas coordenadas **E: 649.023,091 m** e **N: 7.779.224,497 m** com azimute **50° 23' 43,34"** e distância de **6,28 m** até o vértice **V_1221**, definido pelas coordenadas **E: 649.027,929 m** e **N: 7.779.228,500 m** com azimute **43° 11' 57,87"** e distância de **6,28 m** até o vértice **V_1222**, definido pelas coordenadas **E: 649.032,227 m** e **N: 7.779.233,077 m** com azimute **36° 00' 04,36"** e distância de **6,28 m** até o vértice **V_1223**, definido pelas coordenadas **E: 649.035,918 m** e **N: 7.779.238,157 m** com azimute **28° 48' 07,19"** e distância de **6,28 m** até o vértice **V_1224**, definido pelas coordenadas **E: 649.038,943 m** e **N: 7.779.243,659 m** com azimute **21° 35' 46,94"** e distância de **6,28 m** até o vértice **V_1225**, definido pelas coordenadas **E: 649.041,254 m** e **N: 7.779.249,497 m** com azimute **14° 23' 41,16"** e distância de **6,28 m** até o vértice **V_1226**, definido pelas coordenadas **E: 649.042,815 m** e **N: 7.779.255,579 m** com azimute **7° 12' 03,07"** e distância de **6,28 m** até o vértice **V_1227**, definido pelas coordenadas **E: 649.043,602 m** e **N: 7.779.261,808 m** com azimute **0°** e distância de **6,28 m** até o vértice **V_1228**, definido pelas coordenadas **E: 649.043,602 m** e **N: 7.779.268,087 m** com azimute **352° 48' 01,04"** e distância de **6,28 m** até o vértice **V_1229**, definido pelas coordenadas **E: 649.042,815 m** e **N: 7.779.274,317 m** com azimute **345° 36' 10,67"** e distância de **6,28 m** até o vértice **V_1230**, definido pelas coordenadas **E: 649.041,254 m** e **N: 7.779.280,398 m** com azimute **338° 23' 54,61"** e distância de **6,28 m** até o vértice **V_1231**, definido pelas coordenadas **E: 649.038,942 m** e **N: 7.779.286,237 m** com azimute **331° 11' 52,81"** e distância de **6,28 m** até o vértice **V_1232**, definido pelas coordenadas **E: 649.035,917 m** e **N: 7.779.291,739 m** com azimute **324° 00' 22,22"** e distância de **6,28 m** até o vértice **V_1233**, definido pelas coordenadas **E: 649.032,227 m** e **N: 7.779.296,819 m** com azimute **316° 47' 38,19"** e distância de **6,28 m** até o vértice **V_1234**, definido pelas coordenadas **E: 649.027,928 m** e **N: 7.779.301,396 m** com azimute **309° 35' 51,35"** e distância de **6,28 m** até o vértice **V_1235**, definido pelas coordenadas **E: 649.023,090 m** e **N: 7.779.305,398 m** com azimute **302° 24' 12,73"** e distância de **2,01 m** até o vértice **V_1236**, definido pelas coordenadas **E: 649.021,390 m** e **N: 7.779.306,477 m** com azimute **356° 44' 52,74"** e distância de **9,11 m** até o vértice **V_1237**, definido pelas coordenadas **E: 649.020,873 m** e **N: 7.779.315,576 m** com azimute **358° 56' 24,23"** e distância de **10,87 m** até o vértice **V_1238**, definido pelas coordenadas **E: 649.020,672 m** e **N: 7.779.326,440 m** com azimute **6° 47' 53,91"** e distância de **7,98 m** até o vértice **V_1239**, definido pelas coordenadas **E: 649.021,617 m** e **N: 7.779.334,367 m**

com azimute **10° 44' 55,84"** e distância de **24,49 m** até o vértice **V_1240**, definido pelas coordenadas **E: 649.026,185 m** e **N: 7.779.358,430 m** com azimute **18° 12' 15,22"** e distância de **7,07 m** até o vértice **V_1241**, definido pelas coordenadas **E: 649.028,393 m** e **N: 7.779.365,144 m** com azimute **21° 56' 13,90"** e distância de **28,13 m** até o vértice **V_1242**, definido pelas coordenadas **E: 649.038,902 m** e **N: 7.779.391,237 m** com azimute **20° 27' 53,52"** e distância de **1,54 m** até o vértice **V_1243**, definido pelas coordenadas **E: 649.039,442 m** e **N: 7.779.392,684 m** com azimute **18° 59' 20,80"** e distância de **43,45 m** até o vértice **V_1244**, definido pelas coordenadas **E: 649.053,581 m** e **N: 7.779.433,772 m** com azimute **90°** e distância de **3,76 m** até o vértice **V_1245**, definido pelas coordenadas **E: 649.057,341 m** e **N: 7.779.433,772 m** com azimute **20° 33' 21,76"** e distância de **7,42 m** até o vértice **V_1246**, definido pelas coordenadas **E: 649.059,948 m** e **N: 7.779.440,724 m** com azimute **25° 24' 27,79"** e distância de **2,44 m** até o vértice **V_1247**, definido pelas coordenadas **E: 649.060,993 m** e **N: 7.779.442,924 m** com azimute **31° 59' 43,65"** e distância de **2,45 m** até o vértice **V_1248**, definido pelas coordenadas **E: 649.062,290 m** e **N: 7.779.445,000 m** com azimute **33° 47' 07,97"** e distância de **19,97 m** até o vértice **V_1249**, definido pelas coordenadas **E: 649.073,396 m** e **N: 7.779.461,599 m** com azimute **33° 02' 53,25"** e distância de **0,79 m** até o vértice **V_1250**, definido pelas coordenadas **E: 649.073,828 m** e **N: 7.779.462,263 m** com azimute **31° 27' 18,10"** e distância de **0,96 m** até o vértice **V_1251**, definido pelas coordenadas **E: 649.074,329 m** e **N: 7.779.463,082 m** com azimute **30° 23' 42,03"** e distância de **7,62 m** até o vértice **V_1252**, definido pelas coordenadas **E: 649.078,184 m** e **N: 7.779.469,654 m** com azimute **29° 30' 13,66"** e distância de **0,85 m** até o vértice **V_1253**, definido pelas coordenadas **E: 649.078,605 m** e **N: 7.779.470,398 m** com azimute **28° 14' 01,25"** e distância de **19,61 m** até o vértice **V_1254**, definido pelas coordenadas **E: 649.087,883 m** e **N: 7.779.487,677 m** com azimute **27° 32' 46,70"** e distância de **0,68 m** até o vértice **V_1255**, definido pelas coordenadas **E: 649.088,197 m** e **N: 7.779.488,279 m** com azimute **25° 36' 59,30"** e distância de **1,43 m** até o vértice **V_1256**, definido pelas coordenadas **E: 649.088,816 m** e **N: 7.779.489,570 m** com azimute **23° 52' 57,49"** e distância de **7,36 m** até o vértice **V_1257**, definido pelas coordenadas **E: 649.091,795 m** e **N: 7.779.496,298 m** com azimute **22° 57' 42,35"** e distância de **0,89 m** até o vértice **V_1258**, definido pelas coordenadas **E: 649.092,142 m** e **N: 7.779.497,117 m** com azimute **20° 34' 57,12"** e distância de **1,77 m** até o vértice **V_1259**, definido pelas coordenadas **E: 649.092,765 m** e **N: 7.779.498,776 m** com azimute **18° 12' 09,51"** e distância de **0,86 m** até o vértice **V_1260**, definido pelas coordenadas **E: 649.093,033 m** e **N: 7.779.499,591 m** com azimute **17° 20' 55,70"** e distância de **5,24 m** até o vértice **V_1261**, definido pelas coordenadas **E: 649.094,595 m** e **N: 7.779.504,591 m** com azimute **15° 14' 54,03"** e distância de **2,22 m** até o vértice **V_1262**, definido pelas coordenadas **E: 649.095,180 m** e **N: 7.779.506,737 m** com azimute **11° 19' 13,66"** e distância de **2,13 m** até o vértice **V_1263**, definido pelas coordenadas **E: 649.095,599 m** e **N: 7.779.508,830 m** com azimute **9° 08' 08,39"** e distância de **7,18 m** até o vértice **V_1264**, definido pelas coordenadas **E: 649.096,739 m** e **N: 7.779.515,919 m** com azimute **8° 13' 33,29"** e distância de **0,85 m** até o vértice **V_1265**, definido pelas coordenadas **E: 649.096,860 m** e **N: 7.779.516,756 m** com azimute **7° 03' 16,63"** e distância de **13,93 m** até o vértice **V_1266**, definido pelas coordenadas **E: 649.098,571 m** e **N: 7.779.530,582 m** com azimute **97° 02' 02,98"** e distância de **1,49 m** até o vértice **V_1267**, definido pelas coordenadas **E: 649.100,046 m** e **N: 7.779.530,400 m** com azimute **155° 39' 24,81"** e distância de **13,54 m** até o vértice **V_1268**, definido pelas coordenadas **E: 649.105,628 m** e **N: 7.779.518,062 m** com azimute **155° 39' 23,65"** e distância de **47,78 m** até o vértice **V_1269**, definido pelas coordenadas **E: 649.125,325 m** e **N: 7.779.474,526 m** com azimute **155° 10' 50,46"** e distância de **11,14 m** até o vértice **V_1270**, definido pelas coordenadas **E: 649.130,002 m** e **N: 7.779.464,413 m** com azimute **152° 28' 16,51"** e distância de **2,85 m** até o vértice **V_1271**, definido pelas coordenadas **E: 649.131,317 m** e **N: 7.779.461,890 m** com azimute **149° 43' 40,34"** e distância de **8,94 m** até o vértice **V_1272**, definido pelas coordenadas **E: 649.135,822 m** e **N: 7.779.454,172 m** com azimute **148° 47' 49,51"** e distância de **1,44 m** até o vértice **V_1273**, definido pelas coordenadas **E: 649.136,567 m** e **N: 7.779.452,942 m** com azimute **148° 46' 39,44"** e distância de **22,42 m** até o vértice **V_1274**, definido pelas coordenadas **E: 649.148,187 m** e **N: 7.779.433,772 m** com azimute **148° 46' 43,04"** e distância de **11,48 m** até o vértice **V_1275**, definido pelas coordenadas **E: 649.154,138 m** e **N: 7.779.423,954 m** com azimute **144° 57' 35,10"** e distância de **3,99 m** até o vértice **V_1276**, definido pelas coordenadas **E: 649.156,429 m** e **N: 7.779.420,687 m** com azimute **141° 08' 47,85"** e distância de **5,78 m** até o vértice **V_1277**, definido pelas coordenadas **E: 649.160,054 m** e **N: 7.779.416,187 m** com azimute **136° 23' 04,10"** e distância de **4,98 m** até o vértice **V_1278**, definido pelas coordenadas **E: 649.163,486 m** e **N: 7.779.412,585 m** com azimute **131° 37' 33,42"** e distância de **10,03 m** até o vértice **V_1279**, definido pelas coordenadas **E: 649.170,985 m** e **N: 7.779.405,921 m** com azimute **130° 41' 08,39"** e distância de **15,76 m** até o vértice **V_1280**, definido pelas coordenadas **E: 649.182,938 m** e **N: 7.779.395,645 m** com azimute **187° 19' 18,87"** e distância de **0,18 m** até o vértice **V_1281**, definido pelas coordenadas **E: 649.182,915 m** e **N: 7.779.395,466 m** com azimute **180°** e distância de **0,90 m** até o vértice **V_1282**, definido pelas coordenadas **E: 649.182,915 m** e **N: 7.779.394,566 m** com azimute **180°** e distância de **5,38 m** até o vértice **V_1283**, definido pelas coordenadas **E: 649.182,915 m** e **N: 7.779.389,187 m** com azimute **172° 48' 01,04"** e distância de **6,28 m** até o vértice **V_1284**, definido pelas coordenadas **E: 649.183,702 m** e **N: 7.779.382,957 m** com azimute **165° 35' 47,02"** e distância de **6,28 m** até o vértice **V_1285**, definido pelas coordenadas **E: 649.185,264 m** e **N: 7.779.376,875 m** com azimute **158° 24' 13,06"** e distância de

6,28 m até o vértice V_1286, definido pelas coordenadas E: 649.187,575 m e N: 7.779.371,037 m com azimute 151° 11' 52,81" e distância de 6,28 m até o vértice V_1287, definido pelas coordenadas E: 649.190,600 m e N: 7.779.365,535 m com azimute 143° 59' 55,64" e distância de 6,28 m até o vértice V_1288, definido pelas coordenadas E: 649.194,291 m e N: 7.779.360,455 m com azimute 136° 48' 02,13" e distância de 6,28 m até o vértice V_1289, definido pelas coordenadas E: 649.198,589 m e N: 7.779.355,878 m com azimute 129° 35' 51,35" e distância de 6,28 m até o vértice V_1290, definido pelas coordenadas E: 649.203,427 m e N: 7.779.351,876 m com azimute 122° 23' 08,79" e distância de 0,93 m até o vértice V_1291, definido pelas coordenadas E: 649.204,209 m e N: 7.779.351,380 m com azimute 122° 24' 16,94" e distância de 5,35 m até o vértice V_1292, definido pelas coordenadas E: 649.208,729 m e N: 7.779.348,511 m com azimute 115° 11' 51,81" e distância de 6,28 m até o vértice V_1293, definido pelas coordenadas E: 649.214,410 m e N: 7.779.345,838 m com azimute 108° 00' 18,11" e distância de 6,28 m até o vértice V_1294, definido pelas coordenadas E: 649.220,382 m e N: 7.779.343,897 m com azimute 100° 47' 40,35" e distância de 6,28 m até o vértice V_1295, definido pelas coordenadas E: 649.226,550 m e N: 7.779.342,721 m com azimute 93° 36' 25,47" e distância de 6,28 m até o vértice V_1296, definido pelas coordenadas E: 649.232,816 m e N: 7.779.342,326 m com azimute 86° 23' 36,60" e distância de 6,28 m até o vértice V_1297, definido pelas coordenadas E: 649.239,083 m e N: 7.779.342,721 m com azimute 79° 12' 19,65" e distância de 6,28 m até o vértice V_1298, definido pelas coordenadas E: 649.245,251 m e N: 7.779.343,897 m com azimute 72° 00' 02,98" e distância de 6,28 m até o vértice V_1299, definido pelas coordenadas E: 649.251,222 m e N: 7.779.345,837 m com azimute 64° 47' 52,46" e distância de 6,28 m até o vértice V_1300, definido pelas coordenadas E: 649.256,904 m e N: 7.779.348,511 m com azimute 57° 36' 03,24" e distância de 6,28 m até o vértice V_1301, definido pelas coordenadas E: 649.262,205 m e N: 7.779.351,875 m com azimute 50° 23' 43,34" e distância de 6,28 m até o vértice V_1302, definido pelas coordenadas E: 649.267,043 m e N: 7.779.355,878 m com azimute 43° 11' 57,87" e distância de 6,28 m até o vértice V_1303, definido pelas coordenadas E: 649.271,341 m e N: 7.779.360,455 m com azimute 36° 00' 04,36" e distância de 6,28 m até o vértice V_1304, definido pelas coordenadas E: 649.275,032 m e N: 7.779.365,535 m com azimute 28° 48' 07,19" e distância de 6,28 m até o vértice V_1305, definido pelas coordenadas E: 649.278,057 m e N: 7.779.371,037 m com azimute 21° 35' 46,94" e distância de 6,28 m até o vértice V_1306, definido pelas coordenadas E: 649.280,368 m e N: 7.779.376,875 m com azimute 14° 24' 12,98" e distância de 6,28 m até o vértice V_1307, definido pelas coordenadas E: 649.281,930 m e N: 7.779.382,957 m com azimute 7° 12' 03,07" e distância de 6,28 m até o vértice V_1308, definido pelas coordenadas E: 649.282,717 m e N: 7.779.389,186 m com azimute 0° e distância de 6,28 m até o vértice V_1309, definido pelas coordenadas E: 649.282,717 m e N: 7.779.395,465 m com azimute 352° 48' 01,04" e distância de 6,28 m até o vértice V_1310, definido pelas coordenadas E: 649.281,930 m e N: 7.779.401,695 m com azimute 345° 35' 47,02" e distância de 6,28 m até o vértice V_1311, definido pelas coordenadas E: 649.280,368 m e N: 7.779.407,777 m com azimute 338° 24' 13,06" e distância de 6,28 m até o vértice V_1312, definido pelas coordenadas E: 649.278,057 m e N: 7.779.413,615 m com azimute 331° 11' 52,81" e distância de 6,28 m até o vértice V_1313, definido pelas coordenadas E: 649.275,032 m e N: 7.779.419,117 m com azimute 323° 59' 55,64" e distância de 6,28 m até o vértice V_1314, definido pelas coordenadas E: 649.271,341 m e N: 7.779.424,197 m com azimute 316° 48' 02,13" e distância de 6,28 m até o vértice V_1315, definido pelas coordenadas E: 649.267,043 m e N: 7.779.428,774 m com azimute 309° 35' 39,45" e distância de 4,55 m até o vértice V_1316, definido pelas coordenadas E: 649.263,538 m e N: 7.779.431,673 m com azimute 309° 36' 22,64" e distância de 1,73 m até o vértice V_1317, definido pelas coordenadas E: 649.262,205 m e N: 7.779.432,776 m com azimute 302° 24' 26,46" e distância de 1,86 m até o vértice V_1318, definido pelas coordenadas E: 649.260,636 m e N: 7.779.433,772 m com azimute 302° 23' 58,67" e distância de 4,42 m até o vértice V_1319, definido pelas coordenadas E: 649.256,903 m e N: 7.779.436,141 m com azimute 295° 11' 51,81" e distância de 6,28 m até o vértice V_1320, definido pelas coordenadas E: 649.251,222 m e N: 7.779.438,814 m com azimute 288° 00' 18,11" e distância de 6,28 m até o vértice V_1321, definido pelas coordenadas E: 649.245,250 m e N: 7.779.440,755 m com azimute 280° 47' 40,35" e distância de 6,28 m até o vértice V_1322, definido pelas coordenadas E: 649.239,082 m e N: 7.779.441,931 m com azimute 273° 36' 25,47" e distância de 6,28 m até o vértice V_1323, definido pelas coordenadas E: 649.232,816 m e N: 7.779.442,326 m com azimute 266° 23' 36,60" e distância de 6,28 m até o vértice V_1324, definido pelas coordenadas E: 649.226,549 m e N: 7.779.441,931 m com azimute 259° 12' 11,82" e distância de 3,02 m até o vértice V_1325, definido pelas coordenadas E: 649.223,581 m e N: 7.779.441,365 m com azimute 310° 41' 03,71" e distância de 13,62 m até o vértice V_1326, definido pelas coordenadas E: 649.213,256 m e N: 7.779.450,241 m com azimute 311° 38' 20,47" e distância de 6,95 m até o vértice V_1327, definido pelas coordenadas E: 649.208,064 m e N: 7.779.454,857 m com azimute 321° 07' 36,96" e distância de 1,13 m até o vértice V_1328, definido pelas coordenadas E: 649.207,353 m e N: 7.779.455,739 m com azimute 328° 46' 24,37" e distância de 32,75 m até o vértice V_1329, definido pelas coordenadas E: 649.190,373 m e N: 7.779.483,747 m com azimute 329° 44' 41,10" e distância de 6,95 m até o vértice V_1330, definido pelas coordenadas E: 649.186,872 m e N: 7.779.489,749 m com azimute 335° 10' 45,80" e distância de 9,42 m até o vértice V_1331, definido pelas coordenadas E: 649.182,919 m e N: 7.779.498,296 m com azimute 335° 39' 22,79" e distância de

62,13 m até o vértice V_1332, definido pelas coordenadas E: 649.157,308 m e N: 7.779.554,903 m com azimute 334° 04' 43,30" e distância de 1,19 m até o vértice V_1333, definido pelas coordenadas E: 649.156,786 m e N: 7.779.555,977 m com azimute 332° 33' 10,40" e distância de 7,81 m até o vértice V_1334, definido pelas coordenadas E: 649.153,184 m e N: 7.779.562,912 m com azimute 331° 28' 53,77" e distância de 0,70 m até o vértice V_1335, definido pelas coordenadas E: 649.152,852 m e N: 7.779.563,523 m com azimute 329° 56' 11,82" e distância de 1,00 m até o vértice V_1336, definido pelas coordenadas E: 649.152,349 m e N: 7.779.564,392 m com azimute 328° 56' 28,94" e distância de 6,42 m até o vértice V_1337, definido pelas coordenadas E: 649.149,036 m e N: 7.779.569,893 m com azimute 327° 39' 13,55" e distância de 1,34 m até o vértice V_1338, definido pelas coordenadas E: 649.148,321 m e N: 7.779.571,022 m com azimute 324° 29' 13,08" e distância de 2,16 m até o vértice V_1339, definido pelas coordenadas E: 649.147,065 m e N: 7.779.572,782 m com azimute 321° 57' 10,65" e distância de 0,61 m até o vértice V_1340, definido pelas coordenadas E: 649.146,687 m e N: 7.779.573,265 m com azimute 321° 19' 21,92" e distância de 6,67 m até o vértice V_1341, definido pelas coordenadas E: 649.142,518 m e N: 7.779.578,473 m com azimute 320° 08' 55,64" e distância de 0,80 m até o vértice V_1342, definido pelas coordenadas E: 649.142,003 m e N: 7.779.579,090 m com azimute 319° 21' 38,23" e distância de 37,69 m até o vértice V_1343, definido pelas coordenadas E: 649.117,454 m e N: 7.779.607,692 m com azimute 326° 10' 00,21" e distância de 2,55 m até o vértice V_1344, definido pelas coordenadas E: 649.116,033 m e N: 7.779.609,812 m com azimute 334° 22' 46,90" e distância de 2,50 m até o vértice V_1345, definido pelas coordenadas E: 649.114,954 m e N: 7.779.612,062 m com azimute 341° 28' 40,53" e distância de 19,96 m até o vértice V_1346, definido pelas coordenadas E: 649.108,612 m e N: 7.779.630,992 m com azimute 348° 23' 22,88" e distância de 36,66 m até o vértice V_1347, definido pelas coordenadas E: 649.101,234 m e N: 7.779.666,902 m com azimute 351° 43' 54,21" e distância de 12,32 m até o vértice V_1348, definido pelas coordenadas E: 649.099,463 m e N: 7.779.679,089 m com azimute 356° 08' 52,11" e distância de 54,20 m até o vértice V_1349, definido pelas coordenadas E: 649.095,822 m e N: 7.779.733,162 m com azimute 354° 33' 11,79" e distância de 1,27 m até o vértice V_1350, definido pelas coordenadas E: 649.095,701 m e N: 7.779.734,431 m com azimute 352° 40' 21,32" e distância de 0,81 m até o vértice V_1351, definido pelas coordenadas E: 649.095,598 m e N: 7.779.735,232 m com azimute 351° 52' 14,06" e distância de 12,02 m até o vértice V_1352, definido pelas coordenadas E: 649.093,898 m e N: 7.779.747,133 m com azimute 2° 43' 32,69" e distância de 19,30 m até o vértice V_1353, definido pelas coordenadas E: 649.094,816 m e N: 7.779.766,415 m com azimute 2° 01' 13,63" e distância de 0,74 m até o vértice V_1354, definido pelas coordenadas E: 649.094,842 m e N: 7.779.767,152 m com azimute 0° 41' 55,30" e distância de 0,74 m até o vértice V_1355, definido pelas coordenadas E: 649.094,851 m e N: 7.779.767,890 m com azimute 358° 40' 55,71" e distância de 1,39 m até o vértice V_1356, definido pelas coordenadas E: 649.094,819 m e N: 7.779.769,281 m com azimute 354° 50' 34,34" e distância de 2,78 m até o vértice V_1357, definido pelas coordenadas E: 649.094,569 m e N: 7.779.772,051 m com azimute 351° 29' 02,05" e distância de 0,97 m até o vértice V_1358, definido pelas coordenadas E: 649.094,426 m e N: 7.779.773,006 m com azimute 348° 47' 42,79" e distância de 1,82 m até o vértice V_1359, definido pelas coordenadas E: 649.094,073 m e N: 7.779.774,788 m com azimute 344° 17' 59,43" e distância de 3,05 m até o vértice V_1360, definido pelas coordenadas E: 649.093,248 m e N: 7.779.777,723 m com azimute 340° 34' 27,16" e distância de 1,12 m até o vértice V_1361, definido pelas coordenadas E: 649.092,877 m e N: 7.779.778,775 m com azimute 339° 26' 38,90" e distância de 36,17 m até o vértice V_1362, definido pelas coordenadas E: 649.080,177 m e N: 7.779.812,642 m com azimute 338° 05' 58,45" e distância de 1,40 m até o vértice V_1363, definido pelas coordenadas E: 649.079,656 m e N: 7.779.813,938 m com azimute 335° 19' 08,40" e distância de 1,70 m até o vértice V_1364, definido pelas coordenadas E: 649.078,946 m e N: 7.779.815,483 m com azimute 333° 26' 11,95" e distância de 15,04 m até o vértice V_1365, definido pelas coordenadas E: 649.072,221 m e N: 7.779.828,934 m com azimute 348° 18' 42,76" e distância de 26,38 m até o vértice V_1366, definido pelas coordenadas E: 649.066,876 m e N: 7.779.854,771 m com azimute 351° 40' 14,30" e distância de 43,23 m até o vértice V_1367, definido pelas coordenadas E: 649.060,614 m e N: 7.779.897,542 m com azimute 350° 09' 35,54" e distância de 1,15 m até o vértice V_1368, definido pelas coordenadas E: 649.060,418 m e N: 7.779.898,672 m com azimute 348° 41' 27,21" e distância de 27,24 m até o vértice V_1369, definido pelas coordenadas E: 649.055,076 m e N: 7.779.925,384 m com azimute 348° 41' 15,90" e distância de 14,55 m até o vértice V_1370, definido pelas coordenadas E: 649.052,222 m e N: 7.779.939,651 m com azimute 354° 28' 21,52" e distância de 29,90 m até o vértice V_1371, definido pelas coordenadas E: 649.049,342 m e N: 7.779.969,412 m com azimute 0° e distância de 5,47 m até o vértice V_1372, definido pelas coordenadas E: 649.049,342 m e N: 7.779.974,881 m com azimute 0° e distância de 12,28 m até o vértice V_1373, definido pelas coordenadas E: 649.049,342 m e N: 7.779.987,164 m com azimute 3° 10' 50,03" e distância de 56,38 m até o vértice V_1374, definido pelas coordenadas E: 649.052,470 m e N: 7.780.043,455 m com azimute 2° 19' 59,62" e distância de 0,86 m até o vértice V_1375, definido pelas coordenadas E: 649.052,505 m e N: 7.780.044,314 m com azimute 0° 47' 57,93" e distância de 0,86 m até o vértice V_1376, definido pelas coordenadas E: 649.052,517 m e N: 7.780.045,174 m com azimute 0° e distância de 22,23 m até o vértice V_1377, definido pelas coordenadas E: 649.052,517 m e N: 7.780.067,399 m com azimute 358° 40' 55,71" e distância de 1,39 m até o vértice V_1378,

definido pelas coordenadas **E: 649.052,485 m** e **N: 7.780.068,790 m** com azimute **355° 40' 37,92"** e distância de **1,91 m** até o vértice **V_1379**, definido pelas coordenadas **E: 649.052,341 m** e **N: 7.780.070,695 m** com azimute **353° 25' 17,40"** e distância de **27,96 m** até o vértice **V_1380**, definido pelas coordenadas **E: 649.049,138 m** e **N: 7.780.098,469 m** com azimute **352° 09' 53,56"** e distância de **1,29 m** até o vértice **V_1381**, definido pelas coordenadas **E: 649.048,962 m** e **N: 7.780.099,748 m** com azimute **349° 39' 08,15"** e distância de **1,55 m** até o vértice **V_1382**, definido pelas coordenadas **E: 649.048,683 m** e **N: 7.780.101,276 m** com azimute **347° 21' 10,35"** e distância de **0,84 m** até o vértice **V_1383**, definido pelas coordenadas **E: 649.048,499 m** e **N: 7.780.102,096 m** com azimute **346° 36' 32,86"** e distância de **22,85 m** até o vértice **V_1384**, definido pelas coordenadas **E: 649.043,208 m** e **N: 7.780.124,321 m** com azimute **344° 45' 18,81"** e distância de **1,94 m** até o vértice **V_1385**, definido pelas coordenadas **E: 649.042,697 m** e **N: 7.780.126,196 m** com azimute **342° 03' 47,75"** e distância de **1,09 m** até o vértice **V_1386**, definido pelas coordenadas **E: 649.042,361 m** e **N: 7.780.127,234 m** com azimute **338° 23' 33,99"** e distância de **2,79 m** até o vértice **V_1387**, definido pelas coordenadas **E: 649.041,332 m** e **N: 7.780.129,832 m** com azimute **334° 04' 52,90"** e distância de **1,94 m** até o vértice **V_1388**, definido pelas coordenadas **E: 649.040,483 m** e **N: 7.780.131,579 m** com azimute **332° 14' 33,86"** e distância de **12,51 m** até o vértice **V_1389**, definido pelas coordenadas **E: 649.034,657 m** e **N: 7.780.142,649 m** com azimute **332° 14' 09,83"** e distância de **10,39 m** até o vértice **V_1390**, definido pelas coordenadas **E: 649.029,818 m** e **N: 7.780.151,841 m** com azimute **331° 23' 22,35"** e distância de **0,59 m** até o vértice **V_1391**, definido pelas coordenadas **E: 649.029,536 m** e **N: 7.780.152,358 m** com azimute **330° 08' 36,22"** e distância de **0,76 m** até o vértice **V_1392**, definido pelas coordenadas **E: 649.029,156 m** e **N: 7.780.153,020 m** com azimute **329° 25' 14,19"** e distância de **27,05 m** até o vértice **V_1393**, definido pelas coordenadas **E: 649.015,396 m** e **N: 7.780.176,306 m** com azimute **328° 33' 51,20"** e distância de **0,87 m** até o vértice **V_1394**, definido pelas coordenadas **E: 649.014,940 m** e **N: 7.780.177,052 m** com azimute **327° 09' 28,68"** e distância de **0,81 m** até o vértice **V_1395**, definido pelas coordenadas **E: 649.014,503 m** e **N: 7.780.177,729 m** com azimute **326° 18' 29,04"** e distância de **25,54 m** até o vértice **V_1396**, definido pelas coordenadas **E: 649.000,336 m** e **N: 7.780.198,978 m** com azimute **330° 38' 37,01"** e distância de **18,26 m** até o vértice **V_1397**, definido pelas coordenadas **E: 648.991,386 m** e **N: 7.780.214,890 m** com azimute **328° 22' 02,13"** e distância de **2,38 m** até o vértice **V_1398**, definido pelas coordenadas **E: 648.990,138 m** e **N: 7.780.216,916 m** com azimute **324° 10' 16,60"** e distância de **2,31 m** até o vértice **V_1399**, definido pelas coordenadas **E: 648.988,785 m** e **N: 7.780.218,790 m** com azimute **321° 50' 37,05"** e distância de **18,91 m** até o vértice **V_1400**, definido pelas coordenadas **E: 648.977,101 m** e **N: 7.780.233,661 m** com azimute **321° 50' 34,63"** e distância de **18,05 m** até o vértice **V_1401**, definido pelas coordenadas **E: 648.965,951 m** e **N: 7.780.247,852 m** com azimute **324° 46' 58,91"** e distância de **8,85 m** até o vértice **V_1402**, definido pelas coordenadas **E: 648.960,849 m** e **N: 7.780.255,080 m** com azimute **71° 14' 38,13"** e distância de **27,82 m** até o vértice **V_1403**, definido pelas coordenadas **E: 648.987,188 m** e **N: 7.780.264,024 m** com azimute **106° 30' 23,33"** e distância de **13,44 m** até o vértice **V_1404**, definido pelas coordenadas **E: 649.000,072 m** e **N: 7.780.260,206 m** com azimute **117° 57' 00,14"** e distância de **36,69 m** até o vértice **V_1405**, definido pelas coordenadas **E: 649.032,483 m** e **N: 7.780.243,009 m** com azimute **129° 22' 10,64"** e distância de **33,37 m** até o vértice **V_1406**, definido pelas coordenadas **E: 649.058,280 m** e **N: 7.780.221,842 m** com azimute **152° 01' 12,44"** e distância de **19,58 m** até o vértice **V_1407**, definido pelas coordenadas **E: 649.067,466 m** e **N: 7.780.204,551 m** com azimute **152° 01' 19,08"** e distância de **4,39 m** até o vértice **V_1408**, definido pelas coordenadas **E: 649.069,525 m** e **N: 7.780.200,675 m** com azimute **95° 21' 17,05"** e distância de **21,26 m** até o vértice **V_001**, encerrando este perímetro.

Todas as coordenadas aqui descritas estão georreferenciadas ao Sistema Geodésico Brasileiro e encontram-se representadas no Sistema UTM, referenciadas ao Meridiano Central 45 WGr, fuso 23S, tendo como datum o SIRGAS-2000. Todos os azimutes e distâncias, área e perímetro foram calculados no plano de projeção UTM.

Memorial da reserva legal no imóvel receptor 01 – Fragmento 26

Área: 6,37 ha
Perímetro: 1.981,12 m

Inicia-se a descrição deste perímetro no vértice **V_001**, definido pelas coordenadas **E: 649.445,635 m** e **N: 7.780.151,594 m** com azimute **95° 26' 17,69"** e distância de **19,53 m** até o vértice **V_002**, definido pelas coordenadas **E: 649.465,078 m** e **N: 7.780.149,743 m** com azimute **105° 15' 18,43"** e distância de **29,02 m** até o vértice **V_003**, definido pelas coordenadas **E: 649.493,073 m** e **N: 7.780.142,108 m** com azimute **154° 53' 01,57"** e distância de **6,97 m** até o vértice **V_004**, definido pelas coordenadas **E: 649.496,031 m** e **N: 7.780.135,798 m** com azimute **162° 53' 50,18"** e distância de **3,69 m** até o vértice **V_005**, definido pelas coordenadas **E: 649.497,115 m** e **N: 7.780.132,275 m** com azimute **170° 46' 17,91"** e distância de **1,85 m** até o vértice **V_006**, definido pelas coordenadas **E: 649.497,412 m** e **N: 7.780.130,447 m** com azimute **175° 19' 50,88"** e distância de

16,42 m até o vértice V_007, definido pelas coordenadas E: 649.498,749 m e N: 7.780.114,077 m com azimute 272° 47' 01,62" e distância de 12,52 m até o vértice V_008, definido pelas coordenadas E: 649.486,245 m e N: 7.780.114,685 m com azimute 257° 11' 48,32" e distância de 14,92 m até o vértice V_009, definido pelas coordenadas E: 649.471,693 m e N: 7.780.111,378 m com azimute 221° 11' 20,37" e distância de 7,03 m até o vértice V_010, definido pelas coordenadas E: 649.467,062 m e N: 7.780.106,086 m com azimute 134° 59' 48,86" e distância de 13,10 m até o vértice V_011, definido pelas coordenadas E: 649.476,323 m e N: 7.780.096,826 m com azimute 56° 18' 30,96" e distância de 11,92 m até o vértice V_012, definido pelas coordenadas E: 649.486,245 m e N: 7.780.103,441 m com azimute 68° 12' 11,06" e distância de 7,12 m até o vértice V_013, definido pelas coordenadas E: 649.492,859 m e N: 7.780.106,086 m com azimute 89° 39' 41,57" e distância de 5,93 m até o vértice V_014, definido pelas coordenadas E: 649.498,784 m e N: 7.780.106,121 m com azimute 89° 40' 33,21" e distância de 1,59 m até o vértice V_015, definido pelas coordenadas E: 649.500,375 m e N: 7.780.106,130 m com azimute 177° 12' 16,98" e distância de 8,65 m até o vértice V_016, definido pelas coordenadas E: 649.500,797 m e N: 7.780.097,487 m com azimute 183° 10' 52,05" e distância de 22,09 m até o vértice V_017, definido pelas coordenadas E: 649.499,571 m e N: 7.780.075,428 m com azimute 183° 10' 01,77" e distância de 1,76 m até o vértice V_018, definido pelas coordenadas E: 649.499,474 m e N: 7.780.073,675 m com azimute 167° 00' 16,75" e distância de 17,65 m até o vértice V_019, definido pelas coordenadas E: 649.503,443 m e N: 7.780.056,477 m com azimute 147° 59' 39,45" e distância de 18,72 m até o vértice V_020, definido pelas coordenadas E: 649.513,365 m e N: 7.780.040,602 m com azimute 221° 38' 09,34" e distância de 7,97 m até o vértice V_021, definido pelas coordenadas E: 649.508,073 m e N: 7.780.034,649 m com azimute 173° 05' 23,61" e distância de 7,70 m até o vértice V_022, definido pelas coordenadas E: 649.509,000 m e N: 7.780.027,000 m com azimute 83° 26' 32,91" e distância de 9,05 m até o vértice V_023, definido pelas coordenadas E: 649.517,995 m e N: 7.780.028,034 m com azimute 133° 15' 46,31" e distância de 15,44 m até o vértice V_024, definido pelas coordenadas E: 649.529,240 m e N: 7.780.017,451 m com azimute 125° 18' 40,97" e distância de 11,57 m até o vértice V_025, definido pelas coordenadas E: 649.538,679 m e N: 7.780.010,765 m com azimute 132° 05' 21,54" e distância de 8,80 m até o vértice V_026, definido pelas coordenadas E: 649.545,210 m e N: 7.780.004,866 m com azimute 138° 59' 31,18" e distância de 10,42 m até o vértice V_027, definido pelas coordenadas E: 649.552,048 m e N: 7.779.997,002 m com azimute 134° 29' 01,81" e distância de 0,47 m até o vértice V_028, definido pelas coordenadas E: 649.552,384 m e N: 7.779.996,672 m com azimute 125° 09' 29,04" e distância de 0,51 m até o vértice V_029, definido pelas coordenadas E: 649.552,800 m e N: 7.779.996,379 m com azimute 120° 15' 23,17" e distância de 4,78 m até o vértice V_030, definido pelas coordenadas E: 649.556,928 m e N: 7.779.993,971 m com azimute 136° 00' 09,83" e distância de 9,66 m até o vértice V_031, definido pelas coordenadas E: 649.563,636 m e N: 7.779.987,024 m com azimute 105° 04' 15,16" e distância de 17,81 m até o vértice V_032, definido pelas coordenadas E: 649.580,834 m e N: 7.779.982,393 m com azimute 126° 01' 42,09" e distância de 8,55 m até o vértice V_033, definido pelas coordenadas E: 649.587,750 m e N: 7.779.977,363 m com azimute 125° 56' 31,60" e distância de 0,44 m até o vértice V_034, definido pelas coordenadas E: 649.588,110 m e N: 7.779.977,102 m com azimute 180° e distância de 14,55 m até o vértice V_035, definido pelas coordenadas E: 649.588,110 m e N: 7.779.962,550 m com azimute 195° 42' 38,15" e distância de 21,99 m até o vértice V_036, definido pelas coordenadas E: 649.582,156 m e N: 7.779.941,383 m com azimute 171° 52' 10,07" e distância de 37,42 m até o vértice V_037, definido pelas coordenadas E: 649.587,448 m e N: 7.779.904,341 m com azimute 184° 31' 01,83" e distância de 3,30 m até o vértice V_038, definido pelas coordenadas E: 649.587,188 m e N: 7.779.901,050 m com azimute 184° 29' 40,30" e distância de 1,47 m até o vértice V_039, definido pelas coordenadas E: 649.587,073 m e N: 7.779.899,587 m com azimute 184° 30' 50,09" e distância de 20,44 m até o vértice V_040, definido pelas coordenadas E: 649.585,464 m e N: 7.779.879,206 m com azimute 183° 26' 04,92" e distância de 33,13 m até o vértice V_041, definido pelas coordenadas E: 649.583,479 m e N: 7.779.846,133 m com azimute 177° 45' 13,95" e distância de 29,34 m até o vértice V_042, definido pelas coordenadas E: 649.584,629 m e N: 7.779.816,813 m com azimute 177° 45' 21,73" e distância de 4,42 m até o vértice V_043, definido pelas coordenadas E: 649.584,802 m e N: 7.779.812,398 m com azimute 152° 42' 00,17" e distância de 12,94 m até o vértice V_044, definido pelas coordenadas E: 649.590,735 m e N: 7.779.800,903 m com azimute 161° 33' 25,56" e distância de 4,56 m até o vértice V_045, definido pelas coordenadas E: 649.592,177 m e N: 7.779.796,579 m com azimute 160° 24' 28,09" e distância de 21,83 m até o vértice V_046, definido pelas coordenadas E: 649.599,496 m e N: 7.779.776,016 m com azimute 155° 09' 53,40" e distância de 0,53 m até o vértice V_047, definido pelas coordenadas E: 649.599,720 m e N: 7.779.775,532 m com azimute 148° 34' 13,56" e distância de 0,15 m até o vértice V_048, definido pelas coordenadas E: 649.599,797 m e N: 7.779.775,406 m com azimute 147° 10' 09,41" e distância de 12,83 m até o vértice V_049, definido pelas coordenadas E: 649.606,755 m e N: 7.779.764,622 m com azimute 143° 33' 26,81" e distância de 0,38 m até o vértice V_050, definido pelas coordenadas E: 649.606,978 m e N: 7.779.764,320 m com azimute 138° 08' 10,89" e distância de 0,21 m até o vértice V_051, definido pelas coordenadas E: 649.607,116 m e N: 7.779.764,166 m com azimute 136° 02' 38,56" e distância de 6,09 m até o vértice V_052, definido pelas coordenadas E: 649.611,345 m e N: 7.779.759,780 m com azimute 152° 24' 02,89"

e distância de **21,24 m** até o vértice **V_053**, definido pelas coordenadas **E: 649.621,183 m** e **N: 7.779.740,961 m** com azimute **150° 41' 25,98"** e distância de **42,52 m** até o vértice **V_054**, definido pelas coordenadas **E: 649.641,996 m** e **N: 7.779.703,887 m** com azimute **155° 23' 45,68"** e distância de **5,10 m** até o vértice **V_055**, definido pelas coordenadas **E: 649.644,118 m** e **N: 7.779.699,253 m** com azimute **153° 56' 47,42"** e distância de **0,15 m** até o vértice **V_056**, definido pelas coordenadas **E: 649.644,184 m** e **N: 7.779.699,118 m** com azimute **152° 32' 31,74"** e distância de **1,35 m** até o vértice **V_057**, definido pelas coordenadas **E: 649.644,806 m** e **N: 7.779.697,921 m** com azimute **155° 16' 57,66"** e distância de **40,00 m** até o vértice **V_058**, definido pelas coordenadas **E: 649.661,532 m** e **N: 7.779.661,585 m** com azimute **147° 59' 44,41"** e distância de **17,32 m** até o vértice **V_059**, definido pelas coordenadas **E: 649.670,711 m** e **N: 7.779.646,898 m** com azimute **161° 33' 00,57"** e distância de **2,43 m** até o vértice **V_060**, definido pelas coordenadas **E: 649.671,481 m** e **N: 7.779.644,590 m** com azimute **160° 40' 36,54"** e distância de **0,08 m** até o vértice **V_061**, definido pelas coordenadas **E: 649.671,508 m** e **N: 7.779.644,513 m** com azimute **154° 55' 28,88"** e distância de **0,53 m** até o vértice **V_062**, definido pelas coordenadas **E: 649.671,734 m** e **N: 7.779.644,030 m** com azimute **149° 37' 23,52"** e distância de **11,72 m** até o vértice **V_063**, definido pelas coordenadas **E: 649.677,660 m** e **N: 7.779.633,920 m** com azimute **149° 02' 00,03"** e distância de **10,16 m** até o vértice **V_064**, definido pelas coordenadas **E: 649.682,886 m** e **N: 7.779.625,211 m** com azimute **121° 51' 10,57"** e distância de **9,68 m** até o vértice **V_065**, definido pelas coordenadas **E: 649.691,109 m** e **N: 7.779.620,102 m** com azimute **134° 59' 60,00"** e distância de **4,01 m** até o vértice **V_066**, definido pelas coordenadas **E: 649.693,943 m** e **N: 7.779.617,268 m** com azimute **112° 06' 48,28"** e distância de **4,60 m** até o vértice **V_067**, definido pelas coordenadas **E: 649.698,208 m** e **N: 7.779.615,535 m** com azimute **112° 06' 31,54"** e distância de **41,09 m** até o vértice **V_068**, definido pelas coordenadas **E: 649.736,277 m** e **N: 7.779.600,070 m** com azimute **109° 49' 55,22"** e distância de **42,89 m** até o vértice **V_069**, definido pelas coordenadas **E: 649.776,626 m** e **N: 7.779.585,518 m** com azimute **115° 33' 35,63"** e distância de **33,73 m** até o vértice **V_070**, definido pelas coordenadas **E: 649.807,053 m** e **N: 7.779.570,966 m** com azimute **124° 04' 43,27"** e distância de **27,15 m** até o vértice **V_071**, definido pelas coordenadas **E: 649.829,542 m** e **N: 7.779.555,752 m** com azimute **123° 16' 29,60"** e distância de **21,82 m** até o vértice **V_072**, definido pelas coordenadas **E: 649.847,782 m** e **N: 7.779.543,782 m** com azimute **282° 39' 10,60"** e distância de **32,44 m** até o vértice **V_073**, definido pelas coordenadas **E: 649.816,129 m** e **N: 7.779.550,888 m** com azimute **284° 02' 06,22"** e distância de **35,26 m** até o vértice **V_074**, definido pelas coordenadas **E: 649.781,926 m** e **N: 7.779.559,438 m** com azimute **282° 30' 10,21"** e distância de **1,20 m** até o vértice **V_075**, definido pelas coordenadas **E: 649.780,758 m** e **N: 7.779.559,697 m** com azimute **280° 46' 13,39"** e distância de **0,77 m** até o vértice **V_076**, definido pelas coordenadas **E: 649.780,001 m** e **N: 7.779.559,841 m** com azimute **280° 00' 27,59"** e distância de **63,24 m** até o vértice **V_077**, definido pelas coordenadas **E: 649.717,728 m** e **N: 7.779.570,830 m** com azimute **289° 51' 05,98"** e distância de **34,11 m** até o vértice **V_078**, definido pelas coordenadas **E: 649.685,643 m** e **N: 7.779.582,414 m** com azimute **288° 04' 54,83"** e distância de **1,44 m** até o vértice **V_079**, definido pelas coordenadas **E: 649.684,277 m** e **N: 7.779.582,860 m** com azimute **286° 18' 59,17"** e distância de **41,00 m** até o vértice **V_080**, definido pelas coordenadas **E: 649.644,927 m** e **N: 7.779.594,379 m** com azimute **285° 30' 13,02"** e distância de **0,75 m** até o vértice **V_081**, definido pelas coordenadas **E: 649.644,206 m** e **N: 7.779.594,579 m** com azimute **284° 28' 32,41"** e distância de **22,64 m** até o vértice **V_082**, definido pelas coordenadas **E: 649.622,282 m** e **N: 7.779.600,239 m** com azimute **284° 28' 14,54"** e distância de **4,35 m** até o vértice **V_083**, definido pelas coordenadas **E: 649.618,070 m** e **N: 7.779.601,326 m** com azimute **298° 29' 44,30"** e distância de **11,59 m** até o vértice **V_084**, definido pelas coordenadas **E: 649.607,885 m** e **N: 7.779.606,855 m** com azimute **298° 29' 40,36"** e distância de **7,89 m** até o vértice **V_085**, definido pelas coordenadas **E: 649.600,951 m** e **N: 7.779.610,619 m** com azimute **298° 29' 45,00"** e distância de **14,72 m** até o vértice **V_086**, definido pelas coordenadas **E: 649.588,014 m** e **N: 7.779.617,642 m** com azimute **297° 30' 28,45"** e distância de **1,03 m** até o vértice **V_087**, definido pelas coordenadas **E: 649.587,098 m** e **N: 7.779.618,119 m** com azimute **295° 43' 39,11"** e distância de **0,98 m** até o vértice **V_088**, definido pelas coordenadas **E: 649.586,216 m** e **N: 7.779.618,544 m** com azimute **335° 28' 09,69"** e distância de **20,62 m** até o vértice **V_089**, definido pelas coordenadas **E: 649.577,654 m** e **N: 7.779.637,305 m** com azimute **326° 50' 31,09"** e distância de **29,63 m** até o vértice **V_090**, definido pelas coordenadas **E: 649.561,448 m** e **N: 7.779.662,110 m** com azimute **302° 46' 11,25"** e distância de **29,98 m** até o vértice **V_091**, definido pelas coordenadas **E: 649.536,241 m** e **N: 7.779.678,336 m** com azimute **358° 38' 27,50"** e distância de **1,39 m** até o vértice **V_092**, definido pelas coordenadas **E: 649.536,208 m** e **N: 7.779.679,727 m** com azimute **355° 40' 36,07"** e distância de **1,92 m** até o vértice **V_093**, definido pelas coordenadas **E: 649.536,063 m** e **N: 7.779.681,645 m** com azimute **353° 23' 20,47"** e distância de **7,31 m** até o vértice **V_094**, definido pelas coordenadas **E: 649.535,221 m** e **N: 7.779.688,910 m** com azimute **352° 09' 21,23"** e distância de **1,27 m** até o vértice **V_095**, definido pelas coordenadas **E: 649.535,047 m** e **N: 7.779.690,173 m** com azimute **349° 10' 43,05"** e distância de **2,02 m** até o vértice **V_096**, definido pelas coordenadas **E: 649.534,667 m** e **N: 7.779.692,161 m** com azimute **346° 04' 47,14"** e distância de **1,32 m** até o vértice **V_097**, definido pelas coordenadas **E: 649.534,350 m** e **N: 7.779.693,440 m** com azimute **344° 50' 48,02"** e distância de **3,11 m** até o vértice **V_098**, definido pelas coordenadas **E: 649.533,537 m** e **N: 7.779.696,442 m** com azimute

343° 07' 32,89" e distância de **1,79 m** até o vértice **V_099**, definido pelas coordenadas **E: 649.533,018 m** e **N: 7.779.698,153 m** com azimute **339° 51' 04,97"** e distância de **1,89 m** até o vértice **V_100**, definido pelas coordenadas **E: 649.532,366 m** e **N: 7.779.699,930 m** com azimute **337° 21' 03,14"** e distância de **0,75 m** até o vértice **V_101**, definido pelas coordenadas **E: 649.532,076 m** e **N: 7.779.700,625 m** com azimute **336° 38' 39,97"** e distância de **5,99 m** até o vértice **V_102**, definido pelas coordenadas **E: 649.529,701 m** e **N: 7.779.706,125 m** com azimute **335° 00' 56,30"** e distância de **1,70 m** até o vértice **V_103**, definido pelas coordenadas **E: 649.528,982 m** e **N: 7.779.707,668 m** com azimute **332° 35' 19,93"** e distância de **1,06 m** até o vértice **V_104**, definido pelas coordenadas **E: 649.528,494 m** e **N: 7.779.708,609 m** com azimute **329° 21' 17,22"** e distância de **2,34 m** até o vértice **V_105**, definido pelas coordenadas **E: 649.527,299 m** e **N: 7.779.710,626 m** com azimute **325° 39' 22,39"** e distância de **1,70 m** até o vértice **V_106**, definido pelas coordenadas **E: 649.526,339 m** e **N: 7.779.712,031 m** com azimute **324° 03' 48,00"** e distância de **6,18 m** até o vértice **V_107**, definido pelas coordenadas **E: 649.522,714 m** e **N: 7.779.717,032 m** com azimute **323° 01' 45,30"** e distância de **1,02 m** até o vértice **V_108**, definido pelas coordenadas **E: 649.522,099 m** e **N: 7.779.717,849 m** com azimute **321° 17' 57,67"** e distância de **0,88 m** até o vértice **V_109**, definido pelas coordenadas **E: 649.521,551 m** e **N: 7.779.718,533 m** com azimute **316° 47' 36,07"** e distância de **4,04 m** até o vértice **V_110**, definido pelas coordenadas **E: 649.518,782 m** e **N: 7.779.721,481 m** com azimute **311° 41' 23,61"** e distância de **1,60 m** até o vértice **V_111**, definido pelas coordenadas **E: 649.517,584 m** e **N: 7.779.722,548 m** com azimute **310° 05' 01,81"** e distância de **6,49 m** até o vértice **V_112**, definido pelas coordenadas **E: 649.512,622 m** e **N: 7.779.726,724 m** com azimute **308° 36' 33,12"** e distância de **1,06 m** até o vértice **V_113**, definido pelas coordenadas **E: 649.511,793 m** e **N: 7.779.727,386 m** com azimute **307° 09' 45,70"** e distância de **30,17 m** até o vértice **V_114**, definido pelas coordenadas **E: 649.487,746 m** e **N: 7.779.745,614 m** com azimute **306° 42' 58,35"** e distância de **9,32 m** até o vértice **V_115**, definido pelas coordenadas **E: 649.480,275 m** e **N: 7.779.751,186 m** com azimute **305° 53' 23,70"** e distância de **0,89 m** até o vértice **V_116**, definido pelas coordenadas **E: 649.479,555 m** e **N: 7.779.751,707 m** com azimute **303° 47' 57,13"** e distância de **1,31 m** até o vértice **V_117**, definido pelas coordenadas **E: 649.478,466 m** e **N: 7.779.752,436 m** com azimute **301° 49' 32,64"** e distância de **0,98 m** até o vértice **V_118**, definido pelas coordenadas **E: 649.477,633 m** e **N: 7.779.752,953 m** com azimute **300° 49' 18,52"** e distância de **10,04 m** até o vértice **V_119**, definido pelas coordenadas **E: 649.469,013 m** e **N: 7.779.758,096 m** com azimute **299° 39' 41,55"** e distância de **0,85 m** até o vértice **V_120**, definido pelas coordenadas **E: 649.468,272 m** e **N: 7.779.758,518 m** com azimute **298° 44' 03,92"** e distância de **42,83 m** até o vértice **V_121**, definido pelas coordenadas **E: 649.430,719 m** e **N: 7.779.779,107 m** com azimute **344° 09' 55,00"** e distância de **7,75 m** até o vértice **V_122**, definido pelas coordenadas **E: 649.428,604 m** e **N: 7.779.786,564 m** com azimute **348° 53' 40,02"** e distância de **4,29 m** até o vértice **V_123**, definido pelas coordenadas **E: 649.427,778 m** e **N: 7.779.790,772 m** com azimute **354° 40' 36,45"** e distância de **25,58 m** até o vértice **V_124**, definido pelas coordenadas **E: 649.425,405 m** e **N: 7.779.816,240 m** com azimute **356° 24' 58,52"** e distância de **3,38 m** até o vértice **V_125**, definido pelas coordenadas **E: 649.425,194 m** e **N: 7.779.819,609 m** com azimute **0° 44' 29,49"** e distância de **1,47 m** até o vértice **V_126**, definido pelas coordenadas **E: 649.425,213 m** e **N: 7.779.821,077 m** com azimute **9° 27' 44,36"** e distância de **0,69 m** até o vértice **V_127**, definido pelas coordenadas **E: 649.425,327 m** e **N: 7.779.821,761 m** com azimute **14° 59' 55,25"** e distância de **1,10 m** até o vértice **V_128**, definido pelas coordenadas **E: 649.425,611 m** e **N: 7.779.822,821 m** com azimute **16° 58' 47,45"** e distância de **6,10 m** até o vértice **V_129**, definido pelas coordenadas **E: 649.427,393 m** e **N: 7.779.828,657 m** com azimute **40° 26' 59,56"** e distância de **1,76 m** até o vértice **V_130**, definido pelas coordenadas **E: 649.428,538 m** e **N: 7.779.830,000 m** com azimute **49° 14' 03,78"** e distância de **4,46 m** até o vértice **V_131**, definido pelas coordenadas **E: 649.431,918 m** e **N: 7.779.832,914 m** com azimute **55° 02' 39,42"** e distância de **4,78 m** até o vértice **V_132**, definido pelas coordenadas **E: 649.435,839 m** e **N: 7.779.835,655 m** com azimute **60° 01' 10,12"** e distância de **13,66 m** até o vértice **V_133**, definido pelas coordenadas **E: 649.447,673 m** e **N: 7.779.842,482 m** com azimute **59° 05' 20,16"** e distância de **0,93 m** até o vértice **V_134**, definido pelas coordenadas **E: 649.448,473 m** e **N: 7.779.842,961 m** com azimute **57° 37' 04,18"** e distância de **0,79 m** até o vértice **V_135**, definido pelas coordenadas **E: 649.449,140 m** e **N: 7.779.843,384 m** com azimute **55° 59' 00,67"** e distância de **0,83 m** até o vértice **V_136**, definido pelas coordenadas **E: 649.449,826 m** e **N: 7.779.843,847 m** com azimute **54° 53' 53,47"** e distância de **7,18 m** até o vértice **V_137**, definido pelas coordenadas **E: 649.455,702 m** e **N: 7.779.847,977 m** com azimute **53° 56' 47,51"** e distância de **0,97 m** até o vértice **V_138**, definido pelas coordenadas **E: 649.456,485 m** e **N: 7.779.848,547 m** com azimute **52° 09' 15,10"** e distância de **1,03 m** até o vértice **V_139**, definido pelas coordenadas **E: 649.457,301 m** e **N: 7.779.849,181 m** com azimute **51° 10' 38,08"** e distância de **41,57 m** até o vértice **V_140**, definido pelas coordenadas **E: 649.489,688 m** e **N: 7.779.875,242 m** com azimute **50° 49' 43,58"** e distância de **8,80 m** até o vértice **V_141**, definido pelas coordenadas **E: 649.496,511 m** e **N: 7.779.880,801 m** com azimute **49° 37' 16,51"** e distância de **1,23 m** até o vértice **V_142**, definido pelas coordenadas **E: 649.497,447 m** e **N: 7.779.881,597 m** com azimute **48° 03' 51,48"** e distância de **0,66 m** até o vértice **V_143**, definido pelas coordenadas **E: 649.497,939 m** e **N: 7.779.882,039 m** com azimute **46° 40' 47,66"** e distância de **0,75 m** até o vértice **V_144**, definido pelas coordenadas **E: 649.498,483 m** e **N: 7.779.882,552 m** com azimute **45° 46' 48,88"** e distância de **6,54 m** até o

vértice **V_145**, definido pelas coordenadas **E: 649.503,172 m** e **N: 7.779.887,115 m** com azimute **44° 36' 46,34"** e distância de **1,26 m** até o vértice **V_146**, definido pelas coordenadas **E: 649.504,054 m** e **N: 7.779.888,009 m** com azimute **41° 30' 12,91"** e distância de **2,09 m** até o vértice **V_147**, definido pelas coordenadas **E: 649.505,437 m** e **N: 7.779.889,572 m** com azimute **39° 09' 18,76"** e distância de **2,85 m** até o vértice **V_148**, definido pelas coordenadas **E: 649.507,239 m** e **N: 7.779.891,785 m** com azimute **38° 24' 11,74"** e distância de **0,63 m** até o vértice **V_149**, definido pelas coordenadas **E: 649.507,629 m** e **N: 7.779.892,277 m** com azimute **35° 59' 45,15"** e distância de **2,01 m** até o vértice **V_150**, definido pelas coordenadas **E: 649.508,808 m** e **N: 7.779.893,900 m** com azimute **31° 52' 01,12"** e distância de **2,63 m** até o vértice **V_151**, definido pelas coordenadas **E: 649.510,198 m** e **N: 7.779.896,136 m** com azimute **29° 19' 59,58"** e distância de **4,83 m** até o vértice **V_152**, definido pelas coordenadas **E: 649.512,566 m** e **N: 7.779.900,350 m** com azimute **27° 30' 40,65"** e distância de **1,49 m** até o vértice **V_153**, definido pelas coordenadas **E: 649.513,254 m** e **N: 7.779.901,671 m** com azimute **22° 43' 15,79"** e distância de **3,70 m** até o vértice **V_154**, definido pelas coordenadas **E: 649.514,684 m** e **N: 7.779.905,086 m** com azimute **17° 59' 58,62"** e distância de **1,50 m** até o vértice **V_155**, definido pelas coordenadas **E: 649.515,147 m** e **N: 7.779.906,511 m** com azimute **16° 16' 02,26"** e distância de **2,91 m** até o vértice **V_156**, definido pelas coordenadas **E: 649.515,962 m** e **N: 7.779.909,304 m** com azimute **16° 51' 14,18"** e distância de **1,49 m** até o vértice **V_157**, definido pelas coordenadas **E: 649.516,394 m** e **N: 7.779.910,730 m** com azimute **14° 05' 56,99"** e distância de **1,10 m** até o vértice **V_158**, definido pelas coordenadas **E: 649.516,663 m** e **N: 7.779.911,801 m** com azimute **13° 15' 15,83"** e distância de **2,36 m** até o vértice **V_159**, definido pelas coordenadas **E: 649.517,205 m** e **N: 7.779.914,102 m** com azimute **13° 47' 53,60"** e distância de **12,38 m** até o vértice **V_160**, definido pelas coordenadas **E: 649.520,157 m** e **N: 7.779.926,122 m** com azimute **20° 52' 53,42"** e distância de **8,20 m** até o vértice **V_161**, definido pelas coordenadas **E: 649.523,080 m** e **N: 7.779.933,784 m** com azimute **19° 53' 45,28"** e distância de **1,07 m** até o vértice **V_162**, definido pelas coordenadas **E: 649.523,443 m** e **N: 7.779.934,787 m** com azimute **17° 56' 47,21"** e distância de **1,04 m** até o vértice **V_163**, definido pelas coordenadas **E: 649.523,763 m** e **N: 7.779.935,775 m** com azimute **16° 59' 39,78"** e distância de **4,70 m** até o vértice **V_164**, definido pelas coordenadas **E: 649.525,138 m** e **N: 7.779.940,274 m** com azimute **15° 09' 23,22"** e distância de **1,94 m** até o vértice **V_165**, definido pelas coordenadas **E: 649.525,644 m** e **N: 7.779.942,142 m** com azimute **11° 29' 04,09"** e distância de **2,12 m** até o vértice **V_166**, definido pelas coordenadas **E: 649.526,067 m** e **N: 7.779.944,224 m** com azimute **7° 48' 18,32"** e distância de **1,75 m** até o vértice **V_167**, definido pelas coordenadas **E: 649.526,304 m** e **N: 7.779.945,953 m** com azimute **4° 32' 05,86"** e distância de **1,94 m** até o vértice **V_168**, definido pelas coordenadas **E: 649.526,457 m** e **N: 7.779.947,882 m** com azimute **2° 41' 27,32"** e distância de **4,00 m** até o vértice **V_169**, definido pelas coordenadas **E: 649.526,645 m** e **N: 7.779.951,882 m** com azimute **1° 20' 47,21"** e distância de **1,40 m** até o vértice **V_170**, definido pelas coordenadas **E: 649.526,678 m** e **N: 7.779.953,286 m** com azimute **359° 21' 37,30"** e distância de **0,63 m** até o vértice **V_171**, definido pelas coordenadas **E: 649.526,671 m** e **N: 7.779.953,913 m** com azimute **354° 55' 14,47"** e distância de **4,33 m** até o vértice **V_172**, definido pelas coordenadas **E: 649.526,288 m** e **N: 7.779.958,222 m** com azimute **349° 23' 25,13"** e distância de **1,77 m** até o vértice **V_173**, definido pelas coordenadas **E: 649.525,963 m** e **N: 7.779.959,957 m** com azimute **347° 38' 50,08"** e distância de **2,05 m** até o vértice **V_174**, definido pelas coordenadas **E: 649.525,525 m** e **N: 7.779.961,957 m** com azimute **345° 42' 39,47"** e distância de **2,03 m** até o vértice **V_175**, definido pelas coordenadas **E: 649.525,023 m** e **N: 7.779.963,928 m** com azimute **342° 33' 13,73"** e distância de **1,56 m** até o vértice **V_176**, definido pelas coordenadas **E: 649.524,556 m** e **N: 7.779.965,414 m** com azimute **338° 40' 08,84"** e distância de **2,51 m** até o vértice **V_177**, definido pelas coordenadas **E: 649.523,643 m** e **N: 7.779.967,752 m** com azimute **334° 32' 38,12"** e distância de **2,03 m** até o vértice **V_178**, definido pelas coordenadas **E: 649.522,769 m** e **N: 7.779.969,588 m** com azimute **332° 35' 45,60"** e distância de **4,21 m** até o vértice **V_179**, definido pelas coordenadas **E: 649.520,829 m** e **N: 7.779.973,330 m** com azimute **330° 27' 30,12"** e distância de **1,75 m** até o vértice **V_180**, definido pelas coordenadas **E: 649.519,967 m** e **N: 7.779.974,851 m** com azimute **325° 16' 57,13"** e distância de **3,90 m** até o vértice **V_181**, definido pelas coordenadas **E: 649.517,747 m** e **N: 7.779.978,055 m** com azimute **319° 44' 36,33"** e distância de **2,16 m** até o vértice **V_182**, definido pelas coordenadas **E: 649.516,349 m** e **N: 7.779.979,706 m** com azimute **317° 40' 15,43"** e distância de **4,73 m** até o vértice **V_183**, definido pelas coordenadas **E: 649.513,161 m** e **N: 7.779.983,206 m** com azimute **316° 00' 56,20"** e distância de **1,76 m** até o vértice **V_184**, definido pelas coordenadas **E: 649.511,942 m** e **N: 7.779.984,469 m** com azimute **313° 32' 22,26"** e distância de **1,00 m** até o vértice **V_185**, definido pelas coordenadas **E: 649.511,218 m** e **N: 7.779.985,157 m** com azimute **310° 15' 08,76"** e distância de **2,51 m** até o vértice **V_186**, definido pelas coordenadas **E: 649.509,301 m** e **N: 7.779.986,780 m** com azimute **306° 21' 39,05"** e distância de **1,76 m** até o vértice **V_187**, definido pelas coordenadas **E: 649.507,887 m** e **N: 7.779.987,821 m** com azimute **304° 41' 18,49"** e distância de **8,13 m** até o vértice **V_188**, definido pelas coordenadas **E: 649.501,199 m** e **N: 7.779.992,450 m** com azimute **303° 23' 54,56"** e distância de **0,87 m** até o vértice **V_189**, definido pelas coordenadas **E: 649.500,471 m** e **N: 7.779.992,930 m** com azimute **302° 09' 51,81"** e distância de **0,69 m** até o vértice **V_190**, definido pelas coordenadas **E: 649.499,889 m** e **N: 7.779.993,296 m** com azimute **301° 23' 04,58"** e distância de **8,64 m** até o vértice **V_191**, definido pelas coordenadas **E: 649.492,514 m** e **N: 7.779.997,795 m**

com azimute **299° 00' 44,50"** e distância de **2,50 m** até o vértice **V_192**, definido pelas coordenadas **E: 649.490,325 m** e **N: 7.779.999,009 m** com azimute **295° 16' 42,86"** e distância de **1,69 m** até o vértice **V_193**, definido pelas coordenadas **E: 649.488,794 m** e **N: 7.779.999,732 m** com azimute **292° 57' 25,74"** e distância de **0,81 m** até o vértice **V_194**, definido pelas coordenadas **E: 649.488,048 m** e **N: 7.780.000,048 m** com azimute **292° 08' 07,77"** e distância de **7,96 m** até o vértice **V_195**, definido pelas coordenadas **E: 649.480,673 m** e **N: 7.780.003,048 m** com azimute **291° 03' 34,46"** e distância de **1,12 m** até o vértice **V_196**, definido pelas coordenadas **E: 649.479,629 m** e **N: 7.780.003,450 m** com azimute **288° 43' 57,78"** e distância de **1,46 m** até o vértice **V_197**, definido pelas coordenadas **E: 649.478,246 m** e **N: 7.780.003,919 m** com azimute **287° 03' 15,63"** e distância de **20,63 m** até o vértice **V_198**, definido pelas coordenadas **E: 649.458,521 m** e **N: 7.780.009,970 m** com azimute **285° 48' 35,44"** e distância de **1,28 m** até o vértice **V_199**, definido pelas coordenadas **E: 649.457,292 m** e **N: 7.780.010,318 m** com azimute **283° 41' 30,77"** e distância de **1,17 m** até o vértice **V_200**, definido pelas coordenadas **E: 649.456,155 m** e **N: 7.780.010,595 m** com azimute **287° 51' 01,15"** e distância de **0,06 m** até o vértice **V_201**, definido pelas coordenadas **E: 649.456,096 m** e **N: 7.780.010,614 m** com azimute **284° 42' 15,67"** e distância de **2,45 m** até o vértice **V_202**, definido pelas coordenadas **E: 649.453,722 m** e **N: 7.780.011,237 m** com azimute **282° 21' 49,70"** e distância de **9,34 m** até o vértice **V_203**, definido pelas coordenadas **E: 649.444,598 m** e **N: 7.780.013,237 m** com azimute **278° 22' 07,25"** e distância de **4,18 m** até o vértice **V_204**, definido pelas coordenadas **E: 649.440,465 m** e **N: 7.780.013,845 m** com azimute **274° 24' 04,17"** e distância de **19,70 m** até o vértice **V_205**, definido pelas coordenadas **E: 649.420,820 m** e **N: 7.780.015,357 m** com azimute **310° 47' 34,84"** e distância de **32,77 m** até o vértice **V_206**, definido pelas coordenadas **E: 649.396,009 m** e **N: 7.780.036,768 m** com azimute **316° 45' 16,86"** e distância de **2,59 m** até o vértice **V_207**, definido pelas coordenadas **E: 649.394,237 m** e **N: 7.780.038,652 m** com azimute **339° 23' 52,89"** e distância de **3,50 m** até o vértice **V_208**, definido pelas coordenadas **E: 649.393,004 m** e **N: 7.780.041,932 m** com azimute **342° 32' 28,35"** e distância de **30,01 m** até o vértice **V_209**, definido pelas coordenadas **E: 649.383,999 m** e **N: 7.780.070,564 m** com azimute **348° 37' 03,71"** e distância de **4,35 m** até o vértice **V_210**, definido pelas coordenadas **E: 649.383,141 m** e **N: 7.780.074,826 m** com azimute **0° 21' 03,82"** e distância de **5,55 m** até o vértice **V_211**, definido pelas coordenadas **E: 649.383,175 m** e **N: 7.780.080,375 m** com azimute **5° 01' 29,75"** e distância de **57,96 m** até o vértice **V_212**, definido pelas coordenadas **E: 649.388,252 m** e **N: 7.780.138,116 m** com azimute **4° 23' 32,48"** e distância de **0,69 m** até o vértice **V_213**, definido pelas coordenadas **E: 649.388,305 m** e **N: 7.780.138,806 m** com azimute **3° 04' 09,99"** e distância de **0,69 m** até o vértice **V_214**, definido pelas coordenadas **E: 649.388,342 m** e **N: 7.780.139,496 m** com azimute **2° 28' 05,22"** e distância de **14,51 m** até o vértice **V_215**, definido pelas coordenadas **E: 649.388,967 m** e **N: 7.780.153,996 m** com azimute **1° 53' 20,87"** e distância de **0,67 m** até o vértice **V_216**, definido pelas coordenadas **E: 649.388,989 m** e **N: 7.780.154,663 m** com azimute **0° 36' 01,38"** e distância de **0,67 m** até o vértice **V_217**, definido pelas coordenadas **E: 649.388,996 m** e **N: 7.780.155,331 m** com azimute **359° 18' 01,29"** e distância de **0,74 m** até o vértice **V_218**, definido pelas coordenadas **E: 649.388,987 m** e **N: 7.780.156,068 m** com azimute **357° 58' 36,50"** e distância de **0,74 m** até o vértice **V_219**, definido pelas coordenadas **E: 649.388,961 m** e **N: 7.780.156,804 m** com azimute **357° 16' 42,76"** e distância de **11,23 m** até o vértice **V_220**, definido pelas coordenadas **E: 649.388,428 m** e **N: 7.780.168,017 m** com azimute **108° 26' 05,82"** e distância de **7,59 m** até o vértice **V_221**, definido pelas coordenadas **E: 649.395,625 m** e **N: 7.780.165,618 m** com azimute **107° 36' 49,86"** e distância de **28,60 m** até o vértice **V_222**, definido pelas coordenadas **E: 649.422,883 m** e **N: 7.780.156,964 m** com azimute **107° 34' 47,47"** e distância de **0,53 m** até o vértice **V_223**, definido pelas coordenadas **E: 649.423,388 m** e **N: 7.780.156,804 m** com azimute **107° 36' 37,80"** e distância de **14,59 m** até o vértice **V_224**, definido pelas coordenadas **E: 649.437,297 m** e **N: 7.780.152,389 m** com azimute **95° 26' 52,46"** e distância de **6,81 m** até o vértice **V_225**, definido pelas coordenadas **E: 649.444,081 m** e **N: 7.780.151,742 m** com azimute **95° 26' 25,20"** e distância de **1,56 m** até o vértice **V_001**, encerrando este perímetro.

Todas as coordenadas aqui descritas estão georreferenciadas ao Sistema Geodésico Brasileiro e encontram-se representadas no Sistema UTM, referenciadas ao Meridiano Central 45 WGr, fuso 23S, tendo como datum o SIRGAS-2000. Todos os azimutes e distâncias, área e perímetro foram calculados no plano de projeção UTM.

Memorial da reserva legal no imóvel receptor 01 – Fragmento 27

Área: 17,15 ha
Perímetro: 4.019,75 m

Inicia-se a descrição deste perímetro no vértice **V_001**, definido pelas coordenadas **E: 649.853,201 m** e **N: 7.779.479,328 m** com azimute **91° 49' 56,59"** e distância de **3,03 m** até o vértice **V_002**, definido pelas coordenadas **E: 649.856,233 m** e **N: 7.779.479,231 m** com azimute **87° 14' 51,05"** e distância de **2,08 m** até o vértice **V_003**, definido pelas coordenadas **E: 649.858,313 m** e **N: 7.779.479,331 m** com azimute **82° 35' 29,29"** e

distância de **2,81 m** até o vértice **V_004**, definido pelas coordenadas **E: 649.861,097 m** e **N: 7.779.479,693 m** com azimute **77° 56' 01,88"** e distância de **2,38 m** até o vértice **V_005**, definido pelas coordenadas **E: 649.863,422 m** e **N: 7.779.480,190 m** com azimute **75° 31' 48,23"** e distância de **25,02 m** até o vértice **V_006**, definido pelas coordenadas **E: 649.887,653 m** e **N: 7.779.486,443 m** com azimute **96° 00' 12,14"** e distância de **4,79 m** até o vértice **V_007**, definido pelas coordenadas **E: 649.892,417 m** e **N: 7.779.485,942 m** com azimute **174° 17' 23,43"** e distância de **26,23 m** até o vértice **V_008**, definido pelas coordenadas **E: 649.895,027 m** e **N: 7.779.459,840 m** com azimute **185° 18' 52,91"** e distância de **26,18 m** até o vértice **V_009**, definido pelas coordenadas **E: 649.892,602 m** e **N: 7.779.433,772 m** com azimute **185° 19' 06,39"** e distância de **2,38 m** até o vértice **V_010**, definido pelas coordenadas **E: 649.892,381 m** e **N: 7.779.431,398 m** com azimute **173° 39' 36,40"** e distância de **41,93 m** até o vértice **V_011**, definido pelas coordenadas **E: 649.897,011 m** e **N: 7.779.389,726 m** com azimute **165° 37' 04,09"** e distância de **26,63 m** até o vértice **V_012**, definido pelas coordenadas **E: 649.903,626 m** e **N: 7.779.363,929 m** com azimute **156° 56' 57,35"** e distância de **33,79 m** até o vértice **V_013**, definido pelas coordenadas **E: 649.916,855 m** e **N: 7.779.332,840 m** com azimute **167° 44' 04,00"** e distância de **31,14 m** até o vértice **V_014**, definido pelas coordenadas **E: 649.923,470 m** e **N: 7.779.302,413 m** com azimute **119° 44' 51,17"** e distância de **10,67 m** até o vértice **V_015**, definido pelas coordenadas **E: 649.932,730 m** e **N: 7.779.297,121 m** com azimute **56° 18' 30,96"** e distância de **11,92 m** até o vértice **V_016**, definido pelas coordenadas **E: 649.942,652 m** e **N: 7.779.303,736 m** com azimute **17° 58' 04,99"** e distância de **25,73 m** até o vértice **V_017**, definido pelas coordenadas **E: 649.950,589 m** e **N: 7.779.328,210 m** com azimute **350° 42' 24,59"** e distância de **36,86 m** até o vértice **V_018**, definido pelas coordenadas **E: 649.944,636 m** e **N: 7.779.364,590 m** com azimute **6° 42' 37,01"** e distância de **45,29 m** até o vértice **V_019**, definido pelas coordenadas **E: 649.949,928 m** e **N: 7.779.409,569 m** com azimute **138° 48' 52,05"** e distância de **14,06 m** até o vértice **V_020**, definido pelas coordenadas **E: 649.959,188 m** e **N: 7.779.398,986 m** com azimute **140° 54' 23,21"** e distância de **27,27 m** até o vértice **V_021**, definido pelas coordenadas **E: 649.976,386 m** e **N: 7.779.377,819 m** com azimute **128° 39' 30,75"** e distância de **21,18 m** até o vértice **V_022**, definido pelas coordenadas **E: 649.992,923 m** e **N: 7.779.364,590 m** com azimute **109° 51' 20,47"** e distância de **25,32 m** até o vértice **V_023**, definido pelas coordenadas **E: 650.016,735 m** e **N: 7.779.355,991 m** com azimute **123° 24' 25,81"** e distância de **37,24 m** até o vértice **V_024**, definido pelas coordenadas **E: 650.047,824 m** e **N: 7.779.335,486 m** com azimute **131° 22' 43,75"** e distância de **37,02 m** até o vértice **V_025**, definido pelas coordenadas **E: 650.075,605 m** e **N: 7.779.311,012 m** com azimute **122° 06' 22,26"** e distância de **39,83 m** até o vértice **V_026**, definido pelas coordenadas **E: 650.109,340 m** e **N: 7.779.289,845 m** com azimute **127° 18' 16,67"** e distância de **34,93 m** até o vértice **V_027**, definido pelas coordenadas **E: 650.137,121 m** e **N: 7.779.268,678 m** com azimute **131° 11' 10,43"** e distância de **35,16 m** até o vértice **V_028**, definido pelas coordenadas **E: 650.163,579 m** e **N: 7.779.245,527 m** com azimute **120° 41' 52,47"** e distância de **24,62 m** até o vértice **V_029**, definido pelas coordenadas **E: 650.184,746 m** e **N: 7.779.232,960 m** com azimute **94° 05' 09,01"** e distância de **18,57 m** até o vértice **V_030**, definido pelas coordenadas **E: 650.203,267 m** e **N: 7.779.231,637 m** com azimute **346° 30' 11,11"** e distância de **17,01 m** até o vértice **V_031**, definido pelas coordenadas **E: 650.199,298 m** e **N: 7.779.248,173 m** com azimute **250° 01' 08,78"** e distância de **15,48 m** até o vértice **V_032**, definido pelas coordenadas **E: 650.184,746 m** e **N: 7.779.242,882 m** com azimute **300° 15' 19,13"** e distância de **36,76 m** até o vértice **V_033**, definido pelas coordenadas **E: 650.152,996 m** e **N: 7.779.261,402 m** com azimute **317° 47' 34,28"** e distância de **38,40 m** até o vértice **V_034**, definido pelas coordenadas **E: 650.127,199 m** e **N: 7.779.289,845 m** com azimute **300° 42' 01,82"** e distância de **49,23 m** até o vértice **V_035**, definido pelas coordenadas **E: 650.084,866 m** e **N: 7.779.314,981 m** com azimute **307° 12' 24,92"** e distância de **44,85 m** até o vértice **V_036**, definido pelas coordenadas **E: 650.049,147 m** e **N: 7.779.342,100 m** com azimute **306° 05' 57,89"** e distância de **39,29 m** até o vértice **V_037**, definido pelas coordenadas **E: 650.017,397 m** e **N: 7.779.365,252 m** com azimute **293° 37' 42,35"** e distância de **34,66 m** até o vértice **V_038**, definido pelas coordenadas **E: 649.985,647 m** e **N: 7.779.379,142 m** com azimute **316° 00' 21,19"** e distância de **26,66 m** até o vértice **V_039**, definido pelas coordenadas **E: 649.967,126 m** e **N: 7.779.398,325 m** com azimute **312° 47' 49,96"** e distância de **24,34 m** até o vértice **V_040**, definido pelas coordenadas **E: 649.949,267 m** e **N: 7.779.414,861 m** com azimute **220° 06' 07,31"** e distância de **16,43 m** até o vértice **V_041**, definido pelas coordenadas **E: 649.938,683 m** e **N: 7.779.402,293 m** com azimute **182° 38' 31,32"** e distância de **43,04 m** até o vértice **V_042**, definido pelas coordenadas **E: 649.936,699 m** e **N: 7.779.359,298 m** com azimute **164° 28' 36,77"** e distância de **24,71 m** até o vértice **V_043**, definido pelas coordenadas **E: 649.943,313 m** e **N: 7.779.335,486 m** com azimute **184° 45' 45,53"** e distância de **23,90 m** até o vértice **V_044**, definido pelas coordenadas **E: 649.941,329 m** e **N: 7.779.311,673 m** com azimute **250° 20' 49,06"** e distância de **9,83 m** até o vértice **V_045**, definido pelas coordenadas **E: 649.932,069 m** e **N: 7.779.308,366 m** com azimute **330° 31' 29,03"** e distância de **17,48 m** até o vértice **V_046**, definido pelas coordenadas **E: 649.923,470 m** e **N: 7.779.323,580 m** com azimute **345° 34' 41,99"** e distância de **47,81 m** até o vértice **V_047**, definido pelas coordenadas **E: 649.911,563 m** e **N: 7.779.369,882 m** com azimute **342° 49' 30,51"** e distância de **38,08 m** até o vértice **V_048**, definido pelas coordenadas **E: 649.900,319 m** e **N: 7.779.406,262 m** com azimute **355° 35' 59,77"** e distância de **25,87 m** até o vértice **V_049**, definido pelas coordenadas **E: 649.898,334 m** e **N: 7.779.432,059 m** com azimute **6° 59' 20,86"** e

distância de 1,73 m até o vértice **V_050**, definido pelas coordenadas **E: 649.898,544 m** e **N: 7.779.433,772 m** com azimute **6° 58' 51,40"** e distância de 30,93 m até o vértice **V_051**, definido pelas coordenadas **E: 649.902,303 m** e **N: 7.779.464,471 m** com azimute **353° 17' 22,27"** e distância de 20,83 m até o vértice **V_052**, definido pelas coordenadas **E: 649.899,869 m** e **N: 7.779.485,158 m** com azimute **96° 00' 35,91"** e distância de 18,59 m até o vértice **V_053**, definido pelas coordenadas **E: 649.918,353 m** e **N: 7.779.483,212 m** com azimute **95° 25' 41,15"** e distância de 0,67 m até o vértice **V_054**, definido pelas coordenadas **E: 649.919,016 m** e **N: 7.779.483,149 m** com azimute **93° 14' 45,68"** e distância de 1,54 m até o vértice **V_055**, definido pelas coordenadas **E: 649.920,550 m** e **N: 7.779.483,062 m** com azimute **88° 39' 55,94"** e distância de 3,56 m até o vértice **V_056**, definido pelas coordenadas **E: 649.924,113 m** e **N: 7.779.483,145 m** com azimute **84° 27' 57,20"** e distância de 0,84 m até o vértice **V_057**, definido pelas coordenadas **E: 649.924,949 m** e **N: 7.779.483,226 m** com azimute **79° 46' 26,44"** e distância de 4,35 m até o vértice **V_058**, definido pelas coordenadas **E: 649.929,234 m** e **N: 7.779.483,999 m** com azimute **71° 37' 19,39"** e distância de 4,45 m até o vértice **V_059**, definido pelas coordenadas **E: 649.933,457 m** e **N: 7.779.485,402 m** com azimute **66° 56' 32,06"** e distância de 0,69 m até o vértice **V_060**, definido pelas coordenadas **E: 649.934,096 m** e **N: 7.779.485,674 m** com azimute **64° 53' 45,28"** e distância de 1,51 m até o vértice **V_061**, definido pelas coordenadas **E: 649.935,462 m** e **N: 7.779.486,314 m** com azimute **63° 26' 02,34"** e distância de 26,51 m até o vértice **V_062**, definido pelas coordenadas **E: 649.959,171 m** e **N: 7.779.498,169 m** com azimute **91° 07' 25,56"** e distância de 41,05 m até o vértice **V_063**, definido pelas coordenadas **E: 650.000,209 m** e **N: 7.779.497,364 m** com azimute **89° 45' 35,77"** e distância de 1,43 m até o vértice **V_064**, definido pelas coordenadas **E: 650.001,641 m** e **N: 7.779.497,370 m** com azimute **86° 54' 56,82"** e distância de 1,73 m até o vértice **V_065**, definido pelas coordenadas **E: 650.003,367 m** e **N: 7.779.497,463 m** com azimute **84° 11' 02,07"** e distância de 1,13 m até o vértice **V_066**, definido pelas coordenadas **E: 650.004,496 m** e **N: 7.779.497,578 m** com azimute **81° 53' 12,77"** e distância de 1,43 m até o vértice **V_067**, definido pelas coordenadas **E: 650.005,913 m** e **N: 7.779.497,780 m** com azimute **80° 32' 14,18"** e distância de 46,45 m até o vértice **V_068**, definido pelas coordenadas **E: 650.051,727 m** e **N: 7.779.505,416 m** com azimute **79° 47' 02,38"** e distância de 0,75 m até o vértice **V_069**, definido pelas coordenadas **E: 650.052,465 m** e **N: 7.779.505,549 m** com azimute **78° 41' 36,39"** e distância de 43,30 m até o vértice **V_070**, definido pelas coordenadas **E: 650.094,923 m** e **N: 7.779.514,038 m** com azimute **81° 28' 06,31"** e distância de 31,32 m até o vértice **V_071**, definido pelas coordenadas **E: 650.125,900 m** e **N: 7.779.518,685 m** com azimute **105° 15' 10,77"** e distância de 59,04 m até o vértice **V_072**, definido pelas coordenadas **E: 650.182,859 m** e **N: 7.779.503,153 m** com azimute **102° 27' 15,15"** e distância de 2,42 m até o vértice **V_073**, definido pelas coordenadas **E: 650.185,218 m** e **N: 7.779.502,632 m** com azimute **97° 52' 14,85"** e distância de 2,69 m até o vértice **V_074**, definido pelas coordenadas **E: 650.187,880 m** e **N: 7.779.502,264 m** com azimute **95° 18' 55,54"** e distância de 40,56 m até o vértice **V_075**, definido pelas coordenadas **E: 650.228,261 m** e **N: 7.779.498,507 m** com azimute **97° 45' 50,72"** e distância de 35,93 m até o vértice **V_076**, definido pelas coordenadas **E: 650.263,862 m** e **N: 7.779.493,653 m** com azimute **118° 55' 35,53"** e distância de 24,03 m até o vértice **V_077**, definido pelas coordenadas **E: 650.284,894 m** e **N: 7.779.482,030 m** com azimute **160° 01' 02,46"** e distância de 10,72 m até o vértice **V_078**, definido pelas coordenadas **E: 650.288,559 m** e **N: 7.779.471,951 m** com azimute **157° 40' 09,89"** e distância de 2,45 m até o vértice **V_079**, definido pelas coordenadas **E: 650.289,491 m** e **N: 7.779.469,682 m** com azimute **153° 36' 57,86"** e distância de 2,12 m até o vértice **V_080**, definido pelas coordenadas **E: 650.290,434 m** e **N: 7.779.467,781 m** com azimute **148° 54' 45,91"** e distância de 2,78 m até o vértice **V_081**, definido pelas coordenadas **E: 650.291,872 m** e **N: 7.779.465,396 m** com azimute **144° 20' 01,77"** e distância de 2,33 m até o vértice **V_082**, definido pelas coordenadas **E: 650.293,232 m** e **N: 7.779.463,501 m** com azimute **139° 38' 59,58"** e distância de 2,57 m até o vértice **V_083**, definido pelas coordenadas **E: 650.294,898 m** e **N: 7.779.461,540 m** com azimute **135° 03' 49,31"** e distância de 2,54 m até o vértice **V_084**, definido pelas coordenadas **E: 650.296,695 m** e **N: 7.779.459,739 m** com azimute **130° 21' 52,33"** e distância de 2,36 m até o vértice **V_085**, definido pelas coordenadas **E: 650.298,495 m** e **N: 7.779.458,209 m** com azimute **125° 47' 47,15"** e distância de 2,75 m até o vértice **V_086**, definido pelas coordenadas **E: 650.300,729 m** e **N: 7.779.456,598 m** com azimute **121° 05' 46,42"** e distância de 2,15 m até o vértice **V_087**, definido pelas coordenadas **E: 650.302,571 m** e **N: 7.779.455,487 m** com azimute **116° 30' 47,58"** e distância de 2,97 m até o vértice **V_088**, definido pelas coordenadas **E: 650.305,225 m** e **N: 7.779.454,163 m** com azimute **111° 50' 43,00"** e distância de 1,94 m até o vértice **V_089**, definido pelas coordenadas **E: 650.307,026 m** e **N: 7.779.453,441 m** com azimute **107° 55' 31,10"** e distância de 2,45 m até o vértice **V_090**, definido pelas coordenadas **E: 650.309,360 m** e **N: 7.779.452,686 m** com azimute **105° 35' 36,77"** e distância de 36,66 m até o vértice **V_091**, definido pelas coordenadas **E: 650.344,672 m** e **N: 7.779.442,831 m** com azimute **160° 46' 16,46"** e distância de 15,13 m até o vértice **V_092**, definido pelas coordenadas **E: 650.349,656 m** e **N: 7.779.428,542 m** com azimute **159° 07' 07,41"** e distância de 1,71 m até o vértice **V_093**, definido pelas coordenadas **E: 650.350,266 m** e **N: 7.779.426,943 m** com azimute **155° 37' 42,66"** e distância de 1,96 m até o vértice **V_094**, definido pelas coordenadas **E: 650.351,076 m** e **N: 7.779.425,155 m** com azimute **151° 52' 09,00"** e distância de 1,96 m até o vértice **V_095**, definido pelas coordenadas **E: 650.352,002 m** e **N: 7.779.423,423 m** com azimute **148° 08' 24,19"** e distância de 1,96 m até o

vértice **V_096**, definido pelas coordenadas **E: 650.353,038 m** e **N: 7.779.421,756 m** com azimute **144° 22' 02,46"** e distância de **1,96 m** até o vértice **V_097**, definido pelas coordenadas **E: 650.354,182 m** e **N: 7.779.420,160 m** com azimute **140° 37' 27,54"** e distância de **1,96 m** até o vértice **V_098**, definido pelas coordenadas **E: 650.355,427 m** e **N: 7.779.418,643 m** com azimute **136° 52' 41,58"** e distância de **1,96 m** até o vértice **V_099**, definido pelas coordenadas **E: 650.356,769 m** e **N: 7.779.417,210 m** com azimute **134° 16' 49,37"** e distância de **0,73 m** até o vértice **V_100**, definido pelas coordenadas **E: 650.357,293 m** e **N: 7.779.416,699 m** com azimute **133° 36' 54,09"** e distância de **2,43 m** até o vértice **V_101**, definido pelas coordenadas **E: 650.359,051 m** e **N: 7.779.415,024 m** com azimute **153° 25' 53,95"** e distância de **7,77 m** até o vértice **V_102**, definido pelas coordenadas **E: 650.362,527 m** e **N: 7.779.408,073 m** com azimute **151° 42' 36,13"** e distância de **1,80 m** até o vértice **V_103**, definido pelas coordenadas **E: 650.363,379 m** e **N: 7.779.406,490 m** com azimute **148° 06' 54,96"** e distância de **1,96 m** até o vértice **V_104**, definido pelas coordenadas **E: 650.364,416 m** e **N: 7.779.404,823 m** com azimute **144° 23' 27,86"** e distância de **1,96 m** até o vértice **V_105**, definido pelas coordenadas **E: 650.365,559 m** e **N: 7.779.403,227 m** com azimute **140° 37' 27,54"** e distância de **1,96 m** até o vértice **V_106**, definido pelas coordenadas **E: 650.366,804 m** e **N: 7.779.401,710 m** com azimute **136° 52' 41,58"** e distância de **1,96 m** até o vértice **V_107**, definido pelas coordenadas **E: 650.368,146 m** e **N: 7.779.400,277 m** com azimute **133° 07' 18,42"** e distância de **1,96 m** até o vértice **V_108**, definido pelas coordenadas **E: 650.369,579 m** e **N: 7.779.398,935 m** com azimute **129° 22' 47,02"** e distância de **1,96 m** até o vértice **V_109**, definido pelas coordenadas **E: 650.371,097 m** e **N: 7.779.397,689 m** com azimute **125° 36' 32,14"** e distância de **1,96 m** até o vértice **V_110**, definido pelas coordenadas **E: 650.372,693 m** e **N: 7.779.396,546 m** com azimute **122° 22' 18,40"** e distância de **1,46 m** até o vértice **V_111**, definido pelas coordenadas **E: 650.373,925 m** e **N: 7.779.395,765 m** com azimute **120° 58' 03,17"** e distância de **7,78 m** até o vértice **V_112**, definido pelas coordenadas **E: 650.380,594 m** e **N: 7.779.391,763 m** com azimute **126° 36' 11,83"** e distância de **10,06 m** até o vértice **V_113**, definido pelas coordenadas **E: 650.388,668 m** e **N: 7.779.385,766 m** com azimute **125° 11' 57,05"** e distância de **1,50 m** até o vértice **V_114**, definido pelas coordenadas **E: 650.389,890 m** e **N: 7.779.384,904 m** com azimute **121° 52' 09,57"** e distância de **1,96 m** até o vértice **V_115**, definido pelas coordenadas **E: 650.391,558 m** e **N: 7.779.383,867 m** com azimute **118° 07' 07,87"** e distância de **1,96 m** até o vértice **V_116**, definido pelas coordenadas **E: 650.393,289 m** e **N: 7.779.382,942 m** com azimute **114° 22' 17,34"** e distância de **1,96 m** até o vértice **V_117**, definido pelas coordenadas **E: 650.395,077 m** e **N: 7.779.382,132 m** com azimute **110° 38' 29,22"** e distância de **1,96 m** até o vértice **V_118**, definido pelas coordenadas **E: 650.396,914 m** e **N: 7.779.381,440 m** com azimute **107° 38' 05,21"** e distância de **1,13 m** até o vértice **V_119**, definido pelas coordenadas **E: 650.397,993 m** e **N: 7.779.381,097 m** com azimute **106° 35' 24,47"** e distância de **12,98 m** até o vértice **V_120**, definido pelas coordenadas **E: 650.410,429 m** e **N: 7.779.377,392 m** com azimute **105° 47' 37,48"** e distância de **0,83 m** até o vértice **V_121**, definido pelas coordenadas **E: 650.411,228 m** e **N: 7.779.377,166 m** com azimute **104° 46' 57,81"** e distância de **0,22 m** até o vértice **V_122**, definido pelas coordenadas **E: 650.411,444 m** e **N: 7.779.377,109 m** com azimute **104° 34' 19,29"** e distância de **13,67 m** até o vértice **V_123**, definido pelas coordenadas **E: 650.424,673 m** e **N: 7.779.373,670 m** com azimute **103° 30' 34,15"** e distância de **1,13 m** até o vértice **V_124**, definido pelas coordenadas **E: 650.425,776 m** e **N: 7.779.373,405 m** com azimute **102° 24' 21,52"** e distância de **13,21 m** até o vértice **V_125**, definido pelas coordenadas **E: 650.438,673 m** e **N: 7.779.370,568 m** com azimute **103° 42' 18,29"** e distância de **10,83 m** até o vértice **V_126**, definido pelas coordenadas **E: 650.449,191 m** e **N: 7.779.368,003 m** com azimute **102° 28' 49,79"** e distância de **1,29 m** até o vértice **V_127**, definido pelas coordenadas **E: 650.450,447 m** e **N: 7.779.367,725 m** com azimute **99° 22' 50,73"** e distância de **1,96 m** até o vértice **V_128**, definido pelas coordenadas **E: 650.452,384 m** e **N: 7.779.367,405 m** com azimute **95° 38' 37,60"** e distância de **1,96 m** até o vértice **V_129**, definido pelas coordenadas **E: 650.454,337 m** e **N: 7.779.367,212 m** com azimute **91° 52' 05,93"** e distância de **1,96 m** até o vértice **V_130**, definido pelas coordenadas **E: 650.456,299 m** e **N: 7.779.367,148 m** com azimute **88° 08' 10,37"** e distância de **1,60 m** até o vértice **V_131**, definido pelas coordenadas **E: 650.457,897 m** e **N: 7.779.367,200 m** com azimute **90°** e distância de **0,16 m** até o vértice **V_132**, definido pelas coordenadas **E: 650.458,061 m** e **N: 7.779.367,200 m** com azimute **86° 38' 10,64"** e distância de **7,35 m** até o vértice **V_133**, definido pelas coordenadas **E: 650.465,394 m** e **N: 7.779.367,631 m** com azimute **158° 21' 35,41"** e distância de **0,99 m** até o vértice **V_134**, definido pelas coordenadas **E: 650.465,759 m** e **N: 7.779.366,711 m** com azimute **151° 11' 52,81"** e distância de **6,28 m** até o vértice **V_135**, definido pelas coordenadas **E: 650.468,784 m** e **N: 7.779.361,209 m** com azimute **144° 00' 22,22"** e distância de **6,28 m** até o vértice **V_136**, definido pelas coordenadas **E: 650.472,474 m** e **N: 7.779.356,129 m** com azimute **136° 48' 04,58"** e distância de **4,57 m** até o vértice **V_137**, definido pelas coordenadas **E: 650.475,600 m** e **N: 7.779.352,800 m** com azimute **216° 00' 05,29"** e distância de **5,53 m** até o vértice **V_138**, definido pelas coordenadas **E: 650.472,350 m** e **N: 7.779.348,327 m** com azimute **208° 48' 07,19"** e distância de **6,28 m** até o vértice **V_139**, definido pelas coordenadas **E: 650.469,325 m** e **N: 7.779.342,825 m** com azimute **201° 35' 46,94"** e distância de **6,28 m** até o vértice **V_140**, definido pelas coordenadas **E: 650.467,014 m** e **N: 7.779.336,987 m** com azimute **194° 24' 12,98"** e distância de **6,28 m** até o vértice **V_141**, definido pelas coordenadas **E: 650.465,452 m** e **N: 7.779.330,905 m** com azimute **187° 11' 37,80"** e distância de **4,54 m** até o

vértice **V_142**, definido pelas coordenadas **E: 650.464,883 m** e **N: 7.779.326,397 m** com azimute **245° 13' 33,06"** e distância de **4,04 m** até o vértice **V_143**, definido pelas coordenadas **E: 650.461,219 m** e **N: 7.779.324,706 m** com azimute **248° 57' 51,47"** e distância de **6,82 m** até o vértice **V_144**, definido pelas coordenadas **E: 650.454,851 m** e **N: 7.779.322,257 m** com azimute **274° 03' 46,02"** e distância de **4,83 m** até o vértice **V_145**, definido pelas coordenadas **E: 650.450,036 m** e **N: 7.779.322,599 m** com azimute **271° 46' 33,76"** e distância de **1,94 m** até o vértice **V_146**, definido pelas coordenadas **E: 650.448,101 m** e **N: 7.779.322,659 m** com azimute **267° 30' 44,26"** e distância de **2,70 m** até o vértice **V_147**, definido pelas coordenadas **E: 650.445,408 m** e **N: 7.779.322,542 m** com azimute **262° 21' 51,92"** e distância de **2,87 m** até o vértice **V_148**, definido pelas coordenadas **E: 650.442,566 m** e **N: 7.779.322,161 m** com azimute **257° 47' 27,17"** e distância de **2,10 m** até o vértice **V_149**, definido pelas coordenadas **E: 650.440,514 m** e **N: 7.779.321,717 m** com azimute **255° 08' 58,78"** e distância de **0,68 m** até o vértice **V_150**, definido pelas coordenadas **E: 650.439,854 m** e **N: 7.779.321,542 m** com azimute **252° 00' 29,10"** e distância de **2,78 m** até o vértice **V_151**, definido pelas coordenadas **E: 650.437,209 m** e **N: 7.779.320,683 m** com azimute **247° 54' 23,03"** e distância de **1,67 m** até o vértice **V_152**, definido pelas coordenadas **E: 650.435,657 m** e **N: 7.779.320,053 m** com azimute **245° 14' 21,51"** e distância de **1,11 m** até o vértice **V_153**, definido pelas coordenadas **E: 650.434,651 m** e **N: 7.779.319,589 m** com azimute **242° 37' 23,84"** e distância de **1,83 m** até o vértice **V_154**, definido pelas coordenadas **E: 650.433,025 m** e **N: 7.779.318,747 m** com azimute **240° 30' 20,42"** e distância de **4,82 m** até o vértice **V_155**, definido pelas coordenadas **E: 650.428,828 m** e **N: 7.779.316,373 m** com azimute **262° 14' 09,32"** e distância de **2,37 m** até o vértice **V_156**, definido pelas coordenadas **E: 650.426,481 m** e **N: 7.779.316,053 m** com azimute **257° 47' 27,17"** e distância de **2,10 m** até o vértice **V_157**, definido pelas coordenadas **E: 650.424,429 m** e **N: 7.779.315,609 m** com azimute **255° 08' 58,78"** e distância de **0,68 m** até o vértice **V_158**, definido pelas coordenadas **E: 650.423,769 m** e **N: 7.779.315,434 m** com azimute **252° 44' 49,84"** e distância de **1,99 m** até o vértice **V_159**, definido pelas coordenadas **E: 650.421,866 m** e **N: 7.779.314,843 m** com azimute **250° 23' 27,59"** e distância de **0,60 m** até o vértice **V_160**, definido pelas coordenadas **E: 650.421,299 m** e **N: 7.779.314,641 m** com azimute **249° 46' 32,41"** e distância de **21,43 m** até o vértice **V_161**, definido pelas coordenadas **E: 650.401,191 m** e **N: 7.779.307,233 m** com azimute **248° 58' 22,12"** e distância de **0,80 m** até o vértice **V_162**, definido pelas coordenadas **E: 650.400,447 m** e **N: 7.779.306,947 m** com azimute **247° 36' 30,02"** e distância de **0,81 m** até o vértice **V_163**, definido pelas coordenadas **E: 650.399,697 m** e **N: 7.779.306,638 m** com azimute **246° 47' 51,84"** e distância de **8,19 m** até o vértice **V_164**, definido pelas coordenadas **E: 650.392,171 m** e **N: 7.779.303,412 m** com azimute **245° 23' 06,46"** e distância de **1,25 m** até o vértice **V_165**, definido pelas coordenadas **E: 650.391,036 m** e **N: 7.779.302,892 m** com azimute **242° 13' 23,74"** e distância de **2,20 m** até o vértice **V_166**, definido pelas coordenadas **E: 650.389,090 m** e **N: 7.779.301,867 m** com azimute **239° 28' 40,73"** e distância de **0,82 m** até o vértice **V_167**, definido pelas coordenadas **E: 650.388,381 m** e **N: 7.779.301,449 m** com azimute **238° 40' 07,91"** e distância de **28,75 m** até o vértice **V_168**, definido pelas coordenadas **E: 650.363,821 m** e **N: 7.779.286,498 m** com azimute **237° 43' 27,68"** e distância de **24,27 m** até o vértice **V_169**, definido pelas coordenadas **E: 650.343,301 m** e **N: 7.779.273,538 m** com azimute **236° 02' 35,38"** e distância de **1,31 m** até o vértice **V_170**, definido pelas coordenadas **E: 650.342,214 m** e **N: 7.779.272,806 m** com azimute **232° 01' 43,51"** e distância de **3,08 m** até o vértice **V_171**, definido pelas coordenadas **E: 650.339,786 m** e **N: 7.779.270,911 m** com azimute **228° 00' 09,79"** e distância de **1,27 m** até o vértice **V_172**, definido pelas coordenadas **E: 650.338,843 m** e **N: 7.779.270,062 m** com azimute **226° 20' 13,38"** e distância de **30,43 m** até o vértice **V_173**, definido pelas coordenadas **E: 650.316,833 m** e **N: 7.779.249,056 m** com azimute **233° 50' 30,74"** e distância de **31,09 m** até o vértice **V_174**, definido pelas coordenadas **E: 650.291,732 m** e **N: 7.779.230,713 m** com azimute **237° 22' 50,49"** e distância de **29,94 m** até o vértice **V_175**, definido pelas coordenadas **E: 650.266,518 m** e **N: 7.779.214,576 m** com azimute **239° 17' 59,33"** e distância de **33,29 m** até o vértice **V_176**, definido pelas coordenadas **E: 650.237,892 m** e **N: 7.779.197,579 m** com azimute **259° 41' 49,30"** e distância de **16,40 m** até o vértice **V_177**, definido pelas coordenadas **E: 650.221,752 m** e **N: 7.779.194,645 m** com azimute **265° 54' 28,65"** e distância de **13,34 m** até o vértice **V_178**, definido pelas coordenadas **E: 650.208,445 m** e **N: 7.779.193,693 m** com azimute **264° 54' 28,39"** e distância de **0,81 m** até o vértice **V_179**, definido pelas coordenadas **E: 650.207,637 m** e **N: 7.779.193,621 m** com azimute **263° 02' 40,52"** e distância de **1,13 m** até o vértice **V_180**, definido pelas coordenadas **E: 650.206,514 m** e **N: 7.779.193,484 m** com azimute **261° 52' 22,99"** e distância de **12,84 m** até o vértice **V_181**, definido pelas coordenadas **E: 650.193,804 m** e **N: 7.779.191,669 m** com azimute **270°** e distância de **8,24 m** até o vértice **V_182**, definido pelas coordenadas **E: 650.185,561 m** e **N: 7.779.191,669 m** com azimute **278° 18' 43,36"** e distância de **15,14 m** até o vértice **V_183**, definido pelas coordenadas **E: 650.170,578 m** e **N: 7.779.193,858 m** com azimute **276° 36' 28,14"** e distância de **1,61 m** até o vértice **V_184**, definido pelas coordenadas **E: 650.168,981 m** e **N: 7.779.194,043 m** com azimute **274° 21' 53,20"** e distância de **0,91 m** até o vértice **V_185**, definido pelas coordenadas **E: 650.168,077 m** e **N: 7.779.194,112 m** com azimute **273° 28' 01,35"** e distância de **17,50 m** até o vértice **V_186**, definido pelas coordenadas **E: 650.150,614 m** e **N: 7.779.195,170 m** com azimute **271° 06' 30,12"** e distância de **2,48 m** até o vértice **V_187**, definido pelas coordenadas **E: 650.148,133 m** e **N: 7.779.195,218 m** com azimute **266° 53' 13,94"** e distância de **2,23 m** até o

vértice **V_188**, definido pelas coordenadas **E: 650.145,908 m** e **N: 7.779.195,097 m** com azimute **264° 17' 41,59"** e distância de **19,77 m** até o vértice **V_189**, definido pelas coordenadas **E: 650.126,239 m** e **N: 7.779.193,132 m** com azimute **270° 47' 17,14"** e distância de **23,05 m** até o vértice **V_190**, definido pelas coordenadas **E: 650.103,194 m** e **N: 7.779.193,449 m** com azimute **299° 14' 06,98"** e distância de **5,61 m** até o vértice **V_191**, definido pelas coordenadas **E: 650.098,302 m** e **N: 7.779.196,187 m** com azimute **297° 20' 49,91"** e distância de **1,97 m** até o vértice **V_192**, definido pelas coordenadas **E: 650.096,556 m** e **N: 7.779.197,090 m** com azimute **294° 42' 54,42"** e distância de **1,07 m** até o vértice **V_193**, definido pelas coordenadas **E: 650.095,587 m** e **N: 7.779.197,536 m** com azimute **290° 56' 49,32"** e distância de **2,86 m** até o vértice **V_194**, definido pelas coordenadas **E: 650.092,912 m** e **N: 7.779.198,560 m** com azimute **286° 34' 25,23"** e distância de **1,97 m** até o vértice **V_195**, definido pelas coordenadas **E: 650.091,027 m** e **N: 7.779.199,121 m** com azimute **284° 41' 31,35"** e distância de **20,49 m** até o vértice **V_196**, definido pelas coordenadas **E: 650.071,206 m** e **N: 7.779.204,318 m** com azimute **283° 11' 33,82"** e distância de **1,24 m** até o vértice **V_197**, definido pelas coordenadas **E: 650.070,003 m** e **N: 7.779.204,600 m** com azimute **281° 37' 12,79"** e distância de **12,06 m** até o vértice **V_198**, definido pelas coordenadas **E: 650.058,191 m** e **N: 7.779.207,029 m** com azimute **280° 38' 58,83"** e distância de **1,06 m** até o vértice **V_199**, definido pelas coordenadas **E: 650.057,154 m** e **N: 7.779.207,224 m** com azimute **277° 44' 29,07"** e distância de **2,06 m** até o vértice **V_200**, definido pelas coordenadas **E: 650.055,109 m** e **N: 7.779.207,502 m** com azimute **275° 05' 09,07"** e distância de **0,81 m** até o vértice **V_201**, definido pelas coordenadas **E: 650.054,300 m** e **N: 7.779.207,574 m** com azimute **273° 59' 16,57"** e distância de **7,15 m** até o vértice **V_202**, definido pelas coordenadas **E: 650.047,171 m** e **N: 7.779.208,071 m** com azimute **273° 34' 27,47"** e distância de **8,77 m** até o vértice **V_203**, definido pelas coordenadas **E: 650.038,414 m** e **N: 7.779.208,618 m** com azimute **272° 16' 31,64"** e distância de **1,06 m** até o vértice **V_204**, definido pelas coordenadas **E: 650.037,357 m** e **N: 7.779.208,660 m** com azimute **270° 39' 30,76"** e distância de **0,70 m** até o vértice **V_205**, definido pelas coordenadas **E: 650.036,661 m** e **N: 7.779.208,668 m** com azimute **270°** e distância de **10,58 m** até o vértice **V_206**, definido pelas coordenadas **E: 650.026,078 m** e **N: 7.779.208,668 m** com azimute **270°** e distância de **6,35 m** até o vértice **V_207**, definido pelas coordenadas **E: 650.019,728 m** e **N: 7.779.208,668 m** com azimute **270°** e distância de **9,00 m** até o vértice **V_208**, definido pelas coordenadas **E: 650.010,732 m** e **N: 7.779.208,668 m** com azimute **268° 43' 47,25"** e distância de **1,35 m** até o vértice **V_209**, definido pelas coordenadas **E: 650.009,379 m** e **N: 7.779.208,638 m** com azimute **266° 24' 42,82"** e distância de **1,21 m** até o vértice **V_210**, definido pelas coordenadas **E: 650.008,167 m** e **N: 7.779.208,562 m** com azimute **263° 50' 46,78"** e distância de **1,49 m** até o vértice **V_211**, definido pelas coordenadas **E: 650.006,683 m** e **N: 7.779.208,402 m** com azimute **261° 14' 50,65"** e distância de **1,35 m** até o vértice **V_212**, definido pelas coordenadas **E: 650.005,345 m** e **N: 7.779.208,196 m** com azimute **259° 59' 50,04"** e distância de **8,28 m** até o vértice **V_213**, definido pelas coordenadas **E: 649.997,192 m** e **N: 7.779.206,758 m** com azimute **263° 09' 19,84"** e distância de **10,61 m** até o vértice **V_214**, definido pelas coordenadas **E: 649.986,653 m** e **N: 7.779.205,493 m** com azimute **270°** e distância de **8,73 m** até o vértice **V_215**, definido pelas coordenadas **E: 649.977,923 m** e **N: 7.779.205,493 m** com azimute **270°** e distância de **4,23 m** até o vértice **V_216**, definido pelas coordenadas **E: 649.973,690 m** e **N: 7.779.205,493 m** com azimute **270°** e distância de **7,94 m** até o vértice **V_217**, definido pelas coordenadas **E: 649.965,753 m** e **N: 7.779.205,493 m** com azimute **270°** e distância de **1,16 m** até o vértice **V_218**, definido pelas coordenadas **E: 649.964,591 m** e **N: 7.779.205,493 m** com azimute **277° 26' 02,08"** e distância de **8,88 m** até o vértice **V_219**, definido pelas coordenadas **E: 649.955,785 m** e **N: 7.779.206,642 m** com azimute **282° 31' 21,27"** e distância de **4,99 m** até o vértice **V_220**, definido pelas coordenadas **E: 649.950,918 m** e **N: 7.779.207,723 m** com azimute **294° 56' 13,15"** e distância de **5,76 m** até o vértice **V_221**, definido pelas coordenadas **E: 649.945,694 m** e **N: 7.779.210,152 m** com azimute **291° 37' 26,85"** e distância de **5,16 m** até o vértice **V_222**, definido pelas coordenadas **E: 649.940,896 m** e **N: 7.779.212,054 m** com azimute **297° 41' 39,97"** e distância de **5,04 m** até o vértice **V_223**, definido pelas coordenadas **E: 649.936,436 m** e **N: 7.779.214,395 m** com azimute **311° 38' 36,88"** e distância de **1,90 m** até o vértice **V_224**, definido pelas coordenadas **E: 649.935,019 m** e **N: 7.779.215,655 m** com azimute **311° 02' 51,59"** e distância de **0,58 m** até o vértice **V_225**, definido pelas coordenadas **E: 649.934,578 m** e **N: 7.779.216,039 m** com azimute **310° 00' 22,52"** e distância de **0,58 m** até o vértice **V_226**, definido pelas coordenadas **E: 649.934,130 m** e **N: 7.779.216,415 m** com azimute **309° 28' 04,21"** e distância de **11,82 m** até o vértice **V_227**, definido pelas coordenadas **E: 649.925,008 m** e **N: 7.779.223,926 m** com azimute **307° 33' 52,27"** e distância de **1,72 m** até o vértice **V_228**, definido pelas coordenadas **E: 649.923,648 m** e **N: 7.779.224,972 m** com azimute **304° 38' 01,24"** e distância de **1,53 m** até o vértice **V_229**, definido pelas coordenadas **E: 649.922,387 m** e **N: 7.779.225,843 m** com azimute **301° 56' 49,35"** e distância de **1,25 m** até o vértice **V_230**, definido pelas coordenadas **E: 649.921,327 m** e **N: 7.779.226,504 m** com azimute **298° 16' 42,38"** e distância de **2,78 m** até o vértice **V_231**, definido pelas coordenadas **E: 649.918,877 m** e **N: 7.779.227,822 m** com azimute **294° 31' 35,65"** e distância de **1,32 m** até o vértice **V_232**, definido pelas coordenadas **E: 649.917,676 m** e **N: 7.779.228,370 m** com azimute **292° 45' 23,21"** e distância de **18,07 m** até o vértice **V_233**, definido pelas coordenadas **E: 649.901,012 m** e **N: 7.779.235,360 m** com azimute **291° 55' 04,22"** e distância de **0,82 m** até o vértice **V_234**, definido pelas coordenadas **E: 649.900,249 m** e **N: 7.779.235,667 m**

com azimute **290° 44' 01,51"** e distância de **21,21 m** até o vértice **V_235**, definido pelas coordenadas **E: 649.880,415 m** e **N: 7.779.243,175 m** com azimute **289° 05' 01,37"** e distância de **1,70 m** até o vértice **V_236**, definido pelas coordenadas **E: 649.878,805 m** e **N: 7.779.243,732 m** com azimute **285° 56' 27,83"** e distância de **1,82 m** até o vértice **V_237**, definido pelas coordenadas **E: 649.877,058 m** e **N: 7.779.244,231 m** com azimute **282° 42' 59,11"** e distância de **1,59 m** até o vértice **V_238**, definido pelas coordenadas **E: 649.875,507 m** e **N: 7.779.244,581 m** com azimute **279° 43' 59,74"** e distância de **1,70 m** até o vértice **V_239**, definido pelas coordenadas **E: 649.873,828 m** e **N: 7.779.244,869 m** com azimute **278° 07' 53,54"** e distância de **22,57 m** até o vértice **V_240**, definido pelas coordenadas **E: 649.851,481 m** e **N: 7.779.248,062 m** com azimute **291° 26' 44,55"** e distância de **12,20 m** até o vértice **V_241**, definido pelas coordenadas **E: 649.840,122 m** e **N: 7.779.252,524 m** com azimute **291° 48' 11,83"** e distância de **17,00 m** até o vértice **V_242**, definido pelas coordenadas **E: 649.824,336 m** e **N: 7.779.258,839 m** com azimute **290° 47' 50,69"** e distância de **1,03 m** até o vértice **V_243**, definido pelas coordenadas **E: 649.823,375 m** e **N: 7.779.259,204 m** com azimute **288° 35' 09,33"** e distância de **1,44 m** até o vértice **V_244**, definido pelas coordenadas **E: 649.822,010 m** e **N: 7.779.259,663 m** com azimute **286° 51' 44,23"** e distância de **15,82 m** até o vértice **V_245**, definido pelas coordenadas **E: 649.806,870 m** e **N: 7.779.264,252 m** com azimute **296° 33' 42,62"** e distância de **7,97 m** até o vértice **V_246**, definido pelas coordenadas **E: 649.799,737 m** e **N: 7.779.267,818 m** com azimute **296° 43' 01,83"** e distância de **17,35 m** até o vértice **V_247**, definido pelas coordenadas **E: 649.784,240 m** e **N: 7.779.275,618 m** com azimute **295° 42' 16,57"** e distância de **0,71 m** até o vértice **V_248**, definido pelas coordenadas **E: 649.783,596 m** e **N: 7.779.275,928 m** com azimute **294° 38' 57,20"** e distância de **10,74 m** até o vértice **V_249**, definido pelas coordenadas **E: 649.773,833 m** e **N: 7.779.280,408 m** com azimute **295° 37' 05,83"** e distância de **18,19 m** até o vértice **V_250**, definido pelas coordenadas **E: 649.757,433 m** e **N: 7.779.288,272 m** com azimute **346° 15' 34,15"** e distância de **1,46 m** até o vértice **V_251**, definido pelas coordenadas **E: 649.757,087 m** e **N: 7.779.289,687 m** com azimute **355° 48' 11,33"** e distância de **1,28 m** até o vértice **V_252**, definido pelas coordenadas **E: 649.756,993 m** e **N: 7.779.290,968 m** com azimute **3° 41' 58,98"** e distância de **12,40 m** até o vértice **V_253**, definido pelas coordenadas **E: 649.757,793 m** e **N: 7.779.303,340 m** com azimute **2° 45' 03,01"** e distância de **1,00 m** até o vértice **V_254**, definido pelas coordenadas **E: 649.757,841 m** e **N: 7.779.304,339 m** com azimute **0° 58' 22,66"** e distância de **1,00 m** até o vértice **V_255**, definido pelas coordenadas **E: 649.757,858 m** e **N: 7.779.305,340 m** com azimute **358° 47' 20,58"** e distância de **1,23 m** até o vértice **V_256**, definido pelas coordenadas **E: 649.757,832 m** e **N: 7.779.306,570 m** com azimute **356° 38' 40,13"** e distância de **1,23 m** até o vértice **V_257**, definido pelas coordenadas **E: 649.757,760 m** e **N: 7.779.307,798 m** com azimute **355° 27' 25,68"** e distância de **5,52 m** até o vértice **V_258**, definido pelas coordenadas **E: 649.757,323 m** e **N: 7.779.313,298 m** com azimute **353° 51' 08,31"** e distância de **1,64 m** até o vértice **V_259**, definido pelas coordenadas **E: 649.757,147 m** e **N: 7.779.314,932 m** com azimute **351° 33' 03,08"** e distância de **1,04 m** até o vértice **V_260**, definido pelas coordenadas **E: 649.756,994 m** e **N: 7.779.315,962 m** com azimute **348° 23' 05,09"** e distância de **2,24 m** até o vértice **V_261**, definido pelas coordenadas **E: 649.756,542 m** e **N: 7.779.318,161 m** com azimute **344° 51' 50,99"** e distância de **1,64 m** até o vértice **V_262**, definido pelas coordenadas **E: 649.756,113 m** e **N: 7.779.319,747 m** com azimute **343° 18' 02,72"** e distância de **5,22 m** até o vértice **V_263**, definido pelas coordenadas **E: 649.754,613 m** e **N: 7.779.324,747 m** com azimute **342° 11' 45,61"** e distância de **1,18 m** até o vértice **V_264**, definido pelas coordenadas **E: 649.754,253 m** e **N: 7.779.325,868 m** com azimute **339° 49' 17,83"** e distância de **1,28 m** até o vértice **V_265**, definido pelas coordenadas **E: 649.753,812 m** e **N: 7.779.327,068 m** com azimute **335° 14' 40,82"** e distância de **3,84 m** até o vértice **V_266**, definido pelas coordenadas **E: 649.752,205 m** e **N: 7.779.330,553 m** com azimute **330° 35' 12,77"** e distância de **1,07 m** até o vértice **V_267**, definido pelas coordenadas **E: 649.751,679 m** e **N: 7.779.331,486 m** com azimute **327° 28' 30,39"** e distância de **2,46 m** até o vértice **V_268**, definido pelas coordenadas **E: 649.750,359 m** e **N: 7.779.333,556 m** com azimute **325° 09' 03,80"** e distância de **4,26 m** até o vértice **V_269**, definido pelas coordenadas **E: 649.747,922 m** e **N: 7.779.337,056 m** com azimute **323° 37' 46,01"** e distância de **1,58 m** até o vértice **V_270**, definido pelas coordenadas **E: 649.746,983 m** e **N: 7.779.338,331 m** com azimute **319° 26' 16,73"** e distância de **3,01 m** até o vértice **V_271**, definido pelas coordenadas **E: 649.745,028 m** e **N: 7.779.340,615 m** com azimute **315° 19' 03,79"** e distância de **1,53 m** até o vértice **V_272**, definido pelas coordenadas **E: 649.743,952 m** e **N: 7.779.341,703 m** com azimute **313° 49' 18,13"** e distância de **6,50 m** até o vértice **V_273**, definido pelas coordenadas **E: 649.739,263 m** e **N: 7.779.346,203 m** com azimute **313° 19' 22,44"** e distância de **0,63 m** até o vértice **V_274**, definido pelas coordenadas **E: 649.738,806 m** e **N: 7.779.346,634 m** com azimute **311° 50' 42,57"** e distância de **0,81 m** até o vértice **V_275**, definido pelas coordenadas **E: 649.738,203 m** e **N: 7.779.347,174 m** com azimute **309° 06' 41,60"** e distância de **2,20 m** até o vértice **V_276**, definido pelas coordenadas **E: 649.736,497 m** e **N: 7.779.348,561 m** com azimute **306° 37' 56,08"** e distância de **14,51 m** até o vértice **V_277**, definido pelas coordenadas **E: 649.724,850 m** e **N: 7.779.357,221 m** com azimute **305° 03' 21,12"** e distância de **1,62 m** até o vértice **V_278**, definido pelas coordenadas **E: 649.723,526 m** e **N: 7.779.358,150 m** com azimute **301° 03' 18,09"** e distância de **2,80 m** até o vértice **V_279**, definido pelas coordenadas **E: 649.721,128 m** e **N: 7.779.359,594 m** com azimute **297° 08' 20,52"** e distância de **1,47 m** até o vértice **V_280**, definido pelas coordenadas **E: 649.719,817 m** e **N:**

7.779.360,266 m com azimute 295° 40' 21,19" e distância de 6,29 m até o vértice V_281, definido pelas coordenadas E: 649.714,150 m e N: 7.779.362,990 m com azimute 294° 17' 06,37" e distância de 5,28 m até o vértice V_282, definido pelas coordenadas E: 649.709,334 m e N: 7.779.365,163 m com azimute 292° 29' 44,83" e distância de 1,56 m até o vértice V_283, definido pelas coordenadas E: 649.707,890 m e N: 7.779.365,761 m com azimute 287° 48' 56,11" e distância de 3,54 m até o vértice V_284, definido pelas coordenadas E: 649.704,520 m e N: 7.779.366,844 m com azimute 283° 07' 24,79" e distância de 1,60 m até o vértice V_285, definido pelas coordenadas E: 649.702,963 m e N: 7.779.367,207 m com azimute 281° 35' 31,83" e distância de 4,98 m até o vértice V_286, definido pelas coordenadas E: 649.698,088 m e N: 7.779.368,207 m com azimute 280° 36' 10,36" e distância de 1,05 m até o vértice V_287, definido pelas coordenadas E: 649.697,057 m e N: 7.779.368,400 m com azimute 278° 30' 45,47" e distância de 1,25 m até o vértice V_288, definido pelas coordenadas E: 649.695,821 m e N: 7.779.368,585 m com azimute 277° 09' 28,03" e distância de 28,19 m até o vértice V_289, definido pelas coordenadas E: 649.667,847 m e N: 7.779.372,098 m com azimute 275° 56' 18,56" e distância de 1,28 m até o vértice V_290, definido pelas coordenadas E: 649.666,578 m e N: 7.779.372,230 m com azimute 273° 02' 45,81" e distância de 1,90 m até o vértice V_291, definido pelas coordenadas E: 649.664,680 m e N: 7.779.372,331 m com azimute 270° 44' 30,91" e distância de 0,70 m até o vértice V_292, definido pelas coordenadas E: 649.663,985 m e N: 7.779.372,340 m com azimute 269° 59' 07,75" e distância de 11,84 m até o vértice V_293, definido pelas coordenadas E: 649.652,142 m e N: 7.779.372,337 m com azimute 268° 46' 25,97" e distância de 0,84 m até o vértice V_294, definido pelas coordenadas E: 649.651,301 m e N: 7.779.372,319 m com azimute 267° 55' 38,87" e distância de 23,67 m até o vértice V_295, definido pelas coordenadas E: 649.627,647 m e N: 7.779.371,463 m com azimute 282° 30' 15,33" e distância de 5,32 m até o vértice V_296, definido pelas coordenadas E: 649.622,457 m e N: 7.779.372,614 m com azimute 282° 32' 08,82" e distância de 9,80 m até o vértice V_297, definido pelas coordenadas E: 649.612,891 m e N: 7.779.374,741 m com azimute 77° 59' 15,87" e distância de 13,78 m até o vértice V_298, definido pelas coordenadas E: 649.626,365 m e N: 7.779.377,608 m com azimute 76° 30' 51,24" e distância de 1,57 m até o vértice V_299, definido pelas coordenadas E: 649.627,887 m e N: 7.779.377,973 m com azimute 73° 06' 58,33" e distância de 1,96 m até o vértice V_300, definido pelas coordenadas E: 649.629,765 m e N: 7.779.378,543 m com azimute 69° 22' 07,81" e distância de 1,96 m até o vértice V_301, definido pelas coordenadas E: 649.631,603 m e N: 7.779.379,235 m com azimute 65° 37' 42,66" e distância de 1,96 m até o vértice V_302, definido pelas coordenadas E: 649.633,391 m e N: 7.779.380,045 m com azimute 61° 52' 52,13" e distância de 1,96 m até o vértice V_303, definido pelas coordenadas E: 649.635,122 m e N: 7.779.380,970 m com azimute 59° 49' 35,33" e distância de 0,20 m até o vértice V_304, definido pelas coordenadas E: 649.635,294 m e N: 7.779.381,070 m com azimute 59° 37' 17,17" e distância de 6,08 m até o vértice V_305, definido pelas coordenadas E: 649.640,538 m e N: 7.779.384,144 m com azimute 78° 41' 19,89" e distância de 18,57 m até o vértice V_306, definido pelas coordenadas E: 649.658,751 m e N: 7.779.387,787 m com azimute 91° 30' 20,67" e distância de 7,12 m até o vértice V_307, definido pelas coordenadas E: 649.665,865 m e N: 7.779.387,600 m com azimute 99° 30' 38,09" e distância de 0,78 m até o vértice V_308, definido pelas coordenadas E: 649.666,635 m e N: 7.779.387,471 m com azimute 119° 02' 52,01" e distância de 1,63 m até o vértice V_309, definido pelas coordenadas E: 649.668,061 m e N: 7.779.386,679 m com azimute 117° 38' 51,44" e distância de 1,47 m até o vértice V_310, definido pelas coordenadas E: 649.669,361 m e N: 7.779.385,998 m com azimute 114° 22' 17,34" e distância de 1,96 m até o vértice V_311, definido pelas coordenadas E: 649.671,149 m e N: 7.779.385,188 m com azimute 110° 37' 52,19" e distância de 1,96 m até o vértice V_312, definido pelas coordenadas E: 649.672,987 m e N: 7.779.384,496 m com azimute 106° 53' 01,67" e distância de 1,96 m até o vértice V_313, definido pelas coordenadas E: 649.674,865 m e N: 7.779.383,926 m com azimute 103° 06' 06,52" e distância de 1,96 m até o vértice V_314, definido pelas coordenadas E: 649.676,777 m e N: 7.779.383,481 m com azimute 99° 22' 50,73" e distância de 1,96 m até o vértice V_315, definido pelas coordenadas E: 649.678,714 m e N: 7.779.383,161 m com azimute 95° 38' 27,27" e distância de 1,96 m até o vértice V_316, definido pelas coordenadas E: 649.680,668 m e N: 7.779.382,968 m com azimute 91° 52' 05,93" e distância de 1,96 m até o vértice V_317, definido pelas coordenadas E: 649.682,630 m e N: 7.779.382,904 m com azimute 88° 07' 54,07" e distância de 1,96 m até o vértice V_318, definido pelas coordenadas E: 649.684,592 m e N: 7.779.382,968 m com azimute 84° 21' 32,73" e distância de 1,96 m até o vértice V_319, definido pelas coordenadas E: 649.686,546 m e N: 7.779.383,161 m com azimute 80° 37' 09,27" e distância de 1,96 m até o vértice V_320, definido pelas coordenadas E: 649.688,483 m e N: 7.779.383,481 m com azimute 76° 53' 53,48" e distância de 1,96 m até o vértice V_321, definido pelas coordenadas E: 649.690,395 m e N: 7.779.383,926 m com azimute 73° 06' 58,33" e distância de 1,96 m até o vértice V_322, definido pelas coordenadas E: 649.692,273 m e N: 7.779.384,496 m com azimute 69° 21' 30,78" e distância de 1,96 m até o vértice V_323, definido pelas coordenadas E: 649.694,110 m e N: 7.779.385,188 m com azimute 65° 38' 26,00" e distância de 1,96 m até o vértice V_324, definido pelas coordenadas E: 649.695,899 m e N: 7.779.385,998 m com azimute 61° 52' 52,13" e distância de 1,96 m até o vértice V_325, definido pelas coordenadas E: 649.697,630 m e N: 7.779.386,923 m com azimute 58° 06' 54,96" e distância de 1,96 m até o vértice V_326, definido pelas coordenadas E: 649.699,297 m e N: 7.779.387,960 m com azimute 54° 22' 02,46" e

distância de 1,96 m até o vértice **V_327**, definido pelas coordenadas **E: 649.700,893 m** e **N: 7.779.389,104 m** com azimute **50° 37' 27,54"** e distância de 1,96 m até o vértice **V_328**, definido pelas coordenadas **E: 649.702,410 m** e **N: 7.779.390,349 m** com azimute **46° 52' 41,58"** e distância de 1,96 m até o vértice **V_329**, definido pelas coordenadas **E: 649.703,843 m** e **N: 7.779.391,691 m** com azimute **43° 07' 18,42"** e distância de 1,96 m até o vértice **V_330**, definido pelas coordenadas **E: 649.705,185 m** e **N: 7.779.393,124 m** com azimute **40° 57' 11,92"** e distância de 0,37 m até o vértice **V_331**, definido pelas coordenadas **E: 649.705,428 m** e **N: 7.779.393,404 m** com azimute **101° 41' 21,73"** e distância de 5,57 m até o vértice **V_332**, definido pelas coordenadas **E: 649.710,880 m** e **N: 7.779.392,276 m** com azimute **104° 31' 15,17"** e distância de 2,72 m até o vértice **V_333**, definido pelas coordenadas **E: 649.713,517 m** e **N: 7.779.391,593 m** com azimute **126° 17' 33,47"** e distância de 0,40 m até o vértice **V_334**, definido pelas coordenadas **E: 649.713,837 m** e **N: 7.779.391,358 m** com azimute **124° 59' 57,05"** e distância de 1,31 m até o vértice **V_335**, definido pelas coordenadas **E: 649.714,911 m** e **N: 7.779.390,606 m** com azimute **121° 53' 05,04"** e distância de 1,96 m até o vértice **V_336**, definido pelas coordenadas **E: 649.716,578 m** e **N: 7.779.389,569 m** com azimute **118° 07' 07,87"** e distância de 1,96 m até o vértice **V_337**, definido pelas coordenadas **E: 649.718,309 m** e **N: 7.779.388,644 m** com azimute **115° 42' 12,69"** e distância de 0,59 m até o vértice **V_338**, definido pelas coordenadas **E: 649.718,845 m** e **N: 7.779.388,386 m** com azimute **115° 06' 56,90"** e distância de 11,69 m até o vértice **V_339**, definido pelas coordenadas **E: 649.729,428 m** e **N: 7.779.383,425 m** com azimute **113° 46' 31,94"** e distância de 1,37 m até o vértice **V_340**, definido pelas coordenadas **E: 649.730,681 m** e **N: 7.779.382,873 m** com azimute **110° 42' 36,31"** e distância de 1,87 m até o vértice **V_341**, definido pelas coordenadas **E: 649.732,432 m** e **N: 7.779.382,211 m** com azimute **108° 55' 37,34"** e distância de 9,06 m até o vértice **V_342**, definido pelas coordenadas **E: 649.741,000 m** e **N: 7.779.379,273 m** com azimute **169° 41' 24,31"** e distância de 1,01 m até o vértice **V_343**, definido pelas coordenadas **E: 649.741,181 m** e **N: 7.779.378,278 m** com azimute **166° 53' 53,48"** e distância de 1,96 m até o vértice **V_344**, definido pelas coordenadas **E: 649.741,626 m** e **N: 7.779.376,366 m** com azimute **163° 06' 58,33"** e distância de 1,96 m até o vértice **V_345**, definido pelas coordenadas **E: 649.742,196 m** e **N: 7.779.374,488 m** com azimute **159° 22' 07,81"** e distância de 1,96 m até o vértice **V_346**, definido pelas coordenadas **E: 649.742,888 m** e **N: 7.779.372,650 m** com azimute **155° 37' 42,66"** e distância de 1,96 m até o vértice **V_347**, definido pelas coordenadas **E: 649.743,698 m** e **N: 7.779.370,862 m** com azimute **152° 35' 05,29"** e distância de 1,24 m até o vértice **V_348**, definido pelas coordenadas **E: 649.744,267 m** e **N: 7.779.369,765 m** com azimute **151° 22' 54,54"** e distância de 4,14 m até o vértice **V_349**, definido pelas coordenadas **E: 649.746,252 m** e **N: 7.779.366,127 m** com azimute **150° 41' 06,62"** e distância de 0,73 m até o vértice **V_350**, definido pelas coordenadas **E: 649.746,608 m** e **N: 7.779.365,493 m** com azimute **148° 08' 24,19"** e distância de 1,96 m até o vértice **V_351**, definido pelas coordenadas **E: 649.747,644 m** e **N: 7.779.363,826 m** com azimute **144° 22' 02,46"** e distância de 1,96 m até o vértice **V_352**, definido pelas coordenadas **E: 649.748,788 m** e **N: 7.779.362,230 m** com azimute **140° 38' 34,19"** e distância de 1,96 m até o vértice **V_353**, definido pelas coordenadas **E: 649.750,033 m** e **N: 7.779.360,712 m** com azimute **136° 52' 41,58"** e distância de 1,96 m até o vértice **V_354**, definido pelas coordenadas **E: 649.751,375 m** e **N: 7.779.359,279 m** com azimute **133° 07' 18,42"** e distância de 1,96 m até o vértice **V_355**, definido pelas coordenadas **E: 649.752,808 m** e **N: 7.779.357,937 m** com azimute **129° 21' 25,81"** e distância de 1,96 m até o vértice **V_356**, definido pelas coordenadas **E: 649.754,326 m** e **N: 7.779.356,692 m** com azimute **125° 37' 33,35"** e distância de 1,96 m até o vértice **V_357**, definido pelas coordenadas **E: 649.755,921 m** e **N: 7.779.355,549 m** com azimute **121° 53' 05,04"** e distância de 1,96 m até o vértice **V_358**, definido pelas coordenadas **E: 649.757,588 m** e **N: 7.779.354,512 m** com azimute **118° 16' 29,51"** e distância de 1,80 m até o vértice **V_359**, definido pelas coordenadas **E: 649.759,172 m** e **N: 7.779.353,660 m** com azimute **116° 33' 54,18"** e distância de 8,87 m até o vértice **V_360**, definido pelas coordenadas **E: 649.767,110 m** e **N: 7.779.349,691 m** com azimute **116° 24' 32,16"** e distância de 0,16 m até o vértice **V_361**, definido pelas coordenadas **E: 649.767,257 m** e **N: 7.779.349,618 m** com azimute **114° 22' 17,34"** e distância de 1,96 m até o vértice **V_362**, definido pelas coordenadas **E: 649.769,045 m** e **N: 7.779.348,808 m** com azimute **110° 37' 52,19"** e distância de 1,96 m até o vértice **V_363**, definido pelas coordenadas **E: 649.770,883 m** e **N: 7.779.348,116 m** com azimute **106° 53' 01,67"** e distância de 1,96 m até o vértice **V_364**, definido pelas coordenadas **E: 649.772,761 m** e **N: 7.779.347,546 m** com azimute **103° 07' 48,84"** e distância de 1,96 m até o vértice **V_365**, definido pelas coordenadas **E: 649.774,673 m** e **N: 7.779.347,100 m** com azimute **99° 21' 07,07"** e distância de 1,96 m até o vértice **V_366**, definido pelas coordenadas **E: 649.776,610 m** e **N: 7.779.346,781 m** com azimute **95° 38' 27,27"** e distância de 1,96 m até o vértice **V_367**, definido pelas coordenadas **E: 649.778,564 m** e **N: 7.779.346,588 m** com azimute **91° 52' 05,93"** e distância de 1,96 m até o vértice **V_368**, definido pelas coordenadas **E: 649.780,526 m** e **N: 7.779.346,524 m** com azimute **88° 07' 54,07"** e distância de 1,96 m até o vértice **V_369**, definido pelas coordenadas **E: 649.782,488 m** e **N: 7.779.346,588 m** com azimute **84° 21' 32,73"** e distância de 1,96 m até o vértice **V_370**, definido pelas coordenadas **E: 649.784,442 m** e **N: 7.779.346,781 m** com azimute **80° 38' 52,93"** e distância de 1,96 m até o vértice **V_371**, definido pelas coordenadas **E: 649.786,379 m** e **N: 7.779.347,100 m** com azimute **76° 52' 11,16"** e distância de 1,96 m até o vértice **V_372**, definido pelas coordenadas **E: 649.788,291 m** e **N: 7.779.347,546 m** com azimute **73° 06' 58,33"** e distância de 1,96 m até o

vértice **V_373**, definido pelas coordenadas **E: 649.790,169 m** e **N: 7.779.348,116 m** com azimute **70° 16' 00,25"** e distância de **1,02 m** até o vértice **V_374**, definido pelas coordenadas **E: 649.791,128 m** e **N: 7.779.348,460 m** com azimute **69° 18' 09,93"** e distância de **1,33 m** até o vértice **V_375**, definido pelas coordenadas **E: 649.792,372 m** e **N: 7.779.348,930 m** com azimute **115° 12' 10,68"** e distância de **1,66 m** até o vértice **V_376**, definido pelas coordenadas **E: 649.793,870 m** e **N: 7.779.348,225 m** com azimute **107° 59' 46,87"** e distância de **6,28 m** até o vértice **V_377**, definido pelas coordenadas **E: 649.799,842 m** e **N: 7.779.346,285 m** com azimute **100° 48' 18,78"** e distância de **6,28 m** até o vértice **V_378**, definido pelas coordenadas **E: 649.806,009 m** e **N: 7.779.345,108 m** com azimute **93° 35' 50,62"** e distância de **6,28 m** até o vértice **V_379**, definido pelas coordenadas **E: 649.812,276 m** e **N: 7.779.344,714 m** com azimute **86° 24' 09,38"** e distância de **6,28 m** até o vértice **V_380**, definido pelas coordenadas **E: 649.818,543 m** e **N: 7.779.345,108 m** com azimute **79° 11' 47,38"** e distância de **6,28 m** até o vértice **V_381**, definido pelas coordenadas **E: 649.824,711 m** e **N: 7.779.346,285 m** com azimute **72° 00' 02,98"** e distância de **6,28 m** até o vértice **V_382**, definido pelas coordenadas **E: 649.830,682 m** e **N: 7.779.348,225 m** com azimute **64° 47' 52,46"** e distância de **6,28 m** até o vértice **V_383**, definido pelas coordenadas **E: 649.836,364 m** e **N: 7.779.350,899 m** com azimute **57° 36' 03,24"** e distância de **6,28 m** até o vértice **V_384**, definido pelas coordenadas **E: 649.841,665 m** e **N: 7.779.354,263 m** com azimute **50° 23' 43,34"** e distância de **6,28 m** até o vértice **V_385**, definido pelas coordenadas **E: 649.846,503 m** e **N: 7.779.358,266 m** com azimute **43° 12' 21,81"** e distância de **6,28 m** até o vértice **V_386**, definido pelas coordenadas **E: 649.850,802 m** e **N: 7.779.362,843 m** com azimute **35° 59' 37,78"** e distância de **6,28 m** até o vértice **V_387**, definido pelas coordenadas **E: 649.854,492 m** e **N: 7.779.367,923 m** com azimute **28° 48' 07,19"** e distância de **6,28 m** até o vértice **V_388**, definido pelas coordenadas **E: 649.857,517 m** e **N: 7.779.373,425 m** com azimute **21° 36' 17,48"** e distância de **6,28 m** até o vértice **V_389**, definido pelas coordenadas **E: 649.859,829 m** e **N: 7.779.379,263 m** com azimute **14° 23' 41,16"** e distância de **6,28 m** até o vértice **V_390**, definido pelas coordenadas **E: 649.861,390 m** e **N: 7.779.385,345 m** com azimute **7° 11' 58,96"** e distância de **6,28 m** até o vértice **V_391**, definido pelas coordenadas **E: 649.862,177 m** e **N: 7.779.391,575 m** com azimute **0°** e distância de **6,28 m** até o vértice **V_392**, definido pelas coordenadas **E: 649.862,177 m** e **N: 7.779.397,854 m** com azimute **352° 47' 56,93"** e distância de **6,28 m** até o vértice **V_393**, definido pelas coordenadas **E: 649.861,390 m** e **N: 7.779.404,083 m** com azimute **345° 36' 18,84"** e distância de **6,28 m** até o vértice **V_394**, definido pelas coordenadas **E: 649.859,829 m** e **N: 7.779.410,165 m** com azimute **338° 23' 42,52"** e distância de **6,28 m** até o vértice **V_395**, definido pelas coordenadas **E: 649.857,517 m** e **N: 7.779.416,003 m** com azimute **331° 11' 52,81"** e distância de **6,28 m** até o vértice **V_396**, definido pelas coordenadas **E: 649.854,492 m** e **N: 7.779.421,505 m** com azimute **324° 00' 22,22"** e distância de **6,28 m** até o vértice **V_397**, definido pelas coordenadas **E: 649.850,802 m** e **N: 7.779.426,585 m** com azimute **316° 48' 00,67"** e distância de **6,28 m** até o vértice **V_398**, definido pelas coordenadas **E: 649.846,503 m** e **N: 7.779.431,163 m** com azimute **309° 35' 51,35"** e distância de **6,28 m** até o vértice **V_399**, definido pelas coordenadas **E: 649.841,665 m** e **N: 7.779.435,165 m** com azimute **302° 23' 56,76"** e distância de **6,28 m** até o vértice **V_400**, definido pelas coordenadas **E: 649.836,364 m** e **N: 7.779.438,529 m** com azimute **295° 12' 07,54"** e distância de **6,28 m** até o vértice **V_401**, definido pelas coordenadas **E: 649.830,682 m** e **N: 7.779.441,203 m** com azimute **287° 59' 57,02"** e distância de **6,28 m** até o vértice **V_402**, definido pelas coordenadas **E: 649.824,711 m** e **N: 7.779.443,143 m** com azimute **280° 48' 12,62"** e distância de **6,28 m** até o vértice **V_403**, definido pelas coordenadas **E: 649.818,543 m** e **N: 7.779.444,320 m** com azimute **273° 35' 50,62"** e distância de **6,28 m** até o vértice **V_404**, definido pelas coordenadas **E: 649.812,276 m** e **N: 7.779.444,714 m** com azimute **266° 24' 09,38"** e distância de **6,28 m** até o vértice **V_405**, definido pelas coordenadas **E: 649.806,009 m** e **N: 7.779.444,320 m** com azimute **259° 11' 41,22"** e distância de **6,28 m** até o vértice **V_406**, definido pelas coordenadas **E: 649.799,842 m** e **N: 7.779.443,143 m** com azimute **252° 00' 13,13"** e distância de **6,28 m** até o vértice **V_407**, definido pelas coordenadas **E: 649.793,870 m** e **N: 7.779.441,203 m** com azimute **244° 47' 52,46"** e distância de **6,28 m** até o vértice **V_408**, definido pelas coordenadas **E: 649.788,188 m** e **N: 7.779.438,529 m** com azimute **237° 36' 03,24"** e distância de **6,28 m** até o vértice **V_409**, definido pelas coordenadas **E: 649.782,887 m** e **N: 7.779.435,165 m** com azimute **230° 24' 03,49"** e distância de **4,83 m** até o vértice **V_410**, definido pelas coordenadas **E: 649.779,165 m** e **N: 7.779.432,086 m** com azimute **290° 17' 11,06"** e distância de **6,99 m** até o vértice **V_411**, definido pelas coordenadas **E: 649.772,610 m** e **N: 7.779.434,509 m** com azimute **290° 04' 31,55"** e distância de **0,27 m** até o vértice **V_412**, definido pelas coordenadas **E: 649.772,361 m** e **N: 7.779.434,600 m** com azimute **289° 46' 23,48"** e distância de **17,63 m** até o vértice **V_413**, definido pelas coordenadas **E: 649.755,771 m** e **N: 7.779.440,564 m** com azimute **298° 53' 22,48"** e distância de **4,62 m** até o vértice **V_414**, definido pelas coordenadas **E: 649.751,726 m** e **N: 7.779.442,796 m** com azimute **297° 34' 01,95"** e distância de **1,38 m** até o vértice **V_415**, definido pelas coordenadas **E: 649.750,502 m** e **N: 7.779.443,435 m** com azimute **294° 22' 17,34"** e distância de **1,96 m** até o vértice **V_416**, definido pelas coordenadas **E: 649.748,714 m** e **N: 7.779.444,245 m** com azimute **292° 28' 45,96"** e distância de **0,06 m** até o vértice **V_417**, definido pelas coordenadas **E: 649.748,656 m** e **N: 7.779.444,269 m** com azimute **292° 22' 54,25"** e distância de **15,57 m** até o vértice **V_418**, definido pelas coordenadas **E: 649.734,263 m** e **N: 7.779.450,196 m** com azimute **290° 34' 12,55"** e distância de **1,90 m** até o vértice **V_419**, definido pelas coordenadas **E: 649.732,483 m** e **N: 7.779.450,864 m**

com azimute **286° 51' 21,09"** e distância de **1,96 m** até o vértice **V_420**, definido pelas coordenadas **E: 649.730,605 m** e **N: 7.779.451,433 m** com azimute **283° 16' 02,91"** e distância de **1,83 m** até o vértice **V_421**, definido pelas coordenadas **E: 649.728,828 m** e **N: 7.779.451,852 m** com azimute **281° 30' 57,85"** e distância de **8,83 m** até o vértice **V_422**, definido pelas coordenadas **E: 649.720,175 m** e **N: 7.779.453,615 m** com azimute **292° 18' 30,84"** e distância de **5,18 m** até o vértice **V_423**, definido pelas coordenadas **E: 649.715,381 m** e **N: 7.779.455,582 m** com azimute **295° 45' 44,02"** e distância de **5,01 m** até o vértice **V_424**, definido pelas coordenadas **E: 649.710,868 m** e **N: 7.779.457,760 m** com azimute **299° 11' 57,44"** e distância de **7,35 m** até o vértice **V_425**, definido pelas coordenadas **E: 649.704,455 m** e **N: 7.779.461,344 m** com azimute **297° 43' 38,69"** e distância de **1,54 m** até o vértice **V_426**, definido pelas coordenadas **E: 649.703,089 m** e **N: 7.779.462,062 m** com azimute **294° 22' 17,34"** e distância de **1,96 m** até o vértice **V_427**, definido pelas coordenadas **E: 649.701,301 m** e **N: 7.779.462,872 m** com azimute **290° 37' 52,19"** e distância de **1,96 m** até o vértice **V_428**, definido pelas coordenadas **E: 649.699,463 m** e **N: 7.779.463,564 m** com azimute **286° 51' 21,09"** e distância de **1,96 m** até o vértice **V_429**, definido pelas coordenadas **E: 649.697,585 m** e **N: 7.779.464,133 m** com azimute **283° 38' 53,51"** e distância de **1,43 m** até o vértice **V_430**, definido pelas coordenadas **E: 649.696,193 m** e **N: 7.779.464,471 m** com azimute **282° 15' 42,63"** e distância de **4,98 m** até o vértice **V_431**, definido pelas coordenadas **E: 649.691,325 m** e **N: 7.779.465,529 m** com azimute **281° 48' 59,72"** e distância de **0,53 m** até o vértice **V_432**, definido pelas coordenadas **E: 649.690,804 m** e **N: 7.779.465,638 m** com azimute **279° 21' 07,07"** e distância de **1,96 m** até o vértice **V_433**, definido pelas coordenadas **E: 649.688,867 m** e **N: 7.779.465,957 m** com azimute **275° 38' 37,60"** e distância de **1,96 m** até o vértice **V_434**, definido pelas coordenadas **E: 649.686,914 m** e **N: 7.779.466,150 m** com azimute **271° 52' 05,93"** e distância de **1,96 m** até o vértice **V_435**, definido pelas coordenadas **E: 649.684,952 m** e **N: 7.779.466,214 m** com azimute **268° 07' 54,07"** e distância de **1,96 m** até o vértice **V_436**, definido pelas coordenadas **E: 649.682,990 m** e **N: 7.779.466,150 m** com azimute **264° 21' 32,73"** e distância de **1,96 m** até o vértice **V_437**, definido pelas coordenadas **E: 649.681,036 m** e **N: 7.779.465,957 m** com azimute **260° 38' 52,93"** e distância de **1,96 m** até o vértice **V_438**, definido pelas coordenadas **E: 649.679,099 m** e **N: 7.779.465,638 m** com azimute **256° 52' 11,16"** e distância de **1,96 m** até o vértice **V_439**, definido pelas coordenadas **E: 649.677,187 m** e **N: 7.779.465,192 m** com azimute **254° 00' 28,10"** e distância de **1,01 m** até o vértice **V_440**, definido pelas coordenadas **E: 649.676,217 m** e **N: 7.779.464,914 m** com azimute **253° 04' 54,67"** e distância de **5,09 m** até o vértice **V_441**, definido pelas coordenadas **E: 649.671,348 m** e **N: 7.779.463,433 m** com azimute **252° 06' 56,78"** e distância de **0,95 m** até o vértice **V_442**, definido pelas coordenadas **E: 649.670,440 m** e **N: 7.779.463,140 m** com azimute **249° 23' 09,13"** e distância de **1,96 m** até o vértice **V_443**, definido pelas coordenadas **E: 649.668,603 m** e **N: 7.779.462,449 m** com azimute **245° 37' 42,66"** e distância de **1,96 m** até o vértice **V_444**, definido pelas coordenadas **E: 649.666,815 m** e **N: 7.779.461,639 m** com azimute **241° 52' 09,00"** e distância de **1,96 m** até o vértice **V_445**, definido pelas coordenadas **E: 649.665,083 m** e **N: 7.779.460,713 m** com azimute **238° 06' 54,96"** e distância de **1,96 m** até o vértice **V_446**, definido pelas coordenadas **E: 649.663,416 m** e **N: 7.779.459,676 m** com azimute **234° 23' 27,86"** e distância de **1,96 m** até o vértice **V_447**, definido pelas coordenadas **E: 649.661,820 m** e **N: 7.779.458,533 m** com azimute **230° 37' 27,54"** e distância de **1,96 m** até o vértice **V_448**, definido pelas coordenadas **E: 649.660,303 m** e **N: 7.779.457,288 m** com azimute **226° 52' 41,58"** e distância de **1,96 m** até o vértice **V_449**, definido pelas coordenadas **E: 649.658,870 m** e **N: 7.779.455,946 m** com azimute **223° 07' 18,42"** e distância de **1,96 m** até o vértice **V_450**, definido pelas coordenadas **E: 649.657,528 m** e **N: 7.779.454,513 m** com azimute **219° 21' 25,81"** e distância de **1,96 m** até o vértice **V_451**, definido pelas coordenadas **E: 649.656,283 m** e **N: 7.779.452,995 m** com azimute **215° 37' 57,54"** e distância de **1,96 m** até o vértice **V_452**, definido pelas coordenadas **E: 649.655,139 m** e **N: 7.779.451,399 m** com azimute **213° 23' 49,57"** e distância de **0,38 m** até o vértice **V_453**, definido pelas coordenadas **E: 649.654,930 m** e **N: 7.779.451,082 m** com azimute **213° 01' 50,79"** e distância de **2,43 m** até o vértice **V_454**, definido pelas coordenadas **E: 649.653,603 m** e **N: 7.779.449,041 m** com azimute **266° 55' 27,76"** e distância de **0,67 m** até o vértice **V_455**, definido pelas coordenadas **E: 649.652,933 m** e **N: 7.779.449,005 m** com azimute **264° 21' 32,73"** e distância de **1,96 m** até o vértice **V_456**, definido pelas coordenadas **E: 649.650,979 m** e **N: 7.779.448,812 m** com azimute **261° 12' 34,04"** e distância de **1,37 m** até o vértice **V_457**, definido pelas coordenadas **E: 649.649,621 m** e **N: 7.779.448,602 m** com azimute **259° 52' 24,56"** e distância de **12,04 m** até o vértice **V_458**, definido pelas coordenadas **E: 649.637,768 m** e **N: 7.779.446,485 m** com azimute **259° 20' 18,70"** e distância de **0,59 m** até o vértice **V_459**, definido pelas coordenadas **E: 649.637,189 m** e **N: 7.779.446,376 m** com azimute **257° 36' 03,59"** e distância de **1,20 m** até o vértice **V_460**, definido pelas coordenadas **E: 649.636,020 m** e **N: 7.779.446,119 m** com azimute **256° 27' 45,23"** e distância de **11,76 m** até o vértice **V_461**, definido pelas coordenadas **E: 649.624,590 m** e **N: 7.779.443,367 m** com azimute **255° 43' 41,24"** e distância de **0,77 m** até o vértice **V_462**, definido pelas coordenadas **E: 649.623,847 m** e **N: 7.779.443,178 m** com azimute **253° 17' 18,77"** e distância de **1,80 m** até o vértice **V_463**, definido pelas coordenadas **E: 649.622,125 m** e **N: 7.779.442,661 m** com azimute **251° 33' 54,18"** e distância de **10,04 m** até o vértice **V_464**, definido pelas coordenadas **E: 649.612,600 m** e **N: 7.779.439,486 m** com azimute **251° 40' 28,57"** e distância de **0,17 m** até o vértice **V_465**, definido pelas coordenadas **E: 649.612,443 m** e **N:**

7.779.439,434 m com azimute 249° 21' 30,78" e distância de 1,96 m até o vértice V_466, definido pelas coordenadas E: 649.610,606 m e N: 7.779.438,742 m com azimute 246° 53' 49,28" e distância de 0,63 m até o vértice V_467, definido pelas coordenadas E: 649.610,027 m e N: 7.779.438,495 m com azimute 246° 18' 14,83" e distância de 5,67 m até o vértice V_468, definido pelas coordenadas E: 649.604,832 m e N: 7.779.436,215 m com azimute 260° 44' 26,38" e distância de 0,70 m até o vértice V_469, definido pelas coordenadas E: 649.604,145 m e N: 7.779.436,103 m com azimute 329° 28' 08,28" e distância de 3,81 m até o vértice V_470, definido pelas coordenadas E: 649.602,207 m e N: 7.779.439,389 m com azimute 327° 52' 32,42" e distância de 1,68 m até o vértice V_471, definido pelas coordenadas E: 649.601,311 m e N: 7.779.440,816 m com azimute 324° 22' 02,46" e distância de 1,96 m até o vértice V_472, definido pelas coordenadas E: 649.600,167 m e N: 7.779.442,412 m com azimute 320° 37' 27,54" e distância de 1,96 m até o vértice V_473, definido pelas coordenadas E: 649.598,922 m e N: 7.779.443,929 m com azimute 316° 52' 41,58" e distância de 1,96 m até o vértice V_474, definido pelas coordenadas E: 649.597,580 m e N: 7.779.445,362 m com azimute 313° 07' 18,42" e distância de 1,96 m até o vértice V_475, definido pelas coordenadas E: 649.596,147 m e N: 7.779.446,704 m com azimute 309° 22' 47,02" e distância de 1,96 m até o vértice V_476, definido pelas coordenadas E: 649.594,629 m e N: 7.779.447,950 m com azimute 305° 37' 33,35" e distância de 1,96 m até o vértice V_477, definido pelas coordenadas E: 649.593,034 m e N: 7.779.449,093 m com azimute 301° 52' 09,57" e distância de 1,96 m até o vértice V_478, definido pelas coordenadas E: 649.591,366 m e N: 7.779.450,130 m com azimute 298° 07' 07,87" e distância de 1,96 m até o vértice V_479, definido pelas coordenadas E: 649.589,635 m e N: 7.779.451,055 m com azimute 294° 22' 17,34" e distância de 1,96 m até o vértice V_480, definido pelas coordenadas E: 649.587,847 m e N: 7.779.451,865 m com azimute 290° 38' 29,22" e distância de 1,96 m até o vértice V_481, definido pelas coordenadas E: 649.586,010 m e N: 7.779.452,557 m com azimute 286° 52' 31,16" e distância de 1,96 m até o vértice V_482, definido pelas coordenadas E: 649.584,131 m e N: 7.779.453,127 m com azimute 283° 07' 48,84" e distância de 1,96 m até o vértice V_483, definido pelas coordenadas E: 649.582,219 m e N: 7.779.453,573 m com azimute 280° 20' 15,68" e distância de 0,94 m até o vértice V_484, definido pelas coordenadas E: 649.581,298 m e N: 7.779.453,741 m com azimute 279° 28' 01,26" e distância de 2,01 m até o vértice V_485, definido pelas coordenadas E: 649.579,319 m e N: 7.779.454,071 m com azimute 311° 31' 42,19" e distância de 0,36 m até o vértice V_486, definido pelas coordenadas E: 649.579,048 m e N: 7.779.454,311 m com azimute 309° 22' 32,46" e distância de 1,96 m até o vértice V_487, definido pelas coordenadas E: 649.577,531 m e N: 7.779.455,556 m com azimute 305° 37' 57,54" e distância de 1,96 m até o vértice V_488, definido pelas coordenadas E: 649.575,935 m e N: 7.779.456,700 m com azimute 301° 53' 05,04" e distância de 1,96 m até o vértice V_489, definido pelas coordenadas E: 649.574,268 m e N: 7.779.457,737 m com azimute 298° 06' 18,36" e distância de 1,96 m até o vértice V_490, definido pelas coordenadas E: 649.572,536 m e N: 7.779.458,662 m com azimute 294° 22' 17,34" e distância de 1,96 m até o vértice V_491, definido pelas coordenadas E: 649.570,748 m e N: 7.779.459,472 m com azimute 290° 38' 29,22" e distância de 1,96 m até o vértice V_492, definido pelas coordenadas E: 649.568,911 m e N: 7.779.460,164 m com azimute 286° 52' 31,16" e distância de 1,96 m até o vértice V_493, definido pelas coordenadas E: 649.567,032 m e N: 7.779.460,734 m com azimute 283° 06' 06,51" e distância de 1,96 m até o vértice V_494, definido pelas coordenadas E: 649.565,120 m e N: 7.779.461,179 m com azimute 279° 23' 07,87" e distância de 1,96 m até o vértice V_495, definido pelas coordenadas E: 649.563,184 m e N: 7.779.461,499 m com azimute 275° 38' 27,27" e distância de 1,96 m até o vértice V_496, definido pelas coordenadas E: 649.561,230 m e N: 7.779.461,692 m com azimute 271° 50' 51,40" e distância de 1,92 m até o vértice V_497, definido pelas coordenadas E: 649.559,308 m e N: 7.779.461,754 m com azimute 344° 31' 13,49" e distância de 2,69 m até o vértice V_498, definido pelas coordenadas E: 649.558,591 m e N: 7.779.464,343 m com azimute 29° 18' 52,40" e distância de 1,73 m até o vértice V_499, definido pelas coordenadas E: 649.559,440 m e N: 7.779.465,855 m com azimute 28° 13' 38,42" e distância de 0,74 m até o vértice V_500, definido pelas coordenadas E: 649.559,790 m e N: 7.779.466,507 m com azimute 26° 00' 55,16" e distância de 1,68 m até o vértice V_501, definido pelas coordenadas E: 649.560,526 m e N: 7.779.468,015 m com azimute 23° 45' 09,08" e distância de 0,69 m até o vértice V_502, definido pelas coordenadas E: 649.560,805 m e N: 7.779.468,649 m com azimute 23° 09' 20,27" e distância de 10,33 m até o vértice V_503, definido pelas coordenadas E: 649.564,868 m e N: 7.779.478,149 m com azimute 22° 35' 24,59" e distância de 0,59 m até o vértice V_504, definido pelas coordenadas E: 649.565,096 m e N: 7.779.478,697 m com azimute 21° 27' 38,09" e distância de 0,59 m até o vértice V_505, definido pelas coordenadas E: 649.565,313 m e N: 7.779.479,249 m com azimute 20° 57' 43,17" e distância de 16,67 m até o vértice V_506, definido pelas coordenadas E: 649.571,276 m e N: 7.779.494,814 m com azimute 19° 58' 59,18" e distância de 0,90 m até o vértice V_507, definido pelas coordenadas E: 649.571,584 m e N: 7.779.495,661 m com azimute 18° 34' 45,37" e distância de 0,63 m até o vértice V_508, definido pelas coordenadas E: 649.571,784 m e N: 7.779.496,256 m com azimute 18° 00' 02,54" e distância de 7,89 m até o vértice V_509, definido pelas coordenadas E: 649.574,221 m e N: 7.779.503,756 m com azimute 16° 41' 28,91" e distância de 1,39 m até o vértice V_510, definido pelas coordenadas E: 649.574,621 m e N: 7.779.505,090 m com azimute 12° 38' 09,30" e distância de 3,02 m até o vértice V_511, definido pelas coordenadas E: 649.575,281 m e N: 7.779.508,034 m

com azimute **8° 50' 38,36"** e distância de **1,16 m** até o vértice **V_512**, definido pelas coordenadas **E: 649.575,459 m** e **N: 7.779.509,178 m** com azimute **7° 42' 25,93"** e distância de **6,05 m** até o vértice **V_513**, definido pelas coordenadas **E: 649.576,271 m** e **N: 7.779.515,178 m** com azimute **7° 06' 53,21"** e distância de **0,69 m** até o vértice **V_514**, definido pelas coordenadas **E: 649.576,357 m** e **N: 7.779.515,867 m** com azimute **4° 27' 12,49"** e distância de **2,09 m** até o vértice **V_515**, definido pelas coordenadas **E: 649.576,519 m** e **N: 7.779.517,947 m** com azimute **1° 21' 32,50"** e distância de **1,39 m** até o vértice **V_516**, definido pelas coordenadas **E: 649.576,552 m** e **N: 7.779.519,338 m** com azimute **358° 38' 23,99"** e distância de **1,39 m** até o vértice **V_517**, definido pelas coordenadas **E: 649.576,519 m** e **N: 7.779.520,728 m** com azimute **354° 51' 54,85"** e distância de **2,78 m** até o vértice **V_518**, definido pelas coordenadas **E: 649.576,270 m** e **N: 7.779.523,499 m** com azimute **351° 07' 50,75"** e distância de **1,24 m** até o vértice **V_519**, definido pelas coordenadas **E: 649.576,079 m** e **N: 7.779.524,723 m** com azimute **349° 24' 34,45"** e distância de **5,42 m** até o vértice **V_520**, definido pelas coordenadas **E: 649.575,083 m** e **N: 7.779.530,050 m** com azimute **347° 38' 24,02"** e distância de **1,84 m** até o vértice **V_521**, definido pelas coordenadas **E: 649.574,689 m** e **N: 7.779.531,848 m** com azimute **343° 34' 16,44"** e distância de **2,64 m** até o vértice **V_522**, definido pelas coordenadas **E: 649.573,943 m** e **N: 7.779.534,378 m** com azimute **340° 02' 08,42"** e distância de **1,04 m** até o vértice **V_523**, definido pelas coordenadas **E: 649.573,587 m** e **N: 7.779.535,358 m** com azimute **337° 32' 43,31"** e distância de **1,84 m** até o vértice **V_524**, definido pelas coordenadas **E: 649.572,884 m** e **N: 7.779.537,059 m** com azimute **335° 44' 53,44"** e distância de **5,75 m** até o vértice **V_525**, definido pelas coordenadas **E: 649.570,522 m** e **N: 7.779.542,302 m** com azimute **333° 26' 05,82"** e distância de **1,99 m** até o vértice **V_526**, definido pelas coordenadas **E: 649.569,634 m** e **N: 7.779.544,078 m** com azimute **330° 19' 09,41"** e distância de **1,44 m** até o vértice **V_527**, definido pelas coordenadas **E: 649.568,921 m** e **N: 7.779.545,329 m** com azimute **328° 56' 28,94"** e distância de **12,84 m** até o vértice **V_528**, definido pelas coordenadas **E: 649.562,295 m** e **N: 7.779.556,331 m** com azimute **327° 40' 54,77"** e distância de **1,32 m** até o vértice **V_529**, definido pelas coordenadas **E: 649.561,589 m** e **N: 7.779.557,447 m** com azimute **325° 20' 06,13"** e distância de **1,32 m** até o vértice **V_530**, definido pelas coordenadas **E: 649.560,838 m** e **N: 7.779.558,533 m** com azimute **324° 02' 44,54"** e distância de **6,28 m** até o vértice **V_531**, definido pelas coordenadas **E: 649.557,149 m** e **N: 7.779.563,619 m** com azimute **113° 33' 26,56"** e distância de **2,37 m** até o vértice **V_532**, definido pelas coordenadas **E: 649.559,321 m** e **N: 7.779.562,672 m** com azimute **118° 29' 45,28"** e distância de **37,01 m** até o vértice **V_533**, definido pelas coordenadas **E: 649.591,843 m** e **N: 7.779.545,017 m** com azimute **116° 37' 52,37"** e distância de **1,94 m** até o vértice **V_534**, definido pelas coordenadas **E: 649.593,574 m** e **N: 7.779.544,149 m** com azimute **114° 20' 34,28"** e distância de **0,70 m** até o vértice **V_535**, definido pelas coordenadas **E: 649.594,215 m** e **N: 7.779.543,859 m** com azimute **110° 46' 22,29"** e distância de **3,06 m** até o vértice **V_536**, definido pelas coordenadas **E: 649.597,078 m** e **N: 7.779.542,773 m** com azimute **106° 15' 32,35"** e distância de **1,88 m** até o vértice **V_537**, definido pelas coordenadas **E: 649.598,885 m** e **N: 7.779.542,246 m** com azimute **104° 28' 13,27"** e distância de **30,06 m** até o vértice **V_538**, definido pelas coordenadas **E: 649.627,990 m** e **N: 7.779.534,735 m** com azimute **106° 18' 49,38"** e distância de **39,32 m** até o vértice **V_539**, definido pelas coordenadas **E: 649.665,724 m** e **N: 7.779.523,691 m** com azimute **109° 51' 18,47"** e distância de **35,57 m** até o vértice **V_540**, definido pelas coordenadas **E: 649.699,182 m** e **N: 7.779.511,609 m** com azimute **107° 05' 43,63"** e distância de **2,89 m** até o vértice **V_541**, definido pelas coordenadas **E: 649.701,949 m** e **N: 7.779.510,758 m** com azimute **102° 20' 59,56"** e distância de **2,43 m** até o vértice **V_542**, definido pelas coordenadas **E: 649.704,324 m** e **N: 7.779.510,238 m** com azimute **100° 00' 28,91"** e distância de **64,82 m** até o vértice **V_543**, definido pelas coordenadas **E: 649.768,153 m** e **N: 7.779.498,974 m** com azimute **104° 01' 44,61"** e distância de **34,82 m** até o vértice **V_544**, definido pelas coordenadas **E: 649.801,931 m** e **N: 7.779.490,534 m** com azimute **102° 39' 15,43"** e distância de **48,19 m** até o vértice **V_545**, definido pelas coordenadas **E: 649.848,951 m** e **N: 7.779.479,977 m** com azimute **100° 19' 02,71"** e distância de **2,45 m** até o vértice **V_546**, definido pelas coordenadas **E: 649.851,357 m** e **N: 7.779.479,539 m** com azimute **96° 31' 39,68"** e distância de **1,86 m** até o vértice **V_001**, encerrando este perímetro.

Todas as coordenadas aqui descritas estão georreferenciadas ao Sistema Geodésico Brasileiro e encontram-se representadas no Sistema UTM, referenciadas ao Meridiano Central 45 WGr, fuso 23S, tendo como datum o SIRGAS-2000. Todos os azimutes e distâncias, área e perímetro foram calculados no plano de projeção UTM.

Memorial da reserva legal no imóvel receptor 01 – Fragmento 28

Área: 2,78 ha
Perímetro: 838,47 m

Inicia-se a descrição deste perímetro no vértice **V_001**, definido pelas coordenadas **E: 650.095,594 m** e **N: 7.778.931,901 m** com azimute **79° 42' 05,87"** e distância de **14,24 m** até o vértice **V_002**, definido pelas coordenadas **E: 650.109,606 m** e **N: 7.778.934,447 m** com azimute **133° 01' 20,77"** e distância de **11,68 m** até o vértice **V_003**, definido pelas coordenadas **E: 650.118,145 m** e **N: 7.778.926,478 m** com azimute **131° 47' 51,80"** e distância de **1,10 m** até o vértice **V_004**, definido pelas coordenadas **E: 650.118,966 m** e **N: 7.778.925,744 m**

Página 182 de 307

com azimute **128° 27' 15,24"** e distância de **2,52 m** até o vértice **V_005**, definido pelas coordenadas **E: 650.120,943 m** e **N: 7.778.924,174 m** com azimute **124° 58' 40,09"** e distância de **1,32 m** até o vértice **V_006**, definido pelas coordenadas **E: 650.122,025 m** e **N: 7.778.923,417 m** com azimute **123° 41' 19,89"** e distância de **52,61 m** até o vértice **V_007**, definido pelas coordenadas **E: 650.165,800 m** e **N: 7.778.894,235 m** com azimute **121° 17' 44,15"** e distância de **2,25 m** até o vértice **V_008**, definido pelas coordenadas **E: 650.167,723 m** e **N: 7.778.893,066 m** com azimute **116° 32' 21,84"** e distância de **3,00 m** até o vértice **V_009**, definido pelas coordenadas **E: 650.170,404 m** e **N: 7.778.891,727 m** com azimute **112° 06' 41,27"** e distância de **1,65 m** até o vértice **V_010**, definido pelas coordenadas **E: 650.171,930 m** e **N: 7.778.891,107 m** com azimute **108° 36' 52,06"** e distância de **2,32 m** até o vértice **V_011**, definido pelas coordenadas **E: 650.174,130 m** e **N: 7.778.890,366 m** com azimute **106° 23' 16,39"** e distância de **23,44 m** até o vértice **V_012**, definido pelas coordenadas **E: 650.196,620 m** e **N: 7.778.883,752 m** com azimute **105° 18' 12,92"** e distância de **1,14 m** até o vértice **V_013**, definido pelas coordenadas **E: 650.197,720 m** e **N: 7.778.883,451 m** com azimute **102° 46' 20,03"** e distância de **1,51 m** até o vértice **V_014**, definido pelas coordenadas **E: 650.199,189 m** e **N: 7.778.883,118 m** com azimute **98° 12' 22,19"** e distância de **3,62 m** até o vértice **V_015**, definido pelas coordenadas **E: 650.202,774 m** e **N: 7.778.882,601 m** com azimute **93° 07' 28,64"** e distância de **1,67 m** até o vértice **V_016**, definido pelas coordenadas **E: 650.204,441 m** e **N: 7.778.882,510 m** com azimute **88° 34' 32,76"** e distância de **3,46 m** até o vértice **V_017**, definido pelas coordenadas **E: 650.207,900 m** e **N: 7.778.882,596 m** com azimute **83° 30' 40,59"** e distância de **1,83 m** até o vértice **V_018**, definido pelas coordenadas **E: 650.209,720 m** e **N: 7.778.882,803 m** com azimute **79° 30' 47,36"** e distância de **2,70 m** até o vértice **V_019**, definido pelas coordenadas **E: 650.212,378 m** e **N: 7.778.883,295 m** com azimute **76° 55' 31,82"** e distância de **31,77 m** até o vértice **V_020**, definido pelas coordenadas **E: 650.243,329 m** e **N: 7.778.890,483 m** com azimute **124° 32' 04,10"** e distância de **37,75 m** até o vértice **V_021**, definido pelas coordenadas **E: 650.274,429 m** e **N: 7.778.869,081 m** com azimute **122° 16' 08,18"** e distância de **1,52 m** até o vértice **V_022**, definido pelas coordenadas **E: 650.275,715 m** e **N: 7.778.868,269 m** com azimute **118° 16' 42,38"** e distância de **2,78 m** até o vértice **V_023**, definido pelas coordenadas **E: 650.278,165 m** e **N: 7.778.866,951 m** com azimute **114° 42' 49,36"** e distância de **1,11 m** até o vértice **V_024**, definido pelas coordenadas **E: 650.279,171 m** e **N: 7.778.866,488 m** com azimute **112° 06' 23,31"** e distância de **1,67 m** até o vértice **V_025**, definido pelas coordenadas **E: 650.280,722 m** e **N: 7.778.865,858 m** com azimute **108° 52' 58,87"** e distância de **1,86 m** até o vértice **V_026**, definido pelas coordenadas **E: 650.282,482 m** e **N: 7.778.865,256 m** com azimute **106° 40' 53,08"** e distância de **2,77 m** até o vértice **V_027**, definido pelas coordenadas **E: 650.285,135 m** e **N: 7.778.864,461 m** com azimute **137° 52' 58,67"** e distância de **0,89 m** até o vértice **V_028**, definido pelas coordenadas **E: 650.285,729 m** e **N: 7.778.863,804 m** com azimute **133° 20' 18,42"** e distância de **0,46 m** até o vértice **V_029**, definido pelas coordenadas **E: 650.286,066 m** e **N: 7.778.863,486 m** com azimute **124° 38' 53,99"** e distância de **0,46 m** até o vértice **V_030**, definido pelas coordenadas **E: 650.286,448 m** e **N: 7.778.863,222 m** com azimute **115° 40' 51,95"** e distância de **0,46 m** até o vértice **V_031**, definido pelas coordenadas **E: 650.286,866 m** e **N: 7.778.863,021 m** com azimute **111° 14' 56,25"** e distância de **7,67 m** até o vértice **V_032**, definido pelas coordenadas **E: 650.294,010 m** e **N: 7.778.860,243 m** com azimute **108° 12' 14,11"** e distância de **0,31 m** até o vértice **V_033**, definido pelas coordenadas **E: 650.294,308 m** e **N: 7.778.860,145 m** com azimute **105° 15' 18,43"** e distância de **11,55 m** até o vértice **V_034**, definido pelas coordenadas **E: 650.305,451 m** e **N: 7.778.857,106 m** com azimute **173° 16' 56,84"** e distância de **4,34 m** até o vértice **V_035**, definido pelas coordenadas **E: 650.305,959 m** e **N: 7.778.852,793 m** com azimute **189° 27' 56,98"** e distância de **2,69 m** até o vértice **V_036**, definido pelas coordenadas **E: 650.305,517 m** e **N: 7.778.850,142 m** com azimute **248° 57' 28,94"** e distância de **9,25 m** até o vértice **V_037**, definido pelas coordenadas **E: 650.296,887 m** e **N: 7.778.846,822 m** com azimute **250° 01' 00,82"** e distância de **0,09 m** até o vértice **V_038**, definido pelas coordenadas **E: 650.296,799 m** e **N: 7.778.846,790 m** com azimute **250° 46' 18,64"** e distância de **18,00 m** até o vértice **V_039**, definido pelas coordenadas **E: 650.279,803 m** e **N: 7.778.840,862 m** com azimute **244° 55' 20,03"** e distância de **0,57 m** até o vértice **V_040**, definido pelas coordenadas **E: 650.279,288 m** e **N: 7.778.840,621 m** com azimute **239° 02' 13,02"** e distância de **13,91 m** até o vértice **V_041**, definido pelas coordenadas **E: 650.267,361 m** e **N: 7.778.833,465 m** com azimute **234° 12' 31,90"** e distância de **0,50 m** até o vértice **V_042**, definido pelas coordenadas **E: 650.266,956 m** e **N: 7.778.833,173 m** com azimute **228° 59' 37,34"** e distância de **12,12 m** até o vértice **V_043**, definido pelas coordenadas **E: 650.257,808 m** e **N: 7.778.825,219 m** com azimute **224° 29' 07,37"** e distância de **0,47 m** até o vértice **V_044**, definido pelas coordenadas **E: 650.257,477 m** e **N: 7.778.824,882 m** com azimute **219° 57' 21,82"** e distância de **19,16 m** até o vértice **V_045**, definido pelas coordenadas **E: 650.245,174 m** e **N: 7.778.810,197 m** com azimute **215° 50' 15,55"** e distância de **0,44 m** até o vértice **V_046**, definido pelas coordenadas **E: 650.244,914 m** e **N: 7.778.809,837 m** com azimute **207° 11' 59,00"** e distância de **0,44 m** até o vértice **V_047**, definido pelas coordenadas **E: 650.244,711 m** e **N: 7.778.809,442 m** com azimute **198° 38' 19,85"** e distância de **0,44 m** até o vértice **V_048**, definido pelas coordenadas **E: 650.244,569 m** e **N: 7.778.809,021 m** com azimute **190° 16' 12,54"** e distância de **0,44 m** até o vértice **V_049**, definido pelas coordenadas **E: 650.244,490 m** e **N: 7.778.808,585 m** com azimute **186° 00' 32,42"** e distância de **7,47 m** até o vértice **V_050**, definido pelas coordenadas **E: 650.243,708 m** e **N: 7.778.801,156 m**

com azimute **190° 18' 30,08"** e distância de **8,76 m** até o vértice **V_051**, definido pelas coordenadas **E: 650.242,140 m** e **N: 7.778.792,535 m** com azimute **188° 40' 49,51"** e distância de **0,13 m** até o vértice **V_052**, definido pelas coordenadas **E: 650.242,120 m** e **N: 7.778.792,404 m** com azimute **187° 45' 52,15"** e distância de **7,60 m** até o vértice **V_053**, definido pelas coordenadas **E: 650.241,093 m** e **N: 7.778.784,872 m** com azimute **231° 42' 46,00"** e distância de **8,05 m** até o vértice **V_054**, definido pelas coordenadas **E: 650.234,778 m** e **N: 7.778.779,887 m** com azimute **245° 05' 42,83"** e distância de **11,51 m** até o vértice **V_055**, definido pelas coordenadas **E: 650.224,334 m** e **N: 7.778.775,038 m** com azimute **259° 41' 35,42"** e distância de **12,93 m** até o vértice **V_056**, definido pelas coordenadas **E: 650.211,615 m** e **N: 7.778.772,725 m** com azimute **254° 51' 50,99"** e distância de **0,51 m** até o vértice **V_057**, definido pelas coordenadas **E: 650.211,127 m** e **N: 7.778.772,593 m** com azimute **250° 01' 13,46"** e distância de **13,94 m** até o vértice **V_058**, definido pelas coordenadas **E: 650.198,029 m** e **N: 7.778.767,831 m** com azimute **246° 04' 49,43"** e distância de **0,41 m** até o vértice **V_059**, definido pelas coordenadas **E: 650.197,657 m** e **N: 7.778.767,666 m** com azimute **238° 20' 14,12"** e distância de **0,41 m** até o vértice **V_060**, definido pelas coordenadas **E: 650.197,310 m** e **N: 7.778.767,452 m** com azimute **230° 27' 49,83"** e distância de **0,41 m** até o vértice **V_061**, definido pelas coordenadas **E: 650.196,995 m** e **N: 7.778.767,192 m** com azimute **226° 38' 14,22"** e distância de **9,83 m** até o vértice **V_062**, definido pelas coordenadas **E: 650.189,852 m** e **N: 7.778.760,446 m** com azimute **221° 57' 09,35"** e distância de **0,49 m** até o vértice **V_063**, definido pelas coordenadas **E: 650.189,523 m** e **N: 7.778.760,080 m** com azimute **217° 14' 09,09"** e distância de **12,46 m** até o vértice **V_064**, definido pelas coordenadas **E: 650.181,982 m** e **N: 7.778.750,158 m** com azimute **213° 33' 50,25"** e distância de **0,38 m** até o vértice **V_065**, definido pelas coordenadas **E: 650.181,773 m** e **N: 7.778.749,843 m** com azimute **205° 08' 48,76"** e distância de **0,51 m** até o vértice **V_066**, definido pelas coordenadas **E: 650.181,558 m** e **N: 7.778.749,385 m** com azimute **200° 19' 25,17"** e distância de **11,43 m** até o vértice **V_067**, definido pelas coordenadas **E: 650.177,589 m** e **N: 7.778.738,669 m** com azimute **196° 31' 10,99"** e distância de **0,40 m** até o vértice **V_068**, definido pelas coordenadas **E: 650.177,476 m** e **N: 7.778.738,288 m** com azimute **192° 43' 26,14"** e distância de **12,61 m** até o vértice **V_069**, definido pelas coordenadas **E: 650.174,698 m** e **N: 7.778.725,985 m** com azimute **187° 51' 39,46"** e distância de **0,51 m** até o vértice **V_070**, definido pelas coordenadas **E: 650.174,628 m** e **N: 7.778.725,478 m** com azimute **177° 58' 57,32"** e distância de **0,51 m** até o vértice **V_071**, definido pelas coordenadas **E: 650.174,646 m** e **N: 7.778.724,967 m** com azimute **173° 09' 39,13"** e distância de **9,99 m** até o vértice **V_072**, definido pelas coordenadas **E: 650.175,836 m** e **N: 7.778.715,045 m** com azimute **169° 03' 47,34"** e distância de **0,42 m** até o vértice **V_073**, definido pelas coordenadas **E: 650.175,916 m** e **N: 7.778.714,631 m** com azimute **161° 08' 03,35"** e distância de **0,42 m** até o vértice **V_074**, definido pelas coordenadas **E: 650.176,052 m** e **N: 7.778.714,233 m** com azimute **157° 03' 59,87"** e distância de **11,20 m** até o vértice **V_075**, definido pelas coordenadas **E: 650.180,418 m** e **N: 7.778.703,914 m** com azimute **153° 30' 15,23"** e distância de **0,37 m** até o vértice **V_076**, definido pelas coordenadas **E: 650.180,583 m** e **N: 7.778.703,583 m** com azimute **147° 04' 03,97"** e distância de **0,31 m** até o vértice **V_077**, definido pelas coordenadas **E: 650.180,754 m** e **N: 7.778.703,319 m** com azimute **143° 58' 21,46"** e distância de **13,68 m** até o vértice **V_078**, definido pelas coordenadas **E: 650.188,802 m** e **N: 7.778.692,253 m** com azimute **261° 15' 13,82"** e distância de **0,09 m** até o vértice **V_079**, definido pelas coordenadas **E: 650.188,711 m** e **N: 7.778.692,239 m** com azimute **252° 01' 39,33"** e distância de **4,50 m** até o vértice **V_080**, definido pelas coordenadas **E: 650.184,426 m** e **N: 7.778.690,849 m** com azimute **247° 11' 29,04"** e distância de **0,89 m** até o vértice **V_081**, definido pelas coordenadas **E: 650.183,608 m** e **N: 7.778.690,505 m** com azimute **244° 52' 47,24"** e distância de **1,51 m** até o vértice **V_082**, definido pelas coordenadas **E: 650.182,243 m** e **N: 7.778.689,865 m** com azimute **243° 25' 53,59"** e distância de **7,55 m** até o vértice **V_083**, definido pelas coordenadas **E: 650.175,494 m** e **N: 7.778.686,490 m** com azimute **243° 26' 05,82"** e distância de **7,24 m** até o vértice **V_084**, definido pelas coordenadas **E: 650.169,014 m** e **N: 7.778.683,250 m** com azimute **242° 02' 28,35"** e distância de **1,45 m** até o vértice **V_085**, definido pelas coordenadas **E: 650.167,731 m** e **N: 7.778.682,569 m** com azimute **238° 50' 20,62"** e distância de **2,09 m** até o vértice **V_086**, definido pelas coordenadas **E: 650.165,940 m** e **N: 7.778.681,486 m** com azimute **236° 05' 40,86"** e distância de **0,81 m** até o vértice **V_087**, definido pelas coordenadas **E: 650.165,266 m** e **N: 7.778.681,033 m** com azimute **234° 04' 37,39"** e distância de **1,45 m** até o vértice **V_088**, definido pelas coordenadas **E: 650.164,090 m** e **N: 7.778.680,181 m** com azimute **232° 41' 50,12"** e distância de **10,83 m** até o vértice **V_089**, definido pelas coordenadas **E: 650.155,477 m** e **N: 7.778.673,619 m** com azimute **351° 52' 14,99"** e distância de **17,35 m** até o vértice **V_090**, definido pelas coordenadas **E: 650.153,023 m** e **N: 7.778.690,799 m** com azimute **0°** e distância de **29,55 m** até o vértice **V_091**, definido pelas coordenadas **E: 650.153,023 m** e **N: 7.778.720,346 m** com azimute **357° 52' 47,50"** e distância de **2,22 m** até o vértice **V_092**, definido pelas coordenadas **E: 650.152,941 m** e **N: 7.778.722,561 m** com azimute **353° 17' 28,76"** e distância de **2,88 m** até o vértice **V_093**, definido pelas coordenadas **E: 650.152,604 m** e **N: 7.778.725,426 m** com azimute **349° 02' 45,37"** e distância de **1,55 m** até o vértice **V_094**, definido pelas coordenadas **E: 650.152,310 m** e **N: 7.778.726,945 m** com azimute **345° 42' 46,74"** e distância de **2,22 m** até o vértice **V_095**, definido pelas coordenadas **E: 650.151,763 m** e **N: 7.778.729,093 m** com azimute **343° 36' 43,61"** e distância de **23,44 m** até o vértice **V_096**, definido pelas coordenadas **E: 650.145,149 m** e **N: 7.778.751,583 m**

com azimute **342° 18' 32,80"** e distância de **1,34 m** até o vértice **V_097**, definido pelas coordenadas **E: 650.144,742 m** e **N: 7.778.752,859 m** com azimute **339° 58' 26,08"** e distância de **1,14 m** até o vértice **V_098**, definido pelas coordenadas **E: 650.144,352 m** e **N: 7.778.753,929 m** com azimute **335° 22' 50,88"** e distância de **3,98 m** até o vértice **V_099**, definido pelas coordenadas **E: 650.142,695 m** e **N: 7.778.757,545 m** com azimute **330° 37' 34,56"** e distância de **0,98 m** até o vértice **V_100**, definido pelas coordenadas **E: 650.142,216 m** e **N: 7.778.758,396 m** com azimute **326° 04' 05,21"** e distância de **4,14 m** até o vértice **V_101**, definido pelas coordenadas **E: 650.139,905 m** e **N: 7.778.761,831 m** com azimute **321° 17' 06,78"** e distância de **0,81 m** até o vértice **V_102**, definido pelas coordenadas **E: 650.139,396 m** e **N: 7.778.762,466 m** com azimute **318° 30' 03,12"** e distância de **2,48 m** até o vértice **V_103**, definido pelas coordenadas **E: 650.137,754 m** e **N: 7.778.764,322 m** com azimute **316° 07' 24,13"** e distância de **47,72 m** até o vértice **V_104**, definido pelas coordenadas **E: 650.104,681 m** e **N: 7.778.798,718 m** com azimute **315° 29' 49,67"** e distância de **0,65 m** até o vértice **V_105**, definido pelas coordenadas **E: 650.104,224 m** e **N: 7.778.799,183 m** com azimute **313° 46' 36,86"** e distância de **1,23 m** até o vértice **V_106**, definido pelas coordenadas **E: 650.103,339 m** e **N: 7.778.800,031 m** com azimute **312° 08' 25,57"** e distância de **34,19 m** até o vértice **V_107**, definido pelas coordenadas **E: 650.077,989 m** e **N: 7.778.822,969 m** com azimute **325° 13' 19,41"** e distância de **47,36 m** até o vértice **V_108**, definido pelas coordenadas **E: 650.050,975 m** e **N: 7.778.861,869 m** com azimute **350° 54' 38,61"** e distância de **13,56 m** até o vértice **V_109**, definido pelas coordenadas **E: 650.048,833 m** e **N: 7.778.875,258 m** com azimute **350° 54' 29,78"** e distância de **7,80 m** até o vértice **V_110**, definido pelas coordenadas **E: 650.047,600 m** e **N: 7.778.882,963 m** com azimute **9° 27' 40,97"** e distância de **20,00 m** até o vértice **V_111**, definido pelas coordenadas **E: 650.050,887 m** e **N: 7.778.902,687 m** com azimute **35° 21' 45,76"** e distância de **30,26 m** até o vértice **V_112**, definido pelas coordenadas **E: 650.068,402 m** e **N: 7.778.927,367 m** com azimute **80° 32' 01,60"** e distância de **7,25 m** até o vértice **V_113**, definido pelas coordenadas **E: 650.075,551 m** e **N: 7.778.928,559 m** com azimute **80° 32' 00,62"** e distância de **20,32 m** até o vértice **V_001**, encerrando este perímetro.

Todas as coordenadas aqui descritas estão georreferenciadas ao Sistema Geodésico Brasileiro e encontram-se representadas no Sistema UTM, referenciadas ao Meridiano Central 45 WGr, fuso 23S, tendo como datum o SIRGAS-2000. Todos os azimutes e distâncias, área e perímetro foram calculados no plano de projeção UTM.

Memorial da reserva legal no imóvel receptor 01 – Fragmento 29

Área: 13,50 ha

Perímetro: 3.158,92 m

Inicia-se a descrição deste perímetro no vértice **V_001**, definido pelas coordenadas **E: 650.644,309 m** e **N: 7.778.760,341 m** com azimute **143° 55' 24,70"** e distância de **152,46 m** até o vértice **V_002**, definido pelas coordenadas **E: 650.734,088 m** e **N: 7.778.637,117 m** com azimute **137° 26' 51,10"** e distância de **27,39 m** até o vértice **V_003**, definido pelas coordenadas **E: 650.752,609 m** e **N: 7.778.616,942 m** com azimute **132° 50' 43,00"** e distância de **31,13 m** até o vértice **V_004**, definido pelas coordenadas **E: 650.775,430 m** e **N: 7.778.595,776 m** com azimute **136° 08' 20,72"** e distância de **35,32 m** até o vértice **V_005**, definido pelas coordenadas **E: 650.799,904 m** e **N: 7.778.570,309 m** com azimute **125° 03' 55,86"** e distância de **42,02 m** até o vértice **V_006**, definido pelas coordenadas **E: 650.834,300 m** e **N: 7.778.546,166 m** com azimute **114° 26' 36,53"** e distância de **19,98 m** até o vértice **V_007**, definido pelas coordenadas **E: 650.852,490 m** e **N: 7.778.537,898 m** com azimute **112° 51' 00,16"** e distância de **14,07 m** até o vértice **V_008**, definido pelas coordenadas **E: 650.865,459 m** e **N: 7.778.532,433 m** com azimute **208° 48' 00,77"** e distância de **6,17 m** até o vértice **V_009**, definido pelas coordenadas **E: 650.862,487 m** e **N: 7.778.527,027 m** com azimute **201° 36' 17,48"** e distância de **6,28 m** até o vértice **V_010**, definido pelas coordenadas **E: 650.860,175 m** e **N: 7.778.521,189 m** com azimute **194° 23' 41,16"** e distância de **6,28 m** até o vértice **V_011**, definido pelas coordenadas **E: 650.858,614 m** e **N: 7.778.515,107 m** com azimute **187° 11' 58,96"** e distância de **6,28 m** até o vértice **V_012**, definido pelas coordenadas **E: 650.857,827 m** e **N: 7.778.508,877 m** com azimute **180°** e distância de **6,28 m** até o vértice **V_013**, definido pelas coordenadas **E: 650.857,827 m** e **N: 7.778.502,598 m** com azimute **172° 47' 56,93"** e distância de **6,28 m** até o vértice **V_014**, definido pelas coordenadas **E: 650.858,614 m** e **N: 7.778.496,369 m** com azimute **165° 36' 18,84"** e distância de **6,28 m** até o vértice **V_015**, definido pelas coordenadas **E: 650.860,175 m** e **N: 7.778.490,287 m** com azimute **158° 23' 42,52"** e distância de **6,28 m** até o vértice **V_016**, definido pelas coordenadas **E: 650.862,487 m** e **N: 7.778.484,449 m** com azimute **151° 12' 08,63"** e distância de **6,28 m** até o vértice **V_017**, definido pelas coordenadas **E: 650.865,512 m** e **N: 7.778.478,946 m** com azimute **144° 00' 02,91"** e distância de **6,28 m** até o vértice **V_018**, definido pelas coordenadas **E: 650.869,202 m** e **N: 7.778.473,867 m** com azimute **136° 48' 00,67"** e distância de **6,28 m** até o vértice **V_019**, definido pelas coordenadas **E: 650.873,501 m** e **N: 7.778.469,289 m** com azimute **129° 35' 51,35"** e distância de **6,28 m** até o vértice **V_020**, definido pelas coordenadas **E: 650.878,339 m** e **N: 7.778.465,287 m** com azimute **122° 24' 24,49"** e distância de **6,28 m** até o vértice **V_021**, definido pelas coordenadas **E: 650.883,640 m** e **N: 7.778.461,922 m** com azimute **115° 11' 37,82"**

e distância de **6,28 m** até o vértice **V_022**, definido pelas coordenadas **E: 650.889,322 m** e **N: 7.778.459,249 m** com azimute **107° 59' 57,02"** e distância de **6,28 m** até o vértice **V_023**, definido pelas coordenadas **E: 650.895,293 m** e **N: 7.778.457,309 m** com azimute **100° 48' 12,62"** e distância de **6,28 m** até o vértice **V_024**, definido pelas coordenadas **E: 650.901,461 m** e **N: 7.778.456,132 m** com azimute **93° 35' 50,62"** e distância de **6,28 m** até o vértice **V_025**, definido pelas coordenadas **E: 650.907,728 m** e **N: 7.778.455,738 m** com azimute **86° 24' 09,38"** e distância de **6,28 m** até o vértice **V_026**, definido pelas coordenadas **E: 650.913,995 m** e **N: 7.778.456,132 m** com azimute **79° 11' 41,22"** e distância de **6,28 m** até o vértice **V_027**, definido pelas coordenadas **E: 650.920,162 m** e **N: 7.778.457,309 m** com azimute **72° 00' 13,13"** e distância de **6,28 m** até o vértice **V_028**, definido pelas coordenadas **E: 650.926,134 m** e **N: 7.778.459,249 m** com azimute **64° 48' 22,18"** e distância de **6,28 m** até o vértice **V_029**, definido pelas coordenadas **E: 650.931,816 m** e **N: 7.778.461,922 m** com azimute **57° 35' 35,51"** e distância de **6,28 m** até o vértice **V_030**, definido pelas coordenadas **E: 650.937,117 m** e **N: 7.778.465,287 m** com azimute **50° 24' 08,65"** e distância de **6,28 m** até o vértice **V_031**, definido pelas coordenadas **E: 650.941,955 m** e **N: 7.778.469,289 m** com azimute **43° 11' 59,33"** e distância de **6,28 m** até o vértice **V_032**, definido pelas coordenadas **E: 650.946,254 m** e **N: 7.778.473,867 m** com azimute **35° 59' 57,09"** e distância de **6,28 m** até o vértice **V_033**, definido pelas coordenadas **E: 650.949,944 m** e **N: 7.778.478,946 m** com azimute **28° 47' 51,37"** e distância de **6,28 m** até o vértice **V_034**, definido pelas coordenadas **E: 650.952,969 m** e **N: 7.778.484,449 m** com azimute **21° 36' 17,48"** e distância de **6,28 m** até o vértice **V_035**, definido pelas coordenadas **E: 650.955,281 m** e **N: 7.778.490,287 m** com azimute **14° 23' 41,16"** e distância de **6,28 m** até o vértice **V_036**, definido pelas coordenadas **E: 650.956,842 m** e **N: 7.778.496,369 m** com azimute **7° 12' 03,07"** e distância de **6,28 m** até o vértice **V_037**, definido pelas coordenadas **E: 650.957,629 m** e **N: 7.778.502,598 m** com azimute **0°** e distância de **6,28 m** até o vértice **V_038**, definido pelas coordenadas **E: 650.957,629 m** e **N: 7.778.508,877 m** com azimute **352° 48' 01,04"** e distância de **6,28 m** até o vértice **V_039**, definido pelas coordenadas **E: 650.956,842 m** e **N: 7.778.515,107 m** com azimute **345° 36' 18,84"** e distância de **6,28 m** até o vértice **V_040**, definido pelas coordenadas **E: 650.955,281 m** e **N: 7.778.521,189 m** com azimute **338° 23' 42,52"** e distância de **6,28 m** até o vértice **V_041**, definido pelas coordenadas **E: 650.952,969 m** e **N: 7.778.527,027 m** com azimute **331° 11' 52,81"** e distância de **6,28 m** até o vértice **V_042**, definido pelas coordenadas **E: 650.949,944 m** e **N: 7.778.532,529 m** com azimute **324° 03' 28,40"** e distância de **0,69 m** até o vértice **V_043**, definido pelas coordenadas **E: 650.949,538 m** e **N: 7.778.533,089 m** com azimute **90° 00' 02,28"** e distância de **90,62 m** até o vértice **V_044**, definido pelas coordenadas **E: 651.040,161 m** e **N: 7.778.533,088 m** com azimute **109° 53' 18,26"** e distância de **4,60 m** até o vértice **V_045**, definido pelas coordenadas **E: 651.044,487 m** e **N: 7.778.531,523 m** com azimute **120° 56' 40,27"** e distância de **7,15 m** até o vértice **V_046**, definido pelas coordenadas **E: 651.050,620 m** e **N: 7.778.527,846 m** com azimute **123° 33' 18,60"** e distância de **4,24 m** até o vértice **V_047**, definido pelas coordenadas **E: 651.054,154 m** e **N: 7.778.525,502 m** com azimute **123° 33' 24,76"** e distância de **9,78 m** até o vértice **V_048**, definido pelas coordenadas **E: 651.062,307 m** e **N: 7.778.520,094 m** com azimute **125° 13' 06,79"** e distância de **11,48 m** até o vértice **V_049**, definido pelas coordenadas **E: 651.071,685 m** e **N: 7.778.513,474 m** com azimute **131° 54' 40,44"** e distância de **9,92 m** até o vértice **V_050**, definido pelas coordenadas **E: 651.079,068 m** e **N: 7.778.506,847 m** com azimute **128° 34' 25,78"** e distância de **21,13 m** até o vértice **V_051**, definido pelas coordenadas **E: 651.095,585 m** e **N: 7.778.493,674 m** com azimute **136° 10' 09,39"** e distância de **48,37 m** até o vértice **V_052**, definido pelas coordenadas **E: 651.129,085 m** e **N: 7.778.458,778 m** com azimute **141° 55' 42,81"** e distância de **55,48 m** até o vértice **V_053**, definido pelas coordenadas **E: 651.163,297 m** e **N: 7.778.415,101 m** com azimute **219° 24' 10,65"** e distância de **404,76 m** até o vértice **V_054**, definido pelas coordenadas **E: 650.906,366 m** e **N: 7.778.102,341 m** com azimute **289° 30' 18,99"** e distância de **22,70 m** até o vértice **V_055**, definido pelas coordenadas **E: 650.884,967 m** e **N: 7.778.109,921 m** com azimute **283° 51' 30,87"** e distância de **50,06 m** até o vértice **V_056**, definido pelas coordenadas **E: 650.836,367 m** e **N: 7.778.121,911 m** com azimute **28° 33' 14,53"** e distância de **312,51 m** até o vértice **V_057**, definido pelas coordenadas **E: 650.985,741 m** e **N: 7.778.396,406 m** com azimute **297° 00' 39,61"** e distância de **48,15 m** até o vértice **V_058**, definido pelas coordenadas **E: 650.942,843 m** e **N: 7.778.418,274 m** com azimute **296° 01' 02,50"** e distância de **291,61 m** até o vértice **V_059**, definido pelas coordenadas **E: 650.680,782 m** e **N: 7.778.546,188 m** com azimute **332° 15' 51,35"** e distância de **25,04 m** até o vértice **V_060**, definido pelas coordenadas **E: 650.669,128 m** e **N: 7.778.568,352 m** com azimute **3° 43' 35,92"** e distância de **0,52 m** até o vértice **V_061**, definido pelas coordenadas **E: 650.669,162 m** e **N: 7.778.568,874 m** com azimute **353° 43' 57,07"** e distância de **0,52 m** até o vértice **V_062**, definido pelas coordenadas **E: 650.669,105 m** e **N: 7.778.569,393 m** com azimute **343° 47' 01,08"** e distância de **0,52 m** até o vértice **V_063**, definido pelas coordenadas **E: 650.668,959 m** e **N: 7.778.569,895 m** com azimute **333° 40' 47,28"** e distância de **0,52 m** até o vértice **V_064**, definido pelas coordenadas **E: 650.668,727 m** e **N: 7.778.570,364 m** com azimute **323° 47' 14,59"** e distância de **0,52 m** até o vértice **V_065**, definido pelas coordenadas **E: 650.668,418 m** e **N: 7.778.570,786 m** com azimute **313° 45' 40,92"** e distância de **0,52 m** até o vértice **V_066**, definido pelas coordenadas **E: 650.668,040 m** e **N: 7.778.571,148 m** com azimute **303° 41' 24,24"** e distância de **0,52 m** até o vértice **V_067**, definido pelas coordenadas **E: 650.667,605 m** e **N: 7.778.571,438 m** com azimute **293° 40' 23,83"** e distância de **0,52 m** até o

vértice **V_068**, definido pelas coordenadas **E: 650.667,126 m** e **N: 7.778.571,648 m** com azimute **283° 50' 59,85"** e distância de **0,52 m** até o vértice **V_069**, definido pelas coordenadas **E: 650.666,619 m** e **N: 7.778.571,773 m** com azimute **273° 43' 35,92"** e distância de **0,52 m** até o vértice **V_070**, definido pelas coordenadas **E: 650.666,097 m** e **N: 7.778.571,807 m** com azimute **263° 44' 40,11"** e distância de **0,52 m** até o vértice **V_071**, definido pelas coordenadas **E: 650.665,577 m** e **N: 7.778.571,750 m** com azimute **253° 40' 42,44"** e distância de **0,52 m** até o vértice **V_072**, definido pelas coordenadas **E: 650.665,075 m** e **N: 7.778.571,603 m** com azimute **243° 46' 40,92"** e distância de **0,52 m** até o vértice **V_073**, definido pelas coordenadas **E: 650.664,606 m** e **N: 7.778.571,372 m** com azimute **238° 43' 48,50"** e distância de **5,14 m** até o vértice **V_074**, definido pelas coordenadas **E: 650.660,216 m** e **N: 7.778.568,706 m** com azimute **287° 39' 15,34"** e distância de **7,80 m** até o vértice **V_075**, definido pelas coordenadas **E: 650.652,785 m** e **N: 7.778.571,071 m** com azimute **283° 51' 46,19"** e distância de **0,40 m** até o vértice **V_076**, definido pelas coordenadas **E: 650.652,396 m** e **N: 7.778.571,167 m** com azimute **277° 25' 19,28"** e distância de **0,26 m** até o vértice **V_077**, definido pelas coordenadas **E: 650.652,135 m** e **N: 7.778.571,201 m** com azimute **274° 58' 16,92"** e distância de **9,16 m** até o vértice **V_078**, definido pelas coordenadas **E: 650.643,007 m** e **N: 7.778.571,995 m** com azimute **270° 21' 21,13"** e distância de **0,48 m** até o vértice **V_079**, definido pelas coordenadas **E: 650.642,524 m** e **N: 7.778.571,998 m** com azimute **261° 03' 51,79"** e distância de **0,48 m** até o vértice **V_080**, definido pelas coordenadas **E: 650.642,047 m** e **N: 7.778.571,923 m** com azimute **256° 30' 14,53"** e distância de **9,65 m** até o vértice **V_081**, definido pelas coordenadas **E: 650.632,668 m** e **N: 7.778.569,672 m** com azimute **296° 01' 03,18"** e distância de **99,83 m** até o vértice **V_082**, definido pelas coordenadas **E: 650.542,957 m** e **N: 7.778.613,461 m** com azimute **0°** e distância de **8,33 m** até o vértice **V_083**, definido pelas coordenadas **E: 650.542,957 m** e **N: 7.778.621,791 m** com azimute **355° 57' 10,07"** e distância de **0,43 m** até o vértice **V_084**, definido pelas coordenadas **E: 650.542,927 m** e **N: 7.778.622,215 m** com azimute **351° 52' 17,94"** e distância de **13,88 m** até o vértice **V_085**, definido pelas coordenadas **E: 650.540,965 m** e **N: 7.778.635,952 m** com azimute **357° 47' 48,31"** e distância de **10,17 m** até o vértice **V_086**, definido pelas coordenadas **E: 650.540,574 m** e **N: 7.778.646,115 m** com azimute **353° 53' 40,42"** e distância de **0,40 m** até o vértice **V_087**, definido pelas coordenadas **E: 650.540,531 m** e **N: 7.778.646,517 m** com azimute **346° 16' 22,45"** e distância de **0,40 m** até o vértice **V_088**, definido pelas coordenadas **E: 650.540,435 m** e **N: 7.778.646,910 m** com azimute **338° 22' 57,85"** e distância de **0,40 m** até o vértice **V_089**, definido pelas coordenadas **E: 650.540,286 m** e **N: 7.778.647,286 m** com azimute **330° 50' 06,95"** e distância de **0,40 m** até o vértice **V_090**, definido pelas coordenadas **E: 650.540,089 m** e **N: 7.778.647,639 m** com azimute **326° 53' 19,86"** e distância de **10,90 m** até o vértice **V_091**, definido pelas coordenadas **E: 650.534,136 m** e **N: 7.778.656,767 m** com azimute **323° 21' 10,06"** e distância de **0,36 m** até o vértice **V_092**, definido pelas coordenadas **E: 650.533,921 m** e **N: 7.778.657,056 m** com azimute **316° 46' 17,29"** e distância de **0,34 m** até o vértice **V_093**, definido pelas coordenadas **E: 650.533,686 m** e **N: 7.778.657,306 m** com azimute **313° 27' 01,84"** e distância de **9,86 m** até o vértice **V_094**, definido pelas coordenadas **E: 650.526,529 m** e **N: 7.778.664,086 m** com azimute **333° 26' 16,35"** e distância de **8,76 m** até o vértice **V_095**, definido pelas coordenadas **E: 650.522,613 m** e **N: 7.778.671,919 m** com azimute **351° 28' 10,59"** e distância de **7,55 m** até o vértice **V_096**, definido pelas coordenadas **E: 650.521,493 m** e **N: 7.778.679,386 m** com azimute **347° 34' 43,49"** e distância de **0,40 m** até o vértice **V_097**, definido pelas coordenadas **E: 650.521,406 m** e **N: 7.778.679,781 m** com azimute **343° 44' 25,76"** e distância de **9,92 m** até o vértice **V_098**, definido pelas coordenadas **E: 650.518,628 m** e **N: 7.778.689,306 m** com azimute **339° 08' 05,49"** e distância de **0,48 m** até o vértice **V_099**, definido pelas coordenadas **E: 650.518,458 m** e **N: 7.778.689,752 m** com azimute **330° 02' 47,01"** e distância de **0,48 m** até o vértice **V_100**, definido pelas coordenadas **E: 650.518,220 m** e **N: 7.778.690,165 m** com azimute **325° 29' 33,45"** e distância de **7,72 m** até o vértice **V_101**, definido pelas coordenadas **E: 650.513,847 m** e **N: 7.778.696,526 m** com azimute **325° 00' 39,18"** e distância de **9,70 m** até o vértice **V_102**, definido pelas coordenadas **E: 650.508,284 m** e **N: 7.778.704,474 m** com azimute **322° 35' 02,44"** e distância de **0,25 m** até o vértice **V_103**, definido pelas coordenadas **E: 650.508,131 m** e **N: 7.778.704,674 m** com azimute **320° 11' 22,60"** e distância de **9,14 m** até o vértice **V_104**, definido pelas coordenadas **E: 650.502,280 m** e **N: 7.778.711,694 m** com azimute **326° 18' 28,87"** e distância de **8,31 m** até o vértice **V_105**, definido pelas coordenadas **E: 650.497,669 m** e **N: 7.778.718,610 m** com azimute **330° 38' 47,72"** e distância de **7,19 m** até o vértice **V_106**, definido pelas coordenadas **E: 650.494,145 m** e **N: 7.778.724,876 m** com azimute **325° 11' 26,42"** e distância de **0,54 m** até o vértice **V_107**, definido pelas coordenadas **E: 650.493,837 m** e **N: 7.778.725,319 m** com azimute **314° 50' 57,20"** e distância de **0,54 m** até o vértice **V_108**, definido pelas coordenadas **E: 650.493,456 m** e **N: 7.778.725,698 m** com azimute **309° 28' 28,35"** e distância de **8,75 m** até o vértice **V_109**, definido pelas coordenadas **E: 650.486,699 m** e **N: 7.778.731,263 m** com azimute **305° 32' 15,64"** e distância de **0,40 m** até o vértice **V_110**, definido pelas coordenadas **E: 650.486,370 m** e **N: 7.778.731,498 m** com azimute **297° 57' 21,84"** e distância de **0,41 m** até o vértice **V_111**, definido pelas coordenadas **E: 650.486,012 m** e **N: 7.778.731,688 m** com azimute **290° 05' 31,16"** e distância de **0,40 m** até o vértice **V_112**, definido pelas coordenadas **E: 650.485,632 m** e **N: 7.778.731,827 m** com azimute **282° 25' 16,51"** e distância de **0,40 m** até o vértice **V_113**, definido pelas coordenadas **E: 650.485,237 m** e **N: 7.778.731,914 m** com azimute **278° 31' 32,97"** e distância de **8,03 m** até o

vértice **V_114**, definido pelas coordenadas **E: 650.477,299 m** e **N: 7.778.733,104 m** com azimute **274° 48' 43,28"** e distância de **0,39 m** até o vértice **V_115**, definido pelas coordenadas **E: 650.476,907 m** e **N: 7.778.733,137 m** com azimute **267° 13' 55,67"** e distância de **0,39 m** até o vértice **V_116**, definido pelas coordenadas **E: 650.476,514 m** e **N: 7.778.733,118 m** com azimute **259° 44' 50,19"** e distância de **0,39 m** até o vértice **V_117**, definido pelas coordenadas **E: 650.476,127 m** e **N: 7.778.733,048 m** com azimute **255° 57' 44,42"** e distância de **9,81 m** até o vértice **V_118**, definido pelas coordenadas **E: 650.466,612 m** e **N: 7.778.730,669 m** com azimute **256° 22' 30,05"** e distância de **13,45 m** até o vértice **V_119**, definido pelas coordenadas **E: 650.453,542 m** e **N: 7.778.727,501 m** com azimute **257° 00' 17,88"** e distância de **10,34 m** até o vértice **V_120**, definido pelas coordenadas **E: 650.443,463 m** e **N: 7.778.725,175 m** com azimute **265° 46' 01,30"** e distância de **9,89 m** até o vértice **V_121**, definido pelas coordenadas **E: 650.433,600 m** e **N: 7.778.724,445 m** com azimute **289° 17' 04,16"** e distância de **7,78 m** até o vértice **V_122**, definido pelas coordenadas **E: 650.426,252 m** e **N: 7.778.727,016 m** com azimute **289° 17' 17,06"** e distância de **8,22 m** até o vértice **V_123**, definido pelas coordenadas **E: 650.418,494 m** e **N: 7.778.729,731 m** com azimute **296° 34' 06,02"** e distância de **7,80 m** até o vértice **V_124**, definido pelas coordenadas **E: 650.411,521 m** e **N: 7.778.733,218 m** com azimute **292° 31' 35,88"** e distância de **0,43 m** até o vértice **V_125**, definido pelas coordenadas **E: 650.411,128 m** e **N: 7.778.733,381 m** com azimute **288° 26' 05,82"** e distância de **6,99 m** até o vértice **V_126**, definido pelas coordenadas **E: 650.404,501 m** e **N: 7.778.735,590 m** com azimute **308° 59' 28,33"** e distância de **10,18 m** até o vértice **V_127**, definido pelas coordenadas **E: 650.396,589 m** e **N: 7.778.741,995 m** com azimute **304° 30' 08,06"** e distância de **0,47 m** até o vértice **V_128**, definido pelas coordenadas **E: 650.396,202 m** e **N: 7.778.742,261 m** com azimute **298° 57' 36,20"** e distância de **0,12 m** até o vértice **V_129**, definido pelas coordenadas **E: 650.396,099 m** e **N: 7.778.742,318 m** com azimute **297° 45' 10,45"** e distância de **8,52 m** até o vértice **V_130**, definido pelas coordenadas **E: 650.388,558 m** e **N: 7.778.746,286 m** com azimute **293° 58' 36,54"** e distância de **0,41 m** até o vértice **V_131**, definido pelas coordenadas **E: 650.388,187 m** e **N: 7.778.746,451 m** com azimute **287° 20' 28,06"** e distância de **0,27 m** até o vértice **V_132**, definido pelas coordenadas **E: 650.387,934 m** e **N: 7.778.746,530 m** com azimute **284° 56' 06,19"** e distância de **12,18 m** até o vértice **V_133**, definido pelas coordenadas **E: 650.376,162 m** e **N: 7.778.749,670 m** com azimute **290° 13' 20,47"** e distância de **7,90 m** até o vértice **V_134**, definido pelas coordenadas **E: 650.368,751 m** e **N: 7.778.752,400 m** com azimute **289° 24' 21,49"** e distância de **0,09 m** até o vértice **V_135**, definido pelas coordenadas **E: 650.368,663 m** e **N: 7.778.752,431 m** com azimute **288° 26' 05,82"** e distância de **8,78 m** até o vértice **V_136**, definido pelas coordenadas **E: 650.360,329 m** e **N: 7.778.755,209 m** com azimute **286° 04' 53,95"** e distância de **0,23 m** até o vértice **V_137**, definido pelas coordenadas **E: 650.360,107 m** e **N: 7.778.755,273 m** com azimute **284° 02' 28,82"** e distância de **8,18 m** até o vértice **V_138**, definido pelas coordenadas **E: 650.352,170 m** e **N: 7.778.757,258 m** com azimute **280° 31' 54,94"** e distância de **0,36 m** até o vértice **V_139**, definido pelas coordenadas **E: 650.351,815 m** e **N: 7.778.757,324 m** com azimute **277° 07' 38,05"** e distância de **9,60 m** até o vértice **V_140**, definido pelas coordenadas **E: 650.342,290 m** e **N: 7.778.758,515 m** com azimute **274° 50' 38,40"** e distância de **0,24 m** até o vértice **V_141**, definido pelas coordenadas **E: 650.342,054 m** e **N: 7.778.758,535 m** com azimute **272° 36' 12,44"** e distância de **8,74 m** até o vértice **V_142**, definido pelas coordenadas **E: 650.333,323 m** e **N: 7.778.758,932 m** com azimute **271° 15' 16,03"** e distância de **0,14 m** até o vértice **V_143**, definido pelas coordenadas **E: 650.333,186 m** e **N: 7.778.758,935 m** com azimute **270°** e distância de **8,33 m** até o vértice **V_144**, definido pelas coordenadas **E: 650.324,852 m** e **N: 7.778.758,935 m** com azimute **270°** e distância de **7,94 m** até o vértice **V_145**, definido pelas coordenadas **E: 650.316,915 m** e **N: 7.778.758,935 m** com azimute **270°** e distância de **9,13 m** até o vértice **V_146**, definido pelas coordenadas **E: 650.307,787 m** e **N: 7.778.758,935 m** com azimute **268° 44' 43,97"** e distância de **0,14 m** até o vértice **V_147**, definido pelas coordenadas **E: 650.307,650 m** e **N: 7.778.758,932 m** com azimute **267° 23' 47,56"** e distância de **8,74 m** até o vértice **V_148**, definido pelas coordenadas **E: 650.298,919 m** e **N: 7.778.758,535 m** com azimute **263° 46' 27,02"** e distância de **0,39 m** até o vértice **V_149**, definido pelas coordenadas **E: 650.298,534 m** e **N: 7.778.758,493 m** com azimute **255° 40' 47,86"** e distância de **0,44 m** até o vértice **V_150**, definido pelas coordenadas **E: 650.298,107 m** e **N: 7.778.758,384 m** com azimute **251° 34' 01,61"** e distância de **8,79 m** até o vértice **V_151**, definido pelas coordenadas **E: 650.289,772 m** e **N: 7.778.755,606 m** com azimute **247° 24' 38,63"** e distância de **0,43 m** até o vértice **V_152**, definido pelas coordenadas **E: 650.289,373 m** e **N: 7.778.755,440 m** com azimute **239° 10' 20,42"** e distância de **0,43 m** até o vértice **V_153**, definido pelas coordenadas **E: 650.289,001 m** e **N: 7.778.755,218 m** com azimute **235° 00' 16,54"** e distância de **9,70 m** até o vértice **V_154**, definido pelas coordenadas **E: 650.281,052 m** e **N: 7.778.749,653 m** com azimute **234° 27' 51,37"** e distância de **10,26 m** até o vértice **V_155**, definido pelas coordenadas **E: 650.272,706 m** e **N: 7.778.743,692 m** com azimute **232° 17' 49,01"** e distância de **0,23 m** até o vértice **V_156**, definido pelas coordenadas **E: 650.272,521 m** e **N: 7.778.743,549 m** com azimute **224° 55' 28,24"** e distância de **0,54 m** até o vértice **V_157**, definido pelas coordenadas **E: 650.272,142 m** e **N: 7.778.743,169 m** com azimute **219° 28' 02,82"** e distância de **8,31 m** até o vértice **V_158**, definido pelas coordenadas **E: 650.266,860 m** e **N: 7.778.736,754 m** com azimute **236° 18' 27,23"** e distância de **6,71 m** até o vértice **V_159**, definido pelas coordenadas **E: 650.261,276 m** e **N: 7.778.733,031 m** com azimute **236° 18' 49,20"** e distância de **8,51 m** até o vértice **V_160**, definido pelas

coordenadas **E: 650.254,192 m** e **N: 7.778.728,309 m** com azimute **239° 02' 05,21"** e distância de **6,72 m** até o vértice **V_161**, definido pelas coordenadas **E: 650.248,429 m** e **N: 7.778.724,851 m** com azimute **244° 48' 07,00"** e distância de **6,95 m** até o vértice **V_162**, definido pelas coordenadas **E: 650.242,136 m** e **N: 7.778.721,890 m** com azimute **258° 06' 39,32"** e distância de **7,04 m** até o vértice **V_163**, definido pelas coordenadas **E: 650.235,244 m** e **N: 7.778.720,439 m** com azimute **270°** e distância de **8,02 m** até o vértice **V_164**, definido pelas coordenadas **E: 650.227,222 m** e **N: 7.778.720,439 m** com azimute **265° 56' 01,25"** e distância de **0,42 m** até o vértice **V_165**, definido pelas coordenadas **E: 650.226,800 m** e **N: 7.778.720,409 m** com azimute **257° 50' 20,18"** e distância de **0,42 m** até o vértice **V_166**, definido pelas coordenadas **E: 650.226,387 m** e **N: 7.778.720,320 m** com azimute **249° 45' 42,23"** e distância de **0,42 m** até o vértice **V_167**, definido pelas coordenadas **E: 650.225,991 m** e **N: 7.778.720,174 m** com azimute **245° 46' 22,28"** e distância de **8,70 m** até o vértice **V_168**, definido pelas coordenadas **E: 650.218,053 m** e **N: 7.778.716,602 m** com azimute **242° 04' 21,24"** e distância de **0,40 m** até o vértice **V_169**, definido pelas coordenadas **E: 650.217,704 m** e **N: 7.778.716,417 m** com azimute **234° 27' 44,36"** e distância de **0,40 m** até o vértice **V_170**, definido pelas coordenadas **E: 650.217,382 m** e **N: 7.778.716,187 m** com azimute **226° 44' 30,88"** e distância de **0,40 m** até o vértice **V_171**, definido pelas coordenadas **E: 650.217,094 m** e **N: 7.778.715,916 m** com azimute **219° 21' 38,55"** e distância de **0,40 m** até o vértice **V_172**, definido pelas coordenadas **E: 650.216,843 m** e **N: 7.778.715,610 m** com azimute **215° 32' 01,59"** e distância de **6,83 m** até o vértice **V_173**, definido pelas coordenadas **E: 650.212,875 m** e **N: 7.778.710,054 m** com azimute **212° 51' 58,03"** e distância de **0,29 m** até o vértice **V_174**, definido pelas coordenadas **E: 650.212,718 m** e **N: 7.778.709,811 m** com azimute **207° 25' 43,47"** e distância de **0,27 m** até o vértice **V_175**, definido pelas coordenadas **E: 650.212,595 m** e **N: 7.778.709,574 m** com azimute **204° 54' 23,17"** e distância de **12,25 m** até o vértice **V_176**, definido pelas coordenadas **E: 650.207,435 m** e **N: 7.778.698,461 m** com azimute **202° 22' 48,49"** e distância de **0,26 m** até o vértice **V_177**, definido pelas coordenadas **E: 650.207,337 m** e **N: 7.778.698,223 m** com azimute **199° 58' 59,18"** e distância de **9,24 m** até o vértice **V_178**, definido pelas coordenadas **E: 650.204,181 m** e **N: 7.778.689,544 m** com azimute **202° 06' 27,94"** e distância de **6,88 m** até o vértice **V_179**, definido pelas coordenadas **E: 650.201,593 m** e **N: 7.778.683,173 m** com azimute **328° 37' 40,36"** e distância de **12,15 m** até o vértice **V_180**, definido pelas coordenadas **E: 650.195,267 m** e **N: 7.778.693,548 m** com azimute **326° 22' 30,42"** e distância de **0,24 m** até o vértice **V_181**, definido pelas coordenadas **E: 650.195,132 m** e **N: 7.778.693,751 m** com azimute **323° 58' 12,84"** e distância de **15,85 m** até o vértice **V_182**, definido pelas coordenadas **E: 650.185,809 m** e **N: 7.778.706,569 m** com azimute **337° 04' 15,64"** e distância de **10,44 m** até o vértice **V_183**, definido pelas coordenadas **E: 650.181,743 m** e **N: 7.778.716,181 m** com azimute **353° 09' 13,35"** e distância de **9,05 m** até o vértice **V_184**, definido pelas coordenadas **E: 650.180,664 m** e **N: 7.778.725,168 m** com azimute **12° 43' 40,23"** e distância de **11,90 m** até o vértice **V_185**, definido pelas coordenadas **E: 650.183,285 m** e **N: 7.778.736,772 m** com azimute **20° 19' 15,32"** e distância de **10,78 m** até o vértice **V_186**, definido pelas coordenadas **E: 650.187,029 m** e **N: 7.778.746,882 m** com azimute **37° 14' 05,96"** e distância de **11,77 m** até o vértice **V_187**, definido pelas coordenadas **E: 650.194,151 m** e **N: 7.778.756,253 m** com azimute **46° 38' 14,47"** e distância de **8,96 m** até o vértice **V_188**, definido pelas coordenadas **E: 650.200,664 m** e **N: 7.778.762,404 m** com azimute **70° 00' 50,02"** e distância de **13,06 m** até o vértice **V_189**, definido pelas coordenadas **E: 650.212,938 m** e **N: 7.778.766,868 m** com azimute **79° 41' 55,27"** e distância de **13,06 m** até o vértice **V_190**, definido pelas coordenadas **E: 650.225,785 m** e **N: 7.778.769,203 m** com azimute **74° 48' 50,99"** e distância de **0,51 m** até o vértice **V_191**, definido pelas coordenadas **E: 650.226,275 m** e **N: 7.778.769,336 m** com azimute **67° 32' 05,29"** e distância de **0,26 m** até o vértice **V_192**, definido pelas coordenadas **E: 650.226,512 m** e **N: 7.778.769,434 m** com azimute **65° 05' 45,01"** e distância de **12,25 m** até o vértice **V_193**, definido pelas coordenadas **E: 650.237,624 m** e **N: 7.778.774,593 m** com azimute **62° 34' 16,53"** e distância de **0,27 m** até o vértice **V_194**, definido pelas coordenadas **E: 650.237,861 m** e **N: 7.778.774,716 m** com azimute **55° 47' 50,63"** e distância de **0,43 m** até o vértice **V_195**, definido pelas coordenadas **E: 650.238,220 m** e **N: 7.778.774,960 m** com azimute **51° 42' 29,20"** e distância de **9,61 m** até o vértice **V_196**, definido pelas coordenadas **E: 650.245,760 m** e **N: 7.778.780,913 m** com azimute **47° 22' 56,18"** e distância de **0,46 m** até o vértice **V_197**, definido pelas coordenadas **E: 650.246,098 m** e **N: 7.778.781,224 m** com azimute **38° 33' 45,47"** e distância de **0,46 m** até o vértice **V_198**, definido pelas coordenadas **E: 650.246,385 m** e **N: 7.778.781,584 m** com azimute **29° 44' 41,57"** e distância de **0,46 m** até o vértice **V_199**, definido pelas coordenadas **E: 650.246,613 m** e **N: 7.778.781,983 m** com azimute **20° 52' 35,83"** e distância de **0,46 m** até o vértice **V_200**, definido pelas coordenadas **E: 650.246,777 m** e **N: 7.778.782,413 m** com azimute **12° 11' 26,10"** e distância de **0,46 m** até o vértice **V_201**, definido pelas coordenadas **E: 650.246,874 m** e **N: 7.778.782,862 m** com azimute **7° 45' 40,79"** e distância de **8,75 m** até o vértice **V_202**, definido pelas coordenadas **E: 650.248,055 m** e **N: 7.778.791,527 m** com azimute **10° 18' 25,83"** e distância de **8,81 m** até o vértice **V_203**, definido pelas coordenadas **E: 650.249,631 m** e **N: 7.778.800,193 m** com azimute **8° 09' 57,85"** e distância de **0,23 m** até o vértice **V_204**, definido pelas coordenadas **E: 650.249,663 m** e **N: 7.778.800,416 m** com azimute **6° 00' 35,66"** e distância de **6,67 m** até o vértice **V_205**, definido pelas coordenadas **E: 650.250,361 m** e **N: 7.778.807,046 m** com azimute **39° 57' 18,39"** e distância de **18,00 m** até o vértice **V_206**, definido pelas coordenadas **E: 650.261,923 m** e **N: 7.778.820,847 m** com azimute **48° 59' 48,30"** e

distância de **11,60 m** até o vértice **V_207**, definido pelas coordenadas **E: 650.270,674 m** e **N: 7.778.828,455 m** com azimute **59° 01' 57,19"** e distância de **13,31 m** até o vértice **V_208**, definido pelas coordenadas **E: 650.282,089 m** e **N: 7.778.835,305 m** com azimute **70° 46' 17,74"** e distância de **17,77 m** até o vértice **V_209**, definido pelas coordenadas **E: 650.298,864 m** e **N: 7.778.841,156 m** com azimute **69° 39' 21,24"** e distância de **0,09 m** até o vértice **V_210**, definido pelas coordenadas **E: 650.298,953 m** e **N: 7.778.841,189 m** com azimute **68° 57' 35,58"** e distância de **11,06 m** até o vértice **V_211**, definido pelas coordenadas **E: 650.309,271 m** e **N: 7.778.845,158 m** com azimute **64° 01' 50,61"** e distância de **0,52 m** até o vértice **V_212**, definido pelas coordenadas **E: 650.309,735 m** e **N: 7.778.845,384 m** com azimute **54° 13' 02,30"** e distância de **0,52 m** até o vértice **V_213**, definido pelas coordenadas **E: 650.310,154 m** e **N: 7.778.845,686 m** com azimute **44° 12' 54,63"** e distância de **0,52 m** até o vértice **V_214**, definido pelas coordenadas **E: 650.310,514 m** e **N: 7.778.846,056 m** com azimute **34° 25' 42,72"** e distância de **0,52 m** até o vértice **V_215**, definido pelas coordenadas **E: 650.310,806 m** e **N: 7.778.846,482 m** com azimute **24° 31' 36,26"** e distância de **0,52 m** até o vértice **V_216**, definido pelas coordenadas **E: 650.311,020 m** e **N: 7.778.846,951 m** com azimute **14° 40' 53,40"** e distância de **0,52 m** até o vértice **V_217**, definido pelas coordenadas **E: 650.311,151 m** e **N: 7.778.847,451 m** com azimute **9° 27' 44,36"** e distância de **4,84 m** até o vértice **V_218**, definido pelas coordenadas **E: 650.311,947 m** e **N: 7.778.852,227 m** com azimute **4° 45' 14,48"** e distância de **0,49 m** até o vértice **V_219**, definido pelas coordenadas **E: 650.311,988 m** e **N: 7.778.852,720 m** com azimute **356° 34' 34,06"** e distância de **0,35 m** até o vértice **V_220**, definido pelas coordenadas **E: 650.311,967 m** e **N: 7.778.853,071 m** com azimute **353° 17' 28,91"** e distância de **5,58 m** até o vértice **V_221**, definido pelas coordenadas **E: 650.311,315 m** e **N: 7.778.858,614 m** com azimute **106° 40' 29,39"** e distância de **1,35 m** até o vértice **V_222**, definido pelas coordenadas **E: 650.312,607 m** e **N: 7.778.858,227 m** com azimute **105° 57' 58,36"** e distância de **0,76 m** até o vértice **V_223**, definido pelas coordenadas **E: 650.313,334 m** e **N: 7.778.858,019 m** com azimute **105° 15' 21,89"** e distância de **10,44 m** até o vértice **V_224**, definido pelas coordenadas **E: 650.323,402 m** e **N: 7.778.855,273 m** com azimute **105° 15' 19,20"** e distância de **23,36 m** até o vértice **V_225**, definido pelas coordenadas **E: 650.345,937 m** e **N: 7.778.849,127 m** com azimute **105° 15' 17,06"** e distância de **26,54 m** até o vértice **V_226**, definido pelas coordenadas **E: 650.371,542 m** e **N: 7.778.842,144 m** com azimute **102° 00' 45,10"** e distância de **3,41 m** até o vértice **V_227**, definido pelas coordenadas **E: 650.374,874 m** e **N: 7.778.841,435 m** com azimute **98° 44' 41,42"** e distância de **26,32 m** até o vértice **V_228**, definido pelas coordenadas **E: 650.400,891 m** e **N: 7.778.837,433 m** com azimute **104° 32' 08,92"** e distância de **25,73 m** até o vértice **V_229**, definido pelas coordenadas **E: 650.425,798 m** e **N: 7.778.830,975 m** com azimute **113° 11' 57,40"** e distância de **21,91 m** até o vértice **V_230**, definido pelas coordenadas **E: 650.445,934 m** e **N: 7.778.822,345 m** com azimute **110° 49' 10,86"** e distância de **2,49 m** até o vértice **V_231**, definido pelas coordenadas **E: 650.448,264 m** e **N: 7.778.821,459 m** com azimute **108° 36' 28,38"** e distância de **22,11 m** até o vértice **V_232**, definido pelas coordenadas **E: 650.469,215 m** e **N: 7.778.814,405 m** com azimute **123° 08' 28,76"** e distância de **4,31 m** até o vértice **V_233**, definido pelas coordenadas **E: 650.472,828 m** e **N: 7.778.812,046 m** com azimute **114° 54' 07,88"** e distância de **4,32 m** até o vértice **V_234**, definido pelas coordenadas **E: 650.476,742 m** e **N: 7.778.810,229 m** com azimute **106° 39' 30,77"** e distância de **4,32 m** até o vértice **V_235**, definido pelas coordenadas **E: 650.480,876 m** e **N: 7.778.808,992 m** com azimute **102° 31' 43,24"** e distância de **47,89 m** até o vértice **V_236**, definido pelas coordenadas **E: 650.527,627 m** e **N: 7.778.798,603 m** com azimute **105° 56' 46,01"** e distância de **21,96 m** até o vértice **V_237**, definido pelas coordenadas **E: 650.548,745 m** e **N: 7.778.792,569 m** com azimute **106° 55' 37,90"** e distância de **22,34 m** até o vértice **V_238**, definido pelas coordenadas **E: 650.570,119 m** e **N: 7.778.786,064 m** com azimute **117° 45' 31,23"** e distância de **19,88 m** até o vértice **V_239**, definido pelas coordenadas **E: 650.587,711 m** e **N: 7.778.776,805 m** com azimute **113° 52' 30,25"** e distância de **4,06 m** até o vértice **V_240**, definido pelas coordenadas **E: 650.591,423 m** e **N: 7.778.775,162 m** com azimute **107° 37' 30,51"** e distância de **2,48 m** até o vértice **V_241**, definido pelas coordenadas **E: 650.593,790 m** e **N: 7.778.774,410 m** com azimute **105° 15' 17,43"** e distância de **36,33 m** até o vértice **V_242**, definido pelas coordenadas **E: 650.628,844 m** e **N: 7.778.764,850 m** com azimute **104° 44' 51,46"** e distância de **15,06 m** até o vértice **V_243**, definido pelas coordenadas **E: 650.643,409 m** e **N: 7.778.761,016 m** com azimute **126° 52' 11,63"** e distância de **1,12 m** até o vértice **V_001**, encerrando este perímetro.

Todas as coordenadas aqui descritas estão georreferenciadas ao Sistema Geodésico Brasileiro e encontram-se representadas no Sistema UTM, referenciadas ao Meridiano Central 45 WGr, fuso 23S, tendo como datum o SIRGAS-2000. Todos os azimutes e distâncias, área e perímetro foram calculados no plano de projeção UTM.

Memorial da reserva legal no imóvel receptor 01 – Fragmento 30

Área: 4,50 ha
Perímetro: 956,30 m

Inicia-se a descrição deste perímetro no vértice **V_001**, definido pelas coordenadas **E: 650.307,855 m** e **N: 7.778.752,935 m** com azimute **90°** e distância de **17,00 m** até o vértice **V_002**, definido pelas coordenadas **E:**

650.324,852 m e N: 7.778.752,935 m com azimute **90°** e distância de **8,27 m** até o vértice **V_003**, definido pelas coordenadas **E: 650.333,118 m e N: 7.778.752,935 m** com azimute **92° 35' 59,37"** e distância de **8,55 m** até o vértice **V_004**, definido pelas coordenadas **E: 650.341,663 m e N: 7.778.752,547 m** com azimute **97° 07' 41,06"** e distância de **9,30 m** até o vértice **V_005**, definido pelas coordenadas **E: 650.350,891 m e N: 7.778.751,393 m** com azimute **104° 01' 57,79"** e distância de **7,89 m** até o vértice **V_006**, definido pelas coordenadas **E: 650.358,541 m e N: 7.778.749,481 m** com azimute **108° 26' 05,82"** e distância de **8,58 m** até o vértice **V_007**, definido pelas coordenadas **E: 650.366,677 m e N: 7.778.746,769 m** com azimute **109° 24' 21,50"** e distância de **0,09 m** até o vértice **V_008**, definido pelas coordenadas **E: 650.366,765 m e N: 7.778.746,738 m** com azimute **110° 13' 33,34"** e distância de **7,94 m** até o vértice **V_009**, definido pelas coordenadas **E: 650.374,218 m e N: 7.778.743,992 m** com azimute **107° 39' 00,45"** e distância de **0,28 m** até o vértice **V_010**, definido pelas coordenadas **E: 650.374,482 m e N: 7.778.743,908 m** com azimute **104° 55' 53,10"** e distância de **11,98 m** até o vértice **V_011**, definido pelas coordenadas **E: 650.386,062 m e N: 7.778.740,820 m** com azimute **117° 45' 25,88"** e distância de **7,89 m** até o vértice **V_012**, definido pelas coordenadas **E: 650.393,043 m e N: 7.778.737,146 m** com azimute **128° 59' 40,02"** e distância de **10,43 m** até o vértice **V_013**, definido pelas coordenadas **E: 650.401,148 m e N: 7.778.730,584 m** com azimute **125° 27' 48,11"** e distância de **0,36 m** até o vértice **V_014**, definido pelas coordenadas **E: 650.401,440 m e N: 7.778.730,376 m** com azimute **118° 51' 10,10"** e distância de **0,36 m** até o vértice **V_015**, definido pelas coordenadas **E: 650.401,754 m e N: 7.778.730,203 m** com azimute **111° 46' 18,26"** e distância de **0,36 m** até o vértice **V_016**, definido pelas coordenadas **E: 650.402,087 m e N: 7.778.730,070 m** com azimute **108° 26' 05,82"** e distância de **7,32 m** até o vértice **V_017**, definido pelas coordenadas **E: 650.409,029 m e N: 7.778.727,756 m** com azimute **116° 33' 42,32"** e distância de **7,77 m** até o vértice **V_018**, definido pelas coordenadas **E: 650.415,982 m e N: 7.778.724,280 m** com azimute **113° 03' 36,53"** e distância de **0,38 m** até o vértice **V_019**, definido pelas coordenadas **E: 650.416,332 m e N: 7.778.724,131 m** com azimute **109° 17' 17,22"** e distância de **8,41 m** até o vértice **V_020**, definido pelas coordenadas **E: 650.424,270 m e N: 7.778.721,353 m** com azimute **109° 17' 25,32"** e distância de **8,41 m** até o vértice **V_021**, definido pelas coordenadas **E: 650.432,207 m e N: 7.778.718,575 m** com azimute **105° 23' 22,93"** e distância de **0,41 m** até o vértice **V_022**, definido pelas coordenadas **E: 650.432,603 m e N: 7.778.718,466 m** com azimute **97° 25' 09,74"** e distância de **0,41 m** até o vértice **V_023**, definido pelas coordenadas **E: 650.433,010 m e N: 7.778.718,413 m** com azimute **89° 43' 13,84"** e distância de **0,41 m** até o vértice **V_024**, definido pelas coordenadas **E: 650.433,420 m e N: 7.778.718,415 m** com azimute **85° 46' 02,45"** e distância de **10,74 m** até o vértice **V_025**, definido pelas coordenadas **E: 650.444,135 m e N: 7.778.719,208 m** com azimute **81° 20' 21,83"** e distância de **0,46 m** até o vértice **V_026**, definido pelas coordenadas **E: 650.444,588 m e N: 7.778.719,277 m** com azimute **77° 00' 19,38"** e distância de **10,61 m** até o vértice **V_027**, definido pelas coordenadas **E: 650.454,923 m e N: 7.778.721,662 m** com azimute **76° 22' 27,77"** e distância de **13,50 m** até o vértice **V_028**, definido pelas coordenadas **E: 650.468,046 m e N: 7.778.724,843 m** com azimute **75° 57' 44,10"** e distância de **9,23 m** até o vértice **V_029**, definido pelas coordenadas **E: 650.477,001 m e N: 7.778.727,082 m** com azimute **98° 32' 03,12"** e distância de **6,60 m** até o vértice **V_030**, definido pelas coordenadas **E: 650.483,525 m e N: 7.778.726,103 m** com azimute **129° 28' 05,56"** e distância de **7,35 m** até o vértice **V_031**, definido pelas coordenadas **E: 650.489,199 m e N: 7.778.721,431 m** com azimute **150° 38' 27,07"** e distância de **6,72 m** até o vértice **V_032**, definido pelas coordenadas **E: 650.492,496 m e N: 7.778.715,570 m** com azimute **148° 33' 30,34"** e distância de **0,23 m** até o vértice **V_033**, definido pelas coordenadas **E: 650.492,614 m e N: 7.778.715,377 m** com azimute **146° 18' 29,09"** e distância de **8,59 m** até o vértice **V_034**, definido pelas coordenadas **E: 650.497,377 m e N: 7.778.708,233 m** com azimute **143° 22' 50,21"** e distância de **0,32 m** até o vértice **V_035**, definido pelas coordenadas **E: 650.497,568 m e N: 7.778.707,976 m** com azimute **140° 11' 31,31"** e distância de **9,17 m** até o vértice **V_036**, definido pelas coordenadas **E: 650.503,441 m e N: 7.778.700,929 m** com azimute **145° 00' 30,50"** e distância de **9,55 m** até o vértice **V_037**, definido pelas coordenadas **E: 650.508,917 m e N: 7.778.693,106 m** com azimute **145° 29' 24,90"** e distância de **7,21 m** até o vértice **V_038**, definido pelas coordenadas **E: 650.513,003 m e N: 7.778.687,163 m** com azimute **163° 44' 33,98"** e distância de **9,24 m** até o vértice **V_039**, definido pelas coordenadas **E: 650.515,589 m e N: 7.778.678,295 m** com azimute **171° 27' 57,51"** e distância de **7,82 m** até o vértice **V_040**, definido pelas coordenadas **E: 650.516,750 m e N: 7.778.670,558 m** com azimute **166° 59' 46,56"** e distância de **0,47 m** até o vértice **V_041**, definido pelas coordenadas **E: 650.516,856 m e N: 7.778.670,099 m** com azimute **157° 57' 01,31"** e distância de **0,47 m** até o vértice **V_042**, definido pelas coordenadas **E: 650.517,033 m e N: 7.778.669,662 m** com azimute **153° 26' 05,82"** e distância de **9,76 m** até o vértice **V_043**, definido pelas coordenadas **E: 650.521,399 m e N: 7.778.660,930 m** com azimute **148° 28' 17,71"** e distância de **0,52 m** até o vértice **V_044**, definido pelas coordenadas **E: 650.521,672 m e N: 7.778.660,485 m** com azimute **138° 24' 43,09"** e distância de **0,52 m** até o vértice **V_045**, definido pelas coordenadas **E: 650.522,019 m e N: 7.778.660,094 m** com azimute **133° 27' 12,13"** e distância de **10,03 m** até o vértice **V_046**, definido pelas coordenadas **E: 650.529,303 m e N: 7.778.653,193 m** com azimute **146° 53' 14,53"** e distância de **9,71 m** até o vértice **V_047**, definido pelas coordenadas **E: 650.534,610 m e N: 7.778.645,056 m** com azimute **177° 47' 50,65"** e distância de **9,50 m** até o vértice **V_048**, definido pelas coordenadas **E:**

650.534,975 m e N: 7.778.635,566 m com azimute 174° 49' 20,24" e distância de 0,31 m até o vértice V_049, definido pelas coordenadas E: 650.535,003 m e N: 7.778.635,257 m com azimute 171° 52' 15,85" e distância de 13,82 m até o vértice V_050, definido pelas coordenadas E: 650.536,957 m e N: 7.778.621,577 m com azimute 180° e distância de 5,19 m até o vértice V_051, definido pelas coordenadas E: 650.536,957 m e N: 7.778.616,389 m com azimute 296° 01' 02,98" e distância de 39,68 m até o vértice V_052, definido pelas coordenadas E: 650.501,295 m e N: 7.778.633,796 m com azimute 221° 41' 39,82" e distância de 206,50 m até o vértice V_053, definido pelas coordenadas E: 650.363,942 m e N: 7.778.479,604 m com azimute 0° e distância de 2,99 m até o vértice V_054, definido pelas coordenadas E: 650.363,942 m e N: 7.778.482,590 m com azimute 352° 48' 01,04" e distância de 6,28 m até o vértice V_055, definido pelas coordenadas E: 650.363,155 m e N: 7.778.488,820 m com azimute 345° 35' 47,02" e distância de 6,28 m até o vértice V_056, definido pelas coordenadas E: 650.361,593 m e N: 7.778.494,902 m com azimute 338° 24' 13,06" e distância de 6,28 m até o vértice V_057, definido pelas coordenadas E: 650.359,282 m e N: 7.778.500,740 m com azimute 331° 11' 52,81" e distância de 6,28 m até o vértice V_058, definido pelas coordenadas E: 650.356,257 m e N: 7.778.506,242 m com azimute 323° 59' 55,64" e distância de 6,28 m até o vértice V_059, definido pelas coordenadas E: 650.352,566 m e N: 7.778.511,322 m com azimute 316° 48' 02,13" e distância de 6,28 m até o vértice V_060, definido pelas coordenadas E: 650.348,268 m e N: 7.778.515,899 m com azimute 309° 36' 16,66" e distância de 6,28 m até o vértice V_061, definido pelas coordenadas E: 650.343,430 m e N: 7.778.519,902 m com azimute 302° 23' 39,16" e distância de 6,28 m até o vértice V_062, definido pelas coordenadas E: 650.338,128 m e N: 7.778.523,266 m com azimute 295° 12' 21,53" e distância de 6,28 m até o vértice V_063, definido pelas coordenadas E: 650.332,447 m e N: 7.778.525,940 m com azimute 287° 59' 46,87" e distância de 6,28 m até o vértice V_064, definido pelas coordenadas E: 650.326,475 m e N: 7.778.527,880 m com azimute 280° 48' 22,12" e distância de 0,74 m até o vértice V_065, definido pelas coordenadas E: 650.325,752 m e N: 7.778.528,018 m com azimute 345° 57' 48,06" e distância de 34,18 m até o vértice V_066, definido pelas coordenadas E: 650.317,462 m e N: 7.778.561,177 m com azimute 344° 11' 05,01" e distância de 1,87 m até o vértice V_067, definido pelas coordenadas E: 650.316,951 m e N: 7.778.562,981 m com azimute 341° 48' 32,58" e distância de 0,82 m até o vértice V_068, definido pelas coordenadas E: 650.316,696 m e N: 7.778.563,757 m com azimute 338° 14' 31,52" e distância de 2,94 m até o vértice V_069, definido pelas coordenadas E: 650.315,608 m e N: 7.778.566,483 m com azimute 333° 38' 59,95" e distância de 2,14 m até o vértice V_070, definido pelas coordenadas E: 650.314,656 m e N: 7.778.568,405 m com azimute 330° 01' 14,65" e distância de 1,61 m até o vértice V_071, definido pelas coordenadas E: 650.313,853 m e N: 7.778.569,797 m com azimute 326° 57' 43,39" e distância de 1,88 m até o vértice V_072, definido pelas coordenadas E: 650.312,830 m e N: 7.778.571,370 m com azimute 325° 09' 20,68" e distância de 40,66 m até o vértice V_073, definido pelas coordenadas E: 650.289,599 m e N: 7.778.604,740 m com azimute 351° 32' 04,85" e distância de 22,77 m até o vértice V_074, definido pelas coordenadas E: 650.286,247 m e N: 7.778.627,262 m com azimute 348° 24' 33,45" e distância de 1,96 m até o vértice V_075, definido pelas coordenadas E: 650.285,853 m e N: 7.778.629,183 m com azimute 344° 56' 25,55" e distância de 3,34 m até o vértice V_076, definido pelas coordenadas E: 650.284,985 m e N: 7.778.632,409 m com azimute 338° 52' 02,08" e distância de 1,21 m até o vértice V_077, definido pelas coordenadas E: 650.284,549 m e N: 7.778.633,537 m com azimute 335° 24' 56,40" e distância de 3,82 m até o vértice V_078, definido pelas coordenadas E: 650.282,961 m e N: 7.778.637,008 m com azimute 331° 03' 12,39" e distância de 0,72 m até o vértice V_079, definido pelas coordenadas E: 650.282,612 m e N: 7.778.637,639 m com azimute 326° 22' 20,26" e distância de 4,33 m até o vértice V_080, definido pelas coordenadas E: 650.280,213 m e N: 7.778.641,246 m com azimute 318° 01' 34,40" e distância de 4,75 m até o vértice V_081, definido pelas coordenadas E: 650.277,033 m e N: 7.778.644,781 m com azimute 307° 26' 30,47" e distância de 0,66 m até o vértice V_082, definido pelas coordenadas E: 650.276,508 m e N: 7.778.645,183 m com azimute 309° 53' 00,37" e distância de 1,60 m até o vértice V_083, definido pelas coordenadas E: 650.275,279 m e N: 7.778.646,210 m com azimute 308° 05' 24,48" e distância de 2,69 m até o vértice V_084, definido pelas coordenadas E: 650.273,165 m e N: 7.778.647,867 m com azimute 309° 56' 08,78" e distância de 36,79 m até o vértice V_085, definido pelas coordenadas E: 650.244,954 m e N: 7.778.671,485 m com azimute 307° 52' 50,53" e distância de 1,76 m até o vértice V_086, definido pelas coordenadas E: 650.243,567 m e N: 7.778.672,564 m com azimute 304° 47' 18,79" e distância de 1,71 m até o vértice V_087, definido pelas coordenadas E: 650.242,165 m e N: 7.778.673,538 m com azimute 301° 25' 51,84" e distância de 1,81 m até o vértice V_088, definido pelas coordenadas E: 650.240,622 m e N: 7.778.674,481 m com azimute 298° 15' 23,74" e distância de 1,76 m até o vértice V_089, definido pelas coordenadas E: 650.239,074 m e N: 7.778.675,313 m com azimute 296° 33' 48,39" e distância de 31,87 m até o vértice V_090, definido pelas coordenadas E: 650.210,572 m e N: 7.778.689,563 m com azimute 19° 59' 09,39" e distância de 6,90 m até o vértice V_091, definido pelas coordenadas E: 650.212,932 m e N: 7.778.696,052 m com azimute 24° 54' 11,53" e distância de 11,84 m até o vértice V_092, definido pelas coordenadas E: 650.217,919 m e N: 7.778.706,794 m com azimute 35° 32' 24,00" e distância de 5,74 m até o vértice V_093, definido pelas coordenadas E: 650.221,255 m e N: 7.778.711,464 m com azimute 65° 46' 18,82" e distância de 7,25 m até o vértice V_094, definido pelas coordenadas E: 650.227,866 m e N: 7.778.714,439 m

com azimute **90°** e distância de **7,69 m** até o vértice **V_095**, definido pelas coordenadas **E: 650.235,556 m** e **N: 7.778.714,439 m** com azimute **85° 03' 48,53"** e distância de **0,52 m** até o vértice **V_096**, definido pelas coordenadas **E: 650.236,077 m** e **N: 7.778.714,484 m** com azimute **78° 55' 02,75"** e distância de **0,10 m** até o vértice **V_097**, definido pelas coordenadas **E: 650.236,174 m** e **N: 7.778.714,503 m** com azimute **78° 06' 55,99"** e distância de **7,71 m** até o vértice **V_098**, definido pelas coordenadas **E: 650.243,715 m** e **N: 7.778.716,090 m** com azimute **73° 59' 56,32"** e distância de **0,42 m** até o vértice **V_099**, definido pelas coordenadas **E: 650.244,123 m** e **N: 7.778.716,207 m** com azimute **67° 17' 56,91"** e distância de **0,27 m** até o vértice **V_100**, definido pelas coordenadas **E: 650.244,374 m** e **N: 7.778.716,312 m** com azimute **64° 47' 57,43"** e distância de **7,46 m** até o vértice **V_101**, definido pelas coordenadas **E: 650.251,121 m** e **N: 7.778.719,487 m** com azimute **61° 54' 18,57"** e distância de **0,30 m** até o vértice **V_102**, definido pelas coordenadas **E: 650.251,387 m** e **N: 7.778.719,629 m** com azimute **59° 02' 30,86"** e distância de **6,94 m** até o vértice **V_103**, definido pelas coordenadas **E: 650.257,340 m** e **N: 7.778.723,200 m** com azimute **57° 31' 43,71"** e distância de **0,14 m** até o vértice **V_104**, definido pelas coordenadas **E: 650.257,461 m** e **N: 7.778.723,277 m** com azimute **56° 18' 35,76"** e distância de **8,58 m** até o vértice **V_105**, definido pelas coordenadas **E: 650.264,604 m** e **N: 7.778.728,039 m** com azimute **56° 18' 27,76"** e distância de **7,15 m** até o vértice **V_106**, definido pelas coordenadas **E: 650.270,557 m** e **N: 7.778.732,008 m** com azimute **53° 14' 02,49"** e distância de **0,33 m** até o vértice **V_107**, definido pelas coordenadas **E: 650.270,822 m** e **N: 7.778.732,206 m** com azimute **44° 50' 55,77"** e distância de **0,54 m** até o vértice **V_108**, definido pelas coordenadas **E: 650.271,200 m** e **N: 7.778.732,586 m** com azimute **39° 28' 16,37"** e distância de **8,36 m** até o vértice **V_109**, definido pelas coordenadas **E: 650.276,514 m** e **N: 7.778.739,039 m** com azimute **54° 27' 39,48"** e distância de **9,83 m** até o vértice **V_110**, definido pelas coordenadas **E: 650.284,516 m** e **N: 7.778.744,755 m** com azimute **55° 00' 39,70"** e distância de **9,24 m** até o vértice **V_111**, definido pelas coordenadas **E: 650.292,084 m** e **N: 7.778.750,052 m** com azimute **71° 33' 54,18"** e distância de **7,93 m** até o vértice **V_112**, definido pelas coordenadas **E: 650.299,608 m** e **N: 7.778.752,560 m** com azimute **87° 23' 47,37"** e distância de **8,26 m** até o vértice **V_001**, encerrando este perímetro.

Todas as coordenadas aqui descritas estão georreferenciadas ao Sistema Geodésico Brasileiro e encontram-se representadas no Sistema UTM, referenciadas ao Meridiano Central 45 WGr, fuso 23S, tendo como datum o SIRGAS-2000. Todos os azimutes e distâncias, área e perímetro foram calculados no plano de projeção UTM.

Memorial da reserva legal no imóvel receptor 01 – Fragmento 31

Área: 19,16 ha

Perímetro: 2.132,39 m

Inicia-se a descrição deste perímetro no vértice **V_001**, definido pelas coordenadas **E: 650.208,189 m** e **N: 7.778.621,437 m** com azimute **129° 33' 29,91"** e distância de **24,03 m** até o vértice **V_002**, definido pelas coordenadas **E: 650.226,717 m** e **N: 7.778.606,132 m** com azimute **171° 34' 06,25"** e distância de **18,14 m** até o vértice **V_003**, definido pelas coordenadas **E: 650.229,377 m** e **N: 7.778.588,187 m** com azimute **169° 03' 28,77"** e distância de **2,11 m** até o vértice **V_004**, definido pelas coordenadas **E: 650.229,777 m** e **N: 7.778.586,118 m** com azimute **164° 11' 46,38"** e distância de **3,28 m** até o vértice **V_005**, definido pelas coordenadas **E: 650.230,670 m** e **N: 7.778.582,963 m** com azimute **159° 36' 40,16"** e distância de **1,48 m** até o vértice **V_006**, definido pelas coordenadas **E: 650.231,187 m** e **N: 7.778.581,572 m** com azimute **155° 03' 09,95"** e distância de **3,63 m** até o vértice **V_007**, definido pelas coordenadas **E: 650.232,717 m** e **N: 7.778.578,283 m** com azimute **150° 29' 57,39"** e distância de **1,14 m** até o vértice **V_008**, definido pelas coordenadas **E: 650.233,276 m** e **N: 7.778.577,295 m** com azimute **147° 25' 05,00"** e distância de **2,38 m** até o vértice **V_009**, definido pelas coordenadas **E: 650.234,558 m** e **N: 7.778.575,289 m** com azimute **145° 09' 23,53"** e distância de **42,24 m** até o vértice **V_010**, definido pelas coordenadas **E: 650.258,694 m** e **N: 7.778.540,618 m** com azimute **165° 57' 49,52"** e distância de **32,49 m** até o vértice **V_011**, definido pelas coordenadas **E: 650.266,574 m** e **N: 7.778.509,098 m** com azimute **164° 32' 59,25"** e distância de **1,49 m** até o vértice **V_012**, definido pelas coordenadas **E: 650.266,972 m** e **N: 7.778.507,658 m** com azimute **162° 10' 57,98"** e distância de **1,17 m** até o vértice **V_013**, definido pelas coordenadas **E: 650.267,331 m** e **N: 7.778.506,541 m** com azimute **159° 17' 45,63"** e distância de **1,81 m** até o vértice **V_014**, definido pelas coordenadas **E: 650.267,972 m** e **N: 7.778.504,845 m** com azimute **156° 21' 10,97"** e distância de **1,49 m** até o vértice **V_015**, definido pelas coordenadas **E: 650.268,571 m** e **N: 7.778.503,477 m** com azimute **154° 55' 13,86"** e distância de **1,88 m** até o vértice **V_016**, definido pelas coordenadas **E: 650.269,368 m** e **N: 7.778.501,774 m** com azimute **208° 49' 24,80"** e distância de **1,18 m** até o vértice **V_017**, definido pelas coordenadas **E: 650.268,799 m** e **N: 7.778.500,740 m** com azimute **201° 35' 46,94"** e distância de **6,28 m** até o vértice **V_018**, definido pelas coordenadas **E: 650.266,488 m** e **N: 7.778.494,902 m** com azimute **194° 24' 12,98"** e distância de **6,28 m** até o vértice **V_019**, definido pelas coordenadas **E: 650.264,926 m** e **N: 7.778.488,820 m** com azimute **187° 11' 58,96"** e distância de **6,28 m** até o vértice **V_020**, definido pelas coordenadas **E: 650.264,139 m** e **N: 7.778.482,590 m** com azimute **180°** e distância de **6,28 m** até

o vértice **V_021**, definido pelas coordenadas **E: 650.264,139 m** e **N: 7.778.476,311 m** com azimute **172° 47' 56,93"** e distância de **6,28 m** até o vértice **V_022**, definido pelas coordenadas **E: 650.264,926 m** e **N: 7.778.470,082 m** com azimute **165° 35' 47,02"** e distância de **6,28 m** até o vértice **V_023**, definido pelas coordenadas **E: 650.266,488 m** e **N: 7.778.464,000 m** com azimute **158° 24' 13,06"** e distância de **6,28 m** até o vértice **V_024**, definido pelas coordenadas **E: 650.268,799 m** e **N: 7.778.458,162 m** com azimute **151° 11' 52,81"** e distância de **6,28 m** até o vértice **V_025**, definido pelas coordenadas **E: 650.271,824 m** e **N: 7.778.452,660 m** com azimute **143° 59' 55,64"** e distância de **6,28 m** até o vértice **V_026**, definido pelas coordenadas **E: 650.275,515 m** e **N: 7.778.447,580 m** com azimute **136° 48' 24,62"** e distância de **6,28 m** até o vértice **V_027**, definido pelas coordenadas **E: 650.279,813 m** e **N: 7.778.443,002 m** com azimute **129° 35' 51,35"** e distância de **6,28 m** até o vértice **V_028**, definido pelas coordenadas **E: 650.284,651 m** e **N: 7.778.439,000 m** com azimute **122° 23' 39,16"** e distância de **6,28 m** até o vértice **V_029**, definido pelas coordenadas **E: 650.289,953 m** e **N: 7.778.435,636 m** com azimute **115° 12' 21,53"** e distância de **6,28 m** até o vértice **V_030**, definido pelas coordenadas **E: 650.295,634 m** e **N: 7.778.432,962 m** com azimute **107° 59' 46,87"** e distância de **6,28 m** até o vértice **V_031**, definido pelas coordenadas **E: 650.301,606 m** e **N: 7.778.431,022 m** com azimute **100° 48' 12,62"** e distância de **6,28 m** até o vértice **V_032**, definido pelas coordenadas **E: 650.307,774 m** e **N: 7.778.429,845 m** com azimute **93° 35' 50,62"** e distância de **6,28 m** até o vértice **V_033**, definido pelas coordenadas **E: 650.314,041 m** e **N: 7.778.429,451 m** com azimute **86° 24' 10,97"** e distância de **5,55 m** até o vértice **V_034**, definido pelas coordenadas **E: 650.319,577 m** e **N: 7.778.429,799 m** com azimute **221° 41' 39,15"** e distância de **192,78 m** até o vértice **V_035**, definido pelas coordenadas **E: 650.191,351 m** e **N: 7.778.285,852 m** com azimute **275° 29' 19,35"** e distância de **4,55 m** até o vértice **V_036**, definido pelas coordenadas **E: 650.186,824 m** e **N: 7.778.286,287 m** com azimute **249° 36' 49,70"** e distância de **65,42 m** até o vértice **V_037**, definido pelas coordenadas **E: 650.125,501 m** e **N: 7.778.263,498 m** com azimute **209° 35' 24,49"** e distância de **61,54 m** até o vértice **V_038**, definido pelas coordenadas **E: 650.095,113 m** e **N: 7.778.209,984 m** com azimute **263° 18' 56,14"** e distância de **46,07 m** até o vértice **V_039**, definido pelas coordenadas **E: 650.049,361 m** e **N: 7.778.204,622 m** com azimute **288° 51' 44,57"** e distância de **71,13 m** até o vértice **V_040**, definido pelas coordenadas **E: 649.982,051 m** e **N: 7.778.227,618 m** com azimute **250° 08' 59,49"** e distância de **41,31 m** até o vértice **V_041**, definido pelas coordenadas **E: 649.943,199 m** e **N: 7.778.213,592 m** com azimute **234° 18' 50,25"** e distância de **47,45 m** até o vértice **V_042**, definido pelas coordenadas **E: 649.904,657 m** e **N: 7.778.185,911 m** com azimute **287° 07' 21,32"** e distância de **12,30 m** até o vértice **V_043**, definido pelas coordenadas **E: 649.892,900 m** e **N: 7.778.189,533 m** com azimute **298° 06' 07,25"** e distância de **1,48 m** até o vértice **V_044**, definido pelas coordenadas **E: 649.891,591 m** e **N: 7.778.190,232 m** com azimute **267° 13' 34,55"** e distância de **60,57 m** até o vértice **V_045**, definido pelas coordenadas **E: 649.831,094 m** e **N: 7.778.187,301 m** com azimute **266° 16' 32,41"** e distância de **61,92 m** até o vértice **V_046**, definido pelas coordenadas **E: 649.769,306 m** e **N: 7.778.183,279 m** com azimute **265° 51' 09,50"** e distância de **54,48 m** até o vértice **V_047**, definido pelas coordenadas **E: 649.714,970 m** e **N: 7.778.179,339 m** com azimute **336° 19' 09,66"** e distância de **1,28 m** até o vértice **V_048**, definido pelas coordenadas **E: 649.714,456 m** e **N: 7.778.180,511 m** com azimute **336° 18' 58,24"** e distância de **39,83 m** até o vértice **V_049**, definido pelas coordenadas **E: 649.698,456 m** e **N: 7.778.216,988 m** com azimute **336° 18' 56,95"** e distância de **40,47 m** até o vértice **V_050**, definido pelas coordenadas **E: 649.682,200 m** e **N: 7.778.254,048 m** com azimute **2° 44' 26,08"** e distância de **11,46 m** até o vértice **V_051**, definido pelas coordenadas **E: 649.682,748 m** e **N: 7.778.265,496 m** com azimute **346° 11' 33,95"** e distância de **8,31 m** até o vértice **V_052**, definido pelas coordenadas **E: 649.680,764 m** e **N: 7.778.273,569 m** com azimute **350° 44' 29,17"** e distância de **19,65 m** até o vértice **V_053**, definido pelas coordenadas **E: 649.677,603 m** e **N: 7.778.292,960 m** com azimute **24° 12' 01,31"** e distância de **7,73 m** até o vértice **V_054**, definido pelas coordenadas **E: 649.680,771 m** e **N: 7.778.300,009 m** com azimute **30° 09' 33,89"** e distância de **3,10 m** até o vértice **V_055**, definido pelas coordenadas **E: 649.682,330 m** e **N: 7.778.302,692 m** com azimute **17° 08' 12,94"** e distância de **16,75 m** até o vértice **V_056**, definido pelas coordenadas **E: 649.687,266 m** e **N: 7.778.318,700 m** com azimute **288° 46' 28,72"** e distância de **0,32 m** até o vértice **V_057**, definido pelas coordenadas **E: 649.686,963 m** e **N: 7.778.318,803 m** com azimute **288° 45' 31,52"** e distância de **19,30 m** até o vértice **V_058**, definido pelas coordenadas **E: 649.668,684 m** e **N: 7.778.325,011 m** com azimute **256° 51' 54,38"** e distância de **25,62 m** até o vértice **V_059**, definido pelas coordenadas **E: 649.643,730 m** e **N: 7.778.319,188 m** com azimute **9° 05' 25,00"** e distância de **0,78 m** até o vértice **V_060**, definido pelas coordenadas **E: 649.643,854 m** e **N: 7.778.319,963 m** com azimute **9° 04' 08,34"** e distância de **18,92 m** até o vértice **V_061**, definido pelas coordenadas **E: 649.646,836 m** e **N: 7.778.338,645 m** com azimute **284° 25' 26,62"** e distância de **6,27 m** até o vértice **V_062**, definido pelas coordenadas **E: 649.640,763 m** e **N: 7.778.340,207 m** com azimute **353° 00' 19,79"** e distância de **148,82 m** até o vértice **V_063**, definido pelas coordenadas **E: 649.622,641 m** e **N: 7.778.487,916 m** com azimute **359° 39' 04,49"** e distância de **1,15 m** até o vértice **V_064**, definido pelas coordenadas **E: 649.622,634 m** e **N: 7.778.489,066 m** com azimute **19° 21' 10,95"** e distância de **15,71 m** até o vértice **V_065**, definido pelas coordenadas **E: 649.627,840 m** e **N: 7.778.503,888 m** com azimute **20° 33' 21,76"** e distância de **0,51 m** até o vértice **V_066**, definido pelas coordenadas **E: 649.628,020 m** e **N: 7.778.504,368 m** com azimute **145° 42' 56,83"** e distância de **8,08 m** até o vértice **V_067**, definido pelas

coordenadas **E: 649.632,570 m** e **N: 7.778.497,694 m** com azimute **143° 05' 04,28"** e distância de **0,25 m** até o vértice **V_068**, definido pelas coordenadas **E: 649.632,721 m** e **N: 7.778.497,493 m** com azimute **140° 54' 27,32"** e distância de **7,67 m** até o vértice **V_069**, definido pelas coordenadas **E: 649.637,560 m** e **N: 7.778.491,537 m** com azimute **160° 08' 48,94"** e distância de **14,68 m** até o vértice **V_070**, definido pelas coordenadas **E: 649.642,546 m** e **N: 7.778.477,728 m** com azimute **159° 16' 27,99"** e distância de **0,08 m** até o vértice **V_071**, definido pelas coordenadas **E: 649.642,574 m** e **N: 7.778.477,654 m** com azimute **158° 37' 40,06"** e distância de **19,04 m** até o vértice **V_072**, definido pelas coordenadas **E: 649.649,512 m** e **N: 7.778.459,925 m** com azimute **180°** e distância de **10,49 m** até o vértice **V_073**, definido pelas coordenadas **E: 649.649,512 m** e **N: 7.778.449,438 m** com azimute **180° 57' 17,43"** e distância de **0,06 m** até o vértice **V_074**, definido pelas coordenadas **E: 649.649,511 m** e **N: 7.778.449,378 m** com azimute **181° 08' 38,04"** e distância de **19,69 m** até o vértice **V_075**, definido pelas coordenadas **E: 649.649,118 m** e **N: 7.778.429,696 m** com azimute **181° 41' 04,86"** e distância de **0,10 m** até o vértice **V_076**, definido pelas coordenadas **E: 649.649,115 m** e **N: 7.778.429,594 m** com azimute **183° 05' 49,66"** e distância de **14,60 m** até o vértice **V_077**, definido pelas coordenadas **E: 649.648,326 m** e **N: 7.778.415,012 m** com azimute **178° 18' 19,27"** e distância de **0,51 m** até o vértice **V_078**, definido pelas coordenadas **E: 649.648,341 m** e **N: 7.778.414,505 m** com azimute **168° 30' 46,15"** e distância de **0,51 m** até o vértice **V_079**, definido pelas coordenadas **E: 649.648,442 m** e **N: 7.778.414,008 m** com azimute **158° 50' 56,17"** e distância de **0,51 m** até o vértice **V_080**, definido pelas coordenadas **E: 649.648,625 m** e **N: 7.778.413,535 m** com azimute **149° 11' 27,95"** e distância de **0,51 m** até o vértice **V_081**, definido pelas coordenadas **E: 649.648,885 m** e **N: 7.778.413,099 m** com azimute **139° 23' 55,34"** e distância de **0,51 m** até o vértice **V_082**, definido pelas coordenadas **E: 649.649,215 m** e **N: 7.778.412,714 m** com azimute **129° 43' 07,53"** e distância de **0,51 m** até o vértice **V_083**, definido pelas coordenadas **E: 649.649,605 m** e **N: 7.778.412,390 m** com azimute **124° 54' 18,63"** e distância de **20,81 m** até o vértice **V_084**, definido pelas coordenadas **E: 649.666,670 m** e **N: 7.778.400,483 m** com azimute **120° 03' 29,25"** e distância de **0,50 m** até o vértice **V_085**, definido pelas coordenadas **E: 649.667,102 m** e **N: 7.778.400,233 m** com azimute **110° 39' 00,38"** e distância de **0,50 m** até o vértice **V_086**, definido pelas coordenadas **E: 649.667,569 m** e **N: 7.778.400,057 m** com azimute **100° 58' 20,06"** e distância de **0,50 m** até o vértice **V_087**, definido pelas coordenadas **E: 649.668,059 m** e **N: 7.778.399,962 m** com azimute **91° 29' 32,42"** e distância de **0,50 m** até o vértice **V_088**, definido pelas coordenadas **E: 649.668,558 m** e **N: 7.778.399,949 m** com azimute **86° 43' 47,51"** e distância de **41,74 m** até o vértice **V_089**, definido pelas coordenadas **E: 649.710,230 m** e **N: 7.778.402,330 m** com azimute **83° 27' 42,04"** e distância de **0,35 m** até o vértice **V_090**, definido pelas coordenadas **E: 649.710,579 m** e **N: 7.778.402,370 m** com azimute **76° 19' 15,45"** e distância de **0,39 m** até o vértice **V_091**, definido pelas coordenadas **E: 649.710,957 m** e **N: 7.778.402,462 m** com azimute **72° 34' 10,93"** e distância de **35,13 m** até o vértice **V_092**, definido pelas coordenadas **E: 649.744,477 m** e **N: 7.778.412,986 m** com azimute **60° 16' 06,66"** e distância de **67,37 m** até o vértice **V_093**, definido pelas coordenadas **E: 649.802,978 m** e **N: 7.778.446,397 m** com azimute **55° 50' 33,65"** e distância de **20,68 m** até o vértice **V_094**, definido pelas coordenadas **E: 649.820,089 m** e **N: 7.778.458,007 m** com azimute **52° 49' 50,57"** e distância de **0,31 m** até o vértice **V_095**, definido pelas coordenadas **E: 649.820,333 m** e **N: 7.778.458,192 m** com azimute **45° 44' 29,95"** e distância de **0,44 m** até o vértice **V_096**, definido pelas coordenadas **E: 649.820,646 m** e **N: 7.778.458,497 m** com azimute **41° 38' 03,46"** e distância de **18,90 m** até o vértice **V_097**, definido pelas coordenadas **E: 649.833,201 m** e **N: 7.778.472,621 m** com azimute **49° 58' 12,56"** e distância de **12,72 m** até o vértice **V_098**, definido pelas coordenadas **E: 649.842,944 m** e **N: 7.778.480,805 m** com azimute **50° 31' 30,57"** e distância de **8,74 m** até o vértice **V_099**, definido pelas coordenadas **E: 649.849,690 m** e **N: 7.778.486,361 m** com azimute **45° 23' 50,38"** e distância de **0,51 m** até o vértice **V_100**, definido pelas coordenadas **E: 649.850,053 m** e **N: 7.778.486,719 m** com azimute **35° 43' 15,53"** e distância de **0,51 m** até o vértice **V_101**, definido pelas coordenadas **E: 649.850,350 m** e **N: 7.778.487,132 m** com azimute **25° 51' 36,78"** e distância de **0,51 m** até o vértice **V_102**, definido pelas coordenadas **E: 649.850,572 m** e **N: 7.778.487,590 m** com azimute **16° 09' 40,94"** e distância de **0,51 m** até o vértice **V_103**, definido pelas coordenadas **E: 649.850,714 m** e **N: 7.778.488,080 m** com azimute **6° 25' 37,82"** e distância de **0,51 m** até o vértice **V_104**, definido pelas coordenadas **E: 649.850,771 m** e **N: 7.778.488,586 m** com azimute **356° 43' 57,81"** e distância de **0,51 m** até o vértice **V_105**, definido pelas coordenadas **E: 649.850,742 m** e **N: 7.778.489,094 m** com azimute **346° 56' 46,83"** e distância de **0,51 m** até o vértice **V_106**, definido pelas coordenadas **E: 649.850,627 m** e **N: 7.778.489,590 m** com azimute **337° 15' 32,61"** e distância de **0,51 m** até o vértice **V_107**, definido pelas coordenadas **E: 649.850,430 m** e **N: 7.778.490,060 m** com azimute **332° 21' 12,03"** e distância de **17,70 m** até o vértice **V_108**, definido pelas coordenadas **E: 649.842,218 m** e **N: 7.778.505,737 m** com azimute **23° 37' 13,91"** e distância de **3,71 m** até o vértice **V_109**, definido pelas coordenadas **E: 649.843,704 m** e **N: 7.778.509,135 m** com azimute **35° 13' 07,07"** e distância de **7,95 m** até o vértice **V_110**, definido pelas coordenadas **E: 649.848,291 m** e **N: 7.778.515,633 m** com azimute **33° 15' 41,14"** e distância de **0,22 m** até o vértice **V_111**, definido pelas coordenadas **E: 649.848,413 m** e **N: 7.778.515,819 m** com azimute **30° 57' 49,52"** e distância de **10,97 m** até o vértice **V_112**, definido pelas coordenadas **E: 649.854,059 m** e **N: 7.778.525,229 m** com azimute **53° 28' 06,00"** e distância de **12,74 m** até o vértice **V_113**, definido pelas coordenadas **E: 649.864,295 m** e **N: 7.778.532,812 m**

com azimute **51° 01' 03,01"** e distância de **0,25 m** até o vértice **V_114**, definido pelas coordenadas **E: 649.864,489 m** e **N: 7.778.532,969 m** com azimute **48° 41' 31,69"** e distância de **17,37 m** até o vértice **V_115**, definido pelas coordenadas **E: 649.877,538 m** e **N: 7.778.544,436 m** com azimute **51° 08' 41,03"** e distância de **18,31 m** até o vértice **V_116**, definido pelas coordenadas **E: 649.891,798 m** e **N: 7.778.555,924 m** com azimute **45° 17' 35,05"** e distância de **0,55 m** até o vértice **V_117**, definido pelas coordenadas **E: 649.892,191 m** e **N: 7.778.556,313 m** com azimute **35° 56' 21,92"** e distância de **0,43 m** até o vértice **V_118**, definido pelas coordenadas **E: 649.892,444 m** e **N: 7.778.556,662 m** com azimute **31° 45' 33,16"** e distância de **8,61 m** até o vértice **V_119**, definido pelas coordenadas **E: 649.896,976 m** e **N: 7.778.563,983 m** com azimute **75° 03' 48,99"** e distância de **11,13 m** até o vértice **V_120**, definido pelas coordenadas **E: 649.907,731 m** e **N: 7.778.566,852 m** com azimute **72° 43' 23,06"** e distância de **0,27 m** até o vértice **V_121**, definido pelas coordenadas **E: 649.907,985 m** e **N: 7.778.566,931 m** com azimute **67° 21' 49,20"** e distância de **0,27 m** até o vértice **V_122**, definido pelas coordenadas **E: 649.908,232 m** e **N: 7.778.567,034 m** com azimute **64° 53' 12,61"** e distância de **13,59 m** até o vértice **V_123**, definido pelas coordenadas **E: 649.920,538 m** e **N: 7.778.572,802 m** com azimute **81° 23' 07,53"** e distância de **12,81 m** até o vértice **V_124**, definido pelas coordenadas **E: 649.933,205 m** e **N: 7.778.574,721 m** com azimute **78° 36' 38,95"** e distância de **0,28 m** até o vértice **V_125**, definido pelas coordenadas **E: 649.933,483 m** e **N: 7.778.574,777 m** com azimute **75° 57' 52,58"** e distância de **16,36 m** até o vértice **V_126**, definido pelas coordenadas **E: 649.949,352 m** e **N: 7.778.578,744 m** com azimute **76° 11' 04,33"** e distância de **24,93 m** até o vértice **V_127**, definido pelas coordenadas **E: 649.973,556 m** e **N: 7.778.584,696 m** com azimute **73° 04' 47,52"** e distância de **0,32 m** até o vértice **V_128**, definido pelas coordenadas **E: 649.973,865 m** e **N: 7.778.584,790 m** com azimute **67° 52' 06,58"** e distância de **0,23 m** até o vértice **V_129**, definido pelas coordenadas **E: 649.974,074 m** e **N: 7.778.584,875 m** com azimute **65° 41' 46,32"** e distância de **13,50 m** até o vértice **V_130**, definido pelas coordenadas **E: 649.986,377 m** e **N: 7.778.590,431 m** com azimute **61° 59' 17,02"** e distância de **0,39 m** até o vértice **V_131**, definido pelas coordenadas **E: 649.986,721 m** e **N: 7.778.590,614 m** com azimute **54° 30' 49,13"** e distância de **0,39 m** até o vértice **V_132**, definido pelas coordenadas **E: 649.987,038 m** e **N: 7.778.590,840 m** com azimute **46° 58' 29,76"** e distância de **0,39 m** até o vértice **V_133**, definido pelas coordenadas **E: 649.987,323 m** e **N: 7.778.591,106 m** com azimute **43° 21' 54,34"** e distância de **9,69 m** até o vértice **V_134**, definido pelas coordenadas **E: 649.993,977 m** e **N: 7.778.598,151 m** com azimute **48° 30' 08,27"** e distância de **13,38 m** até o vértice **V_135**, definido pelas coordenadas **E: 650.003,999 m** e **N: 7.778.607,017 m** com azimute **58° 29' 48,34"** e distância de **13,79 m** até o vértice **V_136**, definido pelas coordenadas **E: 650.015,755 m** e **N: 7.778.614,222 m** com azimute **72° 53' 43,37"** e distância de **15,60 m** até o vértice **V_137**, definido pelas coordenadas **E: 650.030,661 m** e **N: 7.778.618,809 m** com azimute **81° 15' 17,03"** e distância de **14,63 m** até o vértice **V_138**, definido pelas coordenadas **E: 650.045,125 m** e **N: 7.778.621,034 m** com azimute **111° 22' 18,29"** e distância de **18,57 m** até o vértice **V_139**, definido pelas coordenadas **E: 650.062,420 m** e **N: 7.778.614,266 m** com azimute **119° 55' 56,40"** e distância de **14,63 m** até o vértice **V_140**, definido pelas coordenadas **E: 650.075,102 m** e **N: 7.778.606,964 m** com azimute **129° 36' 35,12"** e distância de **14,69 m** até o vértice **V_141**, definido pelas coordenadas **E: 650.086,416 m** e **N: 7.778.597,601 m** com azimute **125° 49' 28,47"** e distância de **0,39 m** até o vértice **V_142**, definido pelas coordenadas **E: 650.086,736 m** e **N: 7.778.597,370 m** com azimute **118° 19' 13,60"** e distância de **0,39 m** até o vértice **V_143**, definido pelas coordenadas **E: 650.087,083 m** e **N: 7.778.597,183 m** com azimute **110° 46' 36,97"** e distância de **0,39 m** até o vértice **V_144**, definido pelas coordenadas **E: 650.087,452 m** e **N: 7.778.597,043 m** com azimute **103° 09' 27,15"** e distância de **0,40 m** até o vértice **V_145**, definido pelas coordenadas **E: 650.087,837 m** e **N: 7.778.596,953 m** com azimute **98° 52' 52,35"** e distância de **12,90 m** até o vértice **V_146**, definido pelas coordenadas **E: 650.100,585 m** e **N: 7.778.594,961 m** com azimute **98° 08' 00,82"** e distância de **14,05 m** até o vértice **V_147**, definido pelas coordenadas **E: 650.114,495 m** e **N: 7.778.592,973 m** com azimute **94° 27' 20,17"** e distância de **0,39 m** até o vértice **V_148**, definido pelas coordenadas **E: 650.114,880 m** e **N: 7.778.592,943 m** com azimute **87° 02' 02,25"** e distância de **0,39 m** até o vértice **V_149**, definido pelas coordenadas **E: 650.115,266 m** e **N: 7.778.592,963 m** com azimute **79° 35' 21,55"** e distância de **0,39 m** até o vértice **V_150**, definido pelas coordenadas **E: 650.115,647 m** e **N: 7.778.593,033 m** com azimute **75° 57' 49,52"** e distância de **13,09 m** até o vértice **V_151**, definido pelas coordenadas **E: 650.128,347 m** e **N: 7.778.596,208 m** com azimute **72° 21' 45,83"** e distância de **0,39 m** até o vértice **V_152**, definido pelas coordenadas **E: 650.128,715 m** e **N: 7.778.596,325 m** com azimute **64° 53' 36,79"** e distância de **0,39 m** até o vértice **V_153**, definido pelas coordenadas **E: 650.129,065 m** e **N: 7.778.596,489 m** com azimute **57° 27' 38,25"** e distância de **0,39 m** até o vértice **V_154**, definido pelas coordenadas **E: 650.129,391 m** e **N: 7.778.596,697 m** com azimute **53° 47' 39,20"** e distância de **1,35 m** até o vértice **V_155**, definido pelas coordenadas **E: 650.130,477 m** e **N: 7.778.597,492 m** com azimute **122° 21' 31,35"** e distância de **0,86 m** até o vértice **V_156**, definido pelas coordenadas **E: 650.131,203 m** e **N: 7.778.597,032 m** com azimute **115° 12' 21,53"** e distância de **6,28 m** até o vértice **V_157**, definido pelas coordenadas **E: 650.136,884 m** e **N: 7.778.594,358 m** com azimute **107° 59' 46,87"** e distância de **6,28 m** até o vértice **V_158**, definido pelas coordenadas **E: 650.142,856 m** e **N: 7.778.592,418 m** com azimute **100° 48' 12,62"** e distância de **6,28 m** até o vértice **V_159**, definido pelas coordenadas **E: 650.149,024 m** e **N: 7.778.591,241 m** com azimute **93° 35' 52,68"** e distância de

6,28 m até o vértice V_160, definido pelas coordenadas E: 650.155,290 m e N: 7.778.590,847 m com azimute 86° 24' 09,38" e distância de 6,28 m até o vértice V_161, definido pelas coordenadas E: 650.161,557 m e N: 7.778.591,241 m com azimute 79° 11' 47,38" e distância de 6,28 m até o vértice V_162, definido pelas coordenadas E: 650.167,725 m e N: 7.778.592,418 m com azimute 72° 00' 13,13" e distância de 6,28 m até o vértice V_163, definido pelas coordenadas E: 650.173,697 m e N: 7.778.594,358 m com azimute 64° 47' 38,47" e distância de 6,28 m até o vértice V_164, definido pelas coordenadas E: 650.179,378 m e N: 7.778.597,032 m com azimute 57° 36' 20,84" e distância de 6,28 m até o vértice V_165, definido pelas coordenadas E: 650.184,680 m e N: 7.778.600,396 m com azimute 50° 23' 43,34" e distância de 6,28 m até o vértice V_166, definido pelas coordenadas E: 650.189,518 m e N: 7.778.604,399 m com azimute 43° 11' 57,87" e distância de 6,28 m até o vértice V_167, definido pelas coordenadas E: 650.193,816 m e N: 7.778.608,976 m com azimute 36° 00' 04,36" e distância de 6,28 m até o vértice V_168, definido pelas coordenadas E: 650.197,507 m e N: 7.778.614,056 m com azimute 28° 48' 07,19" e distância de 6,28 m até o vértice V_169, definido pelas coordenadas E: 650.200,532 m e N: 7.778.619,558 m com azimute 21° 35' 37,66" e distância de 5,12 m até o vértice V_170, definido pelas coordenadas E: 650.202,418 m e N: 7.778.624,323 m com azimute 116° 34' 08,48" e distância de 6,45 m até o vértice V_001, encerrando este perímetro.

Todas as coordenadas aqui descritas estão georreferenciadas ao Sistema Geodésico Brasileiro e encontram-se representadas no Sistema UTM, referenciadas ao Meridiano Central 45 WGr, fuso 23S, tendo como datum o SIRGAS-2000. Todos os azimutes e distâncias, área e perímetro foram calculados no plano de projeção UTM.

AL-02 – MATRÍCULA 18.134

Imóvel matriz: Fazenda Santa Bárbara

Proprietário: Vale

Município: Santa Bárbara

Comarca: Santa Bárbara

UF: MG

Matrícula: 18.134

Imóvel receptor 01: Fazenda Outra Banda

Proprietário: Vale

Município: Santa Bárbara

Comarca: Santa Bárbara

UF: MG

Matrícula: 18.444

Imóvel receptor 02: Galego

Proprietário: Vale

Município: Santa Bárbara

Comarca: Santa Bárbara

UF: MG

Matrícula: 1.000

Fragmento	Imóvel	Área (ha)
1	Matriz	135,37
2	Matriz	35,15
3	Matriz	5,67
4	Matriz	2,4
5	Matriz	7,99
6	Matriz	6,55
7	Matriz	7,59
8	Matriz	2,03
9	Matriz	7,15
10	Receptor 01	63,33
11	Receptor 01	13,8
12	Receptor 02	28,76
13	Receptor 02	11,17
14	Receptor 02	10,84

15	Receptor 02	1,14
16	Receptor 02	3,57
17	Receptor 02	1,41
18	Receptor 02	0,87
19	Receptor 02	17,81
TOTAL DE RL		362,6

Memorial da reserva legal no próprio imóvel – Fragmento 01

Área: 135,37 ha
Perímetro: 12.473,86 m

Inicia-se a descrição deste perímetro no vértice **V_001**, definido pelas coordenadas **E: 683.151,732 m** e **N: 7.796.750,599 m** com azimute **113° 44' 55,05"** e distância de **43,36 m** até o vértice **V_002**, definido pelas coordenadas **E: 683.191,420 m** e **N: 7.796.733,137 m** com azimute **103° 14' 25,87"** e distância de **55,45 m** até o vértice **V_003**, definido pelas coordenadas **E: 683.245,395 m** e **N: 7.796.720,437 m** com azimute **81° 34' 22,56"** e distância de **43,33 m** até o vértice **V_004**, definido pelas coordenadas **E: 683.288,257 m** e **N: 7.796.726,787 m** com azimute **9° 51' 13,66"** e distância de **42,08 m** até o vértice **V_005**, definido pelas coordenadas **E: 683.295,459 m** e **N: 7.796.768,250 m** com azimute **75° 24' 33,03"** e distância de **11,15 m** até o vértice **V_006**, definido pelas coordenadas **E: 683.306,250 m** e **N: 7.796.771,059 m** com azimute **93° 24' 55,30"** e distância de **6,26 m** até o vértice **V_007**, definido pelas coordenadas **E: 683.312,500 m** e **N: 7.796.770,686 m** com azimute **45° 26' 05,36"** e distância de **7,55 m** até o vértice **V_008**, definido pelas coordenadas **E: 683.317,877 m** e **N: 7.796.775,982 m** com azimute **103° 31' 51,47"** e distância de **3,16 m** até o vértice **V_009**, definido pelas coordenadas **E: 683.320,952 m** e **N: 7.796.775,242 m** com azimute **119° 25' 24,76"** e distância de **15,37 m** até o vértice **V_010**, definido pelas coordenadas **E: 683.334,340 m** e **N: 7.796.767,691 m** com azimute **82° 32' 00,29"** e distância de **8,99 m** até o vértice **V_011**, definido pelas coordenadas **E: 683.343,252 m** e **N: 7.796.768,859 m** com azimute **29° 37' 03,39"** e distância de **7,31 m** até o vértice **V_012**, definido pelas coordenadas **E: 683.346,867 m** e **N: 7.796.775,218 m** com azimute **343° 24' 52,91"** e distância de **6,89 m** até o vértice **V_013**, definido pelas coordenadas **E: 683.344,901 m** e **N: 7.796.781,819 m** com azimute **342° 21' 02,21"** e distância de **13,47 m** até o vértice **V_014**, definido pelas coordenadas **E: 683.340,817 m** e **N: 7.796.794,655 m** com azimute **329° 04' 10,94"** e distância de **14,68 m** até o vértice **V_015**, definido pelas coordenadas **E: 683.333,270 m** e **N: 7.796.807,250 m** com azimute **9° 51' 44,68"** e distância de **11,56 m** até o vértice **V_016**, definido pelas coordenadas **E: 683.335,250 m** e **N: 7.796.818,639 m** com azimute **141° 07' 20,41"** e distância de **13,27 m** até o vértice **V_017**, definido pelas coordenadas **E: 683.343,577 m** e **N: 7.796.808,311 m** com azimute **108° 09' 09,37"** e distância de **8,66 m** até o vértice **V_018**, definido pelas coordenadas **E: 683.351,809 m** e **N: 7.796.805,612 m** com azimute **54° 25' 40,45"** e distância de **6,77 m** até o vértice **V_019**, definido pelas coordenadas **E: 683.357,318 m** e **N: 7.796.809,552 m** com azimute **29° 14' 08,05"** e distância de **15,84 m** até o vértice **V_020**, definido pelas coordenadas **E: 683.365,053 m** e **N: 7.796.823,372 m** com azimute **14° 34' 17,80"** e distância de **12,77 m** até o vértice **V_021**, definido pelas coordenadas **E: 683.368,266 m** e **N: 7.796.835,732 m** com azimute **48° 35' 59,89"** e distância de **10,80 m** até o vértice **V_022**, definido pelas coordenadas **E: 683.376,367 m** e **N: 7.796.842,874 m** com azimute **158° 36' 25,37"** e distância de **8,62 m** até o vértice **V_023**, definido pelas coordenadas **E: 683.379,512 m** e **N: 7.796.834,846 m** com azimute **162° 13' 00,32"** e distância de **19,18 m** até o vértice **V_024**, definido pelas coordenadas **E: 683.385,371 m** e **N: 7.796.816,579 m** com azimute **63° 19' 30,59"** e distância de **26,37 m** até o vértice **V_025**, definido pelas coordenadas **E: 683.408,938 m** e **N: 7.796.828,419 m** com azimute **10° 22' 13,74"** e distância de **18,50 m** até o vértice **V_026**, definido pelas coordenadas **E: 683.412,269 m** e **N: 7.796.846,621 m** com azimute **72° 41' 50,03"** e distância de **4,40 m** até o vértice **V_027**, definido pelas coordenadas **E: 683.416,471 m** e **N: 7.796.847,930 m** com azimute **132° 22' 23,49"** e distância de **5,54 m** até o vértice **V_028**, definido pelas coordenadas **E: 683.420,563 m** e **N: 7.796.844,197 m** com azimute **162° 25' 10,42"** e distância de **20,23 m** até o vértice **V_029**, definido pelas coordenadas **E: 683.426,673 m** e **N: 7.796.824,913 m** com azimute **81° 37' 42,12"** e distância de **9,86 m** até o vértice **V_030**, definido pelas coordenadas **E: 683.436,431 m** e **N: 7.796.826,349 m** com azimute **32° 53' 36,77"** e distância de **15,24 m** até o vértice **V_031**, definido pelas coordenadas **E: 683.444,709 m** e **N: 7.796.839,148 m** com azimute **19° 20' 55,52"** e distância de **20,26 m** até o vértice **V_032**, definido pelas coordenadas **E: 683.451,423 m** e **N: 7.796.858,268 m** com azimute **38° 27' 35,75"** e distância de **13,79 m** até o vértice **V_033**, definido pelas coordenadas **E: 683.459,999 m** e **N: 7.796.869,065 m** com azimute **42° 22' 23,14"** e distância de **20,78 m** até o vértice **V_034**, definido pelas coordenadas **E: 683.474,005 m** e **N: 7.796.884,418 m** com azimute **57° 15' 27,89"** e distância de **20,09 m** até o vértice **V_035**, definido pelas coordenadas **E: 683.490,900 m** e **N: 7.796.895,282 m** com azimute **43° 52' 50,98"** e distância de **30,37 m** até o

vértice **V_036**, definido pelas coordenadas **E: 683.511,954 m** e **N: 7.796.917,175 m** com azimute **86° 16' 28,64"** e distância de **48,94 m** até o vértice **V_037**, definido pelas coordenadas **E: 683.560,793 m** e **N: 7.796.920,355 m** com azimute **109° 05' 04,65"** e distância de **8,92 m** até o vértice **V_038**, definido pelas coordenadas **E: 683.569,227 m** e **N: 7.796.917,437 m** com azimute **85° 17' 57,55"** e distância de **20,33 m** até o vértice **V_039**, definido pelas coordenadas **E: 683.589,488 m** e **N: 7.796.919,103 m** com azimute **48° 33' 06,24"** e distância de **24,24 m** até o vértice **V_040**, definido pelas coordenadas **E: 683.607,660 m** e **N: 7.796.935,151 m** com azimute **52° 20' 05,12"** e distância de **25,37 m** até o vértice **V_041**, definido pelas coordenadas **E: 683.627,745 m** e **N: 7.796.950,655 m** com azimute **75° 57' 18,36"** e distância de **8,03 m** até o vértice **V_042**, definido pelas coordenadas **E: 683.635,532 m** e **N: 7.796.952,603 m** com azimute **99° 40' 24,81"** e distância de **12,66 m** até o vértice **V_043**, definido pelas coordenadas **E: 683.648,016 m** e **N: 7.796.950,475 m** com azimute **107° 57' 34,41"** e distância de **27,52 m** até o vértice **V_044**, definido pelas coordenadas **E: 683.674,193 m** e **N: 7.796.941,990 m** com azimute **97° 12' 28,77"** e distância de **11,48 m** até o vértice **V_045**, definido pelas coordenadas **E: 683.685,579 m** e **N: 7.796.940,550 m** com azimute **98° 37' 58,28"** e distância de **24,64 m** até o vértice **V_046**, definido pelas coordenadas **E: 683.709,943 m** e **N: 7.796.936,851 m** com azimute **91° 25' 48,67"** e distância de **12,74 m** até o vértice **V_047**, definido pelas coordenadas **E: 683.722,680 m** e **N: 7.796.936,533 m** com azimute **78° 30' 47,30"** e distância de **28,64 m** até o vértice **V_048**, definido pelas coordenadas **E: 683.750,749 m** e **N: 7.796.942,237 m** com azimute **13° 45' 48,81"** e distância de **11,87 m** até o vértice **V_049**, definido pelas coordenadas **E: 683.753,574 m** e **N: 7.796.953,770 m** com azimute **295° 03' 14,59"** e distância de **12,11 m** até o vértice **V_050**, definido pelas coordenadas **E: 683.742,604 m** e **N: 7.796.958,898 m** com azimute **295° 26' 03,87"** e distância de **32,43 m** até o vértice **V_051**, definido pelas coordenadas **E: 683.713,315 m** e **N: 7.796.972,827 m** com azimute **314° 13' 24,98"** e distância de **8,56 m** até o vértice **V_052**, definido pelas coordenadas **E: 683.707,182 m** e **N: 7.796.978,796 m** com azimute **277° 40' 59,50"** e distância de **11,46 m** até o vértice **V_053**, definido pelas coordenadas **E: 683.695,826 m** e **N: 7.796.980,328 m** com azimute **256° 25' 46,44"** e distância de **5,40 m** até o vértice **V_054**, definido pelas coordenadas **E: 683.690,577 m** e **N: 7.796.979,061 m** com azimute **271° 23' 27,10"** e distância de **6,63 m** até o vértice **V_055**, definido pelas coordenadas **E: 683.683,946 m** e **N: 7.796.979,222 m** com azimute **327° 12' 59,81"** e distância de **3,65 m** até o vértice **V_056**, definido pelas coordenadas **E: 683.681,972 m** e **N: 7.796.982,287 m** com azimute **6° 36' 09,06"** e distância de **3,62 m** até o vértice **V_057**, definido pelas coordenadas **E: 683.682,388 m** e **N: 7.796.985,881 m** com azimute **86° 14' 15,84"** e distância de **25,09 m** até o vértice **V_058**, definido pelas coordenadas **E: 683.707,419 m** e **N: 7.796.987,527 m** com azimute **88° 54' 57,98"** e distância de **25,11 m** até o vértice **V_059**, definido pelas coordenadas **E: 683.732,525 m** e **N: 7.796.988,002 m** com azimute **85° 00' 11,74"** e distância de **13,88 m** até o vértice **V_060**, definido pelas coordenadas **E: 683.746,353 m** e **N: 7.796.989,211 m** com azimute **64° 04' 04,43"** e distância de **8,74 m** até o vértice **V_061**, definido pelas coordenadas **E: 683.754,217 m** e **N: 7.796.993,035 m** com azimute **61° 05' 11,06"** e distância de **19,85 m** até o vértice **V_062**, definido pelas coordenadas **E: 683.771,594 m** e **N: 7.797.002,633 m** com azimute **66° 15' 59,26"** e distância de **16,57 m** até o vértice **V_063**, definido pelas coordenadas **E: 683.786,760 m** e **N: 7.797.009,301 m** com azimute **72° 45' 51,37"** e distância de **4,94 m** até o vértice **V_064**, definido pelas coordenadas **E: 683.791,479 m** e **N: 7.797.010,765 m** com azimute **72° 46' 18,82"** e distância de **4,80 m** até o vértice **V_065**, definido pelas coordenadas **E: 683.796,068 m** e **N: 7.797.012,188 m** com azimute **147° 15' 11,10"** e distância de **6,77 m** até o vértice **V_066**, definido pelas coordenadas **E: 683.799,732 m** e **N: 7.797.006,491 m** com azimute **172° 33' 43,84"** e distância de **7,70 m** até o vértice **V_067**, definido pelas coordenadas **E: 683.800,729 m** e **N: 7.796.998,854 m** com azimute **148° 40' 51,29"** e distância de **25,47 m** até o vértice **V_068**, definido pelas coordenadas **E: 683.813,968 m** e **N: 7.796.977,096 m** com azimute **132° 45' 10,22"** e distância de **11,18 m** até o vértice **V_069**, definido pelas coordenadas **E: 683.822,178 m** e **N: 7.796.969,506 m** com azimute **122° 35' 31,41"** e distância de **6,04 m** até o vértice **V_070**, definido pelas coordenadas **E: 683.827,263 m** e **N: 7.796.966,255 m** com azimute **178° 36' 44,31"** e distância de **3,39 m** até o vértice **V_071**, definido pelas coordenadas **E: 683.827,345 m** e **N: 7.796.962,870 m** com azimute **178° 36' 54,66"** e distância de **5,88 m** até o vértice **V_072**, definido pelas coordenadas **E: 683.827,487 m** e **N: 7.796.956,996 m** com azimute **183° 18' 44,58"** e distância de **14,75 m** até o vértice **V_073**, definido pelas coordenadas **E: 683.826,635 m** e **N: 7.796.942,275 m** com azimute **125° 27' 52,73"** e distância de **7,48 m** até o vértice **V_074**, definido pelas coordenadas **E: 683.832,726 m** e **N: 7.796.937,936 m** com azimute **98° 53' 49,31"** e distância de **14,70 m** até o vértice **V_075**, definido pelas coordenadas **E: 683.847,246 m** e **N: 7.796.935,663 m** com azimute **69° 01' 39,74"** e distância de **14,89 m** até o vértice **V_076**, definido pelas coordenadas **E: 683.861,146 m** e **N: 7.796.940,991 m** com azimute **69° 10' 25,77"** e distância de **14,42 m** até o vértice **V_077**, definido pelas coordenadas **E: 683.874,627 m** e **N: 7.796.946,119 m** com azimute **69° 13' 58,09"** e distância de **0,73 m** até o vértice **V_078**, definido pelas coordenadas **E: 683.875,310 m** e **N: 7.796.946,378 m** com azimute **79° 10' 02,67"** e distância de **10,71 m** até o vértice **V_079**, definido pelas coordenadas **E: 683.885,830 m** e **N: 7.796.948,391 m** com azimute **129° 23' 43,74"** e distância de **8,25 m** até o vértice **V_080**, definido pelas coordenadas **E: 683.892,203 m** e **N: 7.796.943,157 m** com azimute **137° 15' 47,38"** e distância de **6,61 m** até o vértice **V_081**, definido pelas coordenadas **E: 683.896,687 m** e **N: 7.796.938,304 m** com azimute **137° 16' 28,53"** e distância de

8,69 m até o vértice **V_082**, definido pelas coordenadas **E: 683.902,586 m** e **N: 7.796.931,917 m** com azimute **128° 47' 51,22"** e distância de **9,55 m** até o vértice **V_083**, definido pelas coordenadas **E: 683.910,028 m** e **N: 7.796.925,934 m** com azimute **99° 30' 47,51"** e distância de **8,33 m** até o vértice **V_084**, definido pelas coordenadas **E: 683.918,245 m** e **N: 7.796.924,557 m** com azimute **104° 16' 31,83"** e distância de **9,76 m** até o vértice **V_085**, definido pelas coordenadas **E: 683.927,701 m** e **N: 7.796.922,151 m** com azimute **127° 44' 33,93"** e distância de **5,05 m** até o vértice **V_086**, definido pelas coordenadas **E: 683.931,698 m** e **N: 7.796.919,057 m** com azimute **127° 44' 12,00"** e distância de **4,47 m** até o vértice **V_087**, definido pelas coordenadas **E: 683.935,232 m** e **N: 7.796.916,322 m** com azimute **135° 41' 34,21"** e distância de **7,25 m** até o vértice **V_088**, definido pelas coordenadas **E: 683.940,297 m** e **N: 7.796.911,133 m** com azimute **210° 13' 50,27"** e distância de **173,88 m** até o vértice **V_089**, definido pelas coordenadas **E: 683.852,750 m** e **N: 7.796.760,897 m** com azimute **114° 02' 33,59"** e distância de **73,79 m** até o vértice **V_090**, definido pelas coordenadas **E: 683.920,142 m** e **N: 7.796.730,832 m** com azimute **130° 02' 04,53"** e distância de **5,67 m** até o vértice **V_091**, definido pelas coordenadas **E: 683.924,483 m** e **N: 7.796.727,185 m** com azimute **130° 01' 45,55"** e distância de **59,70 m** até o vértice **V_092**, definido pelas coordenadas **E: 683.970,200 m** e **N: 7.796.688,784 m** com azimute **91° 33' 25,29"** e distância de **66,50 m** até o vértice **V_093**, definido pelas coordenadas **E: 684.036,678 m** e **N: 7.796.686,977 m** com azimute **99° 31' 36,52"** e distância de **128,97 m** até o vértice **V_094**, definido pelas coordenadas **E: 684.163,871 m** e **N: 7.796.665,631 m** com azimute **86° 58' 43,34"** e distância de **31,15 m** até o vértice **V_095**, definido pelas coordenadas **E: 684.194,981 m** e **N: 7.796.667,273 m** com azimute **97° 19' 08,01"** e distância de **45,16 m** até o vértice **V_096**, definido pelas coordenadas **E: 684.239,773 m** e **N: 7.796.661,520 m** com azimute **123° 45' 54,12"** e distância de **39,00 m** até o vértice **V_097**, definido pelas coordenadas **E: 684.272,198 m** e **N: 7.796.639,842 m** com azimute **123° 45' 50,60"** e distância de **48,76 m** até o vértice **V_098**, definido pelas coordenadas **E: 684.312,730 m** e **N: 7.796.612,745 m** com azimute **144° 22' 04,61"** e distância de **34,44 m** até o vértice **V_099**, definido pelas coordenadas **E: 684.332,794 m** e **N: 7.796.584,753 m** com azimute **144° 21' 59,84"** e distância de **10,93 m** até o vértice **V_100**, definido pelas coordenadas **E: 684.339,160 m** e **N: 7.796.575,872 m** com azimute **108° 18' 04,78"** e distância de **31,59 m** até o vértice **V_101**, definido pelas coordenadas **E: 684.369,156 m** e **N: 7.796.565,951 m** com azimute **108° 18' 03,28"** e distância de **78,54 m** até o vértice **V_102**, definido pelas coordenadas **E: 684.443,720 m** e **N: 7.796.541,290 m** com azimute **108° 18' 32,98"** e distância de **4,03 m** até o vértice **V_103**, definido pelas coordenadas **E: 684.447,549 m** e **N: 7.796.540,023 m** com azimute **154° 18' 36,50"** e distância de **0,76 m** até o vértice **V_104**, definido pelas coordenadas **E: 684.447,879 m** e **N: 7.796.539,337 m** com azimute **141° 20' 28,46"** e distância de **8,53 m** até o vértice **V_105**, definido pelas coordenadas **E: 684.453,210 m** e **N: 7.796.532,673 m** com azimute **165° 52' 23,39"** e distância de **23,78 m** até o vértice **V_106**, definido pelas coordenadas **E: 684.459,013 m** e **N: 7.796.509,616 m** com azimute **148° 12' 01,80"** e distância de **36,46 m** até o vértice **V_107**, definido pelas coordenadas **E: 684.478,226 m** e **N: 7.796.478,628 m** com azimute **206° 52' 35,27"** e distância de **5,43 m** até o vértice **V_108**, definido pelas coordenadas **E: 684.475,771 m** e **N: 7.796.473,784 m** com azimute **296° 09' 42,63"** e distância de **16,46 m** até o vértice **V_109**, definido pelas coordenadas **E: 684.460,998 m** e **N: 7.796.481,041 m** com azimute **299° 58' 57,36"** e distância de **23,83 m** até o vértice **V_110**, definido pelas coordenadas **E: 684.440,360 m** e **N: 7.796.492,948 m** com azimute **287° 11' 49,64"** e distância de **17,45 m** até o vértice **V_111**, definido pelas coordenadas **E: 684.423,691 m** e **N: 7.796.498,107 m** com azimute **264° 48' 25,38"** e distância de **17,53 m** até o vértice **V_112**, definido pelas coordenadas **E: 684.406,229 m** e **N: 7.796.496,520 m** com azimute **254° 13' 53,48"** e distância de **35,05 m** até o vértice **V_113**, definido pelas coordenadas **E: 684.372,494 m** e **N: 7.796.486,994 m** com azimute **252° 38' 46,74"** e distância de **19,96 m** até o vértice **V_114**, definido pelas coordenadas **E: 684.353,444 m** e **N: 7.796.481,041 m** com azimute **255° 04' 05,82"** e distância de **24,64 m** até o vértice **V_115**, definido pelas coordenadas **E: 684.329,632 m** e **N: 7.796.474,691 m** com azimute **279° 09' 54,99"** e distância de **12,46 m** até o vértice **V_116**, definido pelas coordenadas **E: 684.317,329 m** e **N: 7.796.476,676 m** com azimute **302° 39' 41,22"** e distância de **18,39 m** até o vértice **V_117**, definido pelas coordenadas **E: 684.301,851 m** e **N: 7.796.486,598 m** com azimute **321° 10' 12,44"** e distância de **20,89 m** até o vértice **V_118**, definido pelas coordenadas **E: 684.288,754 m** e **N: 7.796.502,870 m** com azimute **293° 11' 51,34"** e distância de **15,11 m** até o vértice **V_119**, definido pelas coordenadas **E: 684.274,863 m** e **N: 7.796.508,823 m** com azimute **275° 54' 11,71"** e distância de **11,57 m** até o vértice **V_120**, definido pelas coordenadas **E: 684.263,354 m** e **N: 7.796.510,013 m** com azimute **252° 25' 49,64"** e distância de **24,98 m** até o vértice **V_121**, definido pelas coordenadas **E: 684.239,541 m** e **N: 7.796.502,473 m** com azimute **245° 18' 30,11"** e distância de **38,00 m** até o vértice **V_122**, definido pelas coordenadas **E: 684.205,013 m** e **N: 7.796.486,598 m** com azimute **261° 27' 59,71"** e distância de **16,05 m** até o vértice **V_123**, definido pelas coordenadas **E: 684.189,138 m** e **N: 7.796.484,216 m** com azimute **255° 57' 54,62"** e distância de **19,64 m** até o vértice **V_124**, definido pelas coordenadas **E: 684.170,088 m** e **N: 7.796.479,454 m** com azimute **270° 40' 56,15"** e distância de **33,34 m** até o vértice **V_125**, definido pelas coordenadas **E: 684.136,750 m** e **N: 7.796.479,851 m** com azimute **271° 03' 00,71"** e distância de **43,27 m** até o vértice **V_126**, definido pelas coordenadas **E: 684.093,491 m** e **N: 7.796.480,644 m** com azimute **248° 33' 10,16"** e distância de **23,88 m** até o vértice **V_127**, definido pelas coordenadas **E: 684.071,266 m** e **N: 7.796.471,913 m** com azimute **219° 43' 36,05"**

e distância de **36,64 m** até o vértice **V_128**, definido pelas coordenadas **E: 684.047,850 m** e **N: 7.796.443,735 m** com azimute **202° 30' 10,98"** e distância de **30,07 m** até o vértice **V_129**, definido pelas coordenadas **E: 684.036,341 m** e **N: 7.796.415,954 m** com azimute **193° 18' 00,71"** e distância de **22,43 m** até o vértice **V_130**, definido pelas coordenadas **E: 684.031,181 m** e **N: 7.796.394,126 m** com azimute **208° 21' 29,27"** e distância de **3,79 m** até o vértice **V_131**, definido pelas coordenadas **E: 684.029,382 m** e **N: 7.796.390,793 m** com azimute **244° 49' 57,28"** e distância de **23,71 m** até o vértice **V_132**, definido pelas coordenadas **E: 684.007,925 m** e **N: 7.796.380,711 m** com azimute **219° 33' 33,66"** e distância de **36,23 m** até o vértice **V_133**, definido pelas coordenadas **E: 683.984,851 m** e **N: 7.796.352,779 m** com azimute **238° 54' 48,93"** e distância de **9,85 m** até o vértice **V_134**, definido pelas coordenadas **E: 683.976,412 m** e **N: 7.796.347,691 m** com azimute **250° 20' 50,35"** e distância de **23,60 m** até o vértice **V_135**, definido pelas coordenadas **E: 683.954,187 m** e **N: 7.796.339,754 m** com azimute **232° 32' 49,76"** e distância de **5,98 m** até o vértice **V_136**, definido pelas coordenadas **E: 683.949,443 m** e **N: 7.796.336,120 m** com azimute **232° 32' 55,13"** e distância de **17,52 m** até o vértice **V_137**, definido pelas coordenadas **E: 683.935,534 m** e **N: 7.796.325,466 m** com azimute **223° 24' 29,89"** e distância de **20,21 m** até o vértice **V_138**, definido pelas coordenadas **E: 683.921,644 m** e **N: 7.796.310,782 m** com azimute **213° 29' 42,25"** e distância de **24,12 m** até o vértice **V_139**, definido pelas coordenadas **E: 683.908,332 m** e **N: 7.796.290,666 m** com azimute **239° 22' 53,62"** e distância de **18,01 m** até o vértice **V_140**, definido pelas coordenadas **E: 683.892,831 m** e **N: 7.796.281,492 m** com azimute **226° 04' 51,59"** e distância de **62,48 m** até o vértice **V_141**, definido pelas coordenadas **E: 683.847,825 m** e **N: 7.796.238,153 m** com azimute **346° 10' 16,86"** e distância de **9,57 m** até o vértice **V_142**, definido pelas coordenadas **E: 683.845,537 m** e **N: 7.796.247,448 m** com azimute **334° 01' 10,74"** e distância de **32,82 m** até o vértice **V_143**, definido pelas coordenadas **E: 683.831,158 m** e **N: 7.796.276,955 m** com azimute **337° 45' 10,45"** e distância de **15,02 m** até o vértice **V_144**, definido pelas coordenadas **E: 683.825,473 m** e **N: 7.796.290,853 m** com azimute **0°** e distância de **9,88 m** até o vértice **V_145**, definido pelas coordenadas **E: 683.825,473 m** e **N: 7.796.300,729 m** com azimute **357° 59' 08,43"** e distância de **2,11 m** até o vértice **V_146**, definido pelas coordenadas **E: 683.825,399 m** e **N: 7.796.302,833 m** com azimute **353° 22' 18,89"** e distância de **2,99 m** até o vértice **V_147**, definido pelas coordenadas **E: 683.825,054 m** e **N: 7.796.305,802 m** com azimute **349° 23' 20,35"** e distância de **1,22 m** até o vértice **V_148**, definido pelas coordenadas **E: 683.824,829 m** e **N: 7.796.307,003 m** com azimute **346° 22' 20,03"** e distância de **2,18 m** até o vértice **V_149**, definido pelas coordenadas **E: 683.824,316 m** e **N: 7.796.309,119 m** com azimute **344° 17' 17,63"** e distância de **31,36 m** até o vértice **V_150**, definido pelas coordenadas **E: 683.815,823 m** e **N: 7.796.339,310 m** com azimute **343° 29' 57,82"** e distância de **23,84 m** até o vértice **V_151**, definido pelas coordenadas **E: 683.809,051 m** e **N: 7.796.362,171 m** com azimute **353° 39' 32,17"** e distância de **28,99 m** até o vértice **V_152**, definido pelas coordenadas **E: 683.805,849 m** e **N: 7.796.390,985 m** com azimute **1° 44' 09,52"** e distância de **25,29 m** até o vértice **V_153**, definido pelas coordenadas **E: 683.806,615 m** e **N: 7.796.416,259 m** com azimute **14° 28' 13,30"** e distância de **26,54 m** até o vértice **V_154**, definido pelas coordenadas **E: 683.813,246 m** e **N: 7.796.441,954 m** com azimute **13° 09' 10,20"** e distância de **1,38 m** até o vértice **V_155**, definido pelas coordenadas **E: 683.813,561 m** e **N: 7.796.443,302 m** com azimute **10° 43' 53,58"** e distância de **1,32 m** até o vértice **V_156**, definido pelas coordenadas **E: 683.813,807 m** e **N: 7.796.444,600 m** com azimute **8° 06' 27,70"** e distância de **1,45 m** até o vértice **V_157**, definido pelas coordenadas **E: 683.814,011 m** e **N: 7.796.446,032 m** com azimute **5° 33' 14,81"** e distância de **1,38 m** até o vértice **V_158**, definido pelas coordenadas **E: 683.814,145 m** e **N: 7.796.447,410 m** com azimute **4° 14' 12,22"** e distância de **25,37 m** até o vértice **V_159**, definido pelas coordenadas **E: 683.816,019 m** e **N: 7.796.472,707 m** com azimute **3° 09' 07,53"** e distância de **1,15 m** até o vértice **V_160**, definido pelas coordenadas **E: 683.816,082 m** e **N: 7.796.473,851 m** com azimute **1° 05' 59,22"** e distância de **1,15 m** até o vértice **V_161**, definido pelas coordenadas **E: 683.816,104 m** e **N: 7.796.474,997 m** com azimute **358° 37' 42,21"** e distância de **1,42 m** até o vértice **V_162**, definido pelas coordenadas **E: 683.816,070 m** e **N: 7.796.476,417 m** com azimute **356° 02' 10,00"** e distância de **1,48 m** até o vértice **V_163**, definido pelas coordenadas **E: 683.815,968 m** e **N: 7.796.477,889 m** com azimute **354° 38' 38,39"** e distância de **30,11 m** até o vértice **V_164**, definido pelas coordenadas **E: 683.813,157 m** e **N: 7.796.507,872 m** com azimute **353° 22' 13,66"** e distância de **1,33 m** até o vértice **V_165**, definido pelas coordenadas **E: 683.813,003 m** e **N: 7.796.509,197 m** com azimute **351° 27' 01,86"** e distância de **0,91 m** até o vértice **V_166**, definido pelas coordenadas **E: 683.812,868 m** e **N: 7.796.510,095 m** com azimute **349° 09' 01,97"** e distância de **1,44 m** até o vértice **V_167**, definido pelas coordenadas **E: 683.812,597 m** e **N: 7.796.511,509 m** com azimute **346° 53' 43,13"** e distância de **1,01 m** até o vértice **V_168**, definido pelas coordenadas **E: 683.812,367 m** e **N: 7.796.512,497 m** com azimute **345° 57' 46,69"** e distância de **17,65 m** até o vértice **V_169**, definido pelas coordenadas **E: 683.808,086 m** e **N: 7.796.529,620 m** com azimute **35° 59' 09,20"** e distância de **2,44 m** até o vértice **V_170**, definido pelas coordenadas **E: 683.809,518 m** e **N: 7.796.531,592 m** com azimute **28° 47' 51,37"** e distância de **6,28 m** até o vértice **V_171**, definido pelas coordenadas **E: 683.812,543 m** e **N: 7.796.537,095 m** com azimute **21° 36' 17,48"** e distância de **6,28 m** até o vértice **V_172**, definido pelas coordenadas **E: 683.814,855 m** e **N: 7.796.542,933 m** com azimute **14° 23' 41,16"** e distância de **6,28 m** até o vértice **V_173**, definido pelas coordenadas **E: 683.816,416 m** e **N: 7.796.549,015 m** com azimute **7° 12' 03,07"** e distância de **6,28 m** até o

vértice **V_174**, definido pelas coordenadas **E: 683.817,203 m** e **N: 7.796.555,244 m** com azimute **0°** e distância de **6,28 m** até o vértice **V_175**, definido pelas coordenadas **E: 683.817,203 m** e **N: 7.796.561,523 m** com azimute **352° 48' 01,04"** e distância de **6,28 m** até o vértice **V_176**, definido pelas coordenadas **E: 683.816,416 m** e **N: 7.796.567,753 m** com azimute **345° 36' 18,84"** e distância de **6,28 m** até o vértice **V_177**, definido pelas coordenadas **E: 683.814,855 m** e **N: 7.796.573,835 m** com azimute **338° 23' 42,52"** e distância de **6,28 m** até o vértice **V_178**, definido pelas coordenadas **E: 683.812,543 m** e **N: 7.796.579,673 m** com azimute **331° 11' 52,81"** e distância de **6,28 m** até o vértice **V_179**, definido pelas coordenadas **E: 683.809,518 m** e **N: 7.796.585,175 m** com azimute **324° 00' 22,22"** e distância de **6,28 m** até o vértice **V_180**, definido pelas coordenadas **E: 683.805,828 m** e **N: 7.796.590,255 m** com azimute **316° 47' 38,19"** e distância de **6,28 m** até o vértice **V_181**, definido pelas coordenadas **E: 683.801,529 m** e **N: 7.796.594,832 m** com azimute **309° 36' 16,66"** e distância de **6,28 m** até o vértice **V_182**, definido pelas coordenadas **E: 683.796,691 m** e **N: 7.796.598,835 m** com azimute **302° 23' 56,76"** e distância de **6,28 m** até o vértice **V_183**, definido pelas coordenadas **E: 683.791,390 m** e **N: 7.796.602,199 m** com azimute **295° 12' 07,54"** e distância de **6,28 m** até o vértice **V_184**, definido pelas coordenadas **E: 683.785,708 m** e **N: 7.796.604,873 m** com azimute **287° 59' 46,87"** e distância de **6,28 m** até o vértice **V_185**, definido pelas coordenadas **E: 683.779,736 m** e **N: 7.796.606,813 m** com azimute **280° 47' 46,50"** e distância de **6,28 m** até o vértice **V_186**, definido pelas coordenadas **E: 683.773,569 m** e **N: 7.796.607,989 m** com azimute **273° 36' 23,40"** e distância de **6,28 m** até o vértice **V_187**, definido pelas coordenadas **E: 683.767,302 m** e **N: 7.796.608,384 m** com azimute **266° 23' 36,60"** e distância de **6,28 m** até o vértice **V_188**, definido pelas coordenadas **E: 683.761,035 m** e **N: 7.796.607,989 m** com azimute **259° 12' 19,65"** e distância de **6,28 m** até o vértice **V_189**, definido pelas coordenadas **E: 683.754,867 m** e **N: 7.796.606,813 m** com azimute **252° 00' 02,98"** e distância de **6,28 m** até o vértice **V_190**, definido pelas coordenadas **E: 683.748,896 m** e **N: 7.796.604,873 m** com azimute **244° 47' 52,46"** e distância de **6,28 m** até o vértice **V_191**, definido pelas coordenadas **E: 683.743,214 m** e **N: 7.796.602,199 m** com azimute **237° 36' 03,24"** e distância de **6,28 m** até o vértice **V_192**, definido pelas coordenadas **E: 683.737,913 m** e **N: 7.796.598,835 m** com azimute **230° 23' 43,34"** e distância de **6,28 m** até o vértice **V_193**, definido pelas coordenadas **E: 683.733,075 m** e **N: 7.796.594,832 m** com azimute **223° 12' 21,81"** e distância de **6,28 m** até o vértice **V_194**, definido pelas coordenadas **E: 683.728,776 m** e **N: 7.796.590,255 m** com azimute **215° 59' 37,78"** e distância de **6,28 m** até o vértice **V_195**, definido pelas coordenadas **E: 683.725,086 m** e **N: 7.796.585,175 m** com azimute **208° 48' 07,19"** e distância de **6,28 m** até o vértice **V_196**, definido pelas coordenadas **E: 683.722,061 m** e **N: 7.796.579,673 m** com azimute **201° 36' 17,48"** e distância de **6,28 m** até o vértice **V_197**, definido pelas coordenadas **E: 683.719,749 m** e **N: 7.796.573,835 m** com azimute **194° 23' 41,16"** e distância de **6,28 m** até o vértice **V_198**, definido pelas coordenadas **E: 683.718,188 m** e **N: 7.796.567,753 m** com azimute **187° 11' 58,96"** e distância de **6,28 m** até o vértice **V_199**, definido pelas coordenadas **E: 683.717,401 m** e **N: 7.796.561,523 m** com azimute **180°** e distância de **6,28 m** até o vértice **V_200**, definido pelas coordenadas **E: 683.717,401 m** e **N: 7.796.555,244 m** com azimute **172° 47' 56,93"** e distância de **6,28 m** até o vértice **V_201**, definido pelas coordenadas **E: 683.718,188 m** e **N: 7.796.549,015 m** com azimute **165° 36' 18,84"** e distância de **6,28 m** até o vértice **V_202**, definido pelas coordenadas **E: 683.719,749 m** e **N: 7.796.542,933 m** com azimute **158° 23' 42,52"** e distância de **6,28 m** até o vértice **V_203**, definido pelas coordenadas **E: 683.722,061 m** e **N: 7.796.537,095 m** com azimute **151° 12' 08,63"** e distância de **6,28 m** até o vértice **V_204**, definido pelas coordenadas **E: 683.725,086 m** e **N: 7.796.531,592 m** com azimute **144° 00' 02,91"** e distância de **6,28 m** até o vértice **V_205**, definido pelas coordenadas **E: 683.728,776 m** e **N: 7.796.526,513 m** com azimute **136° 48' 00,67"** e distância de **6,28 m** até o vértice **V_206**, definido pelas coordenadas **E: 683.733,075 m** e **N: 7.796.521,935 m** com azimute **129° 35' 51,35"** e distância de **6,28 m** até o vértice **V_207**, definido pelas coordenadas **E: 683.737,913 m** e **N: 7.796.517,933 m** com azimute **122° 24' 24,49"** e distância de **6,28 m** até o vértice **V_208**, definido pelas coordenadas **E: 683.743,214 m** e **N: 7.796.514,568 m** com azimute **115° 11' 51,07"** e distância de **5,92 m** até o vértice **V_209**, definido pelas coordenadas **E: 683.748,572 m** e **N: 7.796.512,047 m** com azimute **165° 57' 49,52"** e distância de **12,68 m** até o vértice **V_210**, definido pelas coordenadas **E: 683.751,648 m** e **N: 7.796.499,743 m** com azimute **174° 38' 42,60"** e distância de **25,16 m** até o vértice **V_211**, definido pelas coordenadas **E: 683.753,996 m** e **N: 7.796.474,693 m** com azimute **184° 14' 14,45"** e distância de **19,99 m** até o vértice **V_212**, definido pelas coordenadas **E: 683.752,519 m** e **N: 7.796.454,758 m** com azimute **194° 28' 09,03"** e distância de **27,22 m** até o vértice **V_213**, definido pelas coordenadas **E: 683.745,718 m** e **N: 7.796.428,402 m** com azimute **192° 50' 33,31"** e distância de **1,72 m** até o vértice **V_214**, definido pelas coordenadas **E: 683.745,335 m** e **N: 7.796.426,722 m** com azimute **190° 26' 14,91"** e distância de **1,00 m** até o vértice **V_215**, definido pelas coordenadas **E: 683.745,153 m** e **N: 7.796.425,734 m** com azimute **187° 08' 12,02"** e distância de **2,44 m** até o vértice **V_216**, definido pelas coordenadas **E: 683.744,850 m** e **N: 7.796.423,314 m** com azimute **183° 21' 38,17"** e distância de **1,72 m** até o vértice **V_217**, definido pelas coordenadas **E: 683.744,749 m** e **N: 7.796.421,594 m** com azimute **181° 44' 09,14"** e distância de **30,93 m** até o vértice **V_218**, definido pelas coordenadas **E: 683.743,812 m** e **N: 7.796.390,676 m** com azimute **180° 52' 56,54"** e distância de **0,91 m** até o vértice **V_219**, definido pelas coordenadas **E: 683.743,798 m** e **N: 7.796.389,767 m** com azimute **178° 47' 12,69"** e distância de **1,28 m** até o vértice **V_220**,

definido pelas coordenadas **E: 683.743,825 m** e **N: 7.796.388,492 m** com azimute **175° 44' 53,19"** e distância de **2,19 m** até o vértice **V_221**, definido pelas coordenadas **E: 683.743,987 m** e **N: 7.796.386,313 m** com azimute **173° 39' 33,30"** e distância de **33,94 m** até o vértice **V_222**, definido pelas coordenadas **E: 683.747,735 m** e **N: 7.796.352,584 m** com azimute **172° 15' 38,76"** e distância de **1,49 m** até o vértice **V_223**, definido pelas coordenadas **E: 683.747,936 m** e **N: 7.796.351,105 m** com azimute **168° 28' 04,77"** e distância de **2,63 m** até o vértice **V_224**, definido pelas coordenadas **E: 683.748,462 m** e **N: 7.796.348,527 m** com azimute **164° 48' 38,57"** e distância de **1,37 m** até o vértice **V_225**, definido pelas coordenadas **E: 683.748,822 m** e **N: 7.796.347,201 m** com azimute **163° 29' 39,54"** e distância de **26,17 m** até o vértice **V_226**, definido pelas coordenadas **E: 683.756,257 m** e **N: 7.796.322,110 m** com azimute **164° 17' 31,23"** e distância de **26,65 m** até o vértice **V_227**, definido pelas coordenadas **E: 683.763,473 m** e **N: 7.796.296,452 m** com azimute **180°** e distância de **11,69 m** até o vértice **V_228**, definido pelas coordenadas **E: 683.763,473 m** e **N: 7.796.284,758 m** com azimute **178° 40' 55,71"** e distância de **1,39 m** até o vértice **V_229**, definido pelas coordenadas **E: 683.763,505 m** e **N: 7.796.283,367 m** com azimute **174° 51' 48,21"** e distância de **2,78 m** até o vértice **V_230**, definido pelas coordenadas **E: 683.763,754 m** e **N: 7.796.280,597 m** com azimute **171° 26' 02,65"** e distância de **0,97 m** até o vértice **V_231**, definido pelas coordenadas **E: 683.763,898 m** e **N: 7.796.279,641 m** com azimute **168° 47' 20,72"** e distância de **1,82 m** até o vértice **V_232**, definido pelas coordenadas **E: 683.764,251 m** e **N: 7.796.277,860 m** com azimute **164° 17' 49,24"** e distância de **3,05 m** até o vértice **V_233**, definido pelas coordenadas **E: 683.765,077 m** e **N: 7.796.274,922 m** com azimute **159° 51' 52,89"** e distância de **1,80 m** até o vértice **V_234**, definido pelas coordenadas **E: 683.765,697 m** e **N: 7.796.273,231 m** com azimute **157° 45' 20,64"** e distância de **22,80 m** até o vértice **V_235**, definido pelas coordenadas **E: 683.774,328 m** e **N: 7.796.252,128 m** com azimute **156° 52' 54,04"** e distância de **0,94 m** até o vértice **V_236**, definido pelas coordenadas **E: 683.774,696 m** e **N: 7.796.251,266 m** com azimute **154° 23' 16,10"** e distância de **1,72 m** até o vértice **V_237**, definido pelas coordenadas **E: 683.775,440 m** e **N: 7.796.249,714 m** com azimute **152° 22' 12,14"** e distância de **10,56 m** até o vértice **V_238**, definido pelas coordenadas **E: 683.780,339 m** e **N: 7.796.240,355 m** com azimute **181° 53' 57,43"** e distância de **15,48 m** até o vértice **V_239**, definido pelas coordenadas **E: 683.779,826 m** e **N: 7.796.224,885 m** com azimute **180° 48' 47,43"** e distância de **0,78 m** até o vértice **V_240**, definido pelas coordenadas **E: 683.779,815 m** e **N: 7.796.224,110 m** com azimute **178° 40' 55,71"** e distância de **1,39 m** até o vértice **V_241**, definido pelas coordenadas **E: 683.779,847 m** e **N: 7.796.222,719 m** com azimute **174° 51' 48,21"** e distância de **2,78 m** até o vértice **V_242**, definido pelas coordenadas **E: 683.780,096 m** e **N: 7.796.219,949 m** com azimute **171° 25' 30,84"** e distância de **0,97 m** até o vértice **V_243**, definido pelas coordenadas **E: 683.780,240 m** e **N: 7.796.218,994 m** com azimute **168° 47' 42,79"** e distância de **1,82 m** até o vértice **V_244**, definido pelas coordenadas **E: 683.780,593 m** e **N: 7.796.217,212 m** com azimute **164° 18' 54,30"** e distância de **3,05 m** até o vértice **V_245**, definido pelas coordenadas **E: 683.781,418 m** e **N: 7.796.214,274 m** com azimute **159° 11' 24,80"** e distância de **2,51 m** até o vértice **V_246**, definido pelas coordenadas **E: 683.782,310 m** e **N: 7.796.211,927 m** com azimute **154° 15' 09,92"** e distância de **2,82 m** até o vértice **V_247**, definido pelas coordenadas **E: 683.783,535 m** e **N: 7.796.209,387 m** com azimute **150° 14' 45,62"** e distância de **1,56 m** até o vértice **V_248**, definido pelas coordenadas **E: 683.784,309 m** e **N: 7.796.208,033 m** com azimute **148° 34' 05,88"** e distância de **16,55 m** até o vértice **V_249**, definido pelas coordenadas **E: 683.792,938 m** e **N: 7.796.193,914 m** com azimute **146° 22' 42,46"** e distância de **2,32 m** até o vértice **V_250**, definido pelas coordenadas **E: 683.794,222 m** e **N: 7.796.191,983 m** com azimute **143° 14' 01,97"** e distância de **1,21 m** até o vértice **V_251**, definido pelas coordenadas **E: 683.794,949 m** e **N: 7.796.191,010 m** com azimute **138° 50' 21,41"** e distância de **3,42 m** até o vértice **V_252**, definido pelas coordenadas **E: 683.797,201 m** e **N: 7.796.188,434 m** com azimute **134° 15' 19,14"** e distância de **1,69 m** até o vértice **V_253**, definido pelas coordenadas **E: 683.798,409 m** e **N: 7.796.187,257 m** com azimute **131° 59' 13,97"** e distância de **0,63 m** até o vértice **V_254**, definido pelas coordenadas **E: 683.798,879 m** e **N: 7.796.186,834 m** com azimute **131° 25' 17,66"** e distância de **6,04 m** até o vértice **V_255**, definido pelas coordenadas **E: 683.803,407 m** e **N: 7.796.182,839 m** com azimute **172° 34' 21,04"** e distância de **3,78 m** até o vértice **V_256**, definido pelas coordenadas **E: 683.803,896 m** e **N: 7.796.179,088 m** com azimute **182° 23' 13,14"** e distância de **16,06 m** até o vértice **V_257**, definido pelas coordenadas **E: 683.803,227 m** e **N: 7.796.163,039 m** com azimute **181° 46' 33,76"** e distância de **0,65 m** até o vértice **V_258**, definido pelas coordenadas **E: 683.803,207 m** e **N: 7.796.162,394 m** com azimute **180° 37' 18,44"** e distância de **0,65 m** até o vértice **V_259**, definido pelas coordenadas **E: 683.803,200 m** e **N: 7.796.161,749 m** com azimute **178° 38' 51,99"** e distância de **1,40 m** até o vértice **V_260**, definido pelas coordenadas **E: 683.803,233 m** e **N: 7.796.160,351 m** com azimute **176° 08' 24,05"** e distância de **1,41 m** até o vértice **V_261**, definido pelas coordenadas **E: 683.803,328 m** e **N: 7.796.158,943 m** com azimute **174° 48' 24,50"** e distância de **25,20 m** até o vértice **V_262**, definido pelas coordenadas **E: 683.805,609 m** e **N: 7.796.133,846 m** com azimute **177° 08' 15,34"** e distância de **14,98 m** até o vértice **V_263**, definido pelas coordenadas **E: 683.806,357 m** e **N: 7.796.118,886 m** com azimute **175° 00' 36,83"** e distância de **2,23 m** até o vértice **V_264**, definido pelas coordenadas **E: 683.806,551 m** e **N: 7.796.116,664 m** com azimute **171° 50' 25,47"** e distância de **1,37 m** até o vértice **V_265**, definido pelas coordenadas **E: 683.806,746 m** e **N: 7.796.115,304 m** com azimute **167° 34' 47,62"** e distância de **3,09 m** até o

vértice **V_266**, definido pelas coordenadas **E: 683.807,410 m** e **N: 7.796.112,289 m** com azimute **162° 51' 13,05"** e distância de **2,12 m** até o vértice **V_267**, definido pelas coordenadas **E: 683.808,036 m** e **N: 7.796.110,260 m** com azimute **160° 38' 30,88"** e distância de **30,68 m** até o vértice **V_268**, definido pelas coordenadas **E: 683.818,205 m** e **N: 7.796.081,316 m** com azimute **158° 47' 37,09"** e distância de **1,95 m** até o vértice **V_269**, definido pelas coordenadas **E: 683.818,910 m** e **N: 7.796.079,499 m** com azimute **155° 17' 18,57"** e distância de **1,95 m** até o vértice **V_270**, definido pelas coordenadas **E: 683.819,725 m** e **N: 7.796.077,728 m** com azimute **153° 25' 49,04"** e distância de **5,50 m** até o vértice **V_271**, definido pelas coordenadas **E: 683.822,185 m** e **N: 7.796.072,809 m** com azimute **204° 26' 38,24"** e distância de **12,45 m** até o vértice **V_272**, definido pelas coordenadas **E: 683.817,035 m** e **N: 7.796.061,479 m** com azimute **218° 09' 23,69"** e distância de **9,96 m** até o vértice **V_273**, definido pelas coordenadas **E: 683.810,883 m** e **N: 7.796.053,649 m** com azimute **218° 09' 37,12"** e distância de **4,17 m** até o vértice **V_274**, definido pelas coordenadas **E: 683.808,304 m** e **N: 7.796.050,367 m** com azimute **255° 15' 49,91"** e distância de **10,60 m** até o vértice **V_275**, definido pelas coordenadas **E: 683.798,050 m** e **N: 7.796.047,670 m** com azimute **257° 28' 12,94"** e distância de **20,02 m** até o vértice **V_276**, definido pelas coordenadas **E: 683.778,508 m** e **N: 7.796.043,327 m** com azimute **260° 57' 39,23"** e distância de **33,79 m** até o vértice **V_277**, definido pelas coordenadas **E: 683.745,142 m** e **N: 7.796.038,019 m** com azimute **258° 30' 21,72"** e distância de **2,56 m** até o vértice **V_278**, definido pelas coordenadas **E: 683.742,629 m** e **N: 7.796.037,508 m** com azimute **252° 18' 03,37"** e distância de **4,26 m** até o vértice **V_279**, definido pelas coordenadas **E: 683.738,571 m** e **N: 7.796.036,213 m** com azimute **247° 22' 20,48"** e distância de **1,13 m** até o vértice **V_280**, definido pelas coordenadas **E: 683.737,525 m** e **N: 7.796.035,777 m** com azimute **245° 12' 26,44"** e distância de **1,14 m** até o vértice **V_281**, definido pelas coordenadas **E: 683.736,488 m** e **N: 7.796.035,298 m** com azimute **244° 08' 02,69"** e distância de **28,59 m** até o vértice **V_282**, definido pelas coordenadas **E: 683.710,764 m** e **N: 7.796.022,826 m** com azimute **243° 30' 47,60"** e distância de **0,65 m** até o vértice **V_283**, definido pelas coordenadas **E: 683.710,178 m** e **N: 7.796.022,534 m** com azimute **241° 00' 58,12"** e distância de **2,05 m** até o vértice **V_284**, definido pelas coordenadas **E: 683.708,389 m** e **N: 7.796.021,543 m** com azimute **238° 00' 50,60"** e distância de **1,25 m** até o vértice **V_285**, definido pelas coordenadas **E: 683.707,329 m** e **N: 7.796.020,881 m** com azimute **235° 25' 05,96"** e distância de **1,53 m** até o vértice **V_286**, definido pelas coordenadas **E: 683.706,067 m** e **N: 7.796.020,011 m** com azimute **231° 24' 27,90"** e distância de **2,78 m** até o vértice **V_287**, definido pelas coordenadas **E: 683.703,893 m** e **N: 7.796.018,276 m** com azimute **228° 08' 49,61"** e distância de **0,82 m** até o vértice **V_288**, definido pelas coordenadas **E: 683.703,279 m** e **N: 7.796.017,726 m** com azimute **226° 22' 33,93"** e distância de **1,03 m** até o vértice **V_289**, definido pelas coordenadas **E: 683.702,533 m** e **N: 7.796.017,015 m** com azimute **225° 00' 10,50"** e distância de **27,79 m** até o vértice **V_290**, definido pelas coordenadas **E: 683.682,880 m** e **N: 7.795.997,364 m** com azimute **223° 24' 31,90"** e distância de **1,68 m** até o vértice **V_291**, definido pelas coordenadas **E: 683.681,725 m** e **N: 7.795.996,143 m** com azimute **219° 56' 07,55"** e distância de **2,15 m** até o vértice **V_292**, definido pelas coordenadas **E: 683.680,347 m** e **N: 7.795.994,497 m** com azimute **216° 43' 41,92"** e distância de **1,21 m** até o vértice **V_293**, definido pelas coordenadas **E: 683.679,621 m** e **N: 7.795.993,524 m** com azimute **214° 10' 54,71"** e distância de **1,68 m** até o vértice **V_294**, definido pelas coordenadas **E: 683.678,677 m** e **N: 7.795.992,134 m** com azimute **212° 34' 25,88"** e distância de **33,30 m** até o vértice **V_295**, definido pelas coordenadas **E: 683.660,748 m** e **N: 7.795.964,071 m** com azimute **210° 39' 02,40"** e distância de **2,04 m** até o vértice **V_296**, definido pelas coordenadas **E: 683.659,708 m** e **N: 7.795.962,316 m** com azimute **205° 23' 09,62"** e distância de **3,69 m** até o vértice **V_297**, definido pelas coordenadas **E: 683.658,124 m** e **N: 7.795.958,978 m** com azimute **200° 22' 16,53"** e distância de **1,78 m** até o vértice **V_298**, definido pelas coordenadas **E: 683.657,505 m** e **N: 7.795.957,311 m** com azimute **198° 26' 14,56"** e distância de **14,92 m** até o vértice **V_299**, definido pelas coordenadas **E: 683.652,785 m** e **N: 7.795.943,153 m** com azimute **196° 21' 35,72"** e distância de **2,18 m** até o vértice **V_300**, definido pelas coordenadas **E: 683.652,170 m** e **N: 7.795.941,058 m** com azimute **191° 59' 20,26"** e distância de **2,65 m** até o vértice **V_301**, definido pelas coordenadas **E: 683.651,620 m** e **N: 7.795.938,468 m** com azimute **187° 49' 41,70"** e distância de **1,72 m** até o vértice **V_302**, definido pelas coordenadas **E: 683.651,386 m** e **N: 7.795.936,766 m** com azimute **184° 23' 11,87"** e distância de **2,18 m** até o vértice **V_303**, definido pelas coordenadas **E: 683.651,219 m** e **N: 7.795.934,589 m** com azimute **182° 17' 22,32"** e distância de **19,12 m** até o vértice **V_304**, definido pelas coordenadas **E: 683.650,455 m** e **N: 7.795.915,480 m** com azimute **183° 41' 30,92"** e distância de **17,19 m** até o vértice **V_305**, definido pelas coordenadas **E: 683.649,348 m** e **N: 7.795.898,324 m** com azimute **275° 26' 07,94"** e distância de **8,50 m** até o vértice **V_306**, definido pelas coordenadas **E: 683.640,888 m** e **N: 7.795.899,129 m** com azimute **272° 53' 31,26"** e distância de **2,32 m** até o vértice **V_307**, definido pelas coordenadas **E: 683.638,572 m** e **N: 7.795.899,246 m** com azimute **268° 33' 27,38"** e distância de **2,50 m** até o vértice **V_308**, definido pelas coordenadas **E: 683.636,070 m** e **N: 7.795.899,183 m** com azimute **266° 10' 49,04"** e distância de **12,17 m** até o vértice **V_309**, definido pelas coordenadas **E: 683.623,923 m** e **N: 7.795.898,372 m** com azimute **263° 46' 00,03"** e distância de **2,07 m** até o vértice **V_310**, definido pelas coordenadas **E: 683.621,863 m** e **N: 7.795.898,147 m** com azimute **258° 54' 58,93"** e distância de **3,28 m** até o vértice **V_311**, definido pelas coordenadas **E: 683.618,647 m** e **N: 7.795.897,517 m** com azimute **254° 29' 30,44"** e distância de

1,35 m até o vértice V_312, definido pelas coordenadas E: 683.617,346 m e N: 7.795.897,156 m com azimute 251° 17' 55,87" e distância de 2,31 m até o vértice V_313, definido pelas coordenadas E: 683.615,154 m e N: 7.795.896,414 m com azimute 249° 04' 28,85" e distância de 28,89 m até o vértice V_314, definido pelas coordenadas E: 683.588,167 m e N: 7.795.886,095 m com azimute 248° 31' 02,60" e distância de 0,60 m até o vértice V_315, definido pelas coordenadas E: 683.587,608 m e N: 7.795.885,875 m com azimute 247° 07' 09,71" e distância de 0,95 m até o vértice V_316, definido pelas coordenadas E: 683.586,736 m e N: 7.795.885,507 m com azimute 245° 51' 21,00" e distância de 23,60 m até o vértice V_317, definido pelas coordenadas E: 683.565,201 m e N: 7.795.875,854 m com azimute 252° 34' 55,79" e distância de 40,07 m até o vértice V_318, definido pelas coordenadas E: 683.526,973 m e N: 7.795.863,861 m com azimute 254° 34' 40,83" e distância de 22,56 m até o vértice V_319, definido pelas coordenadas E: 683.505,230 m e N: 7.795.857,863 m com azimute 257° 28' 17,86" e distância de 28,49 m até o vértice V_320, definido pelas coordenadas E: 683.477,419 m e N: 7.795.851,683 m com azimute 256° 36' 37,85" e distância de 0,88 m até o vértice V_321, definido pelas coordenadas E: 683.476,562 m e N: 7.795.851,479 m com azimute 254° 09' 23,33" e distância de 1,70 m até o vértice V_322, definido pelas coordenadas E: 683.474,927 m e N: 7.795.851,015 m com azimute 250° 23' 59,72" e distância de 2,58 m até o vértice V_323, definido pelas coordenadas E: 683.472,495 m e N: 7.795.850,149 m com azimute 247° 55' 34,93" e distância de 26,54 m até o vértice V_324, definido pelas coordenadas E: 683.447,902 m e N: 7.795.840,176 m com azimute 247° 57' 10,83" e distância de 5,29 m até o vértice V_325, definido pelas coordenadas E: 683.443,003 m e N: 7.795.838,192 m com azimute 247° 26' 01,79" e distância de 66,32 m até o vértice V_326, definido pelas coordenadas E: 683.381,759 m e N: 7.795.812,741 m com azimute 246° 51' 10,23" e distância de 0,59 m até o vértice V_327, definido pelas coordenadas E: 683.381,221 m e N: 7.795.812,511 m com azimute 245° 00' 40,77" e distância de 1,35 m até o vértice V_328, definido pelas coordenadas E: 683.379,998 m e N: 7.795.811,941 m com azimute 240° 19' 46,17" e distância de 3,82 m até o vértice V_329, definido pelas coordenadas E: 683.376,677 m e N: 7.795.810,049 m com azimute 235° 00' 03,11" e distância de 1,98 m até o vértice V_330, definido pelas coordenadas E: 683.375,056 m e N: 7.795.808,914 m com azimute 233° 08' 05,32" e distância de 4,87 m até o vértice V_331, definido pelas coordenadas E: 683.371,162 m e N: 7.795.805,994 m com azimute 12° 18' 32,92" e distância de 20,74 m até o vértice V_332, definido pelas coordenadas E: 683.375,583 m e N: 7.795.826,255 m com azimute 26° 37' 47,78" e distância de 7,11 m até o vértice V_333, definido pelas coordenadas E: 683.378,769 m e N: 7.795.832,609 m com azimute 24° 30' 21,68" e distância de 2,22 m até o vértice V_334, definido pelas coordenadas E: 683.379,688 m e N: 7.795.834,625 m com azimute 20° 41' 16,87" e distância de 2,08 m até o vértice V_335, definido pelas coordenadas E: 683.380,424 m e N: 7.795.836,574 m com azimute 18° 26' 19,30" e distância de 4,84 m até o vértice V_336, definido pelas coordenadas E: 683.381,954 m e N: 7.795.841,163 m com azimute 27° 10' 50,58" e distância de 20,89 m até o vértice V_337, definido pelas coordenadas E: 683.391,498 m e N: 7.795.859,749 m com azimute 24° 49' 07,34" e distância de 2,48 m até o vértice V_338, definido pelas coordenadas E: 683.392,539 m e N: 7.795.862,000 m com azimute 20° 35' 31,39" e distância de 2,23 m até o vértice V_339, definido pelas coordenadas E: 683.393,325 m e N: 7.795.864,092 m com azimute 18° 01' 00,26" e distância de 14,51 m até o vértice V_340, definido pelas coordenadas E: 683.397,814 m e N: 7.795.877,894 m com azimute 26° 33' 54,18" e distância de 18,98 m até o vértice V_341, definido pelas coordenadas E: 683.406,302 m e N: 7.795.894,870 m com azimute 26° 33' 54,18" e distância de 13,68 m até o vértice V_342, definido pelas coordenadas E: 683.412,422 m e N: 7.795.907,110 m com azimute 72° 00' 32,84" e distância de 3,79 m até o vértice V_343, definido pelas coordenadas E: 683.416,031 m e N: 7.795.908,282 m com azimute 64° 47' 38,47" e distância de 6,28 m até o vértice V_344, definido pelas coordenadas E: 683.421,712 m e N: 7.795.910,956 m com azimute 57° 36' 20,84" e distância de 6,28 m até o vértice V_345, definido pelas coordenadas E: 683.427,014 m e N: 7.795.914,320 m com azimute 50° 23' 43,34" e distância de 6,28 m até o vértice V_346, definido pelas coordenadas E: 683.431,852 m e N: 7.795.918,323 m com azimute 43° 11' 57,87" e distância de 6,28 m até o vértice V_347, definido pelas coordenadas E: 683.436,150 m e N: 7.795.922,900 m com azimute 36° 00' 04,36" e distância de 6,28 m até o vértice V_348, definido pelas coordenadas E: 683.439,841 m e N: 7.795.927,980 m com azimute 28° 48' 07,19" e distância de 6,28 m até o vértice V_349, definido pelas coordenadas E: 683.442,866 m e N: 7.795.933,482 m com azimute 21° 36' 17,48" e distância de 6,28 m até o vértice V_350, definido pelas coordenadas E: 683.445,178 m e N: 7.795.939,320 m com azimute 14° 23' 41,16" e distância de 6,28 m até o vértice V_351, definido pelas coordenadas E: 683.446,739 m e N: 7.795.945,402 m com azimute 7° 11' 58,96" e distância de 6,28 m até o vértice V_352, definido pelas coordenadas E: 683.447,526 m e N: 7.795.951,632 m com azimute 0° e distância de 6,28 m até o vértice V_353, definido pelas coordenadas E: 683.447,526 m e N: 7.795.957,911 m com azimute 352° 47' 56,93" e distância de 6,28 m até o vértice V_354, definido pelas coordenadas E: 683.446,739 m e N: 7.795.964,140 m com azimute 345° 36' 18,84" e distância de 6,28 m até o vértice V_355, definido pelas coordenadas E: 683.445,178 m e N: 7.795.970,222 m com azimute 338° 23' 42,52" e distância de 6,28 m até o vértice V_356, definido pelas coordenadas E: 683.442,866 m e N: 7.795.976,060 m com azimute 331° 12' 08,63" e distância de 6,28 m até o vértice V_357, definido pelas coordenadas E: 683.439,841 m e N: 7.795.981,563 m com azimute 323° 59' 36,33" e distância de 6,28 m até o vértice V_358,

definido pelas coordenadas **E: 683.436,150 m** e **N: 7.795.986,642 m** com azimute **316° 48' 24,62"** e distância de **6,28 m** até o vértice **V_359**, definido pelas coordenadas **E: 683.431,852 m** e **N: 7.795.991,220 m** com azimute **309° 35' 51,35"** e distância de **6,28 m** até o vértice **V_360**, definido pelas coordenadas **E: 683.427,014 m** e **N: 7.795.995,222 m** com azimute **302° 23' 39,16"** e distância de **6,28 m** até o vértice **V_361**, definido pelas coordenadas **E: 683.421,712 m** e **N: 7.795.998,586 m** com azimute **295° 12' 21,53"** e distância de **6,28 m** até o vértice **V_362**, definido pelas coordenadas **E: 683.416,031 m** e **N: 7.796.001,260 m** com azimute **287° 59' 46,87"** e distância de **6,28 m** até o vértice **V_363**, definido pelas coordenadas **E: 683.410,059 m** e **N: 7.796.003,200 m** com azimute **280° 48' 12,62"** e distância de **6,28 m** até o vértice **V_364**, definido pelas coordenadas **E: 683.403,891 m** e **N: 7.796.004,377 m** com azimute **273° 35' 52,68"** e distância de **6,28 m** até o vértice **V_365**, definido pelas coordenadas **E: 683.397,625 m** e **N: 7.796.004,771 m** com azimute **266° 24' 09,38"** e distância de **6,28 m** até o vértice **V_366**, definido pelas coordenadas **E: 683.391,358 m** e **N: 7.796.004,377 m** com azimute **259° 11' 47,38"** e distância de **6,28 m** até o vértice **V_367**, definido pelas coordenadas **E: 683.385,190 m** e **N: 7.796.003,200 m** com azimute **252° 00' 02,98"** e distância de **6,28 m** até o vértice **V_368**, definido pelas coordenadas **E: 683.379,219 m** e **N: 7.796.001,260 m** com azimute **244° 47' 52,46"** e distância de **6,28 m** até o vértice **V_369**, definido pelas coordenadas **E: 683.373,537 m** e **N: 7.795.998,586 m** com azimute **237° 36' 20,84"** e distância de **6,28 m** até o vértice **V_370**, definido pelas coordenadas **E: 683.368,235 m** e **N: 7.795.995,222 m** com azimute **230° 24' 08,65"** e distância de **6,28 m** até o vértice **V_371**, definido pelas coordenadas **E: 683.363,397 m** e **N: 7.795.991,220 m** com azimute **223° 11' 35,38"** e distância de **6,28 m** até o vértice **V_372**, definido pelas coordenadas **E: 683.359,099 m** e **N: 7.795.986,642 m** com azimute **216° 00' 23,67"** e distância de **6,28 m** até o vértice **V_373**, definido pelas coordenadas **E: 683.355,408 m** e **N: 7.795.981,563 m** com azimute **208° 47' 51,37"** e distância de **6,28 m** até o vértice **V_374**, definido pelas coordenadas **E: 683.352,383 m** e **N: 7.795.976,060 m** com azimute **201° 35' 46,94"** e distância de **6,28 m** até o vértice **V_375**, definido pelas coordenadas **E: 683.350,072 m** e **N: 7.795.970,222 m** com azimute **194° 24' 12,98"** e distância de **6,28 m** até o vértice **V_376**, definido pelas coordenadas **E: 683.348,510 m** e **N: 7.795.964,140 m** com azimute **187° 12' 03,07"** e distância de **6,28 m** até o vértice **V_377**, definido pelas coordenadas **E: 683.347,723 m** e **N: 7.795.957,911 m** com azimute **180°** e distância de **6,28 m** até o vértice **V_378**, definido pelas coordenadas **E: 683.347,723 m** e **N: 7.795.951,632 m** com azimute **172° 48' 01,04"** e distância de **6,28 m** até o vértice **V_379**, definido pelas coordenadas **E: 683.348,510 m** e **N: 7.795.945,402 m** com azimute **165° 35' 47,02"** e distância de **6,28 m** até o vértice **V_380**, definido pelas coordenadas **E: 683.350,072 m** e **N: 7.795.939,320 m** com azimute **158° 24' 13,06"** e distância de **6,28 m** até o vértice **V_381**, definido pelas coordenadas **E: 683.352,383 m** e **N: 7.795.933,482 m** com azimute **151° 11' 44,55"** e distância de **4,25 m** até o vértice **V_382**, definido pelas coordenadas **E: 683.354,429 m** e **N: 7.795.929,761 m** com azimute **206° 33' 54,18"** e distância de **8,01 m** até o vértice **V_383**, definido pelas coordenadas **E: 683.350,847 m** e **N: 7.795.922,597 m** com azimute **206° 33' 54,18"** e distância de **21,30 m** até o vértice **V_384**, definido pelas coordenadas **E: 683.341,322 m** e **N: 7.795.903,547 m** com azimute **204° 20' 58,86"** e distância de **2,31 m** até o vértice **V_385**, definido pelas coordenadas **E: 683.340,368 m** e **N: 7.795.901,439 m** com azimute **200° 25' 58,18"** e distância de **2,07 m** até o vértice **V_386**, definido pelas coordenadas **E: 683.339,646 m** e **N: 7.795.899,501 m** com azimute **198° 01' 00,79"** e distância de **14,35 m** até o vértice **V_387**, definido pelas coordenadas **E: 683.335,209 m** e **N: 7.795.885,859 m** com azimute **207° 10' 49,61"** e distância de **20,78 m** até o vértice **V_388**, definido pelas coordenadas **E: 683.325,718 m** e **N: 7.795.867,376 m** com azimute **204° 55' 44,73"** e distância de **2,37 m** até o vértice **V_389**, definido pelas coordenadas **E: 683.324,721 m** e **N: 7.795.865,231 m** com azimute **200° 49' 24,95"** e distância de **2,23 m** até o vértice **V_390**, definido pelas coordenadas **E: 683.323,928 m** e **N: 7.795.863,146 m** com azimute **198° 26' 31,97"** e distância de **4,99 m** até o vértice **V_391**, definido pelas coordenadas **E: 683.322,350 m** e **N: 7.795.858,414 m** com azimute **206° 37' 45,28"** e distância de **8,78 m** até o vértice **V_392**, definido pelas coordenadas **E: 683.318,414 m** e **N: 7.795.850,564 m** com azimute **204° 47' 30,02"** e distância de **1,94 m** até o vértice **V_393**, definido pelas coordenadas **E: 683.317,602 m** e **N: 7.795.848,806 m** com azimute **201° 03' 01,93"** e distância de **2,21 m** até o vértice **V_394**, definido pelas coordenadas **E: 683.316,808 m** e **N: 7.795.846,743 m** com azimute **197° 21' 21,89"** e distância de **1,66 m** até o vértice **V_395**, definido pelas coordenadas **E: 683.316,312 m** e **N: 7.795.845,156 m** com azimute **194° 09' 55,39"** e distância de **1,94 m** até o vértice **V_396**, definido pelas coordenadas **E: 683.315,838 m** e **N: 7.795.843,278 m** com azimute **192° 18' 34,13"** e distância de **15,30 m** até o vértice **V_397**, definido pelas coordenadas **E: 683.312,576 m** e **N: 7.795.828,329 m** com azimute **307° 52' 32,23"** e distância de **7,92 m** até o vértice **V_398**, definido pelas coordenadas **E: 683.306,325 m** e **N: 7.795.833,191 m** com azimute **306° 57' 09,39"** e distância de **0,97 m** até o vértice **V_399**, definido pelas coordenadas **E: 683.305,550 m** e **N: 7.795.833,774 m** com azimute **305° 11' 41,72"** e distância de **0,97 m** até o vértice **V_400**, definido pelas coordenadas **E: 683.304,756 m** e **N: 7.795.834,334 m** com azimute **304° 17' 13,49"** e distância de **21,13 m** até o vértice **V_401**, definido pelas coordenadas **E: 683.287,294 m** e **N: 7.795.846,240 m** com azimute **303° 41' 24,24"** e distância de **0,59 m** até o vértice **V_402**, definido pelas coordenadas **E: 683.286,802 m** e **N: 7.795.846,568 m** com azimute **302° 10' 24,44"** e distância de **1,05 m** até o vértice **V_403**, definido pelas coordenadas **E: 683.285,915 m** e **N: 7.795.847,126 m** com azimute **298° 13' 21,42"** e distância de **3,28 m** até o vértice **V_404**,

definido pelas coordenadas **E: 683.283,027 m** e **N: 7.795.848,676 m** com azimute **294° 30' 00,50"** e distância de **0,84 m** até o vértice **V_405**, definido pelas coordenadas **E: 683.282,259 m** e **N: 7.795.849,026 m** com azimute **292° 57' 09,09"** e distância de **0,79 m** até o vértice **V_406**, definido pelas coordenadas **E: 683.281,527 m** e **N: 7.795.849,336 m** com azimute **292° 09' 56,94"** e distância de **7,42 m** até o vértice **V_407**, definido pelas coordenadas **E: 683.274,659 m** e **N: 7.795.852,134 m** com azimute **8° 44' 26,60"** e distância de **2,40 m** até o vértice **V_408**, definido pelas coordenadas **E: 683.275,024 m** e **N: 7.795.854,508 m** com azimute **9° 51' 49,19"** e distância de **18,33 m** até o vértice **V_409**, definido pelas coordenadas **E: 683.278,164 m** e **N: 7.795.872,567 m** com azimute **8° 33' 52,27"** e distância de **1,18 m** até o vértice **V_410**, definido pelas coordenadas **E: 683.278,339 m** e **N: 7.795.873,729 m** com azimute **6° 05' 25,78"** e distância de **1,55 m** até o vértice **V_411**, definido pelas coordenadas **E: 683.278,503 m** e **N: 7.795.875,266 m** com azimute **4° 24' 00,17"** e distância de **19,66 m** até o vértice **V_412**, definido pelas coordenadas **E: 683.280,011 m** e **N: 7.795.894,864 m** com azimute **8° 44' 52,44"** e distância de **17,55 m** até o vértice **V_413**, definido pelas coordenadas **E: 683.282,680 m** e **N: 7.795.912,209 m** com azimute **16° 41' 57,28"** e distância de **11,38 m** até o vértice **V_414**, definido pelas coordenadas **E: 683.285,950 m** e **N: 7.795.923,109 m** com azimute **27° 53' 51,70"** e distância de **7,04 m** até o vértice **V_415**, definido pelas coordenadas **E: 683.289,243 m** e **N: 7.795.929,329 m** com azimute **79° 05' 19,94"** e distância de **0,17 m** até o vértice **V_416**, definido pelas coordenadas **E: 683.289,409 m** e **N: 7.795.929,361 m** com azimute **72° 00' 13,13"** e distância de **6,28 m** até o vértice **V_417**, definido pelas coordenadas **E: 683.295,381 m** e **N: 7.795.931,301 m** com azimute **64° 47' 38,47"** e distância de **6,28 m** até o vértice **V_418**, definido pelas coordenadas **E: 683.301,062 m** e **N: 7.795.933,975 m** com azimute **57° 36' 20,84"** e distância de **6,28 m** até o vértice **V_419**, definido pelas coordenadas **E: 683.306,364 m** e **N: 7.795.937,339 m** com azimute **50° 23' 43,34"** e distância de **6,28 m** até o vértice **V_420**, definido pelas coordenadas **E: 683.311,202 m** e **N: 7.795.941,342 m** com azimute **43° 11' 57,87"** e distância de **6,28 m** até o vértice **V_421**, definido pelas coordenadas **E: 683.315,500 m** e **N: 7.795.945,919 m** com azimute **36° 00' 04,36"** e distância de **6,28 m** até o vértice **V_422**, definido pelas coordenadas **E: 683.319,191 m** e **N: 7.795.950,999 m** com azimute **28° 48' 07,19"** e distância de **6,28 m** até o vértice **V_423**, definido pelas coordenadas **E: 683.322,216 m** e **N: 7.795.956,501 m** com azimute **21° 35' 46,94"** e distância de **6,28 m** até o vértice **V_424**, definido pelas coordenadas **E: 683.324,527 m** e **N: 7.795.962,339 m** com azimute **14° 24' 12,98"** e distância de **6,28 m** até o vértice **V_425**, definido pelas coordenadas **E: 683.326,089 m** e **N: 7.795.968,421 m** com azimute **7° 11' 58,96"** e distância de **6,28 m** até o vértice **V_426**, definido pelas coordenadas **E: 683.326,876 m** e **N: 7.795.974,651 m** com azimute **0°** e distância de **6,28 m** até o vértice **V_427**, definido pelas coordenadas **E: 683.326,876 m** e **N: 7.795.980,930 m** com azimute **352° 47' 56,93"** e distância de **6,28 m** até o vértice **V_428**, definido pelas coordenadas **E: 683.326,089 m** e **N: 7.795.987,159 m** com azimute **345° 35' 47,02"** e distância de **6,28 m** até o vértice **V_429**, definido pelas coordenadas **E: 683.324,527 m** e **N: 7.795.993,241 m** com azimute **338° 24' 13,06"** e distância de **6,28 m** até o vértice **V_430**, definido pelas coordenadas **E: 683.322,216 m** e **N: 7.795.999,079 m** com azimute **331° 11' 52,81"** e distância de **6,28 m** até o vértice **V_431**, definido pelas coordenadas **E: 683.319,191 m** e **N: 7.796.004,581 m** com azimute **323° 59' 55,64"** e distância de **6,28 m** até o vértice **V_432**, definido pelas coordenadas **E: 683.315,500 m** e **N: 7.796.009,661 m** com azimute **316° 48' 02,13"** e distância de **6,28 m** até o vértice **V_433**, definido pelas coordenadas **E: 683.311,202 m** e **N: 7.796.014,238 m** com azimute **309° 36' 16,66"** e distância de **6,28 m** até o vértice **V_434**, definido pelas coordenadas **E: 683.306,364 m** e **N: 7.796.018,241 m** com azimute **302° 23' 39,16"** e distância de **6,28 m** até o vértice **V_435**, definido pelas coordenadas **E: 683.301,062 m** e **N: 7.796.021,605 m** com azimute **295° 12' 21,53"** e distância de **6,28 m** até o vértice **V_436**, definido pelas coordenadas **E: 683.295,381 m** e **N: 7.796.024,279 m** com azimute **287° 59' 46,87"** e distância de **6,28 m** até o vértice **V_437**, definido pelas coordenadas **E: 683.289,409 m** e **N: 7.796.026,219 m** com azimute **280° 48' 12,62"** e distância de **6,28 m** até o vértice **V_438**, definido pelas coordenadas **E: 683.283,241 m** e **N: 7.796.027,396 m** com azimute **273° 35' 50,62"** e distância de **6,28 m** até o vértice **V_439**, definido pelas coordenadas **E: 683.276,974 m** e **N: 7.796.027,790 m** com azimute **266° 24' 07,32"** e distância de **6,28 m** até o vértice **V_440**, definido pelas coordenadas **E: 683.270,708 m** e **N: 7.796.027,396 m** com azimute **259° 11' 47,38"** e distância de **6,28 m** até o vértice **V_441**, definido pelas coordenadas **E: 683.264,540 m** e **N: 7.796.026,219 m** com azimute **252° 00' 13,13"** e distância de **6,28 m** até o vértice **V_442**, definido pelas coordenadas **E: 683.258,568 m** e **N: 7.796.024,279 m** com azimute **244° 47' 38,47"** e distância de **6,28 m** até o vértice **V_443**, definido pelas coordenadas **E: 683.252,887 m** e **N: 7.796.021,605 m** com azimute **237° 36' 20,84"** e distância de **6,28 m** até o vértice **V_444**, definido pelas coordenadas **E: 683.247,585 m** e **N: 7.796.018,241 m** com azimute **230° 23' 43,34"** e distância de **6,28 m** até o vértice **V_445**, definido pelas coordenadas **E: 683.242,747 m** e **N: 7.796.014,238 m** com azimute **223° 11' 57,87"** e distância de **6,28 m** até o vértice **V_446**, definido pelas coordenadas **E: 683.238,449 m** e **N: 7.796.009,661 m** com azimute **216° 00' 04,36"** e distância de **6,28 m** até o vértice **V_447**, definido pelas coordenadas **E: 683.234,758 m** e **N: 7.796.004,581 m** com azimute **208° 48' 07,19"** e distância de **6,28 m** até o vértice **V_448**, definido pelas coordenadas **E: 683.231,733 m** e **N: 7.795.999,079 m** com azimute **201° 36' 17,48"** e distância de **6,28 m** até o vértice **V_449**, definido pelas coordenadas **E: 683.229,421 m** e **N: 7.795.993,241 m** com azimute **194° 23' 41,16"** e distância de **6,28 m** até o vértice **V_450**, definido pelas coordenadas **E: 683.227,860 m** e **N:**

7.795.987,159 m com azimute 187° 12' 03,07" e distância de 6,28 m até o vértice V_451, definido pelas coordenadas E: 683.227,073 m e N: 7.795.980,930 m com azimute 180° e distância de 6,28 m até o vértice V_452, definido pelas coordenadas E: 683.227,073 m e N: 7.795.974,651 m com azimute 172° 48' 01,04" e distância de 6,28 m até o vértice V_453, definido pelas coordenadas E: 683.227,860 m e N: 7.795.968,421 m com azimute 165° 36' 18,84" e distância de 6,28 m até o vértice V_454, definido pelas coordenadas E: 683.229,421 m e N: 7.795.962,339 m com azimute 158° 23' 42,52" e distância de 6,28 m até o vértice V_455, definido pelas coordenadas E: 683.231,733 m e N: 7.795.956,501 m com azimute 151° 11' 45,66" e distância de 1,84 m até o vértice V_456, definido pelas coordenadas E: 683.232,621 m e N: 7.795.954,886 m com azimute 207° 54' 07,55" e distância de 6,17 m até o vértice V_457, definido pelas coordenadas E: 683.229,733 m e N: 7.795.949,432 m com azimute 206° 27' 48,79" e distância de 1,51 m até o vértice V_458, definido pelas coordenadas E: 683.229,058 m e N: 7.795.948,076 m com azimute 202° 11' 15,44" e distância de 3,14 m até o vértice V_459, definido pelas coordenadas E: 683.227,872 m e N: 7.795.945,168 m com azimute 198° 02' 03,43" e distância de 1,40 m até o vértice V_460, definido pelas coordenadas E: 683.227,438 m e N: 7.795.943,835 m com azimute 196° 42' 03,24" e distância de 16,57 m até o vértice V_461, definido pelas coordenadas E: 683.222,675 m e N: 7.795.927,960 m com azimute 194° 39' 00,04" e distância de 2,15 m até o vértice V_462, definido pelas coordenadas E: 683.222,131 m e N: 7.795.925,879 m com azimute 190° 56' 14,65" e distância de 1,96 m até o vértice V_463, definido pelas coordenadas E: 683.221,759 m e N: 7.795.923,954 m com azimute 188° 45' 07,02" e distância de 21,07 m até o vértice V_464, definido pelas coordenadas E: 683.218,553 m e N: 7.795.903,129 m com azimute 187° 46' 51,77" e distância de 0,97 m até o vértice V_465, definido pelas coordenadas E: 683.218,421 m e N: 7.795.902,163 m com azimute 185° 48' 57,78" e distância de 1,24 m até o vértice V_466, definido pelas coordenadas E: 683.218,295 m e N: 7.795.900,926 m com azimute 184° 24' 03,51" e distância de 19,35 m até o vértice V_467, definido pelas coordenadas E: 683.216,810 m e N: 7.795.881,631 m com azimute 189° 51' 48,82" e distância de 9,84 m até o vértice V_468, definido pelas coordenadas E: 683.215,125 m e N: 7.795.871,940 m com azimute 282° 15' 50,46" e distância de 16,10 m até o vértice V_469, definido pelas coordenadas E: 683.199,392 m e N: 7.795.875,360 m com azimute 285° 09' 13,01" e distância de 33,07 m até o vértice V_470, definido pelas coordenadas E: 683.167,471 m e N: 7.795.884,005 m com azimute 305° 42' 25,51" e distância de 25,79 m até o vértice V_471, definido pelas coordenadas E: 683.146,528 m e N: 7.795.899,058 m com azimute 305° 12' 44,76" e distância de 18,68 m até o vértice V_472, definido pelas coordenadas E: 683.131,269 m e N: 7.795.909,827 m com azimute 352° 47' 48,16" e distância de 3,54 m até o vértice V_473, definido pelas coordenadas E: 683.130,825 m e N: 7.795.913,340 m com azimute 345° 36' 18,84" e distância de 6,28 m até o vértice V_474, definido pelas coordenadas E: 683.129,264 m e N: 7.795.919,422 m com azimute 338° 23' 42,52" e distância de 6,28 m até o vértice V_475, definido pelas coordenadas E: 683.126,952 m e N: 7.795.925,260 m com azimute 331° 11' 52,81" e distância de 6,28 m até o vértice V_476, definido pelas coordenadas E: 683.123,927 m e N: 7.795.930,762 m com azimute 324° 00' 22,22" e distância de 6,28 m até o vértice V_477, definido pelas coordenadas E: 683.120,237 m e N: 7.795.935,842 m com azimute 316° 47' 38,19" e distância de 6,28 m até o vértice V_478, definido pelas coordenadas E: 683.115,938 m e N: 7.795.940,419 m com azimute 309° 36' 16,66" e distância de 6,28 m até o vértice V_479, definido pelas coordenadas E: 683.111,100 m e N: 7.795.944,422 m com azimute 302° 23' 56,76" e distância de 6,28 m até o vértice V_480, definido pelas coordenadas E: 683.105,799 m e N: 7.795.947,786 m com azimute 295° 12' 07,54" e distância de 6,28 m até o vértice V_481, definido pelas coordenadas E: 683.100,117 m e N: 7.795.950,460 m com azimute 287° 59' 57,02" e distância de 6,28 m até o vértice V_482, definido pelas coordenadas E: 683.094,146 m e N: 7.795.952,400 m com azimute 280° 48' 12,62" e distância de 6,28 m até o vértice V_483, definido pelas coordenadas E: 683.087,978 m e N: 7.795.953,577 m com azimute 273° 35' 50,62" e distância de 6,28 m até o vértice V_484, definido pelas coordenadas E: 683.081,711 m e N: 7.795.953,971 m com azimute 266° 24' 09,38" e distância de 6,28 m até o vértice V_485, definido pelas coordenadas E: 683.075,444 m e N: 7.795.953,577 m com azimute 259° 11' 41,22" e distância de 6,28 m até o vértice V_486, definido pelas coordenadas E: 683.069,277 m e N: 7.795.952,400 m com azimute 252° 00' 13,13" e distância de 6,28 m até o vértice V_487, definido pelas coordenadas E: 683.063,305 m e N: 7.795.950,460 m com azimute 244° 47' 52,46" e distância de 6,28 m até o vértice V_488, definido pelas coordenadas E: 683.057,623 m e N: 7.795.947,786 m com azimute 237° 36' 03,24" e distância de 6,28 m até o vértice V_489, definido pelas coordenadas E: 683.052,322 m e N: 7.795.944,422 m com azimute 230° 23' 43,34" e distância de 6,28 m até o vértice V_490, definido pelas coordenadas E: 683.047,484 m e N: 7.795.940,419 m com azimute 223° 12' 21,81" e distância de 6,28 m até o vértice V_491, definido pelas coordenadas E: 683.043,185 m e N: 7.795.935,842 m com azimute 215° 59' 37,78" e distância de 6,28 m até o vértice V_492, definido pelas coordenadas E: 683.039,495 m e N: 7.795.930,762 m com azimute 208° 48' 07,19" e distância de 6,28 m até o vértice V_493, definido pelas coordenadas E: 683.036,470 m e N: 7.795.925,260 m com azimute 201° 36' 17,48" e distância de 6,28 m até o vértice V_494, definido pelas coordenadas E: 683.034,158 m e N: 7.795.919,422 m com azimute 194° 23' 41,16" e distância de 6,28 m até o vértice V_495, definido pelas coordenadas E: 683.032,597 m e N: 7.795.913,340 m com azimute 187° 12' 03,07" e distância de 6,28 m até o vértice V_496, definido pelas coordenadas E:

683.031,810 m e N: 7.795.907,111 m com azimute **180°** e distância de **6,28 m** até o vértice **V_497**, definido pelas coordenadas **E: 683.031,810 m e N: 7.795.900,832 m** com azimute **172° 48' 01,04"** e distância de **6,28 m** até o vértice **V_498**, definido pelas coordenadas **E: 683.032,597 m e N: 7.795.894,602 m** com azimute **165° 36' 18,84"** e distância de **6,28 m** até o vértice **V_499**, definido pelas coordenadas **E: 683.034,158 m e N: 7.795.888,520 m** com azimute **158° 23' 42,52"** e distância de **6,28 m** até o vértice **V_500**, definido pelas coordenadas **E: 683.036,470 m e N: 7.795.882,682 m** com azimute **151° 11' 52,81"** e distância de **6,28 m** até o vértice **V_501**, definido pelas coordenadas **E: 683.039,495 m e N: 7.795.877,180 m** com azimute **144° 00' 18,07"** e distância de **5,46 m** até o vértice **V_502**, definido pelas coordenadas **E: 683.042,705 m e N: 7.795.872,761 m** com azimute **130° 11' 46,39"** e distância de **19,53 m** até o vértice **V_503**, definido pelas coordenadas **E: 683.057,623 m e N: 7.795.860,156 m** com azimute **115° 12' 07,54"** e distância de **6,28 m** até o vértice **V_504**, definido pelas coordenadas **E: 683.063,305 m e N: 7.795.857,482 m** com azimute **107° 59' 46,87"** e distância de **6,28 m** até o vértice **V_505**, definido pelas coordenadas **E: 683.069,277 m e N: 7.795.855,542 m** com azimute **100° 48' 18,78"** e distância de **6,28 m** até o vértice **V_506**, definido pelas coordenadas **E: 683.075,444 m e N: 7.795.854,365 m** com azimute **93° 35' 50,62"** e distância de **6,28 m** até o vértice **V_507**, definido pelas coordenadas **E: 683.081,711 m e N: 7.795.853,971 m** com azimute **86° 24' 09,38"** e distância de **6,28 m** até o vértice **V_508**, definido pelas coordenadas **E: 683.087,978 m e N: 7.795.854,365 m** com azimute **79° 11' 47,38"** e distância de **6,28 m** até o vértice **V_509**, definido pelas coordenadas **E: 683.094,146 m e N: 7.795.855,542 m** com azimute **72° 00' 18,45"** e distância de **4,69 m** até o vértice **V_510**, definido pelas coordenadas **E: 683.098,610 m e N: 7.795.856,992 m** com azimute **125° 13' 01,30"** e distância de **14,62 m** até o vértice **V_511**, definido pelas coordenadas **E: 683.110,557 m e N: 7.795.848,559 m** com azimute **125° 42' 22,24"** e distância de **31,15 m** até o vértice **V_512**, definido pelas coordenadas **E: 683.135,850 m e N: 7.795.830,380 m** com azimute **125° 09' 34,30"** e distância de **0,62 m** até o vértice **V_513**, definido pelas coordenadas **E: 683.136,354 m e N: 7.795.830,025 m** com azimute **123° 51' 28,46"** e distância de **0,76 m** até o vértice **V_514**, definido pelas coordenadas **E: 683.136,983 m e N: 7.795.829,603 m** com azimute **121° 59' 09,40"** e distância de **1,25 m** até o vértice **V_515**, definido pelas coordenadas **E: 683.138,043 m e N: 7.795.828,941 m** com azimute **118° 16' 42,38"** e distância de **2,78 m** até o vértice **V_516**, definido pelas coordenadas **E: 683.140,493 m e N: 7.795.827,623 m** com azimute **114° 45' 38,49"** e distância de **1,11 m** até o vértice **V_517**, definido pelas coordenadas **E: 683.141,499 m e N: 7.795.827,159 m** com azimute **112° 04' 29,13"** e distância de **1,67 m** até o vértice **V_518**, definido pelas coordenadas **E: 683.143,050 m e N: 7.795.826,530 m** com azimute **108° 35' 39,36"** e distância de **2,16 m** até o vértice **V_519**, definido pelas coordenadas **E: 683.145,098 m e N: 7.795.825,841 m** com azimute **105° 53' 39,56"** e distância de **0,77 m** até o vértice **V_520**, definido pelas coordenadas **E: 683.145,839 m e N: 7.795.825,630 m** com azimute **105° 09' 01,71"** e distância de **39,76 m** até o vértice **V_521**, definido pelas coordenadas **E: 683.184,219 m e N: 7.795.815,238 m** com azimute **103° 35' 00,98"** e distância de **1,17 m** até o vértice **V_522**, definido pelas coordenadas **E: 683.185,353 m e N: 7.795.814,964 m** com azimute **102° 15' 56,03"** e distância de **18,48 m** até o vértice **V_523**, definido pelas coordenadas **E: 683.203,416 m e N: 7.795.811,037 m** com azimute **103° 23' 41,94"** e distância de **14,95 m** até o vértice **V_524**, definido pelas coordenadas **E: 683.217,962 m e N: 7.795.807,573 m** com azimute **110° 19' 08,98"** e distância de **11,01 m** até o vértice **V_525**, definido pelas coordenadas **E: 683.228,289 m e N: 7.795.803,749 m** com azimute **110° 19' 22,54"** e distância de **9,46 m** até o vértice **V_526**, definido pelas coordenadas **E: 683.237,164 m e N: 7.795.800,462 m** com azimute **112° 10' 03,23"** e distância de **19,35 m** até o vértice **V_527**, definido pelas coordenadas **E: 683.255,086 m e N: 7.795.793,160 m** com azimute **124° 17' 10,46"** e distância de **16,87 m** até o vértice **V_528**, definido pelas coordenadas **E: 683.269,027 m e N: 7.795.783,655 m** com azimute **127° 52' 23,55"** e distância de **11,33 m** até o vértice **V_529**, definido pelas coordenadas **E: 683.277,971 m e N: 7.795.776,699 m** com azimute **223° 31' 57,77"** e distância de **4,11 m** até o vértice **V_530**, definido pelas coordenadas **E: 683.275,137 m e N: 7.795.773,716 m** com azimute **222° 52' 10,67"** e distância de **0,65 m** até o vértice **V_531**, definido pelas coordenadas **E: 683.274,697 m e N: 7.795.773,242 m** com azimute **220° 18' 33,19"** e distância de **2,17 m** até o vértice **V_532**, definido pelas coordenadas **E: 683.273,293 m e N: 7.795.771,587 m** com azimute **215° 52' 28,84"** e distância de **2,65 m** até o vértice **V_533**, definido pelas coordenadas **E: 683.271,741 m e N: 7.795.769,441 m** com azimute **210° 53' 44,42"** e distância de **2,74 m** até o vértice **V_534**, definido pelas coordenadas **E: 683.270,333 m e N: 7.795.767,088 m** com azimute **205° 45' 55,95"** e distância de **2,82 m** até o vértice **V_535**, definido pelas coordenadas **E: 683.269,107 m e N: 7.795.764,548 m** com azimute **200° 46' 49,25"** e distância de **2,51 m** até o vértice **V_536**, definido pelas coordenadas **E: 683.268,216 m e N: 7.795.762,200 m** com azimute **196° 15' 50,23"** e distância de **2,45 m** até o vértice **V_537**, definido pelas coordenadas **E: 683.267,531 m e N: 7.795.759,852 m** com azimute **193° 30' 48,48"** e distância de **8,29 m** até o vértice **V_538**, definido pelas coordenadas **E: 683.265,593 m e N: 7.795.751,788 m** com azimute **230° 56' 48,71"** e distância de **3,00 m** até o vértice **V_539**, definido pelas coordenadas **E: 683.263,261 m e N: 7.795.749,896 m** com azimute **226° 24' 28,62"** e distância de **1,47 m** até o vértice **V_540**, definido pelas coordenadas **E: 683.262,198 m e N: 7.795.748,884 m** com azimute **225° 00' 00,00"** e distância de **17,15 m** até o vértice **V_541**, definido pelas coordenadas **E: 683.250,069 m e N: 7.795.736,755 m** com azimute **232° 07' 45,00"** e distância de **13,32 m** até o vértice **V_542**, definido pelas coordenadas **E: 683.239,558 m e N:**

7.795.728,581 m com azimute 242° 38' 56,43" e distância de 18,88 m até o vértice V_543, definido pelas coordenadas E: 683.222,791 m e N: 7.795.719,908 m com azimute 258° 00' 39,00" e distância de 22,28 m até o vértice V_544, definido pelas coordenadas E: 683.200,993 m e N: 7.795.715,279 m com azimute 257° 12' 34,14" e distância de 1,66 m até o vértice V_545, definido pelas coordenadas E: 683.199,372 m e N: 7.795.714,911 m com azimute 256° 26' 17,53" e distância de 22,90 m até o vértice V_546, definido pelas coordenadas E: 683.177,106 m e N: 7.795.709,540 m com azimute 257° 28' 12,16" e distância de 21,67 m até o vértice V_547, definido pelas coordenadas E: 683.155,949 m e N: 7.795.704,838 m com azimute 256° 40' 25,69" e distância de 0,88 m até o vértice V_548, definido pelas coordenadas E: 683.155,092 m e N: 7.795.704,635 m com azimute 254° 38' 42,69" e distância de 1,16 m até o vértice V_549, definido pelas coordenadas E: 683.153,974 m e N: 7.795.704,328 m com azimute 251° 53' 37,21" e distância de 2,04 m até o vértice V_550, definido pelas coordenadas E: 683.152,035 m e N: 7.795.703,694 m com azimute 249° 55' 39,20" e distância de 43,94 m até o vértice V_551, definido pelas coordenadas E: 683.110,760 m e N: 7.795.688,612 m com azimute 249° 12' 35,87" e distância de 0,83 m até o vértice V_552, definido pelas coordenadas E: 683.109,983 m e N: 7.795.688,317 m com azimute 247° 20' 54,54" e distância de 1,11 m até o vértice V_553, definido pelas coordenadas E: 683.108,955 m e N: 7.795.687,888 m com azimute 245° 44' 52,32" e distância de 0,64 m até o vértice V_554, definido pelas coordenadas E: 683.108,369 m e N: 7.795.687,624 m com azimute 244° 15' 54,95" e distância de 0,93 m até o vértice V_555, definido pelas coordenadas E: 683.107,535 m e N: 7.795.687,222 m com azimute 243° 25' 53,94" e distância de 23,31 m até o vértice V_556, definido pelas coordenadas E: 683.086,690 m e N: 7.795.676,798 m com azimute 241° 39' 17,11" e distância de 1,48 m até o vértice V_557, definido pelas coordenadas E: 683.085,385 m e N: 7.795.676,094 m com azimute 239° 34' 30,78" e distância de 0,78 m até o vértice V_558, definido pelas coordenadas E: 683.084,709 m e N: 7.795.675,697 m com azimute 238° 48' 52,10" e distância de 32,61 m até o vértice V_559, definido pelas coordenadas E: 683.056,811 m e N: 7.795.658,811 m com azimute 248° 34' 27,93" e distância de 64,72 m até o vértice V_560, definido pelas coordenadas E: 682.996,568 m e N: 7.795.635,171 m com azimute 247° 16' 20,36" e distância de 1,39 m até o vértice V_561, definido pelas coordenadas E: 682.995,286 m e N: 7.795.634,634 m com azimute 243° 08' 41,07" e distância de 3,09 m até o vértice V_562, definido pelas coordenadas E: 682.992,529 m e N: 7.795.633,238 m com azimute 238° 56' 16,76" e distância de 1,50 m até o vértice V_563, definido pelas coordenadas E: 682.991,244 m e N: 7.795.632,464 m com azimute 237° 30' 54,57" e distância de 9,34 m até o vértice V_564, definido pelas coordenadas E: 682.983,369 m e N: 7.795.627,450 m com azimute 237° 32' 31,05" e distância de 10,69 m até o vértice V_565, definido pelas coordenadas E: 682.974,346 m e N: 7.795.621,711 m com azimute 239° 58' 25,58" e distância de 41,10 m até o vértice V_566, definido pelas coordenadas E: 682.938,764 m e N: 7.795.601,146 m com azimute 238° 34' 22,87" e distância de 50,44 m até o vértice V_567, definido pelas coordenadas E: 682.895,720 m e N: 7.795.574,844 m com azimute 238° 43' 54,52" e distância de 24,72 m até o vértice V_568, definido pelas coordenadas E: 682.874,587 m e N: 7.795.562,011 m com azimute 243° 11' 00,85" e distância de 26,71 m até o vértice V_569, definido pelas coordenadas E: 682.850,753 m e N: 7.795.549,963 m com azimute 248° 10' 38,51" e distância de 4,51 m até o vértice V_570, definido pelas coordenadas E: 682.846,565 m e N: 7.795.548,286 m com azimute 247° 04' 32,99" e distância de 0,77 m até o vértice V_571, definido pelas coordenadas E: 682.845,858 m e N: 7.795.547,987 m com azimute 245° 17' 10,64" e distância de 1,11 m até o vértice V_572, definido pelas coordenadas E: 682.844,852 m e N: 7.795.547,524 m com azimute 241° 42' 42,49" e distância de 2,78 m até o vértice V_573, definido pelas coordenadas E: 682.842,403 m e N: 7.795.546,206 m com azimute 238° 00' 50,60" e distância de 1,25 m até o vértice V_574, definido pelas coordenadas E: 682.841,343 m e N: 7.795.545,544 m com azimute 235° 21' 58,76" e distância de 1,53 m até o vértice V_575, definido pelas coordenadas E: 682.840,082 m e N: 7.795.544,673 m com azimute 232° 06' 55,04" e distância de 2,07 m até o vértice V_576, definido pelas coordenadas E: 682.838,451 m e N: 7.795.543,404 m com azimute 229° 46' 31,60" e distância de 9,12 m até o vértice V_577, definido pelas coordenadas E: 682.831,486 m e N: 7.795.537,513 m com azimute 228° 41' 33,40" e distância de 1,06 m até o vértice V_578, definido pelas coordenadas E: 682.830,686 m e N: 7.795.536,810 m com azimute 226° 38' 44,21" e distância de 1,28 m até o vértice V_579, definido pelas coordenadas E: 682.829,755 m e N: 7.795.535,931 m com azimute 225° 00' 32,06" e distância de 9,10 m até o vértice V_580, definido pelas coordenadas E: 682.823,321 m e N: 7.795.529,499 m com azimute 223° 05' 22,18" e distância de 1,99 m até o vértice V_581, definido pelas coordenadas E: 682.821,959 m e N: 7.795.528,043 m com azimute 219° 40' 58,53" e distância de 1,85 m até o vértice V_582, definido pelas coordenadas E: 682.820,775 m e N: 7.795.526,616 m com azimute 215° 50' 37,33" e distância de 2,13 m até o vértice V_583, definido pelas coordenadas E: 682.819,526 m e N: 7.795.524,887 m com azimute 212° 09' 38,27" e distância de 2,00 m até o vértice V_584, definido pelas coordenadas E: 682.818,464 m e N: 7.795.523,198 m com azimute 210° 15' 25,22" e distância de 7,26 m até o vértice V_585, definido pelas coordenadas E: 682.814,807 m e N: 7.795.516,929 m com azimute 209° 09' 08,26" e distância de 1,14 m até o vértice V_586, definido pelas coordenadas E: 682.814,252 m e N: 7.795.515,934 m com azimute 206° 06' 10,79" e distância de 2,22 m até o vértice V_587, definido pelas coordenadas E: 682.813,276 m e N: 7.795.513,942 m com azimute 203° 14' 25,02" e distância de 0,90 m até o vértice V_588, definido pelas coordenadas E:

682.812,920 m e N: 7.795.513,113 m com azimute **202° 22' 50,82"** e distância de **9,60 m** até o vértice **V_589**, definido pelas coordenadas **E: 682.809,263 m e N: 7.795.504,232 m** com azimute **200° 37' 56,17"** e distância de **1,85 m** até o vértice **V_590**, definido pelas coordenadas **E: 682.808,612 m e N: 7.795.502,503 m** com azimute **195° 38' 18,81"** e distância de **3,59 m** até o vértice **V_591**, definido pelas coordenadas **E: 682.807,644 m e N: 7.795.499,045 m** com azimute **190° 49' 44,10"** e distância de **1,68 m** até o vértice **V_592**, definido pelas coordenadas **E: 682.807,328 m e N: 7.795.497,393 m** com azimute **188° 58' 25,67"** e distância de **10,18 m** até o vértice **V_593**, definido pelas coordenadas **E: 682.805,740 m e N: 7.795.487,337 m** com azimute **187° 59' 21,58"** e distância de **1,04 m** até o vértice **V_594**, definido pelas coordenadas **E: 682.805,596 m e N: 7.795.486,311 m** com azimute **184° 54' 49,68"** e distância de **1,11 m** até o vértice **V_595**, definido pelas coordenadas **E: 682.805,501 m e N: 7.795.485,206 m** com azimute **262° 40' 16,56"** e distância de **1,40 m** até o vértice **V_596**, definido pelas coordenadas **E: 682.804,117 m e N: 7.795.485,028 m** com azimute **261° 38' 52,83"** e distância de **0,84 m** até o vértice **V_597**, definido pelas coordenadas **E: 682.803,286 m e N: 7.795.484,906 m** com azimute **260° 32' 54,93"** e distância de **12,95 m** até o vértice **V_598**, definido pelas coordenadas **E: 682.790,515 m e N: 7.795.482,780 m** com azimute **259° 39' 22,02"** e distância de **0,92 m** até o vértice **V_599**, definido pelas coordenadas **E: 682.789,611 m e N: 7.795.482,615 m** com azimute **257° 17' 46,21"** e distância de **1,67 m** até o vértice **V_600**, definido pelas coordenadas **E: 682.787,983 m e N: 7.795.482,248 m** com azimute **254° 59' 55,25"** e distância de **0,79 m** até o vértice **V_601**, definido pelas coordenadas **E: 682.787,218 m e N: 7.795.482,043 m** com azimute **254° 17' 39,62"** e distância de **17,37 m** até o vértice **V_602**, definido pelas coordenadas **E: 682.770,500 m e N: 7.795.477,342 m** com azimute **253° 41' 56,86"** e distância de **0,62 m** até o vértice **V_603**, definido pelas coordenadas **E: 682.769,905 m e N: 7.795.477,168 m** com azimute **251° 15' 31,17"** e distância de **2,01 m** até o vértice **V_604**, definido pelas coordenadas **E: 682.768,001 m e N: 7.795.476,522 m** com azimute **247° 54' 23,03"** e distância de **1,67 m** até o vértice **V_605**, definido pelas coordenadas **E: 682.766,449 m e N: 7.795.475,892 m** com azimute **245° 17' 10,64"** e distância de **1,11 m** até o vértice **V_606**, definido pelas coordenadas **E: 682.765,443 m e N: 7.795.475,429 m** com azimute **241° 41' 37,19"** e distância de **2,78 m** até o vértice **V_607**, definido pelas coordenadas **E: 682.762,994 m e N: 7.795.474,110 m** com azimute **238° 03' 10,65"** e distância de **1,25 m** até o vértice **V_608**, definido pelas coordenadas **E: 682.761,934 m e N: 7.795.473,449 m** com azimute **235° 23' 15,21"** e distância de **1,53 m** até o vértice **V_609**, definido pelas coordenadas **E: 682.760,672 m e N: 7.795.472,578 m** com azimute **231° 25' 25,87"** e distância de **2,78 m** até o vértice **V_610**, definido pelas coordenadas **E: 682.758,498 m e N: 7.795.470,844 m** com azimute **228° 08' 49,61"** e distância de **0,82 m** até o vértice **V_611**, definido pelas coordenadas **E: 682.757,884 m e N: 7.795.470,294 m** com azimute **225° 31' 02,22"** e distância de **1,96 m** até o vértice **V_612**, definido pelas coordenadas **E: 682.756,487 m e N: 7.795.468,922 m** com azimute **221° 00' 23,42"** e distância de **2,91 m** até o vértice **V_613**, definido pelas coordenadas **E: 682.754,575 m e N: 7.795.466,723 m** com azimute **216° 38' 37,70"** e distância de **1,82 m** até o vértice **V_614**, definido pelas coordenadas **E: 682.753,486 m e N: 7.795.465,259 m** com azimute **214° 26' 11,95"** e distância de **21,39 m** até o vértice **V_615**, definido pelas coordenadas **E: 682.741,389 m e N: 7.795.447,616 m** com azimute **222° 16' 17,77"** e distância de **29,55 m** até o vértice **V_616**, definido pelas coordenadas **E: 682.721,515 m e N: 7.795.425,753 m** com azimute **220° 05' 11,69"** e distância de **1,93 m** até o vértice **V_617**, definido pelas coordenadas **E: 682.720,271 m e N: 7.795.424,275 m** com azimute **215° 52' 28,84"** e distância de **2,65 m** até o vértice **V_618**, definido pelas coordenadas **E: 682.718,719 m e N: 7.795.422,129 m** com azimute **210° 54' 10,33"** e distância de **2,74 m** até o vértice **V_619**, definido pelas coordenadas **E: 682.717,310 m e N: 7.795.419,775 m** com azimute **205° 44' 50,08"** e distância de **2,82 m** até o vértice **V_620**, definido pelas coordenadas **E: 682.716,085 m e N: 7.795.417,235 m** com azimute **200° 48' 35,20"** e distância de **2,51 m** até o vértice **V_621**, definido pelas coordenadas **E: 682.715,193 m e N: 7.795.414,888 m** com azimute **195° 41' 05,70"** e distância de **3,05 m** até o vértice **V_622**, definido pelas coordenadas **E: 682.714,368 m e N: 7.795.411,950 m** com azimute **190° 54' 33,10"** e distância de **2,10 m** até o vértice **V_623**, definido pelas coordenadas **E: 682.713,970 m e N: 7.795.409,885 m** com azimute **188° 07' 19,14"** e distância de **1,00 m** até o vértice **V_624**, definido pelas coordenadas **E: 682.713,829 m e N: 7.795.408,897 m** com azimute **187° 07' 34,54"** e distância de **11,42 m** até o vértice **V_625**, definido pelas coordenadas **E: 682.712,412 m e N: 7.795.397,563 m** com azimute **207° 45' 17,56"** e distância de **40,08 m** até o vértice **V_626**, definido pelas coordenadas **E: 682.693,747 m e N: 7.795.362,094 m** com azimute **205° 56' 14,72"** e distância de **1,43 m** até o vértice **V_627**, definido pelas coordenadas **E: 682.693,122 m e N: 7.795.360,809 m** com azimute **204° 07' 38,98"** e distância de **0,60 m** até o vértice **V_628**, definido pelas coordenadas **E: 682.692,877 m e N: 7.795.360,262 m** com azimute **203° 29' 55,32"** e distância de **50,61 m** até o vértice **V_629**, definido pelas coordenadas **E: 682.672,696 m e N: 7.795.313,846 m** com azimute **212° 37' 09,97"** e distância de **60,35 m** até o vértice **V_630**, definido pelas coordenadas **E: 682.640,162 m e N: 7.795.263,012 m** com azimute **212° 37' 09,39"** e distância de **59,23 m** até o vértice **V_631**, definido pelas coordenadas **E: 682.608,233 m e N: 7.795.213,123 m** com azimute **283° 03' 03,60"** e distância de **1,14 m** até o vértice **V_632**, definido pelas coordenadas **E: 682.607,120 m e N: 7.795.213,381 m** com azimute **278° 27' 21,63"** e distância de **3,90 m** até o vértice **V_633**, definido pelas coordenadas **E: 682.603,259 m e N: 7.795.213,955 m** com azimute **273° 29' 50,29"** e distância de **1,31 m** até o vértice **V_634**, definido pelas

coordenadas **E: 682.601,950 m** e **N: 7.795.214,035 m** com azimute **270° 03' 57,36"** e distância de **2,61 m** até o vértice **V_635**, definido pelas coordenadas **E: 682.599,343 m** e **N: 7.795.214,038 m** com azimute **267° 34' 14,22"** e distância de **24,98 m** até o vértice **V_636**, definido pelas coordenadas **E: 682.574,382 m** e **N: 7.795.212,979 m** com azimute **266° 59' 13,96"** e distância de **0,61 m** até o vértice **V_637**, definido pelas coordenadas **E: 682.573,774 m** e **N: 7.795.212,947 m** com azimute **265° 54' 59,60"** e distância de **37,59 m** até o vértice **V_638**, definido pelas coordenadas **E: 682.536,276 m** e **N: 7.795.210,270 m** com azimute **263° 11' 16,51"** e distância de **2,52 m** até o vértice **V_639**, definido pelas coordenadas **E: 682.533,773 m** e **N: 7.795.209,971 m** com azimute **258° 31' 52,96"** e distância de **2,69 m** até o vértice **V_640**, definido pelas coordenadas **E: 682.531,136 m** e **N: 7.795.209,436 m** com azimute **255° 57' 50,44"** e distância de **54,59 m** até o vértice **V_641**, definido pelas coordenadas **E: 682.478,175 m** e **N: 7.795.196,196 m** com azimute **254° 03' 01,69"** e distância de **1,90 m** até o vértice **V_642**, definido pelas coordenadas **E: 682.476,345 m** e **N: 7.795.195,673 m** com azimute **249° 24' 08,58"** e distância de **3,23 m** até o vértice **V_643**, definido pelas coordenadas **E: 682.473,325 m** e **N: 7.795.194,538 m** com azimute **245° 38' 52,11"** e distância de **0,67 m** até o vértice **V_644**, definido pelas coordenadas **E: 682.472,713 m** e **N: 7.795.194,261 m** com azimute **243° 19' 17,55"** e distância de **2,03 m** até o vértice **V_645**, definido pelas coordenadas **E: 682.470,896 m** e **N: 7.795.193,348 m** com azimute **241° 23' 25,32"** e distância de **33,16 m** até o vértice **V_646**, definido pelas coordenadas **E: 682.441,789 m** e **N: 7.795.177,472 m** com azimute **240° 40' 13,07"** e distância de **0,67 m** até o vértice **V_647**, definido pelas coordenadas **E: 682.441,207 m** e **N: 7.795.177,145 m** com azimute **239° 44' 49,58"** e distância de **33,77 m** até o vértice **V_648**, definido pelas coordenadas **E: 682.412,036 m** e **N: 7.795.160,131 m** com azimute **251° 33' 54,18"** e distância de **63,73 m** até o vértice **V_649**, definido pelas coordenadas **E: 682.351,580 m** e **N: 7.795.139,979 m** com azimute **250° 21' 18,93"** e distância de **1,27 m** até o vértice **V_650**, definido pelas coordenadas **E: 682.350,381 m** e **N: 7.795.139,551 m** com azimute **247° 46' 54,93"** e distância de **1,56 m** até o vértice **V_651**, definido pelas coordenadas **E: 682.348,939 m** e **N: 7.795.138,962 m** com azimute **245° 15' 39,42"** e distância de **1,11 m** até o vértice **V_652**, definido pelas coordenadas **E: 682.347,932 m** e **N: 7.795.138,498 m** com azimute **243° 01' 54,20"** e distância de **1,40 m** até o vértice **V_653**, definido pelas coordenadas **E: 682.346,686 m** e **N: 7.795.137,864 m** com azimute **243° 26' 05,82"** e distância de **0,01 m** até o vértice **V_654**, definido pelas coordenadas **E: 682.346,676 m** e **N: 7.795.137,859 m** com azimute **329° 09' 00,87"** e distância de **0,43 m** até o vértice **V_655**, definido pelas coordenadas **E: 682.346,455 m** e **N: 7.795.138,229 m** com azimute **326° 39' 42,22"** e distância de **5,69 m** até o vértice **V_656**, definido pelas coordenadas **E: 682.343,327 m** e **N: 7.795.142,984 m** com azimute **326° 39' 32,15"** e distância de **41,66 m** até o vértice **V_657**, definido pelas coordenadas **E: 682.320,428 m** e **N: 7.795.177,790 m** com azimute **329° 39' 21,81"** e distância de **13,95 m** até o vértice **V_658**, definido pelas coordenadas **E: 682.313,380 m** e **N: 7.795.189,830 m** com azimute **7° 54' 32,21"** e distância de **8,83 m** até o vértice **V_659**, definido pelas coordenadas **E: 682.314,595 m** e **N: 7.795.198,576 m** com azimute **3° 57' 01,54"** e distância de **4,14 m** até o vértice **V_660**, definido pelas coordenadas **E: 682.314,880 m** e **N: 7.795.202,703 m** com azimute **358° 01' 47,45"** e distância de **2,07 m** até o vértice **V_661**, definido pelas coordenadas **E: 682.314,809 m** e **N: 7.795.204,767 m** com azimute **356° 03' 08,57"** e distância de **15,38 m** até o vértice **V_662**, definido pelas coordenadas **E: 682.313,750 m** e **N: 7.795.220,113 m** com azimute **353° 17' 32,92"** e distância de **2,89 m** até o vértice **V_663**, definido pelas coordenadas **E: 682.313,412 m** e **N: 7.795.222,987 m** com azimute **345° 47' 33,60"** e distância de **4,95 m** até o vértice **V_664**, definido pelas coordenadas **E: 682.312,196 m** e **N: 7.795.227,790 m** com azimute **336° 19' 01,14"** e distância de **4,95 m** até o vértice **V_665**, definido pelas coordenadas **E: 682.310,206 m** e **N: 7.795.232,327 m** com azimute **326° 50' 32,40"** e distância de **4,95 m** até o vértice **V_666**, definido pelas coordenadas **E: 682.307,496 m** e **N: 7.795.236,475 m** com azimute **317° 22' 17,94"** e distância de **4,96 m** até o vértice **V_667**, definido pelas coordenadas **E: 682.304,140 m** e **N: 7.795.240,121 m** com azimute **310° 20' 04,26"** e distância de **2,40 m** até o vértice **V_668**, definido pelas coordenadas **E: 682.302,311 m** e **N: 7.795.241,674 m** com azimute **308° 02' 47,98"** e distância de **15,46 m** até o vértice **V_669**, definido pelas coordenadas **E: 682.290,140 m** e **N: 7.795.251,199 m** com azimute **305° 36' 09,85"** e distância de **2,56 m** até o vértice **V_670**, definido pelas coordenadas **E: 682.288,059 m** e **N: 7.795.252,689 m** com azimute **337° 18' 21,11"** e distância de **28,13 m** até o vértice **V_671**, definido pelas coordenadas **E: 682.277,207 m** e **N: 7.795.278,639 m** com azimute **0°** e distância de **46,83 m** até o vértice **V_672**, definido pelas coordenadas **E: 682.277,207 m** e **N: 7.795.325,470 m** com azimute **9° 37' 40,81"** e distância de **29,85 m** até o vértice **V_673**, definido pelas coordenadas **E: 682.282,199 m** e **N: 7.795.354,897 m** com azimute **356° 43' 11,43"** e distância de **33,80 m** até o vértice **V_674**, definido pelas coordenadas **E: 682.280,265 m** e **N: 7.795.388,642 m** com azimute **39° 02' 21,98"** e distância de **1,23 m** até o vértice **V_675**, definido pelas coordenadas **E: 682.281,037 m** e **N: 7.795.389,594 m** com azimute **33° 09' 27,60"** e distância de **4,95 m** até o vértice **V_676**, definido pelas coordenadas **E: 682.283,747 m** e **N: 7.795.393,742 m** com azimute **23° 41' 36,98"** e distância de **4,95 m** até o vértice **V_677**, definido pelas coordenadas **E: 682.285,738 m** e **N: 7.795.398,279 m** com azimute **14° 12' 26,40"** e distância de **4,95 m** até o vértice **V_678**, definido pelas coordenadas **E: 682.286,954 m** e **N: 7.795.403,082 m** com azimute **4° 44' 05,40"** e distância de **4,95 m** até o vértice **V_679**, definido pelas coordenadas **E: 682.287,363 m** e **N: 7.795.408,020 m** com azimute **355° 15' 54,60"** e distância de **4,95 m** até o vértice **V_680**, definido pelas coordenadas **E:**

682.286,954 m e N: 7.795.412,958 m com azimute **345° 47' 33,60"** e distância de **4,95 m** até o vértice **V_681**, definido pelas coordenadas **E: 682.285,738 m e N: 7.795.417,761 m** com azimute **336° 18' 39,74"** e distância de **4,96 m** até o vértice **V_682**, definido pelas coordenadas **E: 682.283,747 m e N: 7.795.422,299 m** com azimute **326° 50' 32,40"** e distância de **4,95 m** até o vértice **V_683**, definido pelas coordenadas **E: 682.281,037 m e N: 7.795.426,447 m** com azimute **317° 22' 20,37"** e distância de **4,95 m** até o vértice **V_684**, definido pelas coordenadas **E: 682.277,682 m e N: 7.795.430,092 m** com azimute **307° 53' 32,01"** e distância de **4,95 m** até o vértice **V_685**, definido pelas coordenadas **E: 682.273,772 m e N: 7.795.433,135 m** com azimute **301° 02' 54,67"** e distância de **2,20 m** até o vértice **V_686**, definido pelas coordenadas **E: 682.271,885 m e N: 7.795.434,271 m** com azimute **298° 57' 11,06"** e distância de **12,33 m** até o vértice **V_687**, definido pelas coordenadas **E: 682.261,094 m e N: 7.795.440,241 m** com azimute **355° 21' 58,59"** e distância de **3,55 m** até o vértice **V_688**, definido pelas coordenadas **E: 682.260,807 m e N: 7.795.443,782 m** com azimute **352° 56' 52,53"** e distância de **2,53 m** até o vértice **V_689**, definido pelas coordenadas **E: 682.260,496 m e N: 7.795.446,296 m** com azimute **346° 25' 30,27"** e distância de **4,28 m** até o vértice **V_690**, definido pelas coordenadas **E: 682.259,492 m e N: 7.795.450,454 m** com azimute **342° 22' 21,66"** e distância de **2,18 m** até o vértice **V_691**, definido pelas coordenadas **E: 682.258,833 m e N: 7.795.452,528 m** com azimute **19° 21' 21,68"** e distância de **10,82 m** até o vértice **V_692**, definido pelas coordenadas **E: 682.262,419 m e N: 7.795.462,736 m** com azimute **14° 19' 08,35"** e distância de **5,06 m** até o vértice **V_693**, definido pelas coordenadas **E: 682.263,671 m e N: 7.795.467,641 m** com azimute **7° 52' 59,30"** e distância de **1,64 m** até o vértice **V_694**, definido pelas coordenadas **E: 682.263,896 m e N: 7.795.469,266 m** com azimute **6° 20' 12,72"** e distância de **1,90 m** até o vértice **V_695**, definido pelas coordenadas **E: 682.264,106 m e N: 7.795.471,157 m** com azimute **61° 36' 39,52"** e distância de **1,36 m** até o vértice **V_696**, definido pelas coordenadas **E: 682.265,305 m e N: 7.795.471,805 m** com azimute **52° 24' 15,54"** e distância de **4,64 m** até o vértice **V_697**, definido pelas coordenadas **E: 682.268,983 m e N: 7.795.474,637 m** com azimute **47° 58' 00,75"** e distância de **50,74 m** até o vértice **V_698**, definido pelas coordenadas **E: 682.306,670 m e N: 7.795.508,610 m** com azimute **42° 47' 16,65"** e distância de **5,11 m** até o vértice **V_699**, definido pelas coordenadas **E: 682.310,142 m e N: 7.795.512,361 m** com azimute **33° 09' 27,60"** e distância de **4,95 m** até o vértice **V_700**, definido pelas coordenadas **E: 682.312,852 m e N: 7.795.516,509 m** com azimute **23° 40' 58,86"** e distância de **4,95 m** até o vértice **V_701**, definido pelas coordenadas **E: 682.314,842 m e N: 7.795.521,046 m** com azimute **17° 26' 35,57"** e distância de **1,57 m** até o vértice **V_702**, definido pelas coordenadas **E: 682.315,313 m e N: 7.795.522,545 m** com azimute **15° 56' 14,01"** e distância de **3,85 m** até o vértice **V_703**, definido pelas coordenadas **E: 682.316,371 m e N: 7.795.526,250 m** com azimute **12° 43' 31,48"** e distância de **1,71 m** até o vértice **V_704**, definido pelas coordenadas **E: 682.316,747 m e N: 7.795.527,915 m** com azimute **61° 35' 53,18"** e distância de **1,07 m** até o vértice **V_705**, definido pelas coordenadas **E: 682.317,692 m e N: 7.795.528,426 m** com azimute **52° 05' 55,14"** e distância de **4,96 m** até o vértice **V_706**, definido pelas coordenadas **E: 682.321,602 m e N: 7.795.531,470 m** com azimute **42° 38' 10,26"** e distância de **4,95 m** até o vértice **V_707**, definido pelas coordenadas **E: 682.324,958 m e N: 7.795.535,115 m** com azimute **33° 09' 27,60"** e distância de **4,95 m** até o vértice **V_708**, definido pelas coordenadas **E: 682.327,668 m e N: 7.795.539,263 m** com azimute **23° 41' 36,98"** e distância de **4,95 m** até o vértice **V_709**, definido pelas coordenadas **E: 682.329,659 m e N: 7.795.543,800 m** com azimute **14° 12' 26,40"** e distância de **4,95 m** até o vértice **V_710**, definido pelas coordenadas **E: 682.330,875 m e N: 7.795.548,603 m** com azimute **3° 06' 12,09"** e distância de **3,99 m** até o vértice **V_711**, definido pelas coordenadas **E: 682.331,091 m e N: 7.795.552,587 m** com azimute **3° 05' 34,53"** e distância de **4,10 m** até o vértice **V_712**, definido pelas coordenadas **E: 682.331,312 m e N: 7.795.556,677 m** com azimute **355° 35' 34,04"** e distância de **5,17 m** até o vértice **V_713**, definido pelas coordenadas **E: 682.330,915 m e N: 7.795.561,828 m** com azimute **345° 47' 47,43"** e distância de **2,58 m** até o vértice **V_714**, definido pelas coordenadas **E: 682.330,283 m e N: 7.795.564,325 m** com azimute **105° 05' 11,35"** e distância de **14,54 m** até o vértice **V_715**, definido pelas coordenadas **E: 682.344,324 m e N: 7.795.560,540 m** com azimute **78° 05' 55,56"** e distância de **15,49 m** até o vértice **V_716**, definido pelas coordenadas **E: 682.359,479 m e N: 7.795.563,734 m** com azimute **46° 35' 13,49"** e distância de **29,92 m** até o vértice **V_717**, definido pelas coordenadas **E: 682.381,215 m e N: 7.795.584,298 m** com azimute **69° 34' 53,59"** e distância de **74,96 m** até o vértice **V_718**, definido pelas coordenadas **E: 682.451,461 m e N: 7.795.610,448 m** com azimute **56° 20' 44,11"** e distância de **4,46 m** até o vértice **V_719**, definido pelas coordenadas **E: 682.455,171 m e N: 7.795.612,918 m** com azimute **56° 19' 57,83"** e distância de **27,88 m** até o vértice **V_720**, definido pelas coordenadas **E: 682.478,375 m e N: 7.795.628,374 m** com azimute **71° 32' 32,50"** e distância de **16,77 m** até o vértice **V_721**, definido pelas coordenadas **E: 682.494,281 m e N: 7.795.633,683 m** com azimute **9° 30' 40,16"** e distância de **13,70 m** até o vértice **V_722**, definido pelas coordenadas **E: 682.496,544 m e N: 7.795.647,190 m** com azimute **320° 14' 08,87"** e distância de **31,03 m** até o vértice **V_723**, definido pelas coordenadas **E: 682.476,694 m e N: 7.795.671,045 m** com azimute **338° 33' 49,15"** e distância de **13,38 m** até o vértice **V_724**, definido pelas coordenadas **E: 682.471,805 m e N: 7.795.683,497 m** com azimute **338° 33' 48,33"** e distância de **8,02 m** até o vértice **V_725**, definido pelas coordenadas **E: 682.468,874 m e N: 7.795.690,962 m** com azimute **6° 34' 09,57"** e distância de **48,05 m** até o vértice **V_726**, definido pelas coordenadas **E: 682.474,371 m e N: 7.795.738,695 m**

com azimute **338° 25' 39,16"** e distância de **19,42 m** até o vértice **V_727**, definido pelas coordenadas **E: 682.467,229 m** e **N: 7.795.756,759 m** com azimute **345° 29' 22,40"** e distância de **29,69 m** até o vértice **V_728**, definido pelas coordenadas **E: 682.459,791 m** e **N: 7.795.785,498 m** com azimute **296° 29' 23,95"** e distância de **20,14 m** até o vértice **V_729**, definido pelas coordenadas **E: 682.441,766 m** e **N: 7.795.794,481 m** com azimute **9° 20' 42,47"** e distância de **20,25 m** até o vértice **V_730**, definido pelas coordenadas **E: 682.445,055 m** e **N: 7.795.814,467 m** com azimute **98° 25' 20,58"** e distância de **16,94 m** até o vértice **V_731**, definido pelas coordenadas **E: 682.461,811 m** e **N: 7.795.811,986 m** com azimute **10° 56' 50,61"** e distância de **25,57 m** até o vértice **V_732**, definido pelas coordenadas **E: 682.466,667 m** e **N: 7.795.837,091 m** com azimute **130° 46' 31,40"** e distância de **17,78 m** até o vértice **V_733**, definido pelas coordenadas **E: 682.480,129 m** e **N: 7.795.825,481 m** com azimute **84° 43' 28,47"** e distância de **25,81 m** até o vértice **V_734**, definido pelas coordenadas **E: 682.505,829 m** e **N: 7.795.827,854 m** com azimute **84° 43' 59,87"** e distância de **3,66 m** até o vértice **V_735**, definido pelas coordenadas **E: 682.509,474 m** e **N: 7.795.828,190 m** com azimute **119° 29' 07,04"** e distância de **12,92 m** até o vértice **V_736**, definido pelas coordenadas **E: 682.520,722 m** e **N: 7.795.821,830 m** com azimute **36° 30' 47,82"** e distância de **31,97 m** até o vértice **V_737**, definido pelas coordenadas **E: 682.539,746 m** e **N: 7.795.847,527 m** com azimute **114° 41' 19,86"** e distância de **13,03 m** até o vértice **V_738**, definido pelas coordenadas **E: 682.551,586 m** e **N: 7.795.842,084 m** com azimute **23° 05' 51,46"** e distância de **11,55 m** até o vértice **V_739**, definido pelas coordenadas **E: 682.556,117 m** e **N: 7.795.852,708 m** com azimute **16° 34' 43,32"** e distância de **23,13 m** até o vértice **V_740**, definido pelas coordenadas **E: 682.562,716 m** e **N: 7.795.874,874 m** com azimute **320° 53' 31,32"** e distância de **22,26 m** até o vértice **V_741**, definido pelas coordenadas **E: 682.548,673 m** e **N: 7.795.892,149 m** com azimute **45° 58' 27,93"** e distância de **16,55 m** até o vértice **V_742**, definido pelas coordenadas **E: 682.560,572 m** e **N: 7.795.903,650 m** com azimute **16° 38' 11,19"** e distância de **14,94 m** até o vértice **V_743**, definido pelas coordenadas **E: 682.564,850 m** e **N: 7.795.917,967 m** com azimute **316° 01' 44,42"** e distância de **22,88 m** até o vértice **V_744**, definido pelas coordenadas **E: 682.548,967 m** e **N: 7.795.934,431 m** com azimute **312° 25' 53,10"** e distância de **20,09 m** até o vértice **V_745**, definido pelas coordenadas **E: 682.534,142 m** e **N: 7.795.947,983 m** com azimute **312° 27' 00,83"** e distância de **1,81 m** até o vértice **V_746**, definido pelas coordenadas **E: 682.532,805 m** e **N: 7.795.949,206 m** com azimute **49° 07' 45,99"** e distância de **2,70 m** até o vértice **V_747**, definido pelas coordenadas **E: 682.534,847 m** e **N: 7.795.950,973 m** com azimute **49° 08' 21,68"** e distância de **9,56 m** até o vértice **V_748**, definido pelas coordenadas **E: 682.542,078 m** e **N: 7.795.957,228 m** com azimute **89° 53' 02,80"** e distância de **9,89 m** até o vértice **V_749**, definido pelas coordenadas **E: 682.551,966 m** e **N: 7.795.957,248 m** com azimute **46° 59' 27,78"** e distância de **12,13 m** até o vértice **V_750**, definido pelas coordenadas **E: 682.560,836 m** e **N: 7.795.965,522 m** com azimute **9° 35' 20,85"** e distância de **44,27 m** até o vértice **V_751**, definido pelas coordenadas **E: 682.568,211 m** e **N: 7.796.009,176 m** com azimute **40° 17' 51,42"** e distância de **17,03 m** até o vértice **V_752**, definido pelas coordenadas **E: 682.579,223 m** e **N: 7.796.022,162 m** com azimute **21° 45' 11,85"** e distância de **28,52 m** até o vértice **V_753**, definido pelas coordenadas **E: 682.589,794 m** e **N: 7.796.048,654 m** com azimute **6° 11' 49,73"** e distância de **19,06 m** até o vértice **V_754**, definido pelas coordenadas **E: 682.591,852 m** e **N: 7.796.067,607 m** com azimute **320° 57' 07,48"** e distância de **9,98 m** até o vértice **V_755**, definido pelas coordenadas **E: 682.585,563 m** e **N: 7.796.075,360 m** com azimute **69° 14' 53,16"** e distância de **37,39 m** até o vértice **V_756**, definido pelas coordenadas **E: 682.620,527 m** e **N: 7.796.088,608 m** com azimute **14° 58' 02,47"** e distância de **82,98 m** até o vértice **V_757**, definido pelas coordenadas **E: 682.641,959 m** e **N: 7.796.168,776 m** com azimute **71° 44' 50,89"** e distância de **78,56 m** até o vértice **V_758**, definido pelas coordenadas **E: 682.716,571 m** e **N: 7.796.193,383 m** com azimute **12° 03' 48,25"** e distância de **26,29 m** até o vértice **V_759**, definido pelas coordenadas **E: 682.722,066 m** e **N: 7.796.219,095 m** com azimute **26° 27' 30,61"** e distância de **32,47 m** até o vértice **V_760**, definido pelas coordenadas **E: 682.736,531 m** e **N: 7.796.248,160 m** com azimute **326° 04' 06,68"** e distância de **16,98 m** até o vértice **V_761**, definido pelas coordenadas **E: 682.727,051 m** e **N: 7.796.262,251 m** com azimute **20° 57' 24,02"** e distância de **2,54 m** até o vértice **V_762**, definido pelas coordenadas **E: 682.727,961 m** e **N: 7.796.264,627 m** com azimute **20° 57' 31,18"** e distância de **6,31 m** até o vértice **V_763**, definido pelas coordenadas **E: 682.730,219 m** e **N: 7.796.270,522 m** com azimute **77° 52' 05,44"** e distância de **15,65 m** até o vértice **V_764**, definido pelas coordenadas **E: 682.745,524 m** e **N: 7.796.273,812 m** com azimute **77° 52' 04,33"** e distância de **19,38 m** até o vértice **V_765**, definido pelas coordenadas **E: 682.764,471 m** e **N: 7.796.277,885 m** com azimute **42° 07' 39,24"** e distância de **14,93 m** até o vértice **V_766**, definido pelas coordenadas **E: 682.774,485 m** e **N: 7.796.288,957 m** com azimute **62° 23' 28,98"** e distância de **13,46 m** até o vértice **V_767**, definido pelas coordenadas **E: 682.786,409 m** e **N: 7.796.295,193 m** com azimute **105° 33' 47,66"** e distância de **10,50 m** até o vértice **V_768**, definido pelas coordenadas **E: 682.796,527 m** e **N: 7.796.292,375 m** com azimute **25° 41' 34,58"** e distância de **10,90 m** até o vértice **V_769**, definido pelas coordenadas **E: 682.801,253 m** e **N: 7.796.302,198 m** com azimute **306° 33' 47,15"** e distância de **0,75 m** até o vértice **V_770**, definido pelas coordenadas **E: 682.800,653 m** e **N: 7.796.302,643 m** com azimute **306° 37' 41,52"** e distância de **7,78 m** até o vértice **V_771**, definido pelas coordenadas **E: 682.794,413 m** e **N: 7.796.307,282 m** com azimute **359° 01' 04,24"** e distância de **25,38 m** até o vértice **V_772**, definido pelas coordenadas **E: 682.793,978 m** e **N: 7.796.332,656 m**

com azimute **140° 02' 35,37"** e distância de **33,51 m** até o vértice **V_773**, definido pelas coordenadas **E: 682.815,499 m** e **N: 7.796.306,969 m** com azimute **119° 49' 54,64"** e distância de **33,42 m** até o vértice **V_774**, definido pelas coordenadas **E: 682.844,494 m** e **N: 7.796.290,342 m** com azimute **109° 58' 25,57"** e distância de **218,07 m** até o vértice **V_775**, definido pelas coordenadas **E: 683.049,451 m** e **N: 7.796.215,850 m** com azimute **105° 47' 09,38"** e distância de **4,39 m** até o vértice **V_776**, definido pelas coordenadas **E: 683.053,678 m** e **N: 7.796.214,655 m** com azimute **97° 22' 32,68"** e distância de **4,39 m** até o vértice **V_777**, definido pelas coordenadas **E: 683.058,035 m** e **N: 7.796.214,091 m** com azimute **88° 58' 10,26"** e distância de **4,39 m** até o vértice **V_778**, definido pelas coordenadas **E: 683.062,427 m** e **N: 7.796.214,170 m** com azimute **84° 18' 19,15"** e distância de **42,99 m** até o vértice **V_779**, definido pelas coordenadas **E: 683.105,207 m** e **N: 7.796.218,436 m** com azimute **93° 00' 44,22"** e distância de **47,78 m** até o vértice **V_780**, definido pelas coordenadas **E: 683.152,924 m** e **N: 7.796.215,925 m** com azimute **93° 41' 28,99"** e distância de **40,91 m** até o vértice **V_781**, definido pelas coordenadas **E: 683.193,751 m** e **N: 7.796.213,291 m** com azimute **92° 15' 11,15"** e distância de **1,53 m** até o vértice **V_782**, definido pelas coordenadas **E: 683.195,276 m** e **N: 7.796.213,231 m** com azimute **88° 04' 14,47"** e distância de **3,03 m** até o vértice **V_783**, definido pelas coordenadas **E: 683.198,304 m** e **N: 7.796.213,333 m** com azimute **83° 53' 04,19"** e distância de **1,55 m** até o vértice **V_784**, definido pelas coordenadas **E: 683.199,844 m** e **N: 7.796.213,498 m** com azimute **82° 24' 19,28"** e distância de **20,02 m** até o vértice **V_785**, definido pelas coordenadas **E: 683.219,689 m** e **N: 7.796.216,144 m** com azimute **80° 37' 28,66"** e distância de **1,84 m** até o vértice **V_786**, definido pelas coordenadas **E: 683.221,506 m** e **N: 7.796.216,444 m** com azimute **77° 26' 33,35"** e distância de **1,74 m** até o vértice **V_787**, definido pelas coordenadas **E: 683.223,203 m** e **N: 7.796.216,822 m** com azimute **74° 00' 45,93"** e distância de **1,88 m** até o vértice **V_788**, definido pelas coordenadas **E: 683.225,011 m** e **N: 7.796.217,340 m** com azimute **70° 40' 26,76"** e distância de **1,81 m** até o vértice **V_789**, definido pelas coordenadas **E: 683.226,719 m** e **N: 7.796.217,939 m** com azimute **68° 57' 54,99"** e distância de **17,72 m** até o vértice **V_790**, definido pelas coordenadas **E: 683.243,260 m** e **N: 7.796.224,300 m** com azimute **71° 33' 47,11"** e distância de **18,44 m** até o vértice **V_791**, definido pelas coordenadas **E: 683.260,754 m** e **N: 7.796.230,132 m** com azimute **78° 06' 41,73"** e distância de **23,76 m** até o vértice **V_792**, definido pelas coordenadas **E: 683.284,001 m** e **N: 7.796.235,026 m** com azimute **78° 41' 27,28"** e distância de **13,33 m** até o vértice **V_793**, definido pelas coordenadas **E: 683.297,077 m** e **N: 7.796.237,641 m** com azimute **77° 15' 15,38"** e distância de **1,52 m** até o vértice **V_794**, definido pelas coordenadas **E: 683.298,558 m** e **N: 7.796.237,976 m** com azimute **74° 38' 46,18"** e distância de **1,17 m** até o vértice **V_795**, definido pelas coordenadas **E: 683.299,687 m** e **N: 7.796.238,286 m** com azimute **71° 18' 56,23"** e distância de **2,69 m** até o vértice **V_796**, definido pelas coordenadas **E: 683.302,233 m** e **N: 7.796.239,147 m** com azimute **68° 45' 03,52"** e distância de **24,00 m** até o vértice **V_797**, definido pelas coordenadas **E: 683.324,601 m** e **N: 7.796.247,845 m** com azimute **74° 28' 29,68"** e distância de **21,93 m** até o vértice **V_798**, definido pelas coordenadas **E: 683.345,728 m** e **N: 7.796.253,714 m** com azimute **79° 02' 45,70"** e distância de **40,47 m** até o vértice **V_799**, definido pelas coordenadas **E: 683.385,460 m** e **N: 7.796.261,404 m** com azimute **79° 17' 14,08"** e distância de **49,75 m** até o vértice **V_800**, definido pelas coordenadas **E: 683.434,344 m** e **N: 7.796.270,652 m** com azimute **77° 32' 32,87"** e distância de **1,83 m** até o vértice **V_801**, definido pelas coordenadas **E: 683.436,132 m** e **N: 7.796.271,047 m** com azimute **75° 12' 24,47"** e distância de **0,59 m** até o vértice **V_802**, definido pelas coordenadas **E: 683.436,700 m** e **N: 7.796.271,197 m** com azimute **72° 39' 05,87"** e distância de **2,42 m** até o vértice **V_803**, definido pelas coordenadas **E: 683.439,008 m** e **N: 7.796.271,918 m** com azimute **70° 20' 42,71"** e distância de **19,67 m** até o vértice **V_804**, definido pelas coordenadas **E: 683.457,529 m** e **N: 7.796.278,533 m** com azimute **69° 27' 03,84"** e distância de **0,94 m** até o vértice **V_805**, definido pelas coordenadas **E: 683.458,412 m** e **N: 7.796.278,864 m** com azimute **67° 29' 16,25"** e distância de **1,23 m** até o vértice **V_806**, definido pelas coordenadas **E: 683.459,546 m** e **N: 7.796.279,334 m** com azimute **65° 14' 21,51"** e distância de **1,11 m** até o vértice **V_807**, definido pelas coordenadas **E: 683.460,552 m** e **N: 7.796.279,798 m** com azimute **61° 43' 50,89"** e distância de **2,09 m** até o vértice **V_808**, definido pelas coordenadas **E: 683.462,393 m** e **N: 7.796.280,788 m** com azimute **100° 45' 11,59"** e distância de **0,95 m** até o vértice **V_809**, definido pelas coordenadas **E: 683.463,325 m** e **N: 7.796.280,611 m** com azimute **93° 36' 23,40"** e distância de **6,28 m** até o vértice **V_810**, definido pelas coordenadas **E: 683.469,592 m** e **N: 7.796.280,216 m** com azimute **86° 23' 36,60"** e distância de **6,28 m** até o vértice **V_811**, definido pelas coordenadas **E: 683.475,859 m** e **N: 7.796.280,611 m** com azimute **79° 12' 13,50"** e distância de **6,28 m** até o vértice **V_812**, definido pelas coordenadas **E: 683.482,026 m** e **N: 7.796.281,787 m** com azimute **72° 00' 13,13"** e distância de **6,28 m** até o vértice **V_813**, definido pelas coordenadas **E: 683.487,998 m** e **N: 7.796.283,727 m** com azimute **64° 47' 52,46"** e distância de **6,28 m** até o vértice **V_814**, definido pelas coordenadas **E: 683.493,680 m** e **N: 7.796.286,401 m** com azimute **57° 36' 03,24"** e distância de **6,28 m** até o vértice **V_815**, definido pelas coordenadas **E: 683.498,981 m** e **N: 7.796.289,765 m** com azimute **50° 23' 43,34"** e distância de **6,28 m** até o vértice **V_816**, definido pelas coordenadas **E: 683.503,819 m** e **N: 7.796.293,768 m** com azimute **43° 12' 21,81"** e distância de **6,28 m** até o vértice **V_817**, definido pelas coordenadas **E: 683.508,118 m** e **N: 7.796.298,345 m** com azimute **35° 59' 37,78"** e distância de **6,28 m** até o vértice **V_818**, definido pelas coordenadas **E: 683.511,808 m** e **N: 7.796.303,425 m** com azimute **28° 48' 07,19"** e

distância de **6,28 m** até o vértice **V_819**, definido pelas coordenadas **E: 683.514,833 m** e **N: 7.796.308,927 m** com azimute **21° 36' 17,48"** e distância de **6,28 m** até o vértice **V_820**, definido pelas coordenadas **E: 683.517,145 m** e **N: 7.796.314,765 m** com azimute **14° 23' 41,16"** e distância de **6,28 m** até o vértice **V_821**, definido pelas coordenadas **E: 683.518,706 m** e **N: 7.796.320,847 m** com azimute **7° 11' 58,96"** e distância de **6,28 m** até o vértice **V_822**, definido pelas coordenadas **E: 683.519,493 m** e **N: 7.796.327,077 m** com azimute **0°** e distância de **6,28 m** até o vértice **V_823**, definido pelas coordenadas **E: 683.519,493 m** e **N: 7.796.333,356 m** com azimute **352° 47' 56,93"** e distância de **6,28 m** até o vértice **V_824**, definido pelas coordenadas **E: 683.518,706 m** e **N: 7.796.339,585 m** com azimute **345° 36' 18,84"** e distância de **6,28 m** até o vértice **V_825**, definido pelas coordenadas **E: 683.517,145 m** e **N: 7.796.345,667 m** com azimute **338° 23' 42,52"** e distância de **6,28 m** até o vértice **V_826**, definido pelas coordenadas **E: 683.514,833 m** e **N: 7.796.351,505 m** com azimute **331° 12' 08,63"** e distância de **6,28 m** até o vértice **V_827**, definido pelas coordenadas **E: 683.511,808 m** e **N: 7.796.357,008 m** com azimute **324° 00' 22,22"** e distância de **6,28 m** até o vértice **V_828**, definido pelas coordenadas **E: 683.508,118 m** e **N: 7.796.362,088 m** com azimute **316° 47' 38,19"** e distância de **6,28 m** até o vértice **V_829**, definido pelas coordenadas **E: 683.503,819 m** e **N: 7.796.366,665 m** com azimute **309° 35' 51,35"** e distância de **6,28 m** até o vértice **V_830**, definido pelas coordenadas **E: 683.498,981 m** e **N: 7.796.370,667 m** com azimute **302° 24' 24,49"** e distância de **6,28 m** até o vértice **V_831**, definido pelas coordenadas **E: 683.493,680 m** e **N: 7.796.374,032 m** com azimute **295° 11' 37,82"** e distância de **6,28 m** até o vértice **V_832**, definido pelas coordenadas **E: 683.487,998 m** e **N: 7.796.376,705 m** com azimute **287° 59' 46,87"** e distância de **6,28 m** até o vértice **V_833**, definido pelas coordenadas **E: 683.482,026 m** e **N: 7.796.378,645 m** com azimute **280° 48' 18,78"** e distância de **6,28 m** até o vértice **V_834**, definido pelas coordenadas **E: 683.475,859 m** e **N: 7.796.379,822 m** com azimute **273° 35' 50,62"** e distância de **6,28 m** até o vértice **V_835**, definido pelas coordenadas **E: 683.469,592 m** e **N: 7.796.380,216 m** com azimute **266° 24' 09,38"** e distância de **6,28 m** até o vértice **V_836**, definido pelas coordenadas **E: 683.463,325 m** e **N: 7.796.379,822 m** com azimute **259° 11' 47,38"** e distância de **6,28 m** até o vértice **V_837**, definido pelas coordenadas **E: 683.457,157 m** e **N: 7.796.378,645 m** com azimute **252° 00' 02,98"** e distância de **6,28 m** até o vértice **V_838**, definido pelas coordenadas **E: 683.451,186 m** e **N: 7.796.376,705 m** com azimute **244° 48' 22,18"** e distância de **6,28 m** até o vértice **V_839**, definido pelas coordenadas **E: 683.445,504 m** e **N: 7.796.374,032 m** com azimute **237° 35' 35,51"** e distância de **6,28 m** até o vértice **V_840**, definido pelas coordenadas **E: 683.440,203 m** e **N: 7.796.370,667 m** com azimute **230° 24' 29,59"** e distância de **6,28 m** até o vértice **V_841**, definido pelas coordenadas **E: 683.435,364 m** e **N: 7.796.366,665 m** com azimute **223° 11' 57,87"** e distância de **6,28 m** até o vértice **V_842**, definido pelas coordenadas **E: 683.431,066 m** e **N: 7.796.362,088 m** com azimute **216° 00' 04,36"** e distância de **6,28 m** até o vértice **V_843**, definido pelas coordenadas **E: 683.427,375 m** e **N: 7.796.357,008 m** com azimute **208° 47' 51,37"** e distância de **6,28 m** até o vértice **V_844**, definido pelas coordenadas **E: 683.424,350 m** e **N: 7.796.351,505 m** com azimute **201° 35' 46,94"** e distância de **6,28 m** até o vértice **V_845**, definido pelas coordenadas **E: 683.422,039 m** e **N: 7.796.345,667 m** com azimute **194° 24' 12,98"** e distância de **6,28 m** até o vértice **V_846**, definido pelas coordenadas **E: 683.420,477 m** e **N: 7.796.339,585 m** com azimute **187° 11' 30,48"** e distância de **6,28 m** até o vértice **V_847**, definido pelas coordenadas **E: 683.419,691 m** e **N: 7.796.333,356 m** com azimute **180°** e distância de **2,38 m** até o vértice **V_848**, definido pelas coordenadas **E: 683.419,691 m** e **N: 7.796.330,980 m** com azimute **259° 17' 12,52"** e distância de **46,70 m** até o vértice **V_849**, definido pelas coordenadas **E: 683.373,806 m** e **N: 7.796.322,299 m** com azimute **259° 02' 33,74"** e distância de **42,09 m** até o vértice **V_850**, definido pelas coordenadas **E: 683.332,480 m** e **N: 7.796.314,298 m** com azimute **257° 13' 09,67"** e distância de **1,51 m** até o vértice **V_851**, definido pelas coordenadas **E: 683.331,012 m** e **N: 7.796.313,965 m** com azimute **255° 08' 28,99"** e distância de **0,71 m** até o vértice **V_852**, definido pelas coordenadas **E: 683.330,326 m** e **N: 7.796.313,783 m** com azimute **254° 28' 39,01"** e distância de **24,71 m** até o vértice **V_853**, definido pelas coordenadas **E: 683.306,513 m** e **N: 7.796.307,169 m** com azimute **253° 47' 03,44"** e distância de **0,67 m** até o vértice **V_854**, definido pelas coordenadas **E: 683.305,870 m** e **N: 7.796.306,982 m** com azimute **251° 47' 56,08"** e distância de **1,55 m** até o vértice **V_855**, definido pelas coordenadas **E: 683.304,398 m** e **N: 7.796.306,498 m** com azimute **249° 37' 37,40"** e distância de **0,88 m** até o vértice **V_856**, definido pelas coordenadas **E: 683.303,574 m** e **N: 7.796.306,192 m** com azimute **248° 44' 52,57"** e distância de **22,85 m** até o vértice **V_857**, definido pelas coordenadas **E: 683.282,274 m** e **N: 7.796.297,908 m** com azimute **258° 41' 20,55"** e distância de **10,95 m** até o vértice **V_858**, definido pelas coordenadas **E: 683.271,535 m** e **N: 7.796.295,760 m** com azimute **258° 06' 48,64"** e distância de **25,84 m** até o vértice **V_859**, definido pelas coordenadas **E: 683.246,246 m** e **N: 7.796.290,437 m** com azimute **256° 35' 48,60"** e distância de **1,49 m** até o vértice **V_860**, definido pelas coordenadas **E: 683.244,794 m** e **N: 7.796.290,091 m** com azimute **253° 32' 50,29"** e distância de **2,05 m** até o vértice **V_861**, definido pelas coordenadas **E: 683.242,830 m** e **N: 7.796.289,511 m** com azimute **251° 33' 51,07"** e distância de **20,92 m** até o vértice **V_862**, definido pelas coordenadas **E: 683.222,986 m** e **N: 7.796.282,896 m** com azimute **250° 55' 16,70"** e distância de **0,70 m** até o vértice **V_863**, definido pelas coordenadas **E: 683.222,321 m** e **N: 7.796.282,666 m** com azimute **249° 39' 45,90"** e distância de **0,70 m** até o vértice **V_864**, definido pelas coordenadas **E: 683.221,660 m** e **N: 7.796.282,421 m** com azimute **248° 57' 45,96"** e distância de **14,77 m** até o

vértice **V_865**, definido pelas coordenadas **E: 683.207,872 m** e **N: 7.796.277,118 m** com azimute **262° 24' 05,96"** e distância de **13,30 m** até o vértice **V_866**, definido pelas coordenadas **E: 683.194,686 m** e **N: 7.796.275,359 m** com azimute **273° 41' 26,56"** e distância de **38,22 m** até o vértice **V_867**, definido pelas coordenadas **E: 683.156,549 m** e **N: 7.796.277,819 m** com azimute **273° 00' 50,97"** e distância de **50,51 m** até o vértice **V_868**, definido pelas coordenadas **E: 683.106,108 m** e **N: 7.796.280,475 m** com azimute **270° 45' 13,85"** e distância de **2,36 m** até o vértice **V_869**, definido pelas coordenadas **E: 683.103,752 m** e **N: 7.796.280,506 m** com azimute **266° 45' 29,69"** e distância de **2,10 m** até o vértice **V_870**, definido pelas coordenadas **E: 683.101,651 m** e **N: 7.796.280,387 m** com azimute **264° 18' 22,87"** e distância de **39,03 m** até o vértice **V_871**, definido pelas coordenadas **E: 683.062,815 m** e **N: 7.796.276,515 m** com azimute **290° 47' 30,06"** e distância de **82,53 m** até o vértice **V_872**, definido pelas coordenadas **E: 682.985,659 m** e **N: 7.796.305,811 m** com azimute **61° 21' 37,54"** e distância de **3,30 m** até o vértice **V_873**, definido pelas coordenadas **E: 682.988,554 m** e **N: 7.796.307,392 m** com azimute **57° 15' 53,96"** e distância de **63,98 m** até o vértice **V_874**, definido pelas coordenadas **E: 683.042,372 m** e **N: 7.796.341,989 m** com azimute **81° 13' 44,43"** e distância de **88,25 m** até o vértice **V_875**, definido pelas coordenadas **E: 683.129,591 m** e **N: 7.796.355,446 m** com azimute **76° 47' 05,48"** e distância de **4,65 m** até o vértice **V_876**, definido pelas coordenadas **E: 683.134,122 m** e **N: 7.796.356,510 m** com azimute **67° 52' 59,04"** e distância de **4,65 m** até o vértice **V_877**, definido pelas coordenadas **E: 683.138,433 m** e **N: 7.796.358,262 m** com azimute **63° 26' 10,22"** e distância de **20,95 m** até o vértice **V_878**, definido pelas coordenadas **E: 683.157,172 m** e **N: 7.796.367,631 m** com azimute **62° 01' 10,01"** e distância de **1,47 m** até o vértice **V_879**, definido pelas coordenadas **E: 683.158,467 m** e **N: 7.796.368,319 m** com azimute **58° 49' 58,86"** e distância de **2,08 m** até o vértice **V_880**, definido pelas coordenadas **E: 683.160,246 m** e **N: 7.796.369,395 m** com azimute **56° 02' 56,06"** e distância de **0,85 m** até o vértice **V_881**, definido pelas coordenadas **E: 683.160,953 m** e **N: 7.796.369,871 m** com azimute **53° 59' 23,52"** e distância de **1,47 m** até o vértice **V_882**, definido pelas coordenadas **E: 683.162,139 m** e **N: 7.796.370,733 m** com azimute **52° 35' 25,97"** e distância de **20,26 m** até o vértice **V_883**, definido pelas coordenadas **E: 683.178,233 m** e **N: 7.796.383,042 m** com azimute **50° 30' 37,10"** e distância de **1,81 m** até o vértice **V_884**, definido pelas coordenadas **E: 683.179,631 m** e **N: 7.796.384,194 m** com azimute **48° 08' 49,61"** e distância de **0,82 m** até o vértice **V_885**, definido pelas coordenadas **E: 683.180,245 m** e **N: 7.796.384,744 m** com azimute **45° 31' 02,22"** e distância de **1,96 m** até o vértice **V_886**, definido pelas coordenadas **E: 683.181,642 m** e **N: 7.796.386,116 m** com azimute **41° 00' 23,42"** e distância de **2,91 m** até o vértice **V_887**, definido pelas coordenadas **E: 683.183,554 m** e **N: 7.796.388,315 m** com azimute **36° 11' 02,57"** e distância de **2,34 m** até o vértice **V_888**, definido pelas coordenadas **E: 683.184,935 m** e **N: 7.796.390,203 m** com azimute **33° 03' 26,04"** e distância de **1,08 m** até o vértice **V_889**, definido pelas coordenadas **E: 683.185,524 m** e **N: 7.796.391,108 m** com azimute **31° 59' 17,93"** e distância de **3,56 m** até o vértice **V_890**, definido pelas coordenadas **E: 683.187,409 m** e **N: 7.796.394,126 m** com azimute **51° 20' 34,41"** e distância de **9,95 m** até o vértice **V_891**, definido pelas coordenadas **E: 683.195,176 m** e **N: 7.796.400,339 m** com azimute **61° 33' 24,46"** e distância de **22,80 m** até o vértice **V_892**, definido pelas coordenadas **E: 683.215,225 m** e **N: 7.796.411,199 m** com azimute **60° 16' 13,83"** e distância de **1,39 m** até o vértice **V_893**, definido pelas coordenadas **E: 683.216,428 m** e **N: 7.796.411,886 m** com azimute **57° 45' 47,57"** e distância de **1,31 m** até o vértice **V_894**, definido pelas coordenadas **E: 683.217,538 m** e **N: 7.796.412,586 m** com azimute **56° 18' 46,58"** e distância de **26,43 m** até o vértice **V_895**, definido pelas coordenadas **E: 683.239,529 m** e **N: 7.796.427,245 m** com azimute **59° 02' 10,48"** e distância de **19,16 m** até o vértice **V_896**, definido pelas coordenadas **E: 683.255,959 m** e **N: 7.796.437,103 m** com azimute **66° 14' 59,22"** e distância de **20,34 m** até o vértice **V_897**, definido pelas coordenadas **E: 683.274,572 m** e **N: 7.796.445,293 m** com azimute **78° 24' 26,04"** e distância de **34,05 m** até o vértice **V_898**, definido pelas coordenadas **E: 683.307,925 m** e **N: 7.796.452,135 m** com azimute **78° 13' 57,45"** e distância de **23,02 m** até o vértice **V_899**, definido pelas coordenadas **E: 683.330,458 m** e **N: 7.796.456,829 m** com azimute **76° 46' 53,10"** e distância de **1,50 m** até o vértice **V_900**, definido pelas coordenadas **E: 683.331,914 m** e **N: 7.796.457,171 m** com azimute **72° 24' 24,38"** e distância de **3,32 m** até o vértice **V_901**, definido pelas coordenadas **E: 683.335,074 m** e **N: 7.796.458,173 m** com azimute **67° 54' 47,91"** e distância de **1,60 m** até o vértice **V_902**, definido pelas coordenadas **E: 683.336,560 m** e **N: 7.796.458,776 m** com azimute **66° 22' 05,59"** e distância de **16,38 m** até o vértice **V_903**, definido pelas coordenadas **E: 683.351,564 m** e **N: 7.796.465,341 m** com azimute **64° 27' 12,36"** e distância de **2,01 m** até o vértice **V_904**, definido pelas coordenadas **E: 683.353,380 m** e **N: 7.796.466,209 m** com azimute **59° 46' 36,90"** e distância de **3,09 m** até o vértice **V_905**, definido pelas coordenadas **E: 683.356,051 m** e **N: 7.796.467,765 m** com azimute **55° 58' 45,90"** e distância de **0,96 m** até o vértice **V_906**, definido pelas coordenadas **E: 683.356,848 m** e **N: 7.796.468,303 m** com azimute **53° 17' 32,12"** e distância de **2,05 m** até o vértice **V_907**, definido pelas coordenadas **E: 683.358,491 m** e **N: 7.796.469,528 m** com azimute **51° 20' 24,69"** e distância de **12,00 m** até o vértice **V_908**, definido pelas coordenadas **E: 683.367,861 m** e **N: 7.796.477,024 m** com azimute **49° 22' 27,59"** e distância de **2,04 m** até o vértice **V_909**, definido pelas coordenadas **E: 683.369,409 m** e **N: 7.796.478,352 m** com azimute **44° 02' 14,01"** e distância de **3,83 m** até o vértice **V_910**, definido pelas coordenadas **E: 683.372,071 m** e **N: 7.796.481,105 m** com azimute **38° 56' 26,68"** e distância de **1,69 m** até o vértice **V_911**, definido pelas coordenadas **E: 683.373,132 m** e **N:**

7.796.482,418 m com azimute 36° 52' 54,25" e distância de 12,58 m até o vértice V_912, definido pelas coordenadas E: 683.380,684 m e N: 7.796.492,483 m com azimute 72° 00' 11,37" e distância de 5,21 m até o vértice V_913, definido pelas coordenadas E: 683.385,640 m e N: 7.796.494,093 m com azimute 64° 47' 52,46" e distância de 6,28 m até o vértice V_914, definido pelas coordenadas E: 683.391,322 m e N: 7.796.496,767 m com azimute 57° 36' 03,24" e distância de 6,28 m até o vértice V_915, definido pelas coordenadas E: 683.396,623 m e N: 7.796.500,131 m com azimute 50° 23' 43,34" e distância de 6,28 m até o vértice V_916, definido pelas coordenadas E: 683.401,461 m e N: 7.796.504,134 m com azimute 43° 11' 57,87" e distância de 6,28 m até o vértice V_917, definido pelas coordenadas E: 683.405,759 m e N: 7.796.508,711 m com azimute 36° 00' 04,36" e distância de 6,28 m até o vértice V_918, definido pelas coordenadas E: 683.409,450 m e N: 7.796.513,791 m com azimute 28° 48' 07,19" e distância de 6,28 m até o vértice V_919, definido pelas coordenadas E: 683.412,475 m e N: 7.796.519,293 m com azimute 21° 36' 17,48" e distância de 6,28 m até o vértice V_920, definido pelas coordenadas E: 683.414,787 m e N: 7.796.525,131 m com azimute 14° 23' 41,16" e distância de 6,28 m até o vértice V_921, definido pelas coordenadas E: 683.416,348 m e N: 7.796.531,213 m com azimute 7° 11' 58,96" e distância de 6,28 m até o vértice V_922, definido pelas coordenadas E: 683.417,135 m e N: 7.796.537,443 m com azimute 0° e distância de 6,28 m até o vértice V_923, definido pelas coordenadas E: 683.417,135 m e N: 7.796.543,722 m com azimute 352° 47' 56,93" e distância de 6,28 m até o vértice V_924, definido pelas coordenadas E: 683.416,348 m e N: 7.796.549,951 m com azimute 345° 36' 18,84" e distância de 6,28 m até o vértice V_925, definido pelas coordenadas E: 683.414,787 m e N: 7.796.556,033 m com azimute 338° 23' 42,52" e distância de 6,28 m até o vértice V_926, definido pelas coordenadas E: 683.412,475 m e N: 7.796.561,871 m com azimute 331° 12' 08,63" e distância de 6,28 m até o vértice V_927, definido pelas coordenadas E: 683.409,450 m e N: 7.796.567,374 m com azimute 323° 59' 36,33" e distância de 6,28 m até o vértice V_928, definido pelas coordenadas E: 683.405,759 m e N: 7.796.572,453 m com azimute 316° 48' 24,62" e distância de 6,28 m até o vértice V_929, definido pelas coordenadas E: 683.401,461 m e N: 7.796.577,031 m com azimute 309° 35' 51,35" e distância de 6,28 m até o vértice V_930, definido pelas coordenadas E: 683.396,623 m e N: 7.796.581,033 m com azimute 302° 24' 24,49" e distância de 6,28 m até o vértice V_931, definido pelas coordenadas E: 683.391,322 m e N: 7.796.584,398 m com azimute 295° 11' 37,82" e distância de 6,28 m até o vértice V_932, definido pelas coordenadas E: 683.385,640 m e N: 7.796.587,071 m com azimute 287° 59' 46,87" e distância de 6,28 m até o vértice V_933, definido pelas coordenadas E: 683.379,668 m e N: 7.796.589,011 m com azimute 280° 48' 12,62" e distância de 6,28 m até o vértice V_934, definido pelas coordenadas E: 683.373,500 m e N: 7.796.590,188 m com azimute 273° 35' 52,68" e distância de 6,28 m até o vértice V_935, definido pelas coordenadas E: 683.367,234 m e N: 7.796.590,582 m com azimute 266° 24' 09,38" e distância de 6,28 m até o vértice V_936, definido pelas coordenadas E: 683.360,967 m e N: 7.796.590,188 m com azimute 259° 11' 47,38" e distância de 6,28 m até o vértice V_937, definido pelas coordenadas E: 683.354,799 m e N: 7.796.589,011 m com azimute 252° 00' 02,98" e distância de 6,28 m até o vértice V_938, definido pelas coordenadas E: 683.348,828 m e N: 7.796.587,071 m com azimute 244° 48' 22,18" e distância de 6,28 m até o vértice V_939, definido pelas coordenadas E: 683.343,146 m e N: 7.796.584,398 m com azimute 237° 35' 35,51" e distância de 6,28 m até o vértice V_940, definido pelas coordenadas E: 683.337,845 m e N: 7.796.581,033 m com azimute 230° 24' 29,59" e distância de 6,28 m até o vértice V_941, definido pelas coordenadas E: 683.333,006 m e N: 7.796.577,031 m com azimute 223° 11' 35,38" e distância de 6,28 m até o vértice V_942, definido pelas coordenadas E: 683.328,708 m e N: 7.796.572,453 m com azimute 216° 00' 23,67" e distância de 6,28 m até o vértice V_943, definido pelas coordenadas E: 683.325,017 m e N: 7.796.567,374 m com azimute 208° 47' 51,37" e distância de 6,28 m até o vértice V_944, definido pelas coordenadas E: 683.321,992 m e N: 7.796.561,871 m com azimute 201° 35' 46,94" e distância de 6,28 m até o vértice V_945, definido pelas coordenadas E: 683.319,681 m e N: 7.796.556,033 m com azimute 194° 24' 12,98" e distância de 6,28 m até o vértice V_946, definido pelas coordenadas E: 683.318,119 m e N: 7.796.549,951 m com azimute 187° 12' 03,07" e distância de 6,28 m até o vértice V_947, definido pelas coordenadas E: 683.317,332 m e N: 7.796.543,722 m com azimute 180° e distância de 6,28 m até o vértice V_948, definido pelas coordenadas E: 683.317,332 m e N: 7.796.537,443 m com azimute 172° 48' 01,04" e distância de 6,28 m até o vértice V_949, definido pelas coordenadas E: 683.318,119 m e N: 7.796.531,213 m com azimute 165° 35' 47,02" e distância de 6,28 m até o vértice V_950, definido pelas coordenadas E: 683.319,681 m e N: 7.796.525,131 m com azimute 158° 23' 58,20" e distância de 5,56 m até o vértice V_951, definido pelas coordenadas E: 683.321,728 m e N: 7.796.519,961 m com azimute 246° 22' 20,36" e distância de 7,71 m até o vértice V_952, definido pelas coordenadas E: 683.314,660 m e N: 7.796.516,869 m com azimute 258° 13' 55,44" e distância de 19,70 m até o vértice V_953, definido pelas coordenadas E: 683.295,373 m e N: 7.796.512,851 m com azimute 258° 24' 27,89" e distância de 37,25 m até o vértice V_954, definido pelas coordenadas E: 683.258,879 m e N: 7.796.505,365 m com azimute 256° 53' 41,03" e distância de 1,55 m até o vértice V_955, definido pelas coordenadas E: 683.257,367 m e N: 7.796.505,013 m com azimute 252° 25' 42,50" e distância de 3,38 m até o vértice V_956, definido pelas coordenadas E: 683.254,146 m e N: 7.796.503,993 m com azimute 247° 49' 56,81" e distância de 1,63 m até o vértice V_957, definido pelas coordenadas E: 683.252,639 m e N: 7.796.503,379 m com azimute 246° 14' 59,76"

e distância de **25,61 m** até o vértice **V_958**, definido pelas coordenadas **E: 683.229,201 m** e **N: 7.796.493,066 m** com azimute **245° 05' 04,72"** e distância de **1,23 m** até o vértice **V_959**, definido pelas coordenadas **E: 683.228,088 m** e **N: 7.796.492,549 m** com azimute **242° 12' 01,55"** e distância de **1,95 m** até o vértice **V_960**, definido pelas coordenadas **E: 683.226,362 m** e **N: 7.796.491,639 m** com azimute **239° 41' 12,08"** e distância de **0,73 m** até o vértice **V_961**, definido pelas coordenadas **E: 683.225,736 m** e **N: 7.796.491,273 m** com azimute **239° 02' 13,71"** e distância de **21,85 m** até o vértice **V_962**, definido pelas coordenadas **E: 683.206,997 m** e **N: 7.796.480,030 m** com azimute **238° 21' 56,96"** e distância de **0,70 m** até o vértice **V_963**, definido pelas coordenadas **E: 683.206,398 m** e **N: 7.796.479,661 m** com azimute **237° 07' 01,98"** e distância de **0,63 m** até o vértice **V_964**, definido pelas coordenadas **E: 683.205,869 m** e **N: 7.796.479,319 m** com azimute **236° 18' 44,65"** e distância de **25,75 m** até o vértice **V_965**, definido pelas coordenadas **E: 683.184,447 m** e **N: 7.796.465,039 m** com azimute **241° 33' 20,76"** e distância de **24,15 m** até o vértice **V_966**, definido pelas coordenadas **E: 683.163,210 m** e **N: 7.796.453,535 m** com azimute **240° 16' 53,22"** e distância de **1,35 m** até o vértice **V_967**, definido pelas coordenadas **E: 683.162,038 m** e **N: 7.796.452,866 m** com azimute **238° 00' 35,00"** e distância de **1,21 m** até o vértice **V_968**, definido pelas coordenadas **E: 683.161,015 m** e **N: 7.796.452,227 m** com azimute **235° 21' 48,57"** e distância de **1,54 m** até o vértice **V_969**, definido pelas coordenadas **E: 683.159,744 m** e **N: 7.796.451,349 m** com azimute **232° 41' 18,41"** e distância de **1,43 m** até o vértice **V_970**, definido pelas coordenadas **E: 683.158,609 m** e **N: 7.796.450,484 m** com azimute **231° 20' 26,48"** e distância de **18,00 m** até o vértice **V_971**, definido pelas coordenadas **E: 683.144,555 m** e **N: 7.796.439,241 m** com azimute **229° 03' 35,25"** e distância de **2,35 m** até o vértice **V_972**, definido pelas coordenadas **E: 683.142,782 m** e **N: 7.796.437,703 m** com azimute **222° 32' 16,76"** e distância de **4,86 m** até o vértice **V_973**, definido pelas coordenadas **E: 683.139,499 m** e **N: 7.796.434,125 m** com azimute **217° 20' 16,98"** e distância de **0,64 m** até o vértice **V_974**, definido pelas coordenadas **E: 683.139,113 m** e **N: 7.796.433,619 m** com azimute **214° 28' 49,09"** e distância de **2,61 m** até o vértice **V_975**, definido pelas coordenadas **E: 683.137,633 m** e **N: 7.796.431,464 m** com azimute **212° 00' 39,82"** e distância de **3,21 m** até o vértice **V_976**, definido pelas coordenadas **E: 683.135,932 m** e **N: 7.796.428,743 m** com azimute **232° 35' 34,84"** e distância de **11,48 m** até o vértice **V_977**, definido pelas coordenadas **E: 683.126,814 m** e **N: 7.796.421,770 m** com azimute **243° 26' 12,74"** e distância de **13,33 m** até o vértice **V_978**, definido pelas coordenadas **E: 683.114,895 m** e **N: 7.796.415,811 m** com azimute **261° 18' 04,09"** e distância de **88,42 m** até o vértice **V_979**, definido pelas coordenadas **E: 683.027,497 m** e **N: 7.796.402,439 m** com azimute **257° 26' 03,55"** e distância de **4,04 m** até o vértice **V_980**, definido pelas coordenadas **E: 683.023,549 m** e **N: 7.796.401,559 m** com azimute **249° 42' 03,51"** e distância de **4,04 m** até o vértice **V_981**, definido pelas coordenadas **E: 683.019,756 m** e **N: 7.796.400,156 m** com azimute **241° 59' 03,02"** e distância de **4,05 m** até o vértice **V_982**, definido pelas coordenadas **E: 683.016,185 m** e **N: 7.796.398,256 m** com azimute **238° 06' 32,01"** e distância de **68,35 m** até o vértice **V_983**, definido pelas coordenadas **E: 682.958,155 m** e **N: 7.796.362,148 m** com azimute **244° 51' 20,49"** e distância de **59,74 m** até o vértice **V_984**, definido pelas coordenadas **E: 682.904,077 m** e **N: 7.796.336,765 m** com azimute **290° 47' 03,86"** e distância de **40,44 m** até o vértice **V_985**, definido pelas coordenadas **E: 682.866,272 m** e **N: 7.796.351,114 m** com azimute **286° 14' 56,72"** e distância de **4,74 m** até o vértice **V_986**, definido pelas coordenadas **E: 682.861,719 m** e **N: 7.796.352,441 m** com azimute **277° 10' 55,02"** e distância de **4,74 m** até o vértice **V_987**, definido pelas coordenadas **E: 682.857,013 m** e **N: 7.796.353,034 m** com azimute **268° 06' 52,56"** e distância de **4,74 m** até o vértice **V_988**, definido pelas coordenadas **E: 682.852,274 m** e **N: 7.796.352,878 m** com azimute **259° 06' 05,83"** e distância de **1,01 m** até o vértice **V_989**, definido pelas coordenadas **E: 682.851,282 m** e **N: 7.796.352,687 m** com azimute **320° 57' 18,79"** e distância de **17,78 m** até o vértice **V_990**, definido pelas coordenadas **E: 682.840,081 m** e **N: 7.796.366,497 m** com azimute **14° 09' 02,63"** e distância de **11,17 m** até o vértice **V_991**, definido pelas coordenadas **E: 682.842,811 m** e **N: 7.796.377,325 m** com azimute **92° 41' 49,92"** e distância de **13,39 m** até o vértice **V_992**, definido pelas coordenadas **E: 682.856,184 m** e **N: 7.796.376,695 m** com azimute **57° 08' 27,54"** e distância de **10,04 m** até o vértice **V_993**, definido pelas coordenadas **E: 682.864,617 m** e **N: 7.796.382,142 m** com azimute **28° 38' 29,04"** e distância de **22,02 m** até o vértice **V_994**, definido pelas coordenadas **E: 682.875,172 m** e **N: 7.796.401,468 m** com azimute **344° 07' 42,34"** e distância de **24,63 m** até o vértice **V_995**, definido pelas coordenadas **E: 682.868,437 m** e **N: 7.796.425,156 m** com azimute **111° 40' 05,01"** e distância de **16,68 m** até o vértice **V_996**, definido pelas coordenadas **E: 682.883,934 m** e **N: 7.796.418,999 m** com azimute **38° 38' 42,59"** e distância de **12,22 m** até o vértice **V_997**, definido pelas coordenadas **E: 682.891,566 m** e **N: 7.796.428,544 m** com azimute **79° 25' 09,66"** e distância de **14,44 m** até o vértice **V_998**, definido pelas coordenadas **E: 682.905,758 m** e **N: 7.796.431,195 m** com azimute **342° 46' 36,43"** e distância de **24,61 m** até o vértice **V_999**, definido pelas coordenadas **E: 682.898,470 m** e **N: 7.796.454,705 m** com azimute **47° 35' 15,64"** e distância de **26,33 m** até o vértice **V_1000**, definido pelas coordenadas **E: 682.917,908 m** e **N: 7.796.472,462 m** com azimute **68° 25' 50,45"** e distância de **39,29 m** até o vértice **V_1001**, definido pelas coordenadas **E: 682.954,444 m** e **N: 7.796.486,905 m** com azimute **75° 14' 07,24"** e distância de **12,31 m** até o vértice **V_1002**, definido pelas coordenadas **E: 682.966,343 m** e **N: 7.796.490,041 m** com azimute **344° 59' 48,93"** e distância de **8,65 m** até o vértice **V_1003**, definido pelas coordenadas **E: 682.964,103 m** e **N: 7.796.498,399 m** com azimute

240° 49' 54,93" e distância de 17,66 m até o vértice V_1004, definido pelas coordenadas E: 682.948,686 m e N: 7.796.489,794 m com azimute 301° 47' 32,27" e distância de 10,75 m até o vértice V_1005, definido pelas coordenadas E: 682.939,553 m e N: 7.796.495,455 m com azimute 350° 22' 16,55" e distância de 35,72 m até o vértice V_1006, definido pelas coordenadas E: 682.933,579 m e N: 7.796.530,668 m com azimute 351° 16' 52,09" e distância de 18,51 m até o vértice V_1007, definido pelas coordenadas E: 682.930,773 m e N: 7.796.548,965 m com azimute 23° 42' 30,93" e distância de 29,49 m até o vértice V_1008, definido pelas coordenadas E: 682.942,630 m e N: 7.796.575,965 m com azimute 156° 25' 28,78" e distância de 31,75 m até o vértice V_1009, definido pelas coordenadas E: 682.955,329 m e N: 7.796.546,864 m com azimute 22° 59' 47,93" e distância de 23,58 m até o vértice V_1010, definido pelas coordenadas E: 682.964,542 m e N: 7.796.568,572 m com azimute 122° 15' 51,62" e distância de 13,53 m até o vértice V_1011, definido pelas coordenadas E: 682.975,985 m e N: 7.796.561,348 m com azimute 17° 12' 15,04" e distância de 10,17 m até o vértice V_1012, definido pelas coordenadas E: 682.978,994 m e N: 7.796.571,066 m com azimute 325° 10' 04,75" e distância de 21,47 m até o vértice V_1013, definido pelas coordenadas E: 682.966,729 m e N: 7.796.588,692 m com azimute 51° 46' 13,09" e distância de 20,16 m até o vértice V_1014, definido pelas coordenadas E: 682.982,565 m e N: 7.796.601,167 m com azimute 335° 45' 52,87" e distância de 20,36 m até o vértice V_1015, definido pelas coordenadas E: 682.974,206 m e N: 7.796.619,736 m com azimute 33° 54' 59,88" e distância de 21,60 m até o vértice V_1016, definido pelas coordenadas E: 682.986,260 m e N: 7.796.637,663 m com azimute 105° 21' 32,18" e distância de 18,59 m até o vértice V_1017, definido pelas coordenadas E: 683.004,183 m e N: 7.796.632,740 m com azimute 349° 32' 48,84" e distância de 55,24 m até o vértice V_1018, definido pelas coordenadas E: 682.994,161 m e N: 7.796.687,062 m com azimute 353° 17' 15,61" e distância de 41,61 m até o vértice V_1019, definido pelas coordenadas E: 682.989,298 m e N: 7.796.728,382 m com azimute 310° 27' 18,40" e distância de 21,26 m até o vértice V_1020, definido pelas coordenadas E: 682.973,124 m e N: 7.796.742,174 m com azimute 17° 12' 23,01" e distância de 56,77 m até o vértice V_1021, definido pelas coordenadas E: 682.989,917 m e N: 7.796.796,402 m com azimute 348° 56' 35,73" e distância de 17,71 m até o vértice V_1022, definido pelas coordenadas E: 682.986,521 m e N: 7.796.813,781 m com azimute 118° 35' 01,03" e distância de 18,74 m até o vértice V_1023, definido pelas coordenadas E: 683.002,977 m e N: 7.796.804,815 m com azimute 40° 49' 50,59" e distância de 23,32 m até o vértice V_1024, definido pelas coordenadas E: 683.018,226 m e N: 7.796.822,462 m com azimute 138° 45' 34,19" e distância de 33,18 m até o vértice V_1025, definido pelas coordenadas E: 683.040,101 m e N: 7.796.797,510 m com azimute 79° 44' 20,78" e distância de 33,46 m até o vértice V_1026, definido pelas coordenadas E: 683.073,030 m e N: 7.796.803,471 m com azimute 159° 49' 22,69" e distância de 19,11 m até o vértice V_1027, definido pelas coordenadas E: 683.079,621 m e N: 7.796.785,535 m com azimute 111° 58' 01,11" e distância de 16,71 m até o vértice V_1028, definido pelas coordenadas E: 683.095,116 m e N: 7.796.779,285 m com azimute 81° 43' 35,77" e distância de 40,09 m até o vértice V_1029, definido pelas coordenadas E: 683.134,790 m e N: 7.796.785,054 m com azimute 153° 48' 57,66" e distância de 38,40 m até o vértice V_001, encerrando este perímetro.

Todas as coordenadas aqui descritas estão georreferenciadas ao Sistema Geodésico Brasileiro e encontram-se representadas no Sistema UTM, referenciadas ao Meridiano Central 45 WGr, fuso 23S, tendo como datum o SIRGAS-2000. Todos os azimutes e distâncias, área e perímetro foram calculados no plano de projeção UTM.

Memorial da reserva legal no próprio imóvel – Fragmento 02

Área: 35,15 ha

Perímetro: 5.427,04 m

Inicia-se a descrição deste perímetro no vértice V_001, definido pelas coordenadas E: 684.142,587 m e N: 7.796.343,227 m com azimute 109° 44' 22,55" e distância de 0,76 m até o vértice V_002, definido pelas coordenadas E: 684.143,306 m e N: 7.796.342,969 m com azimute 108° 58' 10,99" e distância de 27,00 m até o vértice V_003, definido pelas coordenadas E: 684.168,843 m e N: 7.796.334,191 m com azimute 108° 26' 19,39" e distância de 14,41 m até o vértice V_004, definido pelas coordenadas E: 684.182,514 m e N: 7.796.329,633 m com azimute 111° 22' 09,73" e distância de 16,65 m até o vértice V_005, definido pelas coordenadas E: 684.198,017 m e N: 7.796.323,567 m com azimute 119° 20' 05,49" e distância de 12,13 m até o vértice V_006, definido pelas coordenadas E: 684.208,594 m e N: 7.796.317,623 m com azimute 118° 23' 08,74" e distância de 1,69 m até o vértice V_007, definido pelas coordenadas E: 684.210,080 m e N: 7.796.316,820 m com azimute 115° 15' 49,69" e distância de 1,65 m até o vértice V_008, definido pelas coordenadas E: 684.211,576 m e N: 7.796.316,114 m com azimute 112° 07' 43,85" e distância de 1,62 m até o vértice V_009, definido pelas coordenadas E: 684.213,081 m e N: 7.796.315,502 m com azimute 109° 12' 29,19" e distância de 1,62 m até o vértice V_010, definido pelas coordenadas E: 684.214,608 m e N: 7.796.314,970 m com azimute 107° 26' 35,44" e distância de 19,86 m até o vértice V_011, definido pelas coordenadas E: 684.233,554 m e N: 7.796.309,017 m com azimute 108° 05' 05,64" e distância de 3,05 m até o vértice V_012, definido pelas coordenadas E:

684.236,457 m e N: 7.796.308,069 m com azimute 107° 59' 47,60" e distância de 1,61 m até o vértice V_013, definido pelas coordenadas E: 684.237,990 m e N: 7.796.307,571 m com azimute 103° 04' 53,78" e distância de 1,14 m até o vértice V_014, definido pelas coordenadas E: 684.239,096 m e N: 7.796.307,314 m com azimute 100° 55' 15,17" e distância de 4,10 m até o vértice V_015, definido pelas coordenadas E: 684.243,123 m e N: 7.796.306,537 m com azimute 110° 12' 40,07" e distância de 1,03 m até o vértice V_016, definido pelas coordenadas E: 684.244,090 m e N: 7.796.306,181 m com azimute 165° 08' 28,14" e distância de 38,40 m até o vértice V_017, definido pelas coordenadas E: 684.253,937 m e N: 7.796.269,066 m com azimute 163° 08' 09,82" e distância de 2,10 m até o vértice V_018, definido pelas coordenadas E: 684.254,546 m e N: 7.796.267,057 m com azimute 157° 37' 42,85" e distância de 3,94 m até o vértice V_019, definido pelas coordenadas E: 684.256,045 m e N: 7.796.263,415 m com azimute 152° 50' 00,57" e distância de 1,32 m até o vértice V_020, definido pelas coordenadas E: 684.256,648 m e N: 7.796.262,240 m com azimute 150° 52' 51,99" e distância de 0,69 m até o vértice V_021, definido pelas coordenadas E: 684.256,985 m e N: 7.796.261,635 m com azimute 150° 15' 07,57" e distância de 14,14 m até o vértice V_022, definido pelas coordenadas E: 684.264,003 m e N: 7.796.249,355 m com azimute 148° 12' 29,35" e distância de 1,79 m até o vértice V_023, definido pelas coordenadas E: 684.264,947 m e N: 7.796.247,832 m com azimute 144° 06' 28,06" e distância de 2,65 m até o vértice V_024, definido pelas coordenadas E: 684.266,500 m e N: 7.796.245,686 m com azimute 138° 58' 43,17" e distância de 2,91 m até o vértice V_025, definido pelas coordenadas E: 684.268,413 m e N: 7.796.243,487 m com azimute 134° 31' 26,75" e distância de 1,96 m até o vértice V_026, definido pelas coordenadas E: 684.269,809 m e N: 7.796.242,114 m com azimute 131° 51' 10,39" e distância de 0,82 m até o vértice V_027, definido pelas coordenadas E: 684.270,423 m e N: 7.796.241,564 m com azimute 128° 38' 00,22" e distância de 2,71 m até o vértice V_028, definido pelas coordenadas E: 684.272,540 m e N: 7.796.239,872 m com azimute 124° 57' 10,60" e distância de 1,32 m até o vértice V_029, definido pelas coordenadas E: 684.273,623 m e N: 7.796.239,115 m com azimute 123° 41' 17,88" e distância de 17,97 m até o vértice V_030, definido pelas coordenadas E: 684.288,576 m e N: 7.796.229,147 m com azimute 149° 02' 15,97" e distância de 12,87 m até o vértice V_031, definido pelas coordenadas E: 684.295,196 m e N: 7.796.218,113 m com azimute 150° 15' 15,67" e distância de 18,55 m até o vértice V_032, definido pelas coordenadas E: 684.304,402 m e N: 7.796.202,003 m com azimute 157° 45' 08,20" e distância de 18,52 m até o vértice V_033, definido pelas coordenadas E: 684.311,415 m e N: 7.796.184,859 m com azimute 155° 22' 35,17" e distância de 2,48 m até o vértice V_034, definido pelas coordenadas E: 684.312,449 m e N: 7.796.182,603 m com azimute 152° 25' 13,70" e distância de 0,91 m até o vértice V_035, definido pelas coordenadas E: 684.312,870 m e N: 7.796.181,797 m com azimute 147° 43' 18,62" e distância de 4,05 m até o vértice V_036, definido pelas coordenadas E: 684.315,034 m e N: 7.796.178,371 m com azimute 143° 05' 13,52" e distância de 1,07 m até o vértice V_037, definido pelas coordenadas E: 684.315,674 m e N: 7.796.177,519 m com azimute 140° 45' 32,32" e distância de 1,42 m até o vértice V_038, definido pelas coordenadas E: 684.316,570 m e N: 7.796.176,422 m com azimute 139° 24' 03,54" e distância de 8,18 m até o vértice V_039, definido pelas coordenadas E: 684.321,895 m e N: 7.796.170,209 m com azimute 251° 59' 42,59" e distância de 2,02 m até o vértice V_040, definido pelas coordenadas E: 684.319,972 m e N: 7.796.169,584 m com azimute 244° 48' 22,18" e distância de 6,28 m até o vértice V_041, definido pelas coordenadas E: 684.314,290 m e N: 7.796.166,911 m com azimute 237° 35' 35,51" e distância de 6,28 m até o vértice V_042, definido pelas coordenadas E: 684.308,989 m e N: 7.796.163,546 m com azimute 230° 24' 29,59" e distância de 6,28 m até o vértice V_043, definido pelas coordenadas E: 684.304,150 m e N: 7.796.159,544 m com azimute 223° 11' 57,87" e distância de 6,28 m até o vértice V_044, definido pelas coordenadas E: 684.299,852 m e N: 7.796.154,967 m com azimute 216° 00' 04,36" e distância de 6,28 m até o vértice V_045, definido pelas coordenadas E: 684.296,161 m e N: 7.796.149,887 m com azimute 208° 48' 07,19" e distância de 6,28 m até o vértice V_046, definido pelas coordenadas E: 684.293,136 m e N: 7.796.144,385 m com azimute 201° 35' 34,85" e distância de 6,28 m até o vértice V_047, definido pelas coordenadas E: 684.290,825 m e N: 7.796.138,546 m com azimute 194° 24' 21,15" e distância de 6,28 m até o vértice V_048, definido pelas coordenadas E: 684.289,263 m e N: 7.796.132,465 m com azimute 187° 11' 58,96" e distância de 6,28 m até o vértice V_049, definido pelas coordenadas E: 684.288,476 m e N: 7.796.126,235 m com azimute 180° e distância de 6,28 m até o vértice V_050, definido pelas coordenadas E: 684.288,476 m e N: 7.796.119,956 m com azimute 172° 48' 01,04" e distância de 6,28 m até o vértice V_051, definido pelas coordenadas E: 684.289,263 m e N: 7.796.113,726 m com azimute 165° 35' 38,85" e distância de 6,28 m até o vértice V_052, definido pelas coordenadas E: 684.290,825 m e N: 7.796.107,645 m com azimute 158° 24' 13,06" e distância de 6,28 m até o vértice V_053, definido pelas coordenadas E: 684.293,136 m e N: 7.796.101,807 m com azimute 151° 12' 08,63" e distância de 6,28 m até o vértice V_054, definido pelas coordenadas E: 684.296,161 m e N: 7.796.096,304 m com azimute 143° 59' 55,64" e distância de 6,28 m até o vértice V_055, definido pelas coordenadas E: 684.299,852 m e N: 7.796.091,224 m com azimute 136° 48' 02,13" e distância de 6,28 m até o vértice V_056, definido pelas coordenadas E: 684.304,150 m e N: 7.796.086,647 m com azimute 129° 35' 30,41" e distância de 6,28 m até o vértice V_057, definido pelas coordenadas E: 684.308,989 m e N: 7.796.082,645 m com azimute 122° 24' 24,49" e distância de 6,28 m até o vértice V_058, definido pelas coordenadas E:

684.314,290 m e N: 7.796.079,280 m com azimute **115° 11' 37,82"** e distância de **6,28 m** até o vértice **V_059**, definido pelas coordenadas **E: 684.319,972 m e N: 7.796.076,607 m** com azimute **108° 00' 28,26"** e distância de **6,28 m** até o vértice **V_060**, definido pelas coordenadas **E: 684.325,943 m e N: 7.796.074,666 m** com azimute **100° 47' 40,35"** e distância de **6,28 m** até o vértice **V_061**, definido pelas coordenadas **E: 684.332,111 m e N: 7.796.073,490 m** com azimute **93° 35' 50,62"** e distância de **6,28 m** até o vértice **V_062**, definido pelas coordenadas **E: 684.338,378 m e N: 7.796.073,096 m** com azimute **86° 24' 07,32"** e distância de **6,28 m** até o vértice **V_063**, definido pelas coordenadas **E: 684.344,644 m e N: 7.796.073,490 m** com azimute **79° 12' 19,65"** e distância de **6,28 m** até o vértice **V_064**, definido pelas coordenadas **E: 684.350,812 m e N: 7.796.074,666 m** com azimute **71° 59' 41,89"** e distância de **6,28 m** até o vértice **V_065**, definido pelas coordenadas **E: 684.356,784 m e N: 7.796.076,607 m** com azimute **64° 48' 08,19"** e distância de **6,28 m** até o vértice **V_066**, definido pelas coordenadas **E: 684.362,465 m e N: 7.796.079,280 m** com azimute **57° 35' 53,11"** e distância de **6,28 m** até o vértice **V_067**, definido pelas coordenadas **E: 684.367,767 m e N: 7.796.082,645 m** com azimute **50° 24' 08,65"** e distância de **6,28 m** até o vértice **V_068**, definido pelas coordenadas **E: 684.372,605 m e N: 7.796.086,647 m** com azimute **43° 11' 57,87"** e distância de **6,28 m** até o vértice **V_069**, definido pelas coordenadas **E: 684.376,903 m e N: 7.796.091,224 m** com azimute **36° 00' 04,36"** e distância de **6,28 m** até o vértice **V_070**, definido pelas coordenadas **E: 684.380,594 m e N: 7.796.096,304 m** com azimute **28° 47' 51,37"** e distância de **6,28 m** até o vértice **V_071**, definido pelas coordenadas **E: 684.383,619 m e N: 7.796.101,807 m** com azimute **21° 36' 17,48"** e distância de **6,28 m** até o vértice **V_072**, definido pelas coordenadas **E: 684.385,931 m e N: 7.796.107,645 m** com azimute **14° 23' 49,33"** e distância de **6,28 m** até o vértice **V_073**, definido pelas coordenadas **E: 684.387,492 m e N: 7.796.113,726 m** com azimute **7° 11' 58,96"** e distância de **6,28 m** até o vértice **V_074**, definido pelas coordenadas **E: 684.388,279 m e N: 7.796.119,956 m** com azimute **0°** e distância de **6,28 m** até o vértice **V_075**, definido pelas coordenadas **E: 684.388,279 m e N: 7.796.126,235 m** com azimute **352° 48' 01,04"** e distância de **6,28 m** até o vértice **V_076**, definido pelas coordenadas **E: 684.387,492 m e N: 7.796.132,465 m** com azimute **345° 36' 10,67"** e distância de **6,28 m** até o vértice **V_077**, definido pelas coordenadas **E: 684.385,931 m e N: 7.796.138,546 m** com azimute **338° 23' 54,61"** e distância de **6,28 m** até o vértice **V_078**, definido pelas coordenadas **E: 684.383,619 m e N: 7.796.144,385 m** com azimute **331° 12' 09,21"** e distância de **3,01 m** até o vértice **V_079**, definido pelas coordenadas **E: 684.382,170 m e N: 7.796.147,021 m** com azimute **17° 21' 20,06"** e distância de **13,26 m** até o vértice **V_080**, definido pelas coordenadas **E: 684.386,126 m e N: 7.796.159,679 m** com azimute **15° 07' 12,66"** e distância de **2,35 m** até o vértice **V_081**, definido pelas coordenadas **E: 684.386,738 m e N: 7.796.161,944 m** com azimute **11° 17' 32,89"** e distância de **1,93 m** até o vértice **V_082**, definido pelas coordenadas **E: 684.387,116 m e N: 7.796.163,837 m** com azimute **6° 50' 13,24"** e distância de **2,76 m** até o vértice **V_083**, definido pelas coordenadas **E: 684.387,445 m e N: 7.796.166,581 m** com azimute **2° 14' 51,56"** e distância de **2,35 m** até o vértice **V_084**, definido pelas coordenadas **E: 684.387,537 m e N: 7.796.168,925 m** com azimute **0°** e distância de **4,32 m** até o vértice **V_085**, definido pelas coordenadas **E: 684.387,537 m e N: 7.796.173,249 m** com azimute **358° 40' 55,71"** e distância de **1,39 m** até o vértice **V_086**, definido pelas coordenadas **E: 684.387,505 m e N: 7.796.174,640 m** com azimute **354° 50' 34,34"** e distância de **2,78 m** até o vértice **V_087**, definido pelas coordenadas **E: 684.387,255 m e N: 7.796.177,410 m** com azimute **351° 29' 02,05"** e distância de **0,97 m** até o vértice **V_088**, definido pelas coordenadas **E: 684.387,112 m e N: 7.796.178,365 m** com azimute **348° 47' 42,79"** e distância de **1,82 m** até o vértice **V_089**, definido pelas coordenadas **E: 684.386,759 m e N: 7.796.180,147 m** com azimute **344° 17' 49,24"** e distância de **3,05 m** até o vértice **V_090**, definido pelas coordenadas **E: 684.385,933 m e N: 7.796.183,085 m** com azimute **339° 11' 24,80"** e distância de **2,51 m** até o vértice **V_091**, definido pelas coordenadas **E: 684.385,041 m e N: 7.796.185,432 m** com azimute **334° 57' 17,85"** e distância de **2,09 m** até o vértice **V_092**, definido pelas coordenadas **E: 684.384,156 m e N: 7.796.187,326 m** com azimute **332° 20' 12,34"** e distância de **0,70 m** até o vértice **V_093**, definido pelas coordenadas **E: 684.383,831 m e N: 7.796.187,946 m** com azimute **331° 41' 56,19"** e distância de **12,80 m** até o vértice **V_094**, definido pelas coordenadas **E: 684.377,763 m e N: 7.796.199,215 m** com azimute **330° 05' 22,88"** e distância de **1,63 m** até o vértice **V_095**, definido pelas coordenadas **E: 684.376,949 m e N: 7.796.200,630 m** com azimute **325° 28' 30,08"** e distância de **3,41 m** até o vértice **V_096**, definido pelas coordenadas **E: 684.375,018 m e N: 7.796.203,437 m** com azimute **320° 55' 38,01"** e distância de **1,58 m** até o vértice **V_097**, definido pelas coordenadas **E: 684.374,021 m e N: 7.796.204,665 m** com azimute **319° 23' 51,25"** e distância de **10,94 m** até o vértice **V_098**, definido pelas coordenadas **E: 684.366,903 m e N: 7.796.212,969 m** com azimute **337° 45' 08,54"** e distância de **15,55 m** até o vértice **V_099**, definido pelas coordenadas **E: 684.361,017 m e N: 7.796.227,358 m** com azimute **336° 49' 31,73"** e distância de **0,94 m** até o vértice **V_100**, definido pelas coordenadas **E: 684.360,648 m e N: 7.796.228,220 m** com azimute **334° 00' 59,15"** e distância de **2,16 m** até o vértice **V_101**, definido pelas coordenadas **E: 684.359,702 m e N: 7.796.230,161 m** com azimute **331° 09' 37,36"** e distância de **0,96 m** até o vértice **V_102**, definido pelas coordenadas **E: 684.359,240 m e N: 7.796.231,000 m** com azimute **330° 14' 48,47"** e distância de **21,35 m** até o vértice **V_103**, definido pelas coordenadas **E: 684.348,645 m e N: 7.796.249,535 m** com azimute **329° 02' 26,09"** e distância de **20,39 m** até o vértice **V_104**, definido pelas coordenadas **E: 684.338,154 m e N: 7.796.267,023 m** com azimute **327° 44' 41,80"** e distância de

1,36 m até o vértice V_105, definido pelas coordenadas E: 684.337,427 m e N: 7.796.268,175 m com azimute 324° 05' 00,81" e distância de 2,62 m até o vértice V_106, definido pelas coordenadas E: 684.335,890 m e N: 7.796.270,297 m com azimute 318° 58' 43,17" e distância de 2,91 m até o vértice V_107, definido pelas coordenadas E: 684.333,977 m e N: 7.796.272,496 m com azimute 314° 30' 11,62" e distância de 1,96 m até o vértice V_108, definido pelas coordenadas E: 684.332,581 m e N: 7.796.273,868 m com azimute 311° 51' 10,39" e distância de 0,82 m até o vértice V_109, definido pelas coordenadas E: 684.331,967 m e N: 7.796.274,418 m com azimute 308° 38' 59,66" e distância de 2,71 m até o vértice V_110, definido pelas coordenadas E: 684.329,850 m e N: 7.796.276,111 m com azimute 304° 55' 02,60" e distância de 1,32 m até o vértice V_111, definido pelas coordenadas E: 684.328,767 m e N: 7.796.276,867 m com azimute 303° 41' 24,24" e distância de 17,62 m até o vértice V_112, definido pelas coordenadas E: 684.314,103 m e N: 7.796.286,643 m com azimute 330° 16' 08,11" e distância de 2,57 m até o vértice V_113, definido pelas coordenadas E: 684.312,826 m e N: 7.796.288,879 m com azimute 346° 45' 13,35" e distância de 7,39 m até o vértice V_114, definido pelas coordenadas E: 684.311,133 m e N: 7.796.296,071 m com azimute 115° 26' 31,59" e distância de 1,39 m até o vértice V_115, definido pelas coordenadas E: 684.312,390 m e N: 7.796.295,473 m com azimute 112° 03' 42,84" e distância de 1,67 m até o vértice V_116, definido pelas coordenadas E: 684.313,942 m e N: 7.796.294,844 m com azimute 108° 00' 41,43" e distância de 2,78 m até o vértice V_117, definido pelas coordenadas E: 684.316,587 m e N: 7.796.293,984 m com azimute 104° 51' 01,22" e distância de 0,68 m até o vértice V_118, definido pelas coordenadas E: 684.317,247 m e N: 7.796.293,809 m com azimute 102° 12' 32,83" e distância de 2,10 m até o vértice V_119, definido pelas coordenadas E: 684.319,299 m e N: 7.796.293,365 m com azimute 97° 38' 08,08" e distância de 2,87 m até o vértice V_120, definido pelas coordenadas E: 684.322,141 m e N: 7.796.292,984 m com azimute 93° 09' 04,47" e distância de 2,00 m até o vértice V_121, definido pelas coordenadas E: 684.324,139 m e N: 7.796.292,874 m com azimute 90° 39' 34,17" e distância de 0,70 m até o vértice V_122, definido pelas coordenadas E: 684.324,834 m e N: 7.796.292,866 m com azimute 90° e distância de 21,43 m até o vértice V_123, definido pelas coordenadas E: 684.346,266 m e N: 7.796.292,866 m com azimute 87° 45' 18,77" e distância de 2,35 m até o vértice V_124, definido pelas coordenadas E: 684.348,613 m e N: 7.796.292,958 m com azimute 82° 03' 08,90" e distância de 3,91 m até o vértice V_125, definido pelas coordenadas E: 684.352,481 m e N: 7.796.293,498 m com azimute 77° 10' 47,94" e distância de 1,45 m até o vértice V_126, definido pelas coordenadas E: 684.353,896 m e N: 7.796.293,820 m com azimute 75° 11' 47,92" e distância de 0,63 m até o vértice V_127, definido pelas coordenadas E: 684.354,509 m e N: 7.796.293,982 m com azimute 74° 34' 39,52" e distância de 19,68 m até o vértice V_128, definido pelas coordenadas E: 684.373,482 m e N: 7.796.299,216 m com azimute 90° e distância de 30,73 m até o vértice V_129, definido pelas coordenadas E: 684.404,210 m e N: 7.796.299,216 m com azimute 87° 42' 50,93" e distância de 2,41 m até o vértice V_130, definido pelas coordenadas E: 684.406,615 m e N: 7.796.299,312 m com azimute 84° 04' 13,81" e distância de 1,09 m até o vértice V_131, definido pelas coordenadas E: 684.407,703 m e N: 7.796.299,425 m com azimute 130° 36' 23,75" e distância de 1,17 m até o vértice V_132, definido pelas coordenadas E: 684.408,593 m e N: 7.796.298,662 m com azimute 129° 28' 12,24" e distância de 10,87 m até o vértice V_133, definido pelas coordenadas E: 684.416,982 m e N: 7.796.291,754 m com azimute 127° 36' 39,42" e distância de 1,98 m até o vértice V_134, definido pelas coordenadas E: 684.418,550 m e N: 7.796.290,546 m com azimute 124° 14' 43,84" e distância de 1,72 m até o vértice V_135, definido pelas coordenadas E: 684.419,969 m e N: 7.796.289,580 m com azimute 122° 09' 36,83" e distância de 16,59 m até o vértice V_136, definido pelas coordenadas E: 684.434,014 m e N: 7.796.280,749 m com azimute 137° 07' 18,87" e distância de 14,78 m até o vértice V_137, definido pelas coordenadas E: 684.444,072 m e N: 7.796.269,917 m com azimute 136° 13' 48,32" e distância de 0,92 m até o vértice V_138, definido pelas coordenadas E: 684.444,710 m e N: 7.796.269,251 m com azimute 134° 04' 27,11" e distância de 1,49 m até o vértice V_139, definido pelas coordenadas E: 684.445,779 m e N: 7.796.268,216 m com azimute 132° 02' 28,60" e distância de 0,63 m até o vértice V_140, definido pelas coordenadas E: 684.446,247 m e N: 7.796.267,794 m com azimute 130° 23' 37,33" e distância de 1,20 m até o vértice V_141, definido pelas coordenadas E: 684.447,159 m e N: 7.796.267,018 m com azimute 129° 17' 23,29" e distância de 10,17 m até o vértice V_142, definido pelas coordenadas E: 684.455,030 m e N: 7.796.260,578 m com azimute 143° 28' 25,10" e distância de 12,31 m até o vértice V_143, definido pelas coordenadas E: 684.462,356 m e N: 7.796.250,687 m com azimute 145° 00' 02,98" e distância de 11,81 m até o vértice V_144, definido pelas coordenadas E: 684.469,131 m e N: 7.796.241,011 m com azimute 143° 25' 45,06" e distância de 1,34 m até o vértice V_145, definido pelas coordenadas E: 684.469,930 m e N: 7.796.239,934 m com azimute 141° 23' 59,25" e distância de 0,90 m até o vértice V_146, definido pelas coordenadas E: 684.470,492 m e N: 7.796.239,230 m com azimute 140° 31' 33,11" e distância de 10,87 m até o vértice V_147, definido pelas coordenadas E: 684.477,401 m e N: 7.796.230,841 m com azimute 138° 27' 31,04" e distância de 2,17 m até o vértice V_148, definido pelas coordenadas E: 684.478,839 m e N: 7.796.229,218 m com azimute 134° 37' 14,93" e distância de 2,14 m até o vértice V_149, definido pelas coordenadas E: 684.480,360 m e N: 7.796.227,717 m com azimute 132° 30' 40,78" e distância de 12,00 m até o vértice V_150, definido pelas coordenadas E: 684.489,207 m e N: 7.796.219,607 m com azimute 172° 40' 24,94" e distância de 0,14 m até o

vértice **V_151**, definido pelas coordenadas **E: 684.489,225 m** e **N: 7.796.219,467 m** com azimute **165° 35' 47,02"** e distância de **6,28 m** até o vértice **V_152**, definido pelas coordenadas **E: 684.490,787 m** e **N: 7.796.213,385 m** com azimute **158° 24' 13,06"** e distância de **6,28 m** até o vértice **V_153**, definido pelas coordenadas **E: 684.493,098 m** e **N: 7.796.207,547 m** com azimute **151° 11' 52,81"** e distância de **6,28 m** até o vértice **V_154**, definido pelas coordenadas **E: 684.496,123 m** e **N: 7.796.202,045 m** com azimute **143° 59' 55,64"** e distância de **6,28 m** até o vértice **V_155**, definido pelas coordenadas **E: 684.499,814 m** e **N: 7.796.196,965 m** com azimute **136° 48' 24,62"** e distância de **6,28 m** até o vértice **V_156**, definido pelas coordenadas **E: 684.504,112 m** e **N: 7.796.192,387 m** com azimute **129° 35' 51,35"** e distância de **6,28 m** até o vértice **V_157**, definido pelas coordenadas **E: 684.508,950 m** e **N: 7.796.188,385 m** com azimute **122° 23' 39,16"** e distância de **6,28 m** até o vértice **V_158**, definido pelas coordenadas **E: 684.514,252 m** e **N: 7.796.185,021 m** com azimute **115° 12' 21,53"** e distância de **6,28 m** até o vértice **V_159**, definido pelas coordenadas **E: 684.519,933 m** e **N: 7.796.182,347 m** com azimute **107° 59' 25,44"** e distância de **2,08 m** até o vértice **V_160**, definido pelas coordenadas **E: 684.521,910 m** e **N: 7.796.181,705 m** com azimute **107° 59' 57,47"** e distância de **4,20 m** até o vértice **V_161**, definido pelas coordenadas **E: 684.525,905 m** e **N: 7.796.180,407 m** com azimute **100° 48' 12,62"** e distância de **6,28 m** até o vértice **V_162**, definido pelas coordenadas **E: 684.532,073 m** e **N: 7.796.179,230 m** com azimute **93° 35' 52,68"** e distância de **6,28 m** até o vértice **V_163**, definido pelas coordenadas **E: 684.538,339 m** e **N: 7.796.178,836 m** com azimute **86° 24' 09,38"** e distância de **6,28 m** até o vértice **V_164**, definido pelas coordenadas **E: 684.544,606 m** e **N: 7.796.179,230 m** com azimute **79° 11' 47,38"** e distância de **6,28 m** até o vértice **V_165**, definido pelas coordenadas **E: 684.550,774 m** e **N: 7.796.180,407 m** com azimute **72° 00' 13,13"** e distância de **6,28 m** até o vértice **V_166**, definido pelas coordenadas **E: 684.556,746 m** e **N: 7.796.182,347 m** com azimute **64° 47' 38,47"** e distância de **6,28 m** até o vértice **V_167**, definido pelas coordenadas **E: 684.562,427 m** e **N: 7.796.185,021 m** com azimute **57° 36' 20,84"** e distância de **6,28 m** até o vértice **V_168**, definido pelas coordenadas **E: 684.567,729 m** e **N: 7.796.188,385 m** com azimute **50° 24' 08,65"** e distância de **6,28 m** até o vértice **V_169**, definido pelas coordenadas **E: 684.572,567 m** e **N: 7.796.192,387 m** com azimute **43° 11' 35,38"** e distância de **6,28 m** até o vértice **V_170**, definido pelas coordenadas **E: 684.576,865 m** e **N: 7.796.196,965 m** com azimute **36° 00' 04,36"** e distância de **6,28 m** até o vértice **V_171**, definido pelas coordenadas **E: 684.580,556 m** e **N: 7.796.202,045 m** com azimute **28° 48' 07,19"** e distância de **6,28 m** até o vértice **V_172**, definido pelas coordenadas **E: 684.583,581 m** e **N: 7.796.207,547 m** com azimute **21° 35' 46,94"** e distância de **6,28 m** até o vértice **V_173**, definido pelas coordenadas **E: 684.585,892 m** e **N: 7.796.213,385 m** com azimute **14° 24' 12,98"** e distância de **6,28 m** até o vértice **V_174**, definido pelas coordenadas **E: 684.587,454 m** e **N: 7.796.219,467 m** com azimute **114° 57' 51,11"** e distância de **58,59 m** até o vértice **V_175**, definido pelas coordenadas **E: 684.640,570 m** e **N: 7.796.194,739 m** com azimute **123° 50' 38,21"** e distância de **101,72 m** até o vértice **V_176**, definido pelas coordenadas **E: 684.725,054 m** e **N: 7.796.138,088 m** com azimute **131° 15' 48,16"** e distância de **118,09 m** até o vértice **V_177**, definido pelas coordenadas **E: 684.813,823 m** e **N: 7.796.060,203 m** com azimute **247° 45' 56,51"** e distância de **23,74 m** até o vértice **V_178**, definido pelas coordenadas **E: 684.791,846 m** e **N: 7.796.051,219 m** com azimute **207° 40' 53,25"** e distância de **14,71 m** até o vértice **V_179**, definido pelas coordenadas **E: 684.785,011 m** e **N: 7.796.038,190 m** com azimute **323° 59' 55,64"** e distância de **6,28 m** até o vértice **V_180**, definido pelas coordenadas **E: 684.781,320 m** e **N: 7.796.043,270 m** com azimute **316° 48' 02,13"** e distância de **6,28 m** até o vértice **V_181**, definido pelas coordenadas **E: 684.777,022 m** e **N: 7.796.047,847 m** com azimute **309° 35' 51,35"** e distância de **6,28 m** até o vértice **V_182**, definido pelas coordenadas **E: 684.772,184 m** e **N: 7.796.051,849 m** com azimute **302° 24' 06,89"** e distância de **6,28 m** até o vértice **V_183**, definido pelas coordenadas **E: 684.766,882 m** e **N: 7.796.055,214 m** com azimute **295° 11' 51,81"** e distância de **6,28 m** até o vértice **V_184**, definido pelas coordenadas **E: 684.761,201 m** e **N: 7.796.057,887 m** com azimute **288° 00' 18,11"** e distância de **6,28 m** até o vértice **V_185**, definido pelas coordenadas **E: 684.755,229 m** e **N: 7.796.059,828 m** com azimute **280° 47' 40,35"** e distância de **6,28 m** até o vértice **V_186**, definido pelas coordenadas **E: 684.749,061 m** e **N: 7.796.061,004 m** com azimute **273° 36' 23,40"** e distância de **6,28 m** até o vértice **V_187**, definido pelas coordenadas **E: 684.742,794 m** e **N: 7.796.061,399 m** com azimute **266° 23' 34,53"** e distância de **6,28 m** até o vértice **V_188**, definido pelas coordenadas **E: 684.736,528 m** e **N: 7.796.061,004 m** com azimute **259° 12' 19,65"** e distância de **6,28 m** até o vértice **V_189**, definido pelas coordenadas **E: 684.730,360 m** e **N: 7.796.059,828 m** com azimute **251° 59' 41,89"** e distância de **6,28 m** até o vértice **V_190**, definido pelas coordenadas **E: 684.724,388 m** e **N: 7.796.057,887 m** com azimute **244° 48' 08,19"** e distância de **6,28 m** até o vértice **V_191**, definido pelas coordenadas **E: 684.718,707 m** e **N: 7.796.055,214 m** com azimute **237° 35' 53,11"** e distância de **6,28 m** até o vértice **V_192**, definido pelas coordenadas **E: 684.713,405 m** e **N: 7.796.051,849 m** com azimute **230° 24' 08,65"** e distância de **6,28 m** até o vértice **V_193**, definido pelas coordenadas **E: 684.708,567 m** e **N: 7.796.047,847 m** com azimute **223° 11' 57,87"** e distância de **6,28 m** até o vértice **V_194**, definido pelas coordenadas **E: 684.704,269 m** e **N: 7.796.043,270 m** com azimute **216° 00' 04,36"** e distância de **6,28 m** até o vértice **V_195**, definido pelas coordenadas **E: 684.700,578 m** e **N: 7.796.038,190 m** com azimute **208° 48' 07,19"** e distância de **6,28 m** até o vértice **V_196**, definido pelas coordenadas **E: 684.697,553 m** e **N: 7.796.032,688 m** com azimute **201° 35' 34,85"** e distância de **6,28 m** até o vértice **V_197**,

definido pelas coordenadas **E: 684.695,242 m** e **N: 7.796.026,849 m** com azimute **194° 24' 21,15"** e distância de **6,28 m** até o vértice **V_198**, definido pelas coordenadas **E: 684.693,680 m** e **N: 7.796.020,768 m** com azimute **187° 11' 58,96"** e distância de **6,28 m** até o vértice **V_199**, definido pelas coordenadas **E: 684.692,893 m** e **N: 7.796.014,538 m** com azimute **180°** e distância de **6,28 m** até o vértice **V_200**, definido pelas coordenadas **E: 684.692,893 m** e **N: 7.796.008,259 m** com azimute **172° 47' 56,93"** e distância de **6,28 m** até o vértice **V_201**, definido pelas coordenadas **E: 684.693,680 m** e **N: 7.796.002,030 m** com azimute **165° 35' 47,02"** e distância de **6,28 m** até o vértice **V_202**, definido pelas coordenadas **E: 684.695,242 m** e **N: 7.795.995,948 m** com azimute **158° 24' 24,51"** e distância de **4,19 m** até o vértice **V_203**, definido pelas coordenadas **E: 684.696,784 m** e **N: 7.795.992,052 m** com azimute **218° 59' 07,17"** e distância de **6,73 m** até o vértice **V_204**, definido pelas coordenadas **E: 684.692,547 m** e **N: 7.795.986,817 m** com azimute **218° 06' 45,63"** e distância de **0,87 m** até o vértice **V_205**, definido pelas coordenadas **E: 684.692,012 m** e **N: 7.795.986,135 m** com azimute **216° 53' 02,33"** e distância de **10,58 m** até o vértice **V_206**, definido pelas coordenadas **E: 684.685,663 m** e **N: 7.795.977,674 m** com azimute **220° 14' 17,68"** e distância de **8,92 m** até o vértice **V_207**, definido pelas coordenadas **E: 684.679,902 m** e **N: 7.795.970,866 m** com azimute **230° 54' 16,51"** e distância de **12,51 m** até o vértice **V_208**, definido pelas coordenadas **E: 684.670,193 m** e **N: 7.795.962,977 m** com azimute **229° 44' 12,23"** e distância de **1,25 m** até o vértice **V_209**, definido pelas coordenadas **E: 684.669,239 m** e **N: 7.795.962,169 m** com azimute **227° 58' 08,80"** e distância de **0,68 m** até o vértice **V_210**, definido pelas coordenadas **E: 684.668,732 m** e **N: 7.795.961,712 m** com azimute **225° 43' 32,94"** e distância de **1,73 m** até o vértice **V_211**, definido pelas coordenadas **E: 684.667,493 m** e **N: 7.795.960,504 m** com azimute **223° 04' 57,79"** e distância de **1,16 m** até o vértice **V_212**, definido pelas coordenadas **E: 684.666,699 m** e **N: 7.795.959,655 m** com azimute **221° 59' 04,88"** e distância de **20,26 m** até o vértice **V_213**, definido pelas coordenadas **E: 684.653,148 m** e **N: 7.795.944,597 m** com azimute **220° 48' 17,96"** e distância de **0,98 m** até o vértice **V_214**, definido pelas coordenadas **E: 684.652,510 m** e **N: 7.795.943,858 m** com azimute **219° 22' 46,08"** e distância de **0,67 m** até o vértice **V_215**, definido pelas coordenadas **E: 684.652,084 m** e **N: 7.795.943,339 m** com azimute **218° 39' 29,92"** e distância de **23,92 m** até o vértice **V_216**, definido pelas coordenadas **E: 684.637,140 m** e **N: 7.795.924,658 m** com azimute **218° 02' 49,35"** e distância de **0,61 m** até o vértice **V_217**, definido pelas coordenadas **E: 684.636,762 m** e **N: 7.795.924,175 m** com azimute **215° 37' 29,62"** e distância de **2,06 m** até o vértice **V_218**, definido pelas coordenadas **E: 684.635,561 m** e **N: 7.795.922,499 m** com azimute **212° 35' 05,65"** e distância de **1,24 m** até o vértice **V_219**, definido pelas coordenadas **E: 684.634,895 m** e **N: 7.795.921,457 m** com azimute **211° 25' 43,97"** e distância de **15,87 m** até o vértice **V_220**, definido pelas coordenadas **E: 684.626,622 m** e **N: 7.795.907,919 m** com azimute **209° 46' 20,05"** e distância de **1,56 m** até o vértice **V_221**, definido pelas coordenadas **E: 684.625,848 m** e **N: 7.795.906,566 m** com azimute **205° 44' 50,08"** e distância de **2,82 m** até o vértice **V_222**, definido pelas coordenadas **E: 684.624,623 m** e **N: 7.795.904,026 m** com azimute **200° 48' 06,02"** e distância de **2,51 m** até o vértice **V_223**, definido pelas coordenadas **E: 684.623,731 m** e **N: 7.795.901,678 m** com azimute **195° 42' 10,76"** e distância de **3,05 m** até o vértice **V_224**, definido pelas coordenadas **E: 684.622,905 m** e **N: 7.795.898,740 m** com azimute **191° 16' 38,39"** e distância de **1,72 m** até o vértice **V_225**, definido pelas coordenadas **E: 684.622,568 m** e **N: 7.795.897,050 m** com azimute **189° 28' 06,47"** e distância de **9,20 m** até o vértice **V_226**, definido pelas coordenadas **E: 684.621,054 m** e **N: 7.795.887,972 m** com azimute **189° 27' 10,15"** e distância de **13,88 m** até o vértice **V_227**, definido pelas coordenadas **E: 684.618,775 m** e **N: 7.795.874,284 m** com azimute **188° 09' 15,50"** e distância de **11,05 m** até o vértice **V_228**, definido pelas coordenadas **E: 684.617,208 m** e **N: 7.795.863,348 m** com azimute **186° 30' 29,81"** e distância de **1,69 m** até o vértice **V_229**, definido pelas coordenadas **E: 684.617,016 m** e **N: 7.795.861,665 m** com azimute **182° 33' 13,87"** e distância de **2,67 m** até o vértice **V_230**, definido pelas coordenadas **E: 684.616,897 m** e **N: 7.795.858,997 m** com azimute **179° 16' 54,64"** e distância de **0,72 m** até o vértice **V_231**, definido pelas coordenadas **E: 684.616,906 m** e **N: 7.795.858,279 m** com azimute **177° 13' 31,53"** e distância de **1,69 m** até o vértice **V_232**, definido pelas coordenadas **E: 684.616,988 m** e **N: 7.795.856,587 m** com azimute **175° 36' 09,53"** e distância de **9,74 m** até o vértice **V_233**, definido pelas coordenadas **E: 684.617,735 m** e **N: 7.795.846,873 m** com azimute **174° 12' 56,31"** e distância de **1,47 m** até o vértice **V_234**, definido pelas coordenadas **E: 684.617,883 m** e **N: 7.795.845,412 m** com azimute **171° 45' 22,47"** e distância de **1,28 m** até o vértice **V_235**, definido pelas coordenadas **E: 684.618,067 m** e **N: 7.795.844,142 m** com azimute **168° 56' 53,80"** e distância de **1,65 m** até o vértice **V_236**, definido pelas coordenadas **E: 684.618,384 m** e **N: 7.795.842,519 m** com azimute **166° 07' 28,92"** e distância de **1,47 m** até o vértice **V_237**, definido pelas coordenadas **E: 684.618,736 m** e **N: 7.795.841,094 m** com azimute **164° 44' 40,51"** e distância de **17,04 m** até o vértice **V_238**, definido pelas coordenadas **E: 684.623,220 m** e **N: 7.795.824,653 m** com azimute **163° 04' 25,88"** e distância de **1,74 m** até o vértice **V_239**, definido pelas coordenadas **E: 684.623,727 m** e **N: 7.795.822,987 m** com azimute **159° 45' 43,73"** e distância de **1,96 m** até o vértice **V_240**, definido pelas coordenadas **E: 684.624,405 m** e **N: 7.795.821,148 m** com azimute **157° 09' 22,54"** e distância de **0,83 m** até o vértice **V_241**, definido pelas coordenadas **E: 684.624,726 m** e **N: 7.795.820,386 m** com azimute **156° 22' 20,14"** e distância de **12,01 m** até o vértice **V_242**, definido pelas coordenadas **E: 684.629,539 m** e **N: 7.795.809,384 m** com azimute **160° 12' 48,27"** e distância de **7,55 m** até o vértice **V_243**,

definido pelas coordenadas **E: 684.632,094 m** e **N: 7.795.802,282 m** com azimute **216° 52' 16,94"** e distância de **15,53 m** até o vértice **V_244**, definido pelas coordenadas **E: 684.622,774 m** e **N: 7.795.789,856 m** com azimute **219° 48' 17,78"** e distância de **11,60 m** até o vértice **V_245**, definido pelas coordenadas **E: 684.615,345 m** e **N: 7.795.780,941 m** com azimute **218° 53' 09,88"** e distância de **0,91 m** até o vértice **V_246**, definido pelas coordenadas **E: 684.614,774 m** e **N: 7.795.780,233 m** com azimute **217° 25' 08,36"** e distância de **15,32 m** até o vértice **V_247**, definido pelas coordenadas **E: 684.605,466 m** e **N: 7.795.768,067 m** com azimute **224° 59' 60,00"** e distância de **13,53 m** até o vértice **V_248**, definido pelas coordenadas **E: 684.595,897 m** e **N: 7.795.758,498 m** com azimute **233° 44' 34,18"** e distância de **12,01 m** até o vértice **V_249**, definido pelas coordenadas **E: 684.586,215 m** e **N: 7.795.751,397 m** com azimute **235° 10' 39,65"** e distância de **16,01 m** até o vértice **V_250**, definido pelas coordenadas **E: 684.573,068 m** e **N: 7.795.742,252 m** com azimute **256° 30' 20,19"** e distância de **13,28 m** até o vértice **V_251**, definido pelas coordenadas **E: 684.560,150 m** e **N: 7.795.739,152 m** com azimute **261° 15' 08,52"** e distância de **17,78 m** até o vértice **V_252**, definido pelas coordenadas **E: 684.542,577 m** e **N: 7.795.736,448 m** com azimute **267° 57' 14,62"** e distância de **11,60 m** até o vértice **V_253**, definido pelas coordenadas **E: 684.530,988 m** e **N: 7.795.736,034 m** com azimute **299° 44' 17,10"** e distância de **10,45 m** até o vértice **V_254**, definido pelas coordenadas **E: 684.521,910 m** e **N: 7.795.741,220 m** com azimute **299° 25' 38,84"** e distância de **0,18 m** até o vértice **V_255**, definido pelas coordenadas **E: 684.521,754 m** e **N: 7.795.741,308 m** com azimute **297° 29' 13,77"** e distância de **1,92 m** até o vértice **V_256**, definido pelas coordenadas **E: 684.520,053 m** e **N: 7.795.742,193 m** com azimute **294° 42' 49,36"** e distância de **1,11 m** até o vértice **V_257**, definido pelas coordenadas **E: 684.519,047 m** e **N: 7.795.742,656 m** com azimute **292° 06' 23,31"** e distância de **1,67 m** até o vértice **V_258**, definido pelas coordenadas **E: 684.517,496 m** e **N: 7.795.743,286 m** com azimute **288° 00' 18,51"** e distância de **2,78 m** até o vértice **V_259**, definido pelas coordenadas **E: 684.514,850 m** e **N: 7.795.744,146 m** com azimute **284° 52' 18,75"** e distância de **0,68 m** até o vértice **V_260**, definido pelas coordenadas **E: 684.514,191 m** e **N: 7.795.744,321 m** com azimute **282° 55' 33,60"** e distância de **1,31 m** até o vértice **V_261**, definido pelas coordenadas **E: 684.512,910 m** e **N: 7.795.744,615 m** com azimute **281° 15' 15,05"** e distância de **0,60 m** até o vértice **V_262**, definido pelas coordenadas **E: 684.512,317 m** e **N: 7.795.744,733 m** com azimute **280° 37' 06,84"** e distância de **12,92 m** até o vértice **V_263**, definido pelas coordenadas **E: 684.499,617 m** e **N: 7.795.747,114 m** com azimute **279° 15' 09,07"** e distância de **1,44 m** até o vértice **V_264**, definido pelas coordenadas **E: 684.498,199 m** e **N: 7.795.747,345 m** com azimute **276° 22' 48,96"** e distância de **1,74 m** até o vértice **V_265**, definido pelas coordenadas **E: 684.496,473 m** e **N: 7.795.747,538 m** com azimute **273° 40' 59,77"** e distância de **1,14 m** até o vértice **V_266**, definido pelas coordenadas **E: 684.495,339 m** e **N: 7.795.747,611 m** com azimute **271° 21' 22,79"** e distância de **1,44 m** até o vértice **V_267**, definido pelas coordenadas **E: 684.493,903 m** e **N: 7.795.747,645 m** com azimute **270°** e distância de **19,84 m** até o vértice **V_268**, definido pelas coordenadas **E: 684.474,060 m** e **N: 7.795.747,645 m** com azimute **270°** e distância de **34,13 m** até o vértice **V_269**, definido pelas coordenadas **E: 684.439,928 m** e **N: 7.795.747,645 m** com azimute **270°** e distância de **7,98 m** até o vértice **V_270**, definido pelas coordenadas **E: 684.431,948 m** e **N: 7.795.747,645 m** com azimute **269° 20' 29,24"** e distância de **0,70 m** até o vértice **V_271**, definido pelas coordenadas **E: 684.431,252 m** e **N: 7.795.747,637 m** com azimute **266° 50' 55,53"** e distância de **2,00 m** até o vértice **V_272**, definido pelas coordenadas **E: 684.429,254 m** e **N: 7.795.747,527 m** com azimute **262° 21' 42,36"** e distância de **2,87 m** até o vértice **V_273**, definido pelas coordenadas **E: 684.426,413 m** e **N: 7.795.747,146 m** com azimute **257° 47' 27,17"** e distância de **2,10 m** até o vértice **V_274**, definido pelas coordenadas **E: 684.424,361 m** e **N: 7.795.746,702 m** com azimute **255° 08' 58,78"** e distância de **0,68 m** até o vértice **V_275**, definido pelas coordenadas **E: 684.423,701 m** e **N: 7.795.746,527 m** com azimute **252° 20' 15,59"** e distância de **2,44 m** até o vértice **V_276**, definido pelas coordenadas **E: 684.421,377 m** e **N: 7.795.745,787 m** com azimute **249° 04' 20,97"** e distância de **1,05 m** até o vértice **V_277**, definido pelas coordenadas **E: 684.420,399 m** e **N: 7.795.745,413 m** com azimute **248° 07' 21,19"** e distância de **13,01 m** até o vértice **V_278**, definido pelas coordenadas **E: 684.408,323 m** e **N: 7.795.740,564 m** com azimute **247° 02' 06,07"** e distância de **0,74 m** até o vértice **V_279**, definido pelas coordenadas **E: 684.407,641 m** e **N: 7.795.740,275 m** com azimute **245° 18' 28,45"** e distância de **1,11 m** até o vértice **V_280**, definido pelas coordenadas **E: 684.406,634 m** e **N: 7.795.739,812 m** com azimute **241° 40' 27,77"** e distância de **2,81 m** até o vértice **V_281**, definido pelas coordenadas **E: 684.404,161 m** e **N: 7.795.738,479 m** com azimute **3° 34' 00,14"** e distância de **54,56 m** até o vértice **V_282**, definido pelas coordenadas **E: 684.407,555 m** e **N: 7.795.792,930 m** com azimute **5° 42' 39,59"** e distância de **14,07 m** até o vértice **V_283**, definido pelas coordenadas **E: 684.408,955 m** e **N: 7.795.806,929 m** com azimute **7° 07' 38,74"** e distância de **17,69 m** até o vértice **V_284**, definido pelas coordenadas **E: 684.411,150 m** e **N: 7.795.824,483 m** com azimute **5° 11' 12,12"** e distância de **2,01 m** até o vértice **V_285**, definido pelas coordenadas **E: 684.411,332 m** e **N: 7.795.826,488 m** com azimute **1° 46' 06,93"** e distância de **1,85 m** até o vértice **V_286**, definido pelas coordenadas **E: 684.411,389 m** e **N: 7.795.828,334 m** com azimute **357° 55' 25,11"** e distância de **2,18 m** até o vértice **V_287**, definido pelas coordenadas **E: 684.411,310 m** e **N: 7.795.830,513 m** com azimute **354° 09' 33,20"** e distância de **2,01 m** até o vértice **V_288**, definido pelas coordenadas **E: 684.411,105 m** e **N: 7.795.832,517 m** com azimute **352° 14' 00,16"** e distância de **15,96 m** até o vértice **V_289**, definido pelas coordenadas **E:**

684.408,948 m e N: 7.795.848,332 m com azimute **355° 42' 57,91"** e distância de **9,00 m** até o vértice **V_290**, definido pelas coordenadas **E: 684.408,276 m e N: 7.795.857,303 m** com azimute **61° 17' 36,93"** e distância de **2,62 m** até o vértice **V_291**, definido pelas coordenadas **E: 684.410,575 m e N: 7.795.858,562 m** com azimute **57° 56' 17,00"** e distância de **1,18 m** até o vértice **V_292**, definido pelas coordenadas **E: 684.411,576 m e N: 7.795.859,189 m** com azimute **55° 41' 51,27"** e distância de **1,25 m** até o vértice **V_293**, definido pelas coordenadas **E: 684.412,605 m e N: 7.795.859,891 m** com azimute **54° 27' 33,17"** e distância de **12,86 m** até o vértice **V_294**, definido pelas coordenadas **E: 684.423,066 m e N: 7.795.867,364 m** com azimute **52° 00' 54,18"** e distância de **2,56 m** até o vértice **V_295**, definido pelas coordenadas **E: 684.425,083 m e N: 7.795.868,939 m** com azimute **48° 37' 34,10"** e distância de **1,32 m** até o vértice **V_296**, definido pelas coordenadas **E: 684.426,073 m e N: 7.795.869,811 m** com azimute **46° 12' 32,92"** e distância de **1,24 m** até o vértice **V_297**, definido pelas coordenadas **E: 684.426,968 m e N: 7.795.870,669 m** com azimute **44° 59' 37,00"** e distância de **6,34 m** até o vértice **V_298**, definido pelas coordenadas **E: 684.431,451 m e N: 7.795.875,153 m** com azimute **43° 38' 43,71"** e distância de **1,44 m** até o vértice **V_299**, definido pelas coordenadas **E: 684.432,442 m e N: 7.795.876,192 m** com azimute **39° 53' 52,21"** e distância de **2,62 m** até o vértice **V_300**, definido pelas coordenadas **E: 684.434,125 m e N: 7.795.878,205 m** com azimute **35° 59' 32,51"** e distância de **1,68 m** até o vértice **V_301**, definido pelas coordenadas **E: 684.435,115 m e N: 7.795.879,568 m** com azimute **34° 22' 59,74"** e distância de **15,36 m** até o vértice **V_302**, definido pelas coordenadas **E: 684.443,789 m e N: 7.795.892,244 m** com azimute **41° 10' 54,96"** e distância de **10,80 m** até o vértice **V_303**, definido pelas coordenadas **E: 684.450,900 m e N: 7.795.900,372 m** com azimute **53° 07' 32,57"** e distância de **15,67 m** até o vértice **V_304**, definido pelas coordenadas **E: 684.463,434 m e N: 7.795.909,774 m** com azimute **51° 27' 05,71"** e distância de **1,37 m** até o vértice **V_305**, definido pelas coordenadas **E: 684.464,502 m e N: 7.795.910,625 m** com azimute **49° 46' 12,49"** e distância de **12,95 m** até o vértice **V_306**, definido pelas coordenadas **E: 684.474,389 m e N: 7.795.918,989 m** com azimute **48° 43' 41,15"** e distância de **1,07 m** até o vértice **V_307**, definido pelas coordenadas **E: 684.475,190 m e N: 7.795.919,692 m** com azimute **46° 38' 50,76"** e distância de **1,28 m** até o vértice **V_308**, definido pelas coordenadas **E: 684.476,120 m e N: 7.795.920,570 m** com azimute **45° 00' 20,88"** e distância de **13,97 m** até o vértice **V_309**, definido pelas coordenadas **E: 684.485,999 m e N: 7.795.930,447 m** com azimute **42° 36' 38,43"** e distância de **2,49 m** até o vértice **V_310**, definido pelas coordenadas **E: 684.487,687 m e N: 7.795.932,282 m** com azimute **39° 12' 28,96"** e distância de **1,39 m** até o vértice **V_311**, definido pelas coordenadas **E: 684.488,564 m e N: 7.795.933,357 m** com azimute **34° 27' 15,76"** e distância de **3,60 m** até o vértice **V_312**, definido pelas coordenadas **E: 684.490,599 m e N: 7.795.936,323 m** com azimute **29° 53' 06,09"** e distância de **1,52 m** até o vértice **V_313**, definido pelas coordenadas **E: 684.491,357 m e N: 7.795.937,642 m** com azimute **27° 30' 51,05"** e distância de **0,97 m** até o vértice **V_314**, definido pelas coordenadas **E: 684.491,806 m e N: 7.795.938,504 m** com azimute **26° 31' 10,98"** e distância de **10,74 m** até o vértice **V_315**, definido pelas coordenadas **E: 684.496,601 m e N: 7.795.948,113 m** com azimute **26° 46' 48,64"** e distância de **1,07 m** até o vértice **V_316**, definido pelas coordenadas **E: 684.497,084 m e N: 7.795.949,070 m** com azimute **24° 25' 40,73"** e distância de **1,19 m** até o vértice **V_317**, definido pelas coordenadas **E: 684.497,575 m e N: 7.795.950,151 m** com azimute **23° 02' 22,78"** e distância de **2,70 m** até o vértice **V_318**, definido pelas coordenadas **E: 684.498,631 m e N: 7.795.952,634 m** com azimute **24° 00' 09,82"** e distância de **7,66 m** até o vértice **V_319**, definido pelas coordenadas **E: 684.501,748 m e N: 7.795.959,634 m** com azimute **34° 35' 38,33"** e distância de **10,57 m** até o vértice **V_320**, definido pelas coordenadas **E: 684.507,747 m e N: 7.795.968,332 m** com azimute **86° 23' 23,23"** e distância de **2,95 m** até o vértice **V_321**, definido pelas coordenadas **E: 684.510,695 m e N: 7.795.968,518 m** com azimute **79° 11' 47,38"** e distância de **6,28 m** até o vértice **V_322**, definido pelas coordenadas **E: 684.516,863 m e N: 7.795.969,695 m** com azimute **72° 00' 32,15"** e distância de **5,31 m** até o vértice **V_323**, definido pelas coordenadas **E: 684.521,910 m e N: 7.795.971,334 m** com azimute **71° 58' 29,40"** e distância de **0,97 m** até o vértice **V_324**, definido pelas coordenadas **E: 684.522,835 m e N: 7.795.971,635 m** com azimute **64° 48' 08,19"** e distância de **6,28 m** até o vértice **V_325**, definido pelas coordenadas **E: 684.528,516 m e N: 7.795.974,308 m** com azimute **57° 35' 53,11"** e distância de **6,28 m** até o vértice **V_326**, definido pelas coordenadas **E: 684.533,818 m e N: 7.795.977,673 m** com azimute **50° 24' 08,65"** e distância de **6,28 m** até o vértice **V_327**, definido pelas coordenadas **E: 684.538,656 m e N: 7.795.981,675 m** com azimute **43° 11' 35,38"** e distância de **6,28 m** até o vértice **V_328**, definido pelas coordenadas **E: 684.542,954 m e N: 7.795.986,253 m** com azimute **36° 00' 23,67"** e distância de **6,28 m** até o vértice **V_329**, definido pelas coordenadas **E: 684.546,645 m e N: 7.795.991,332 m** com azimute **28° 47' 51,37"** e distância de **6,28 m** até o vértice **V_330**, definido pelas coordenadas **E: 684.549,670 m e N: 7.795.996,835 m** com azimute **21° 36' 17,48"** e distância de **6,28 m** até o vértice **V_331**, definido pelas coordenadas **E: 684.551,982 m e N: 7.796.002,673 m** com azimute **14° 23' 41,16"** e distância de **6,28 m** até o vértice **V_332**, definido pelas coordenadas **E: 684.553,543 m e N: 7.796.008,755 m** com azimute **7° 12' 03,07"** e distância de **6,28 m** até o vértice **V_333**, definido pelas coordenadas **E: 684.554,330 m e N: 7.796.014,984 m** com azimute **0°** e distância de **6,28 m** até o vértice **V_334**, definido pelas coordenadas **E: 684.554,330 m e N: 7.796.021,263 m** com azimute **352° 48' 01,04"** e distância de **6,28 m** até o vértice **V_335**, definido pelas coordenadas **E: 684.553,543 m e N: 7.796.027,493 m** com azimute **345° 36' 18,84"** e distância de **6,28 m** até o

vértice **V_336**, definido pelas coordenadas **E: 684.551,982 m** e **N: 7.796.033,575 m** com azimute **338° 23' 42,52"** e distância de **6,28 m** até o vértice **V_337**, definido pelas coordenadas **E: 684.549,670 m** e **N: 7.796.039,413 m** com azimute **331° 11' 52,81"** e distância de **6,28 m** até o vértice **V_338**, definido pelas coordenadas **E: 684.546,645 m** e **N: 7.796.044,915 m** com azimute **323° 59' 55,64"** e distância de **6,28 m** até o vértice **V_339**, definido pelas coordenadas **E: 684.542,954 m** e **N: 7.796.049,995 m** com azimute **316° 48' 02,13"** e distância de **6,28 m** até o vértice **V_340**, definido pelas coordenadas **E: 684.538,656 m** e **N: 7.796.054,572 m** com azimute **309° 36' 16,66"** e distância de **6,28 m** até o vértice **V_341**, definido pelas coordenadas **E: 684.533,818 m** e **N: 7.796.058,575 m** com azimute **302° 23' 39,16"** e distância de **6,28 m** até o vértice **V_342**, definido pelas coordenadas **E: 684.528,516 m** e **N: 7.796.061,939 m** com azimute **295° 12' 21,53"** e distância de **6,28 m** até o vértice **V_343**, definido pelas coordenadas **E: 684.522,835 m** e **N: 7.796.064,613 m** com azimute **287° 58' 08,90"** e distância de **0,97 m** até o vértice **V_344**, definido pelas coordenadas **E: 684.521,910 m** e **N: 7.796.064,913 m** com azimute **288° 00' 04,82"** e distância de **5,31 m** até o vértice **V_345**, definido pelas coordenadas **E: 684.516,863 m** e **N: 7.796.066,553 m** com azimute **280° 47' 40,35"** e distância de **6,28 m** até o vértice **V_346**, definido pelas coordenadas **E: 684.510,695 m** e **N: 7.796.067,729 m** com azimute **273° 36' 25,47"** e distância de **6,28 m** até o vértice **V_347**, definido pelas coordenadas **E: 684.504,429 m** e **N: 7.796.068,124 m** com azimute **266° 23' 36,60"** e distância de **6,28 m** até o vértice **V_348**, definido pelas coordenadas **E: 684.498,162 m** e **N: 7.796.067,729 m** com azimute **259° 12' 19,65"** e distância de **6,28 m** até o vértice **V_349**, definido pelas coordenadas **E: 684.491,994 m** e **N: 7.796.066,553 m** com azimute **252° 00' 02,98"** e distância de **6,28 m** até o vértice **V_350**, definido pelas coordenadas **E: 684.486,023 m** e **N: 7.796.064,613 m** com azimute **244° 47' 52,46"** e distância de **6,28 m** até o vértice **V_351**, definido pelas coordenadas **E: 684.480,341 m** e **N: 7.796.061,939 m** com azimute **237° 36' 20,84"** e distância de **6,28 m** até o vértice **V_352**, definido pelas coordenadas **E: 684.475,039 m** e **N: 7.796.058,575 m** com azimute **230° 23' 43,34"** e distância de **6,28 m** até o vértice **V_353**, definido pelas coordenadas **E: 684.470,201 m** e **N: 7.796.054,572 m** com azimute **223° 11' 57,87"** e distância de **6,28 m** até o vértice **V_354**, definido pelas coordenadas **E: 684.465,903 m** e **N: 7.796.049,995 m** com azimute **216° 00' 04,36"** e distância de **6,28 m** até o vértice **V_355**, definido pelas coordenadas **E: 684.462,212 m** e **N: 7.796.044,915 m** com azimute **208° 48' 07,19"** e distância de **6,28 m** até o vértice **V_356**, definido pelas coordenadas **E: 684.459,187 m** e **N: 7.796.039,413 m** com azimute **201° 35' 46,94"** e distância de **6,28 m** até o vértice **V_357**, definido pelas coordenadas **E: 684.456,876 m** e **N: 7.796.033,575 m** com azimute **194° 24' 12,98"** e distância de **6,28 m** até o vértice **V_358**, definido pelas coordenadas **E: 684.455,314 m** e **N: 7.796.027,493 m** com azimute **187° 11' 58,96"** e distância de **6,28 m** até o vértice **V_359**, definido pelas coordenadas **E: 684.454,527 m** e **N: 7.796.021,263 m** com azimute **180°** e distância de **6,28 m** até o vértice **V_360**, definido pelas coordenadas **E: 684.454,527 m** e **N: 7.796.014,984 m** com azimute **172° 47' 56,93"** e distância de **6,28 m** até o vértice **V_361**, definido pelas coordenadas **E: 684.455,314 m** e **N: 7.796.008,755 m** com azimute **165° 35' 38,62"** e distância de **5,45 m** até o vértice **V_362**, definido pelas coordenadas **E: 684.456,670 m** e **N: 7.796.003,476 m** com azimute **214° 35' 36,58"** e distância de **13,47 m** até o vértice **V_363**, definido pelas coordenadas **E: 684.449,020 m** e **N: 7.795.992,384 m** com azimute **213° 09' 53,37"** e distância de **1,48 m** até o vértice **V_364**, definido pelas coordenadas **E: 684.448,209 m** e **N: 7.795.991,143 m** com azimute **210° 10' 49,41"** e distância de **1,84 m** até o vértice **V_365**, definido pelas coordenadas **E: 684.447,282 m** e **N: 7.795.989,549 m** com azimute **207° 23' 14,72"** e distância de **1,12 m** até o vértice **V_366**, definido pelas coordenadas **E: 684.446,766 m** e **N: 7.795.988,553 m** com azimute **205° 01' 34,45"** e distância de **1,48 m** até o vértice **V_367**, definido pelas coordenadas **E: 684.446,139 m** e **N: 7.795.987,210 m** com azimute **203° 37' 41,90"** e distância de **12,26 m** até o vértice **V_368**, definido pelas coordenadas **E: 684.441,227 m** e **N: 7.795.975,982 m** com azimute **206° 34' 09,90"** e distância de **5,87 m** até o vértice **V_369**, definido pelas coordenadas **E: 684.438,601 m** e **N: 7.795.970,731 m** com azimute **224° 59' 60,00"** e distância de **7,42 m** até o vértice **V_370**, definido pelas coordenadas **E: 684.433,356 m** e **N: 7.795.965,486 m** com azimute **229° 45' 49,11"** e distância de **10,52 m** até o vértice **V_371**, definido pelas coordenadas **E: 684.425,322 m** e **N: 7.795.958,688 m** com azimute **233° 07' 48,37"** e distância de **17,77 m** até o vértice **V_372**, definido pelas coordenadas **E: 684.411,106 m** e **N: 7.795.948,026 m** com azimute **231° 35' 01,90"** e distância de **1,62 m** até o vértice **V_373**, definido pelas coordenadas **E: 684.409,840 m** e **N: 7.795.947,022 m** com azimute **228° 47' 59,08"** e distância de **1,50 m** até o vértice **V_374**, definido pelas coordenadas **E: 684.408,708 m** e **N: 7.795.946,031 m** com azimute **225° 43' 39,36"** e distância de **1,73 m** até o vértice **V_375**, definido pelas coordenadas **E: 684.407,472 m** e **N: 7.795.944,826 m** com azimute **222° 43' 02,67"** e distância de **1,62 m** até o vértice **V_376**, definido pelas coordenadas **E: 684.406,376 m** e **N: 7.795.943,639 m** com azimute **221° 11' 12,99"** e distância de **15,89 m** até o vértice **V_377**, definido pelas coordenadas **E: 684.395,915 m** e **N: 7.795.931,684 m** com azimute **219° 41' 29,51"** e distância de **1,54 m** até o vértice **V_378**, definido pelas coordenadas **E: 684.394,929 m** e **N: 7.795.930,496 m** com azimute **216° 35' 21,38"** e distância de **1,92 m** até o vértice **V_379**, definido pelas coordenadas **E: 684.393,785 m** e **N: 7.795.928,955 m** com azimute **214° 23' 14,51"** e distância de **14,54 m** até o vértice **V_380**, definido pelas coordenadas **E: 684.385,573 m** e **N: 7.795.916,956 m** com azimute **224° 59' 60,00"** e distância de **0,89 m** até o vértice **V_381**, definido pelas coordenadas **E: 684.384,941 m** e **N: 7.795.916,324 m** com azimute **234° 27' 47,41"** e distância de **7,86 m** até o

vértice **V_382**, definido pelas coordenadas **E: 684.378,547 m** e **N: 7.795.911,757 m** com azimute **243° 25' 53,67"** e distância de **7,59 m** até o vértice **V_383**, definido pelas coordenadas **E: 684.371,756 m** e **N: 7.795.908,361 m** com azimute **241° 26' 39,66"** e distância de **2,09 m** até o vértice **V_384**, definido pelas coordenadas **E: 684.369,924 m** e **N: 7.795.907,364 m** com azimute **238° 16' 11,64"** e distância de **1,50 m** até o vértice **V_385**, definido pelas coordenadas **E: 684.368,648 m** e **N: 7.795.906,575 m** com azimute **234° 18' 36,67"** e distância de **2,67 m** até o vértice **V_386**, definido pelas coordenadas **E: 684.366,479 m** e **N: 7.795.905,017 m** com azimute **229° 58' 47,42"** e distância de **2,09 m** até o vértice **V_387**, definido pelas coordenadas **E: 684.364,882 m** e **N: 7.795.903,676 m** com azimute **228° 00' 17,66"** e distância de **10,27 m** até o vértice **V_388**, definido pelas coordenadas **E: 684.357,253 m** e **N: 7.795.896,808 m** com azimute **225° 40' 15,17"** e distância de **2,11 m** até o vértice **V_389**, definido pelas coordenadas **E: 684.355,741 m** e **N: 7.795.895,331 m** com azimute **221° 00' 23,42"** e distância de **2,91 m** até o vértice **V_390**, definido pelas coordenadas **E: 684.353,829 m** e **N: 7.795.893,132 m** com azimute **215° 53' 31,94"** e distância de **2,65 m** até o vértice **V_391**, definido pelas coordenadas **E: 684.352,276 m** e **N: 7.795.890,986 m** com azimute **210° 53' 05,80"** e distância de **2,74 m** até o vértice **V_392**, definido pelas coordenadas **E: 684.350,868 m** e **N: 7.795.888,632 m** com azimute **205° 44' 50,08"** e distância de **2,82 m** até o vértice **V_393**, definido pelas coordenadas **E: 684.349,643 m** e **N: 7.795.886,092 m** com azimute **200° 48' 35,20"** e distância de **2,51 m** até o vértice **V_394**, definido pelas coordenadas **E: 684.348,751 m** e **N: 7.795.883,745 m** com azimute **195° 41' 05,70"** e distância de **3,05 m** até o vértice **V_395**, definido pelas coordenadas **E: 684.347,926 m** e **N: 7.795.880,807 m** com azimute **191° 12' 17,21"** e distância de **1,82 m** até o vértice **V_396**, definido pelas coordenadas **E: 684.347,573 m** e **N: 7.795.879,025 m** com azimute **188° 52' 30,52"** e distância de **0,64 m** até o vértice **V_397**, definido pelas coordenadas **E: 684.347,474 m** e **N: 7.795.878,391 m** com azimute **187° 22' 16,54"** e distância de **1,07 m** até o vértice **V_398**, definido pelas coordenadas **E: 684.347,337 m** e **N: 7.795.877,332 m** com azimute **186° 20' 33,11"** e distância de **13,53 m** até o vértice **V_399**, definido pelas coordenadas **E: 684.345,842 m** e **N: 7.795.863,882 m** com azimute **184° 48' 54,29"** e distância de **1,57 m** até o vértice **V_400**, definido pelas coordenadas **E: 684.345,710 m** e **N: 7.795.862,315 m** com azimute **181° 46' 03,49"** e distância de **1,85 m** até o vértice **V_401**, definido pelas coordenadas **E: 684.345,653 m** e **N: 7.795.860,468 m** com azimute **178° 45' 58,06"** e distância de **1,30 m** até o vértice **V_402**, definido pelas coordenadas **E: 684.345,681 m** e **N: 7.795.859,168 m** com azimute **176° 08' 31,31"** e distância de **1,65 m** até o vértice **V_403**, definido pelas coordenadas **E: 684.345,792 m** e **N: 7.795.857,522 m** com azimute **174° 33' 30,46"** e distância de **15,77 m** até o vértice **V_404**, definido pelas coordenadas **E: 684.347,287 m** e **N: 7.795.841,828 m** com azimute **173° 58' 53,28"** e distância de **0,63 m** até o vértice **V_405**, definido pelas coordenadas **E: 684.347,353 m** e **N: 7.795.841,202 m** com azimute **172° 47' 04,54"** e distância de **0,63 m** até o vértice **V_406**, definido pelas coordenadas **E: 684.347,432 m** e **N: 7.795.840,578 m** com azimute **172° 14' 10,59"** e distância de **12,54 m** até o vértice **V_407**, definido pelas coordenadas **E: 684.349,126 m** e **N: 7.795.828,153 m** com azimute **187° 06' 12,59"** e distância de **14,53 m** até o vértice **V_408**, definido pelas coordenadas **E: 684.347,329 m** e **N: 7.795.813,733 m** com azimute **185° 43' 04,83"** e distância de **15,38 m** até o vértice **V_409**, definido pelas coordenadas **E: 684.345,797 m** e **N: 7.795.798,433 m** com azimute **184° 46' 34,39"** e distância de **0,76 m** até o vértice **V_410**, definido pelas coordenadas **E: 684.345,734 m** e **N: 7.795.797,679 m** com azimute **183° 37' 01,19"** e distância de **52,74 m** até o vértice **V_411**, definido pelas coordenadas **E: 684.342,407 m** e **N: 7.795.745,047 m** com azimute **281° 45' 22,86"** e distância de **1,76 m** até o vértice **V_412**, definido pelas coordenadas **E: 684.340,682 m** e **N: 7.795.745,406 m** com azimute **279° 54' 41,81"** e distância de **1,93 m** até o vértice **V_413**, definido pelas coordenadas **E: 684.338,782 m** e **N: 7.795.745,738 m** com azimute **276° 32' 44,86"** e distância de **1,88 m** até o vértice **V_414**, definido pelas coordenadas **E: 684.336,917 m** e **N: 7.795.745,952 m** com azimute **272° 50' 21,36"** e distância de **1,98 m** até o vértice **V_415**, definido pelas coordenadas **E: 684.334,941 m** e **N: 7.795.746,050 m** com azimute **269° 20' 47,68"** e distância de **1,93 m** até o vértice **V_416**, definido pelas coordenadas **E: 684.333,012 m** e **N: 7.795.746,028 m** com azimute **267° 30' 46,43"** e distância de **18,27 m** até o vértice **V_417**, definido pelas coordenadas **E: 684.314,755 m** e **N: 7.795.745,235 m** com azimute **266° 20' 40,83"** e distância de **1,18 m** até o vértice **V_418**, definido pelas coordenadas **E: 684.313,581 m** e **N: 7.795.745,160 m** com azimute **264° 07' 16,44"** e distância de **1,22 m** até o vértice **V_419**, definido pelas coordenadas **E: 684.312,367 m** e **N: 7.795.745,035 m** com azimute **259° 29' 55,93"** e distância de **3,89 m** até o vértice **V_420**, definido pelas coordenadas **E: 684.308,542 m** e **N: 7.795.744,326 m** com azimute **255° 00' 30,15"** e distância de **0,86 m** até o vértice **V_421**, definido pelas coordenadas **E: 684.307,713 m** e **N: 7.795.744,104 m** com azimute **252° 10' 31,33"** e distância de **2,38 m** até o vértice **V_422**, definido pelas coordenadas **E: 684.305,452 m** e **N: 7.795.743,377 m** com azimute **249° 54' 13,49"** e distância de **34,65 m** até o vértice **V_423**, definido pelas coordenadas **E: 684.272,908 m** e **N: 7.795.731,470 m** com azimute **248° 14' 52,91"** e distância de **1,72 m** até o vértice **V_424**, definido pelas coordenadas **E: 684.271,309 m** e **N: 7.795.730,832 m** com azimute **244° 15' 51,97"** e distância de **2,69 m** até o vértice **V_425**, definido pelas coordenadas **E: 684.268,888 m** e **N: 7.795.729,665 m** com azimute **240° 26' 02,68"** e distância de **1,47 m** até o vértice **V_426**, definido pelas coordenadas **E: 684.267,610 m** e **N: 7.795.728,940 m** com azimute **239° 01' 28,96"** e distância de **1,70 m** até o vértice **V_427**, definido pelas coordenadas **E: 684.266,149 m** e **N: 7.795.728,063 m** com azimute **266° 25' 34,38"** e distância de

4,20 m até o vértice V_428, definido pelas coordenadas E: 684.261,954 m e N: 7.795.727,801 m com azimute 270° e distância de 6,07 m até o vértice V_429, definido pelas coordenadas E: 684.255,887 m e N: 7.795.727,801 m com azimute 282° 05' 51,70" e distância de 5,45 m até o vértice V_430, definido pelas coordenadas E: 684.250,559 m e N: 7.795.728,943 m com azimute 291° 47' 58,60" e distância de 5,92 m até o vértice V_431, definido pelas coordenadas E: 684.245,066 m e N: 7.795.731,140 m com azimute 289° 25' 24,46" e distância de 2,49 m até o vértice V_432, definido pelas coordenadas E: 684.242,715 m e N: 7.795.731,969 m com azimute 285° 45' 47,63" e distância de 1,64 m até o vértice V_433, definido pelas coordenadas E: 684.241,135 m e N: 7.795.732,415 m com azimute 281° 01' 03,21" e distância de 3,34 m até o vértice V_434, definido pelas coordenadas E: 684.237,853 m e N: 7.795.733,054 m com azimute 276° 26' 11,14" e distância de 1,78 m até o vértice V_435, definido pelas coordenadas E: 684.236,089 m e N: 7.795.733,253 m com azimute 274° 04' 27,27" e distância de 0,72 m até o vértice V_436, definido pelas coordenadas E: 684.235,373 m e N: 7.795.733,304 m com azimute 273° 22' 02,84" e distância de 13,52 m até o vértice V_437, definido pelas coordenadas E: 684.221,879 m e N: 7.795.734,098 m com azimute 271° 43' 03,71" e distância de 1,73 m até o vértice V_438, definido pelas coordenadas E: 684.220,145 m e N: 7.795.734,150 m com azimute 267° 44' 46,01" e distância de 2,62 m até o vértice V_439, definido pelas coordenadas E: 684.217,528 m e N: 7.795.734,047 m com azimute 264° 28' 13,07" e distância de 0,85 m até o vértice V_440, definido pelas coordenadas E: 684.216,681 m e N: 7.795.733,965 m com azimute 262° 12' 55,80" e distância de 1,73 m até o vértice V_441, definido pelas coordenadas E: 684.214,962 m e N: 7.795.733,730 m com azimute 260° 32' 05,11" e distância de 9,66 m até o vértice V_442, definido pelas coordenadas E: 684.205,437 m e N: 7.795.732,142 m com azimute 259° 38' 41,67" e distância de 0,92 m até o vértice V_443, definido pelas coordenadas E: 684.204,534 m e N: 7.795.731,977 m com azimute 257° 21' 23,63" e distância de 1,63 m até o vértice V_444, definido pelas coordenadas E: 684.202,947 m e N: 7.795.731,621 m com azimute 255° 08' 58,78" e distância de 0,68 m até o vértice V_445, definido pelas coordenadas E: 684.202,287 m e N: 7.795.731,446 m com azimute 251° 59' 41,49" e distância de 2,78 m até o vértice V_446, definido pelas coordenadas E: 684.199,641 m e N: 7.795.730,586 m com azimute 247° 55' 30,87" e distância de 1,67 m até o vértice V_447, definido pelas coordenadas E: 684.198,090 m e N: 7.795.729,957 m com azimute 245° 14' 21,51" e distância de 1,11 m até o vértice V_448, definido pelas coordenadas E: 684.197,084 m e N: 7.795.729,493 m com azimute 241° 43' 17,62" e distância de 2,78 m até o vértice V_449, definido pelas coordenadas E: 684.194,634 m e N: 7.795.728,175 m com azimute 238° 00' 50,60" e distância de 1,25 m até o vértice V_450, definido pelas coordenadas E: 684.193,574 m e N: 7.795.727,513 m com azimute 235° 28' 14,52" e distância de 1,42 m até o vértice V_451, definido pelas coordenadas E: 684.192,404 m e N: 7.795.726,708 m com azimute 233° 06' 11,62" e distância de 1,28 m até o vértice V_452, definido pelas coordenadas E: 684.191,381 m e N: 7.795.725,940 m com azimute 231° 50' 20,87" e distância de 14,13 m até o vértice V_453, definido pelas coordenadas E: 684.180,269 m e N: 7.795.717,208 m com azimute 229° 29' 40,46" e distância de 2,46 m até o vértice V_454, definido pelas coordenadas E: 684.178,396 m e N: 7.795.715,608 m com azimute 224° 59' 03,57" e distância de 2,58 m até o vértice V_455, definido pelas coordenadas E: 684.176,569 m e N: 7.795.713,780 m com azimute 222° 30' 28,20" e distância de 8,08 m até o vértice V_456, definido pelas coordenadas E: 684.171,108 m e N: 7.795.707,822 m com azimute 240° 15' 20,38" e distância de 13,08 m até o vértice V_457, definido pelas coordenadas E: 684.159,752 m e N: 7.795.701,333 m com azimute 244° 59' 03,56" e distância de 19,95 m até o vértice V_458, definido pelas coordenadas E: 684.141,676 m e N: 7.795.692,898 m com azimute 244° 57' 43,85" e distância de 2,32 m até o vértice V_459, definido pelas coordenadas E: 684.139,578 m e N: 7.795.691,918 m com azimute 255° 04' 39,18" e distância de 4,94 m até o vértice V_460, definido pelas coordenadas E: 684.134,805 m e N: 7.795.690,646 m com azimute 272° 06' 54,70" e distância de 15,09 m até o vértice V_461, definido pelas coordenadas E: 684.119,724 m e N: 7.795.691,203 m com azimute 278° 25' 48,68" e distância de 17,61 m até o vértice V_462, definido pelas coordenadas E: 684.102,309 m e N: 7.795.693,784 m com azimute 287° 06' 16,66" e distância de 17,75 m até o vértice V_463, definido pelas coordenadas E: 684.085,346 m e N: 7.795.699,004 m com azimute 292° 36' 42,06" e distância de 19,39 m até o vértice V_464, definido pelas coordenadas E: 684.067,442 m e N: 7.795.706,461 m com azimute 292° 02' 21,22" e distância de 35,39 m até o vértice V_465, definido pelas coordenadas E: 684.034,640 m e N: 7.795.719,740 m com azimute 294° 24' 09,07" e distância de 64,20 m até o vértice V_466, definido pelas coordenadas E: 683.976,175 m e N: 7.795.746,264 m com azimute 107° 59' 43,18" e distância de 4,78 m até o vértice V_467, definido pelas coordenadas E: 683.980,722 m e N: 7.795.744,787 m com azimute 100° 48' 12,62" e distância de 6,28 m até o vértice V_468, definido pelas coordenadas E: 683.986,890 m e N: 7.795.743,610 m com azimute 93° 36' 02,25" e distância de 3,68 m até o vértice V_469, definido pelas coordenadas E: 683.990,561 m e N: 7.795.743,379 m com azimute 93° 35' 34,16" e distância de 2,60 m até o vértice V_470, definido pelas coordenadas E: 683.993,157 m e N: 7.795.743,216 m com azimute 86° 24' 09,38" e distância de 6,28 m até o vértice V_471, definido pelas coordenadas E: 683.999,424 m e N: 7.795.743,610 m com azimute 79° 11' 41,22" e distância de 6,28 m até o vértice V_472, definido pelas coordenadas E: 684.005,591 m e N: 7.795.744,787 m com azimute 72° 00' 13,13" e distância de 6,28 m até o vértice V_473, definido pelas coordenadas E: 684.011,563 m e N: 7.795.746,727 m com azimute 64° 48' 22,18" e distância de 6,28 m até o

vértice **V_474**, definido pelas coordenadas **E: 684.017,245 m** e **N: 7.795.749,400 m** com azimute **57° 35' 35,51"** e distância de **6,28 m** até o vértice **V_475**, definido pelas coordenadas **E: 684.022,546 m** e **N: 7.795.752,765 m** com azimute **50° 24' 08,65"** e distância de **6,28 m** até o vértice **V_476**, definido pelas coordenadas **E: 684.027,384 m** e **N: 7.795.756,767 m** com azimute **43° 11' 59,33"** e distância de **6,28 m** até o vértice **V_477**, definido pelas coordenadas **E: 684.031,683 m** e **N: 7.795.761,345 m** com azimute **35° 59' 57,09"** e distância de **6,28 m** até o vértice **V_478**, definido pelas coordenadas **E: 684.035,373 m** e **N: 7.795.766,424 m** com azimute **28° 47' 51,37"** e distância de **6,28 m** até o vértice **V_479**, definido pelas coordenadas **E: 684.038,398 m** e **N: 7.795.771,927 m** com azimute **21° 36' 17,48"** e distância de **6,28 m** até o vértice **V_480**, definido pelas coordenadas **E: 684.040,710 m** e **N: 7.795.777,765 m** com azimute **14° 23' 41,16"** e distância de **6,28 m** até o vértice **V_481**, definido pelas coordenadas **E: 684.042,271 m** e **N: 7.795.783,847 m** com azimute **7° 12' 03,07"** e distância de **6,28 m** até o vértice **V_482**, definido pelas coordenadas **E: 684.043,058 m** e **N: 7.795.790,076 m** com azimute **0°** e distância de **6,28 m** até o vértice **V_483**, definido pelas coordenadas **E: 684.043,058 m** e **N: 7.795.796,355 m** com azimute **352° 48' 01,04"** e distância de **6,28 m** até o vértice **V_484**, definido pelas coordenadas **E: 684.042,271 m** e **N: 7.795.802,585 m** com azimute **345° 36' 18,84"** e distância de **6,28 m** até o vértice **V_485**, definido pelas coordenadas **E: 684.040,710 m** e **N: 7.795.808,667 m** com azimute **338° 23' 42,52"** e distância de **6,28 m** até o vértice **V_486**, definido pelas coordenadas **E: 684.038,398 m** e **N: 7.795.814,505 m** com azimute **331° 11' 52,81"** e distância de **6,28 m** até o vértice **V_487**, definido pelas coordenadas **E: 684.035,373 m** e **N: 7.795.820,007 m** com azimute **324° 00' 22,22"** e distância de **6,28 m** até o vértice **V_488**, definido pelas coordenadas **E: 684.031,683 m** e **N: 7.795.825,087 m** com azimute **316° 47' 38,19"** e distância de **6,28 m** até o vértice **V_489**, definido pelas coordenadas **E: 684.027,384 m** e **N: 7.795.829,664 m** com azimute **309° 36' 16,66"** e distância de **6,28 m** até o vértice **V_490**, definido pelas coordenadas **E: 684.022,546 m** e **N: 7.795.833,667 m** com azimute **302° 23' 56,76"** e distância de **6,28 m** até o vértice **V_491**, definido pelas coordenadas **E: 684.017,245 m** e **N: 7.795.837,031 m** com azimute **295° 12' 07,54"** e distância de **6,28 m** até o vértice **V_492**, definido pelas coordenadas **E: 684.011,563 m** e **N: 7.795.839,705 m** com azimute **287° 59' 46,87"** e distância de **6,28 m** até o vértice **V_493**, definido pelas coordenadas **E: 684.005,591 m** e **N: 7.795.841,645 m** com azimute **280° 48' 18,78"** e distância de **6,28 m** até o vértice **V_494**, definido pelas coordenadas **E: 683.999,424 m** e **N: 7.795.842,822 m** com azimute **273° 35' 50,62"** e distância de **6,28 m** até o vértice **V_495**, definido pelas coordenadas **E: 683.993,157 m** e **N: 7.795.843,216 m** com azimute **266° 24' 09,38"** e distância de **6,28 m** até o vértice **V_496**, definido pelas coordenadas **E: 683.986,890 m** e **N: 7.795.842,822 m** com azimute **259° 11' 47,38"** e distância de **6,28 m** até o vértice **V_497**, definido pelas coordenadas **E: 683.980,722 m** e **N: 7.795.841,645 m** com azimute **252° 00' 02,98"** e distância de **6,28 m** até o vértice **V_498**, definido pelas coordenadas **E: 683.974,751 m** e **N: 7.795.839,705 m** com azimute **244° 47' 52,46"** e distância de **6,28 m** até o vértice **V_499**, definido pelas coordenadas **E: 683.969,069 m** e **N: 7.795.837,031 m** com azimute **237° 36' 03,24"** e distância de **6,28 m** até o vértice **V_500**, definido pelas coordenadas **E: 683.963,768 m** e **N: 7.795.833,667 m** com azimute **230° 23' 43,34"** e distância de **6,28 m** até o vértice **V_501**, definido pelas coordenadas **E: 683.958,930 m** e **N: 7.795.829,664 m** com azimute **223° 12' 21,81"** e distância de **6,28 m** até o vértice **V_502**, definido pelas coordenadas **E: 683.954,631 m** e **N: 7.795.825,087 m** com azimute **216° 00' 04,36"** e distância de **6,28 m** até o vértice **V_503**, definido pelas coordenadas **E: 683.950,940 m** e **N: 7.795.820,007 m** com azimute **208° 47' 20,90"** e distância de **1,97 m** até o vértice **V_504**, definido pelas coordenadas **E: 683.949,991 m** e **N: 7.795.818,280 m** com azimute **261° 28' 18,41"** e distância de **18,91 m** até o vértice **V_505**, definido pelas coordenadas **E: 683.931,292 m** e **N: 7.795.815,476 m** com azimute **260° 05' 40,41"** e distância de **1,42 m** até o vértice **V_506**, definido pelas coordenadas **E: 683.929,889 m** e **N: 7.795.815,231 m** com azimute **257° 00' 44,74"** e distância de **1,83 m** até o vértice **V_507**, definido pelas coordenadas **E: 683.928,107 m** e **N: 7.795.814,820 m** com azimute **255° 15' 19,13"** e distância de **15,59 m** até o vértice **V_508**, definido pelas coordenadas **E: 683.913,026 m** e **N: 7.795.810,851 m** com azimute **254° 55' 53,44"** e distância de **0,13 m** até o vértice **V_509**, definido pelas coordenadas **E: 683.912,896 m** e **N: 7.795.810,816 m** com azimute **253° 08' 38,91"** e distância de **1,96 m** até o vértice **V_510**, definido pelas coordenadas **E: 683.911,018 m** e **N: 7.795.810,247 m** com azimute **249° 22' 07,81"** e distância de **1,96 m** até o vértice **V_511**, definido pelas coordenadas **E: 683.909,180 m** e **N: 7.795.809,555 m** com azimute **245° 49' 06,45"** e distância de **1,75 m** até o vértice **V_512**, definido pelas coordenadas **E: 683.907,581 m** e **N: 7.795.808,837 m** com azimute **244° 09' 13,32"** e distância de **15,58 m** até o vértice **V_513**, definido pelas coordenadas **E: 683.893,560 m** e **N: 7.795.802,045 m** com azimute **243° 47' 59,59"** e distância de **0,21 m** até o vértice **V_514**, definido pelas coordenadas **E: 683.893,371 m** e **N: 7.795.801,952 m** com azimute **241° 52' 52,13"** e distância de **1,96 m** até o vértice **V_515**, definido pelas coordenadas **E: 683.891,640 m** e **N: 7.795.801,027 m** com azimute **238° 06' 54,96"** e distância de **1,96 m** até o vértice **V_516**, definido pelas coordenadas **E: 683.889,973 m** e **N: 7.795.799,990 m** com azimute **234° 23' 27,86"** e distância de **1,96 m** até o vértice **V_517**, definido pelas coordenadas **E: 683.888,377 m** e **N: 7.795.798,847 m** com azimute **230° 37' 12,98"** e distância de **1,96 m** até o vértice **V_518**, definido pelas coordenadas **E: 683.886,859 m** e **N: 7.795.797,601 m** com azimute **226° 51' 29,73"** e distância de **1,96 m** até o vértice **V_519**, definido pelas coordenadas **E: 683.885,427 m** e **N: 7.795.796,259 m** com azimute **223° 07' 18,42"** e distância de **1,96 m** até o vértice **V_520**, definido pelas

coordenadas **E: 683.884,085 m e N: 7.795.794,826 m** com azimute **219° 23' 53,68"** e distância de **1,96 m** até o vértice **V_521**, definido pelas coordenadas **E: 683.882,839 m e N: 7.795.793,309 m** com azimute **215° 36' 32,14"** e distância de **1,96 m** até o vértice **V_522**, definido pelas coordenadas **E: 683.881,696 m e N: 7.795.791,713 m** com azimute **211° 56' 45,15"** e distância de **0,51 m** até o vértice **V_523**, definido pelas coordenadas **E: 683.881,426 m e N: 7.795.791,280 m** com azimute **211° 51' 47,74"** e distância de **1,45 m** até o vértice **V_524**, definido pelas coordenadas **E: 683.880,659 m e N: 7.795.790,046 m** com azimute **208° 07' 07,87"** e distância de **1,96 m** até o vértice **V_525**, definido pelas coordenadas **E: 683.879,734 m e N: 7.795.788,315 m** com azimute **204° 23' 00,28"** e distância de **0,94 m** até o vértice **V_526**, definido pelas coordenadas **E: 683.879,346 m e N: 7.795.787,459 m** com azimute **296° 41' 57,50"** e distância de **97,53 m** até o vértice **V_527**, definido pelas coordenadas **E: 683.792,217 m e N: 7.795.831,279 m** com azimute **300° 31' 47,78"** e distância de **27,29 m** até o vértice **V_528**, definido pelas coordenadas **E: 683.768,707 m e N: 7.795.845,144 m** com azimute **300° 24' 52,95"** e distância de **68,69 m** até o vértice **V_529**, definido pelas coordenadas **E: 683.709,471 m e N: 7.795.879,918 m** com azimute **13° 57' 53,61"** e distância de **1,95 m** até o vértice **V_530**, definido pelas coordenadas **E: 683.709,941 m e N: 7.795.881,808 m** com azimute **13° 18' 38,82"** e distância de **1,49 m** até o vértice **V_531**, definido pelas coordenadas **E: 683.710,285 m e N: 7.795.883,262 m** com azimute **10° 45' 24,21"** e distância de **1,36 m** até o vértice **V_532**, definido pelas coordenadas **E: 683.710,539 m e N: 7.795.884,599 m** com azimute **7° 56' 27,75"** e distância de **1,63 m** até o vértice **V_533**, definido pelas coordenadas **E: 683.710,764 m e N: 7.795.886,212 m** com azimute **5° 06' 15,16"** e distância de **1,49 m** até o vértice **V_534**, definido pelas coordenadas **E: 683.710,897 m e N: 7.795.887,701 m** com azimute **3° 40' 42,25"** e distância de **24,72 m** até o vértice **V_535**, definido pelas coordenadas **E: 683.712,483 m e N: 7.795.912,371 m** com azimute **2° 18' 08,06"** e distância de **15,36 m** até o vértice **V_536**, definido pelas coordenadas **E: 683.713,100 m e N: 7.795.927,718 m** com azimute **18° 26' 05,82"** e distância de **6,55 m** até o vértice **V_537**, definido pelas coordenadas **E: 683.715,171 m e N: 7.795.933,931 m** com azimute **32° 34' 25,68"** e distância de **26,08 m** até o vértice **V_538**, definido pelas coordenadas **E: 683.729,213 m e N: 7.795.955,910 m** com azimute **45° 00' 00,00"** e distância de **18,96 m** até o vértice **V_539**, definido pelas coordenadas **E: 683.742,620 m e N: 7.795.969,317 m** com azimute **64° 07' 56,02"** e distância de **18,78 m** até o vértice **V_540**, definido pelas coordenadas **E: 683.759,517 m e N: 7.795.977,510 m** com azimute **80° 57' 38,78"** e distância de **30,14 m** até o vértice **V_541**, definido pelas coordenadas **E: 683.789,287 m e N: 7.795.982,246 m** com azimute **80° 03' 31,72"** e distância de **0,94 m** até o vértice **V_542**, definido pelas coordenadas **E: 683.790,217 m e N: 7.795.982,409 m** com azimute **78° 23' 33,30"** e distância de **0,94 m** até o vértice **V_543**, definido pelas coordenadas **E: 683.791,142 m e N: 7.795.982,599 m** com azimute **77° 28' 16,29"** e distância de **21,62 m** até o vértice **V_544**, definido pelas coordenadas **E: 683.812,247 m e N: 7.795.987,289 m** com azimute **76° 25' 01,33"** e distância de **0,92 m** até o vértice **V_545**, definido pelas coordenadas **E: 683.813,141 m e N: 7.795.987,505 m** com azimute **75° 16' 01,19"** e distância de **21,82 m** até o vértice **V_546**, definido pelas coordenadas **E: 683.834,243 m e N: 7.795.993,054 m** com azimute **74° 26' 15,72"** e distância de **0,88 m** até o vértice **V_547**, definido pelas coordenadas **E: 683.835,094 m e N: 7.795.993,291 m** com azimute **71° 30' 33,34"** e distância de **2,27 m** até o vértice **V_548**, definido pelas coordenadas **E: 683.837,250 m e N: 7.795.994,012 m** com azimute **67° 55' 30,87"** e distância de **1,67 m** até o vértice **V_549**, definido pelas coordenadas **E: 683.838,801 m e N: 7.795.994,641 m** com azimute **65° 14' 21,51"** e distância de **1,11 m** até o vértice **V_550**, definido pelas coordenadas **E: 683.839,807 m e N: 7.795.995,105 m** com azimute **61° 52' 24,49"** e distância de **0,94 m** até o vértice **V_551**, definido pelas coordenadas **E: 683.840,632 m e N: 7.795.995,546 m** com azimute **117° 57' 20,30"** e distância de **0,66 m** até o vértice **V_552**, definido pelas coordenadas **E: 683.841,218 m e N: 7.795.995,235 m** com azimute **115° 01' 36,02"** e distância de **1,42 m** até o vértice **V_553**, definido pelas coordenadas **E: 683.842,501 m e N: 7.795.994,636 m** com azimute **113° 01' 59,59"** e distância de **0,68 m** até o vértice **V_554**, definido pelas coordenadas **E: 683.843,129 m e N: 7.795.994,369 m** com azimute **112° 22' 43,87"** e distância de **14,59 m** até o vértice **V_555**, definido pelas coordenadas **E: 683.856,623 m e N: 7.795.988,813 m** com azimute **111° 16' 49,99"** e distância de **1,18 m** até o vértice **V_556**, definido pelas coordenadas **E: 683.857,727 m e N: 7.795.988,383 m** com azimute **108° 00' 14,98"** e distância de **2,36 m** até o vértice **V_557**, definido pelas coordenadas **E: 683.859,967 m e N: 7.795.987,655 m** com azimute **104° 54' 48,58"** e distância de **1,03 m** até o vértice **V_558**, definido pelas coordenadas **E: 683.860,962 m e N: 7.795.987,390 m** com azimute **103° 40' 18,96"** e distância de **28,88 m** até o vértice **V_559**, definido pelas coordenadas **E: 683.889,019 m e N: 7.795.980,565 m** com azimute **109° 10' 32,70"** e distância de **18,05 m** até o vértice **V_560**, definido pelas coordenadas **E: 683.906,068 m e N: 7.795.974,636 m** com azimute **107° 33' 20,25"** e distância de **1,34 m** até o vértice **V_561**, definido pelas coordenadas **E: 683.907,345 m e N: 7.795.974,232 m** com azimute **105° 28' 49,79"** e distância de **0,91 m** até o vértice **V_562**, definido pelas coordenadas **E: 683.908,226 m e N: 7.795.973,988 m** com azimute **104° 36' 59,29"** e distância de **19,16 m** até o vértice **V_563**, definido pelas coordenadas **E: 683.926,766 m e N: 7.795.969,153 m** com azimute **102° 10' 28,80"** e distância de **2,05 m** até o vértice **V_564**, definido pelas coordenadas **E: 683.928,773 m e N: 7.795.968,720 m** com azimute **97° 37' 06,31"** e distância de **2,87 m** até o vértice **V_565**, definido pelas coordenadas **E: 683.931,614 m e N: 7.795.968,340 m** com azimute **92° 30' 28,84"** e distância de **2,70 m** até o vértice **V_566**, definido pelas coordenadas **E: 683.934,308 m e N: 7.795.968,222 m**

com azimute **87° 29' 27,81"** e distância de **2,70 m** até o vértice **V_567**, definido pelas coordenadas **E: 683.937,001 m** e **N: 7.795.968,340 m** com azimute **82° 46' 24,22"** e distância de **2,45 m** até o vértice **V_568**, definido pelas coordenadas **E: 683.939,430 m** e **N: 7.795.968,648 m** com azimute **79° 38' 13,96"** e distância de **0,97 m** até o vértice **V_569**, definido pelas coordenadas **E: 683.940,387 m** e **N: 7.795.968,823 m** com azimute **78° 41' 24,24"** e distância de **16,19 m** até o vértice **V_570**, definido pelas coordenadas **E: 683.956,262 m** e **N: 7.795.971,998 m** com azimute **77° 00' 01,64"** e distância de **1,74 m** até o vértice **V_571**, definido pelas coordenadas **E: 683.957,960 m** e **N: 7.795.972,390 m** com azimute **71° 56' 41,29"** e distância de **3,82 m** até o vértice **V_572**, definido pelas coordenadas **E: 683.961,589 m** e **N: 7.795.973,573 m** com azimute **67° 25' 33,10"** e distância de **1,16 m** até o vértice **V_573**, definido pelas coordenadas **E: 683.962,657 m** e **N: 7.795.974,017 m** com azimute **65° 36' 13,14"** e distância de **0,70 m** até o vértice **V_574**, definido pelas coordenadas **E: 683.963,292 m** e **N: 7.795.974,305 m** com azimute **64° 59' 07,72"** e distância de **13,14 m** até o vértice **V_575**, definido pelas coordenadas **E: 683.975,199 m** e **N: 7.795.979,861 m** com azimute **64° 06' 06,56"** e distância de **0,88 m** até o vértice **V_576**, definido pelas coordenadas **E: 683.975,994 m** e **N: 7.795.980,247 m** com azimute **61° 42' 20,46"** e distância de **1,81 m** até o vértice **V_577**, definido pelas coordenadas **E: 683.977,586 m** e **N: 7.795.981,104 m** com azimute **59° 07' 55,08"** e distância de **0,92 m** até o vértice **V_578**, definido pelas coordenadas **E: 683.978,379 m** e **N: 7.795.981,578 m** com azimute **58° 17' 58,14"** e distância de **31,44 m** até o vértice **V_579**, definido pelas coordenadas **E: 684.005,125 m** e **N: 7.795.998,097 m** com azimute **59° 20' 58,26"** e distância de **19,76 m** até o vértice **V_580**, definido pelas coordenadas **E: 684.022,125 m** e **N: 7.796.008,171 m** com azimute **77° 11' 36,63"** e distância de **10,27 m** até o vértice **V_581**, definido pelas coordenadas **E: 684.032,142 m** e **N: 7.796.010,448 m** com azimute **87° 24' 01,69"** e distância de **11,16 m** até o vértice **V_582**, definido pelas coordenadas **E: 684.043,287 m** e **N: 7.796.010,954 m** com azimute **100° 29' 30,72"** e distância de **16,08 m** até o vértice **V_583**, definido pelas coordenadas **E: 684.059,103 m** e **N: 7.796.008,025 m** com azimute **108° 25' 58,66"** e distância de **18,24 m** até o vértice **V_584**, definido pelas coordenadas **E: 684.076,403 m** e **N: 7.796.002,259 m** com azimute **116° 33' 54,18"** e distância de **22,64 m** até o vértice **V_585**, definido pelas coordenadas **E: 684.096,657 m** e **N: 7.795.992,132 m** com azimute **115° 42' 28,41"** e distância de **0,93 m** até o vértice **V_586**, definido pelas coordenadas **E: 684.097,492 m** e **N: 7.795.991,730 m** com azimute **114° 17' 19,69"** e distância de **0,64 m** até o vértice **V_587**, definido pelas coordenadas **E: 684.098,077 m** e **N: 7.795.991,466 m** com azimute **112° 11' 52,49"** e distância de **1,56 m** até o vértice **V_588**, definido pelas coordenadas **E: 684.099,518 m** e **N: 7.795.990,878 m** com azimute **109° 37' 46,64"** e distância de **1,27 m** até o vértice **V_589**, definido pelas coordenadas **E: 684.100,718 m** e **N: 7.795.990,450 m** com azimute **108° 26' 13,24"** e distância de **17,57 m** até o vértice **V_590**, definido pelas coordenadas **E: 684.117,387 m** e **N: 7.795.984,893 m** com azimute **106° 47' 30,32"** e distância de **1,72 m** até o vértice **V_591**, definido pelas coordenadas **E: 684.119,034 m** e **N: 7.795.984,396 m** com azimute **104° 43' 44,49"** e distância de **0,60 m** até o vértice **V_592**, definido pelas coordenadas **E: 684.119,616 m** e **N: 7.795.984,243 m** com azimute **101° 29' 59,69"** e distância de **2,84 m** até o vértice **V_593**, definido pelas coordenadas **E: 684.122,398 m** e **N: 7.795.983,677 m** com azimute **97° 22' 36,74"** e distância de **1,72 m** até o vértice **V_594**, definido pelas coordenadas **E: 684.124,105 m** e **N: 7.795.983,456 m** com azimute **95° 42' 31,70"** e distância de **15,95 m** até o vértice **V_595**, definido pelas coordenadas **E: 684.139,980 m** e **N: 7.795.981,869 m** com azimute **94° 59' 23,92"** e distância de **0,74 m** até o vértice **V_596**, definido pelas coordenadas **E: 684.140,713 m** e **N: 7.795.981,805 m** com azimute **92° 10' 01,37"** e distância de **2,35 m** até o vértice **V_597**, definido pelas coordenadas **E: 684.143,065 m** e **N: 7.795.981,716 m** com azimute **87° 30' 44,26"** e distância de **2,70 m** até o vértice **V_598**, definido pelas coordenadas **E: 684.145,758 m** e **N: 7.795.981,833 m** com azimute **82° 21' 51,92"** e distância de **2,87 m** até o vértice **V_599**, definido pelas coordenadas **E: 684.148,600 m** e **N: 7.795.982,214 m** com azimute **77° 47' 27,17"** e distância de **2,10 m** até o vértice **V_600**, definido pelas coordenadas **E: 684.150,652 m** e **N: 7.795.982,658 m** com azimute **75° 08' 58,78"** e distância de **0,68 m** até o vértice **V_601**, definido pelas coordenadas **E: 684.151,312 m** e **N: 7.795.982,833 m** com azimute **71° 59' 18,57"** e distância de **2,78 m** até o vértice **V_602**, definido pelas coordenadas **E: 684.153,957 m** e **N: 7.795.983,693 m** com azimute **67° 56' 17,16"** e distância de **1,67 m** até o vértice **V_603**, definido pelas coordenadas **E: 684.155,509 m** e **N: 7.795.984,322 m** com azimute **65° 14' 21,51"** e distância de **1,11 m** até o vértice **V_604**, definido pelas coordenadas **E: 684.156,515 m** e **N: 7.795.984,786 m** com azimute **62° 46' 27,43"** e distância de **1,67 m** até o vértice **V_605**, definido pelas coordenadas **E: 684.157,998 m** e **N: 7.795.985,549 m** com azimute **60° 56' 43,43"** e distância de **16,48 m** até o vértice **V_606**, definido pelas coordenadas **E: 684.172,407 m** e **N: 7.795.993,554 m** com azimute **59° 51' 31,01"** e distância de **1,18 m** até o vértice **V_607**, definido pelas coordenadas **E: 684.173,430 m** e **N: 7.795.994,148 m** com azimute **57° 49' 11,19"** e distância de **1,04 m** até o vértice **V_608**, definido pelas coordenadas **E: 684.174,312 m** e **N: 7.795.994,703 m** com azimute **55° 21' 58,76"** e distância de **1,53 m** até o vértice **V_609**, definido pelas coordenadas **E: 684.175,573 m** e **N: 7.795.995,574 m** com azimute **51° 26' 12,11"** e distância de **2,78 m** até o vértice **V_610**, definido pelas coordenadas **E: 684.177,748 m** e **N: 7.795.997,308 m** com azimute **48° 08' 49,61"** e distância de **0,82 m** até o vértice **V_611**, definido pelas coordenadas **E: 684.178,362 m** e **N: 7.795.997,858 m** com azimute **45° 29' 48,38"** e distância de **1,96 m** até o vértice **V_612**, definido pelas coordenadas **E: 684.179,758 m** e **N: 7.795.999,230 m** com azimute **41° 00' 49,00"** e distância de **2,91 m** até o vértice **V_613**, definido pelas

coordenadas **E: 684.181,667 m** e **N: 7.796.001,425 m** com azimute **37° 15' 19,04"** e distância de **1,25 m** até o vértice **V_614**, definido pelas coordenadas **E: 684.182,423 m** e **N: 7.796.002,419 m** com azimute **36° 01' 49,23"** e distância de **7,10 m** até o vértice **V_615**, definido pelas coordenadas **E: 684.186,598 m** e **N: 7.796.008,159 m** com azimute **49° 37' 58,76"** e distância de **16,76 m** até o vértice **V_616**, definido pelas coordenadas **E: 684.199,371 m** e **N: 7.796.019,017 m** com azimute **51° 00' 39,07"** e distância de **20,68 m** até o vértice **V_617**, definido pelas coordenadas **E: 684.215,442 m** e **N: 7.796.032,026 m** com azimute **93° 35' 51,70"** e distância de **0,67 m** até o vértice **V_618**, definido pelas coordenadas **E: 684.216,110 m** e **N: 7.796.031,984 m** com azimute **86° 24' 09,38"** e distância de **6,28 m** até o vértice **V_619**, definido pelas coordenadas **E: 684.222,377 m** e **N: 7.796.032,378 m** com azimute **79° 11' 41,22"** e distância de **6,28 m** até o vértice **V_620**, definido pelas coordenadas **E: 684.228,544 m** e **N: 7.796.033,555 m** com azimute **72° 00' 13,13"** e distância de **6,28 m** até o vértice **V_621**, definido pelas coordenadas **E: 684.234,516 m** e **N: 7.796.035,495 m** com azimute **64° 47' 52,46"** e distância de **6,28 m** até o vértice **V_622**, definido pelas coordenadas **E: 684.240,198 m** e **N: 7.796.038,169 m** com azimute **57° 36' 03,24"** e distância de **6,28 m** até o vértice **V_623**, definido pelas coordenadas **E: 684.245,499 m** e **N: 7.796.041,533 m** com azimute **50° 23' 43,34"** e distância de **6,28 m** até o vértice **V_624**, definido pelas coordenadas **E: 684.250,337 m** e **N: 7.796.045,536 m** com azimute **43° 12' 21,81"** e distância de **6,28 m** até o vértice **V_625**, definido pelas coordenadas **E: 684.254,636 m** e **N: 7.796.050,113 m** com azimute **35° 59' 37,78"** e distância de **6,28 m** até o vértice **V_626**, definido pelas coordenadas **E: 684.258,326 m** e **N: 7.796.055,193 m** com azimute **28° 48' 07,19"** e distância de **6,28 m** até o vértice **V_627**, definido pelas coordenadas **E: 684.261,351 m** e **N: 7.796.060,695 m** com azimute **21° 36' 17,48"** e distância de **6,28 m** até o vértice **V_628**, definido pelas coordenadas **E: 684.263,663 m** e **N: 7.796.066,533 m** com azimute **14° 23' 41,16"** e distância de **6,28 m** até o vértice **V_629**, definido pelas coordenadas **E: 684.265,224 m** e **N: 7.796.072,615 m** com azimute **7° 11' 58,96"** e distância de **6,28 m** até o vértice **V_630**, definido pelas coordenadas **E: 684.266,011 m** e **N: 7.796.078,845 m** com azimute **0°** e distância de **6,28 m** até o vértice **V_631**, definido pelas coordenadas **E: 684.266,011 m** e **N: 7.796.085,124 m** com azimute **352° 47' 56,93"** e distância de **6,28 m** até o vértice **V_632**, definido pelas coordenadas **E: 684.265,224 m** e **N: 7.796.091,353 m** com azimute **345° 36' 18,84"** e distância de **6,28 m** até o vértice **V_633**, definido pelas coordenadas **E: 684.263,663 m** e **N: 7.796.097,435 m** com azimute **338° 23' 42,52"** e distância de **6,28 m** até o vértice **V_634**, definido pelas coordenadas **E: 684.261,351 m** e **N: 7.796.103,273 m** com azimute **331° 11' 52,81"** e distância de **6,28 m** até o vértice **V_635**, definido pelas coordenadas **E: 684.258,326 m** e **N: 7.796.108,775 m** com azimute **324° 00' 22,22"** e distância de **6,28 m** até o vértice **V_636**, definido pelas coordenadas **E: 684.254,636 m** e **N: 7.796.113,855 m** com azimute **316° 47' 38,19"** e distância de **6,28 m** até o vértice **V_637**, definido pelas coordenadas **E: 684.250,337 m** e **N: 7.796.118,432 m** com azimute **309° 36' 16,66"** e distância de **6,28 m** até o vértice **V_638**, definido pelas coordenadas **E: 684.245,499 m** e **N: 7.796.122,435 m** com azimute **302° 23' 56,76"** e distância de **6,28 m** até o vértice **V_639**, definido pelas coordenadas **E: 684.240,198 m** e **N: 7.796.125,799 m** com azimute **295° 12' 07,54"** e distância de **6,28 m** até o vértice **V_640**, definido pelas coordenadas **E: 684.234,516 m** e **N: 7.796.128,473 m** com azimute **287° 59' 46,87"** e distância de **6,28 m** até o vértice **V_641**, definido pelas coordenadas **E: 684.228,544 m** e **N: 7.796.130,413 m** com azimute **280° 48' 18,78"** e distância de **6,28 m** até o vértice **V_642**, definido pelas coordenadas **E: 684.222,377 m** e **N: 7.796.131,590 m** com azimute **273° 35' 50,62"** e distância de **6,28 m** até o vértice **V_643**, definido pelas coordenadas **E: 684.216,110 m** e **N: 7.796.131,984 m** com azimute **266° 24' 09,38"** e distância de **6,28 m** até o vértice **V_644**, definido pelas coordenadas **E: 684.209,843 m** e **N: 7.796.131,590 m** com azimute **259° 11' 47,38"** e distância de **6,28 m** até o vértice **V_645**, definido pelas coordenadas **E: 684.203,675 m** e **N: 7.796.130,413 m** com azimute **252° 00' 02,98"** e distância de **6,28 m** até o vértice **V_646**, definido pelas coordenadas **E: 684.197,704 m** e **N: 7.796.128,473 m** com azimute **244° 47' 52,46"** e distância de **6,28 m** até o vértice **V_647**, definido pelas coordenadas **E: 684.192,022 m** e **N: 7.796.125,799 m** com azimute **237° 36' 03,24"** e distância de **6,28 m** até o vértice **V_648**, definido pelas coordenadas **E: 684.186,721 m** e **N: 7.796.122,435 m** com azimute **230° 23' 43,34"** e distância de **6,28 m** até o vértice **V_649**, definido pelas coordenadas **E: 684.181,883 m** e **N: 7.796.118,432 m** com azimute **223° 12' 21,81"** e distância de **6,28 m** até o vértice **V_650**, definido pelas coordenadas **E: 684.177,584 m** e **N: 7.796.113,855 m** com azimute **215° 59' 37,78"** e distância de **6,28 m** até o vértice **V_651**, definido pelas coordenadas **E: 684.173,894 m** e **N: 7.796.108,775 m** com azimute **208° 48' 07,19"** e distância de **6,28 m** até o vértice **V_652**, definido pelas coordenadas **E: 684.170,869 m** e **N: 7.796.103,273 m** com azimute **201° 36' 17,48"** e distância de **6,28 m** até o vértice **V_653**, definido pelas coordenadas **E: 684.168,557 m** e **N: 7.796.097,435 m** com azimute **194° 23' 41,16"** e distância de **6,28 m** até o vértice **V_654**, definido pelas coordenadas **E: 684.166,996 m** e **N: 7.796.091,353 m** com azimute **187° 12' 03,07"** e distância de **6,28 m** até o vértice **V_655**, definido pelas coordenadas **E: 684.166,209 m** e **N: 7.796.085,124 m** com azimute **180°** e distância de **6,28 m** até o vértice **V_656**, definido pelas coordenadas **E: 684.166,209 m** e **N: 7.796.078,845 m** com azimute **173° 45' 42,40"** e distância de **6,27 m** até o vértice **V_657**, definido pelas coordenadas **E: 684.166,890 m** e **N: 7.796.072,615 m** com azimute **230° 48' 49,67"** e distância de **9,18 m** até o vértice **V_658**, definido pelas coordenadas **E: 684.159,775 m** e **N: 7.796.066,815 m** com azimute **298° 35' 56,10"** e distância de **21,79 m** até o vértice **V_659**, definido pelas coordenadas **E: 684.140,646 m** e **N: 7.796.077,244 m**

com azimute **45° 10' 33,36"** e distância de **24,87 m** até o vértice **V_660**, definido pelas coordenadas **E: 684.158,286 m** e **N: 7.796.094,776 m** com azimute **43° 59' 26,98"** e distância de **1,04 m** até o vértice **V_661**, definido pelas coordenadas **E: 684.159,011 m** e **N: 7.796.095,527 m** com azimute **40° 40' 17,40"** e distância de **2,57 m** até o vértice **V_662**, definido pelas coordenadas **E: 684.160,684 m** e **N: 7.796.097,474 m** com azimute **35° 53' 31,94"** e distância de **2,65 m** até o vértice **V_663**, definido pelas coordenadas **E: 684.162,237 m** e **N: 7.796.099,620 m** com azimute **30° 53' 44,42"** e distância de **2,74 m** até o vértice **V_664**, definido pelas coordenadas **E: 684.163,645 m** e **N: 7.796.101,973 m** com azimute **25° 44' 50,08"** e distância de **2,82 m** até o vértice **V_665**, definido pelas coordenadas **E: 684.164,870 m** e **N: 7.796.104,513 m** com azimute **20° 48' 06,02"** e distância de **2,51 m** até o vértice **V_666**, definido pelas coordenadas **E: 684.165,762 m** e **N: 7.796.106,861 m** com azimute **15° 41' 05,70"** e distância de **3,05 m** até o vértice **V_667**, definido pelas coordenadas **E: 684.166,587 m** e **N: 7.796.109,799 m** com azimute **11° 12' 39,28"** e distância de **1,82 m** até o vértice **V_668**, definido pelas coordenadas **E: 684.166,940 m** e **N: 7.796.111,580 m** com azimute **8° 33' 57,35"** e distância de **0,97 m** até o vértice **V_669**, definido pelas coordenadas **E: 684.167,084 m** e **N: 7.796.112,536 m** com azimute **5° 08' 11,79"** e distância de **2,78 m** até o vértice **V_670**, definido pelas coordenadas **E: 684.167,333 m** e **N: 7.796.115,306 m** com azimute **1° 21' 32,50"** e distância de **1,39 m** até o vértice **V_671**, definido pelas coordenadas **E: 684.167,366 m** e **N: 7.796.116,697 m** com azimute **358° 38' 27,50"** e distância de **1,39 m** até o vértice **V_672**, definido pelas coordenadas **E: 684.167,333 m** e **N: 7.796.118,088 m** com azimute **354° 51' 48,21"** e distância de **2,78 m** até o vértice **V_673**, definido pelas coordenadas **E: 684.167,084 m** e **N: 7.796.120,858 m** com azimute **351° 25' 30,84"** e distância de **0,97 m** até o vértice **V_674**, definido pelas coordenadas **E: 684.166,940 m** e **N: 7.796.121,813 m** com azimute **348° 47' 42,79"** e distância de **1,82 m** até o vértice **V_675**, definido pelas coordenadas **E: 684.166,587 m** e **N: 7.796.123,595 m** com azimute **344° 18' 54,30"** e distância de **3,05 m** até o vértice **V_676**, definido pelas coordenadas **E: 684.165,762 m** e **N: 7.796.126,533 m** com azimute **339° 11' 24,80"** e distância de **2,51 m** até o vértice **V_677**, definido pelas coordenadas **E: 684.164,870 m** e **N: 7.796.128,880 m** com azimute **334° 15' 09,92"** e distância de **2,82 m** até o vértice **V_678**, definido pelas coordenadas **E: 684.163,645 m** e **N: 7.796.131,420 m** com azimute **329° 06' 54,20"** e distância de **2,74 m** até o vértice **V_679**, definido pelas coordenadas **E: 684.162,237 m** e **N: 7.796.133,774 m** com azimute **324° 06' 28,06"** e distância de **2,65 m** até o vértice **V_680**, definido pelas coordenadas **E: 684.160,684 m** e **N: 7.796.135,920 m** com azimute **318° 59' 36,58"** e distância de **2,91 m** até o vértice **V_681**, definido pelas coordenadas **E: 684.158,772 m** e **N: 7.796.138,119 m** com azimute **314° 28' 57,78"** e distância de **1,96 m** até o vértice **V_682**, definido pelas coordenadas **E: 684.157,375 m** e **N: 7.796.139,491 m** com azimute **311° 51' 10,39"** e distância de **0,82 m** até o vértice **V_683**, definido pelas coordenadas **E: 684.156,761 m** e **N: 7.796.140,041 m** com azimute **308° 33' 47,89"** e distância de **2,78 m** até o vértice **V_684**, definido pelas coordenadas **E: 684.154,586 m** e **N: 7.796.141,775 m** com azimute **304° 38' 01,24"** e distância de **1,53 m** até o vértice **V_685**, definido pelas coordenadas **E: 684.153,325 m** e **N: 7.796.142,646 m** com azimute **301° 59' 09,40"** e distância de **1,25 m** até o vértice **V_686**, definido pelas coordenadas **E: 684.152,265 m** e **N: 7.796.143,308 m** com azimute **298° 17' 17,51"** e distância de **2,78 m** até o vértice **V_687**, definido pelas coordenadas **E: 684.149,816 m** e **N: 7.796.144,626 m** com azimute **294° 45' 38,49"** e distância de **1,11 m** até o vértice **V_688**, definido pelas coordenadas **E: 684.148,810 m** e **N: 7.796.145,090 m** com azimute **292° 03' 42,84"** e distância de **1,67 m** até o vértice **V_689**, definido pelas coordenadas **E: 684.147,258 m** e **N: 7.796.145,719 m** com azimute **288° 00' 18,51"** e distância de **2,78 m** até o vértice **V_690**, definido pelas coordenadas **E: 684.144,612 m** e **N: 7.796.146,579 m** com azimute **284° 52' 18,75"** e distância de **0,68 m** até o vértice **V_691**, definido pelas coordenadas **E: 684.143,953 m** e **N: 7.796.146,754 m** com azimute **282° 12' 32,83"** e distância de **2,10 m** até o vértice **V_692**, definido pelas coordenadas **E: 684.141,901 m** e **N: 7.796.147,198 m** com azimute **277° 36' 56,78"** e distância de **2,87 m** até o vértice **V_693**, definido pelas coordenadas **E: 684.139,059 m** e **N: 7.796.147,578 m** com azimute **272° 30' 32,19"** e distância de **2,70 m** até o vértice **V_694**, definido pelas coordenadas **E: 684.136,366 m** e **N: 7.796.147,696 m** com azimute **267° 29' 31,16"** e distância de **2,70 m** até o vértice **V_695**, definido pelas coordenadas **E: 684.133,672 m** e **N: 7.796.147,578 m** com azimute **262° 22' 53,69"** e distância de **2,87 m** até o vértice **V_696**, definido pelas coordenadas **E: 684.130,831 m** e **N: 7.796.147,198 m** com azimute **257° 47' 27,17"** e distância de **2,10 m** até o vértice **V_697**, definido pelas coordenadas **E: 684.128,779 m** e **N: 7.796.146,754 m** com azimute **255° 08' 58,78"** e distância de **0,68 m** até o vértice **V_698**, definido pelas coordenadas **E: 684.128,119 m** e **N: 7.796.146,579 m** com azimute **251° 59' 41,49"** e distância de **2,78 m** até o vértice **V_699**, definido pelas coordenadas **E: 684.125,473 m** e **N: 7.796.145,719 m** com azimute **247° 55' 30,87"** e distância de **1,67 m** até o vértice **V_700**, definido pelas coordenadas **E: 684.123,922 m** e **N: 7.796.145,090 m** com azimute **245° 14' 21,51"** e distância de **1,11 m** até o vértice **V_701**, definido pelas coordenadas **E: 684.122,916 m** e **N: 7.796.144,626 m** com azimute **241° 43' 17,62"** e distância de **2,78 m** até o vértice **V_702**, definido pelas coordenadas **E: 684.120,466 m** e **N: 7.796.143,308 m** com azimute **238° 00' 50,60"** e distância de **1,25 m** até o vértice **V_703**, definido pelas coordenadas **E: 684.119,406 m** e **N: 7.796.142,646 m** com azimute **235° 21' 58,76"** e distância de **1,53 m** até o vértice **V_704**, definido pelas coordenadas **E: 684.118,145 m** e **N: 7.796.141,775 m** com azimute **231° 26' 12,11"** e distância de **2,78 m** até o vértice **V_705**, definido pelas coordenadas **E: 684.115,970 m** e **N: 7.796.140,041 m** com azimute

228° 08' 49,61" e distância de 0,82 m até o vértice V_706, definido pelas coordenadas E: 684.115,356 m e N: 7.796.139,491 m com azimute 226° 22' 33,93" e distância de 1,03 m até o vértice V_707, definido pelas coordenadas E: 684.114,610 m e N: 7.796.138,780 m com azimute 225° 00' 07,93" e distância de 36,79 m até o vértice V_708, definido pelas coordenadas E: 684.088,595 m e N: 7.796.112,767 m com azimute 228° 10' 45,53" e distância de 30,51 m até o vértice V_709, definido pelas coordenadas E: 684.065,858 m e N: 7.796.092,423 m com azimute 236° 52' 48,00" e distância de 36,16 m até o vértice V_710, definido pelas coordenadas E: 684.035,577 m e N: 7.796.072,668 m com azimute 267° 23' 44,55" e distância de 9,02 m até o vértice V_711, definido pelas coordenadas E: 684.026,563 m e N: 7.796.072,258 m com azimute 266° 08' 40,88" e distância de 1,29 m até o vértice V_712, definido pelas coordenadas E: 684.025,272 m e N: 7.796.072,171 m com azimute 262° 23' 36,21" e distância de 2,85 m até o vértice V_713, definido pelas coordenadas E: 684.022,449 m e N: 7.796.071,794 m com azimute 258° 28' 40,30" e distância de 1,38 m até o vértice V_714, definido pelas coordenadas E: 684.021,100 m e N: 7.796.071,519 m com azimute 257° 11' 43,11" e distância de 17,91 m até o vértice V_715, definido pelas coordenadas E: 684.003,637 m e N: 7.796.067,550 m com azimute 256° 29' 31,78" e distância de 0,74 m até o vértice V_716, definido pelas coordenadas E: 684.002,921 m e N: 7.796.067,378 m com azimute 254° 10' 33,26" e distância de 1,69 m até o vértice V_717, definido pelas coordenadas E: 684.001,298 m e N: 7.796.066,918 m com azimute 249° 35' 12,61" e distância de 3,43 m até o vértice V_718, definido pelas coordenadas E: 683.998,087 m e N: 7.796.065,723 m com azimute 245° 01' 04,49" e distância de 1,39 m até o vértice V_719, definido pelas coordenadas E: 683.996,825 m e N: 7.796.065,135 m com azimute 241° 38' 17,03" e distância de 2,41 m até o vértice V_720, definido pelas coordenadas E: 683.994,704 m e N: 7.796.063,990 m com azimute 239° 20' 46,64" e distância de 25,20 m até o vértice V_721, definido pelas coordenadas E: 683.973,029 m e N: 7.796.051,144 m com azimute 238° 18' 08,53" e distância de 30,19 m até o vértice V_722, definido pelas coordenadas E: 683.947,339 m e N: 7.796.035,279 m com azimute 244° 58' 55,91" e distância de 7,60 m até o vértice V_723, definido pelas coordenadas E: 683.940,450 m e N: 7.796.032,064 m com azimute 258° 41' 09,05" e distância de 5,33 m até o vértice V_724, definido pelas coordenadas E: 683.935,227 m e N: 7.796.031,019 m com azimute 284° 37' 02,75" e distância de 10,50 m até o vértice V_725, definido pelas coordenadas E: 683.925,070 m e N: 7.796.033,668 m com azimute 289° 10' 37,95" e distância de 18,31 m até o vértice V_726, definido pelas coordenadas E: 683.907,778 m e N: 7.796.039,682 m com azimute 287° 18' 40,32" e distância de 1,60 m até o vértice V_727, definido pelas coordenadas E: 683.906,254 m e N: 7.796.040,157 m com azimute 284° 54' 48,58" e distância de 1,03 m até o vértice V_728, definido pelas coordenadas E: 683.905,259 m e N: 7.796.040,422 m com azimute 283° 40' 16,71" e distância de 27,42 m até o vértice V_729, definido pelas coordenadas E: 683.878,619 m e N: 7.796.046,902 m com azimute 24° 26' 12,63" e distância de 15,33 m até o vértice V_730, definido pelas coordenadas E: 683.884,961 m e N: 7.796.060,859 m com azimute 24° 27' 21,31" e distância de 7,13 m até o vértice V_731, definido pelas coordenadas E: 683.887,914 m e N: 7.796.067,352 m com azimute 22° 07' 51,93" e distância de 2,45 m até o vértice V_732, definido pelas coordenadas E: 683.888,838 m e N: 7.796.069,624 m com azimute 19° 28' 59,89" e distância de 0,59 m até o vértice V_733, definido pelas coordenadas E: 683.889,034 m e N: 7.796.070,178 m com azimute 14° 49' 36,69" e distância de 4,31 m até o vértice V_734, definido pelas coordenadas E: 683.890,136 m e N: 7.796.074,341 m com azimute 10° 16' 00,44" e distância de 0,81 m até o vértice V_735, definido pelas coordenadas E: 683.890,280 m e N: 7.796.075,136 m com azimute 7° 52' 59,30" e distância de 1,64 m até o vértice V_736, definido pelas coordenadas E: 683.890,505 m e N: 7.796.076,761 m com azimute 6° 20' 14,23" e distância de 21,78 m até o vértice V_737, definido pelas coordenadas E: 683.892,909 m e N: 7.796.098,407 m com azimute 4° 14' 48,63" e distância de 1,82 m até o vértice V_738, definido pelas coordenadas E: 683.893,044 m e N: 7.796.100,225 m com azimute 1° 19' 07,70" e distância de 1,39 m até o vértice V_739, definido pelas coordenadas E: 683.893,076 m e N: 7.796.101,615 m com azimute 0° e distância de 17,68 m até o vértice V_740, definido pelas coordenadas E: 683.893,076 m e N: 7.796.119,298 m com azimute 2° 07' 24,71" e distância de 14,82 m até o vértice V_741, definido pelas coordenadas E: 683.893,625 m e N: 7.796.134,104 m com azimute 24° 13' 33,07" e distância de 8,28 m até o vértice V_742, definido pelas coordenadas E: 683.897,024 m e N: 7.796.141,658 m com azimute 35° 32' 14,26" e distância de 17,41 m até o vértice V_743, definido pelas coordenadas E: 683.907,146 m e N: 7.796.155,829 m com azimute 34° 20' 34,74" e distância de 1,27 m até o vértice V_744, definido pelas coordenadas E: 683.907,860 m e N: 7.796.156,874 m com azimute 30° 53' 33,72" e distância de 2,49 m até o vértice V_745, definido pelas coordenadas E: 683.909,138 m e N: 7.796.159,010 m com azimute 27° 36' 54,58" e distância de 1,10 m até o vértice V_746, definido pelas coordenadas E: 683.909,647 m e N: 7.796.159,983 m com azimute 26° 33' 57,90" e distância de 24,85 m até o vértice V_747, definido pelas coordenadas E: 683.920,760 m e N: 7.796.182,208 m com azimute 24° 50' 17,03" e distância de 1,78 m até o vértice V_748, definido pelas coordenadas E: 683.921,508 m e N: 7.796.183,824 m com azimute 21° 41' 37,76" e distância de 1,78 m até o vértice V_749, definido pelas coordenadas E: 683.922,166 m e N: 7.796.185,478 m com azimute 19° 58' 26,48" e distância de 18,86 m até o vértice V_750, definido pelas coordenadas E: 683.928,609 m e N: 7.796.203,205 m com azimute 18° 27' 43,82" e distância de 13,98 m até o vértice V_751, definido pelas coordenadas E: 683.933,035 m e N: 7.796.216,462 m com azimute 33° 41' 06,84" e distância de 3,29 m até o

vértice **V_752**, definido pelas coordenadas **E: 683.934,858 m** e **N: 7.796.219,197 m** com azimute **68° 33' 13,00"** e distância de **14,15 m** até o vértice **V_753**, definido pelas coordenadas **E: 683.948,024 m** e **N: 7.796.224,369 m** com azimute **67° 27' 46,46"** e distância de **1,17 m** até o vértice **V_754**, definido pelas coordenadas **E: 683.949,106 m** e **N: 7.796.224,818 m** com azimute **65° 02' 26,13"** e distância de **1,32 m** até o vértice **V_755**, definido pelas coordenadas **E: 683.950,307 m** e **N: 7.796.225,377 m** com azimute **61° 42' 36,46"** e distância de **2,50 m** até o vértice **V_756**, definido pelas coordenadas **E: 683.952,505 m** e **N: 7.796.226,560 m** com azimute **59° 19' 20,80"** e distância de **54,45 m** até o vértice **V_757**, definido pelas coordenadas **E: 683.999,337 m** e **N: 7.796.254,342 m** com azimute **58° 38' 23,39"** e distância de **0,74 m** até o vértice **V_758**, definido pelas coordenadas **E: 683.999,972 m** e **N: 7.796.254,729 m** com azimute **57° 23' 25,29"** e distância de **0,60 m** até o vértice **V_759**, definido pelas coordenadas **E: 684.000,480 m** e **N: 7.796.255,054 m** com azimute **55° 37' 46,28"** e distância de **1,26 m** até o vértice **V_760**, definido pelas coordenadas **E: 684.001,521 m** e **N: 7.796.255,766 m** com azimute **53° 29' 54,81"** e distância de **1,12 m** até o vértice **V_761**, definido pelas coordenadas **E: 684.002,421 m** e **N: 7.796.256,432 m** com azimute **52° 25' 49,23"** e distância de **26,22 m** até o vértice **V_762**, definido pelas coordenadas **E: 684.023,202 m** e **N: 7.796.272,418 m** com azimute **51° 20' 24,69"** e distância de **0,81 m** até o vértice **V_763**, definido pelas coordenadas **E: 684.023,832 m** e **N: 7.796.272,922 m** com azimute **50° 12' 02,96"** e distância de **12,62 m** até o vértice **V_764**, definido pelas coordenadas **E: 684.033,529 m** e **N: 7.796.281,001 m** com azimute **48° 37' 40,09"** e distância de **1,62 m** até o vértice **V_765**, definido pelas coordenadas **E: 684.034,745 m** e **N: 7.796.282,072 m** com azimute **44° 00' 48,44"** e distância de **3,45 m** até o vértice **V_766**, definido pelas coordenadas **E: 684.037,142 m** e **N: 7.796.284,553 m** com azimute **39° 21' 12,15"** e distância de **1,64 m** até o vértice **V_767**, definido pelas coordenadas **E: 684.038,181 m** e **N: 7.796.285,820 m** com azimute **37° 41' 40,61"** e distância de **22,12 m** até o vértice **V_768**, definido pelas coordenadas **E: 684.051,707 m** e **N: 7.796.303,324 m** com azimute **35° 34' 14,30"** e distância de **2,22 m** até o vértice **V_769**, definido pelas coordenadas **E: 684.053,000 m** e **N: 7.796.305,132 m** com azimute **31° 35' 14,04"** e distância de **2,22 m** até o vértice **V_770**, definido pelas coordenadas **E: 684.054,164 m** e **N: 7.796.307,025 m** com azimute **29° 28' 36,00"** e distância de **16,75 m** até o vértice **V_771**, definido pelas coordenadas **E: 684.062,404 m** e **N: 7.796.321,603 m** com azimute **45° 00' 42,95"** e distância de **3,40 m** até o vértice **V_772**, definido pelas coordenadas **E: 684.064,806 m** e **N: 7.796.324,004 m** com azimute **70° 20' 31,92"** e distância de **11,63 m** até o vértice **V_773**, definido pelas coordenadas **E: 684.075,760 m** e **N: 7.796.327,917 m** com azimute **126° 44' 10,47"** e distância de **20,06 m** até o vértice **V_774**, definido pelas coordenadas **E: 684.091,838 m** e **N: 7.796.315,917 m** com azimute **61° 42' 48,91"** e distância de **57,63 m** até o vértice **V_001**, encerrando este perímetro.

Todas as coordenadas aqui descritas estão georreferenciadas ao Sistema Geodésico Brasileiro e encontram-se representadas no Sistema UTM, referenciadas ao Meridiano Central 45 WGr, fuso 23S, tendo como datum o SIRGAS-2000. Todos os azimutes e distâncias, área e perímetro foram calculados no plano de projeção UTM.

Memorial da reserva legal no próprio imóvel – Fragmento 03

Área: 5,67 ha

Perímetro: 1.171,20 m

Inicia-se a descrição deste perímetro no vértice **V_001**, definido pelas coordenadas **E: 684.772,078 m** e **N: 7.795.970,948 m** com azimute **132° 18' 41,61"** e distância de **19,64 m** até o vértice **V_002**, definido pelas coordenadas **E: 684.786,604 m** e **N: 7.795.957,725 m** com azimute **137° 52' 10,14"** e distância de **44,01 m** até o vértice **V_003**, definido pelas coordenadas **E: 684.816,129 m** e **N: 7.795.925,084 m** com azimute **134° 58' 40,51"** e distância de **60,55 m** até o vértice **V_004**, definido pelas coordenadas **E: 684.858,959 m** e **N: 7.795.882,287 m** com azimute **176° 58' 39,56"** e distância de **74,04 m** até o vértice **V_005**, definido pelas coordenadas **E: 684.862,863 m** e **N: 7.795.808,346 m** com azimute **189° 52' 02,55"** e distância de **90,86 m** até o vértice **V_006**, definido pelas coordenadas **E: 684.847,293 m** e **N: 7.795.718,833 m** com azimute **196° 29' 38,53"** e distância de **87,88 m** até o vértice **V_007**, definido pelas coordenadas **E: 684.822,343 m** e **N: 7.795.634,571 m** com azimute **279° 46' 09,29"** e distância de **71,75 m** até o vértice **V_008**, definido pelas coordenadas **E: 684.751,631 m** e **N: 7.795.646,746 m** com azimute **202° 53' 28,02"** e distância de **99,83 m** até o vértice **V_009**, definido pelas coordenadas **E: 684.712,799 m** e **N: 7.795.554,778 m** com azimute **306° 42' 49,31"** e distância de **18,49 m** até o vértice **V_010**, definido pelas coordenadas **E: 684.697,979 m** e **N: 7.795.565,830 m** com azimute **306° 19' 55,69"** e distância de **0,51 m** até o vértice **V_011**, definido pelas coordenadas **E: 684.697,567 m** e **N: 7.795.566,133 m** com azimute **304° 41' 41,45"** e distância de **11,81 m** até o vértice **V_012**, definido pelas coordenadas **E: 684.687,853 m** e **N: 7.795.572,858 m** com azimute **303° 57' 58,62"** e distância de **0,81 m** até o vértice **V_013**, definido pelas coordenadas **E: 684.687,185 m** e **N: 7.795.573,308 m** com azimute **301° 27' 13,97"** e distância de **0,78 m** até o vértice **V_014**, definido pelas coordenadas **E: 684.686,518 m** e **N: 7.795.573,716 m** com azimute **301° 27' 16,13"** e distância de **0,98 m** até o vértice **V_015**, definido pelas coordenadas **E: 684.685,681 m** e **N: 7.795.574,228 m** com azimute **297° 39' 46,51"** e distância de **2,57 m** até o vértice **V_016**, definido pelas

Página 237 de 307

coordenadas **E: 684.683,407 m** e **N: 7.795.575,420 m** com azimute **295° 12' 05,73"** e distância de **13,06 m** até o vértice **V_017**, definido pelas coordenadas **E: 684.671,588 m** e **N: 7.795.580,982 m** com azimute **298° 48' 38,29"** e distância de **16,01 m** até o vértice **V_018**, definido pelas coordenadas **E: 684.657,557 m** e **N: 7.795.588,699 m** com azimute **299° 03' 18,14"** e distância de **12,82 m** até o vértice **V_019**, definido pelas coordenadas **E: 684.646,354 m** e **N: 7.795.594,923 m** com azimute **308° 17' 19,56"** e distância de **15,24 m** até o vértice **V_020**, definido pelas coordenadas **E: 684.634,391 m** e **N: 7.795.604,367 m** com azimute **309° 33' 34,80"** e distância de **19,39 m** até o vértice **V_021**, definido pelas coordenadas **E: 684.619,441 m** e **N: 7.795.616,717 m** com azimute **318° 59' 28,31"** e distância de **13,21 m** até o vértice **V_022**, definido pelas coordenadas **E: 684.610,775 m** e **N: 7.795.626,683 m** com azimute **344° 28' 33,20"** e distância de **6,95 m** até o vértice **V_023**, definido pelas coordenadas **E: 684.608,915 m** e **N: 7.795.633,379 m** com azimute **342° 54' 18,21"** e distância de **1,62 m** até o vértice **V_024**, definido pelas coordenadas **E: 684.608,438 m** e **N: 7.795.634,930 m** com azimute **339° 41' 09,97"** e distância de **1,94 m** até o vértice **V_025**, definido pelas coordenadas **E: 684.607,765 m** e **N: 7.795.636,748 m** com azimute **337° 23' 52,01"** e distância de **9,99 m** até o vértice **V_026**, definido pelas coordenadas **E: 684.603,925 m** e **N: 7.795.645,972 m** com azimute **336° 33' 31,49"** e distância de **0,84 m** até o vértice **V_027**, definido pelas coordenadas **E: 684.603,592 m** e **N: 7.795.646,740 m** com azimute **333° 43' 44,20"** e distância de **2,27 m** até o vértice **V_028**, definido pelas coordenadas **E: 684.602,589 m** e **N: 7.795.648,772 m** com azimute **329° 05' 49,67"** e distância de **2,74 m** até o vértice **V_029**, definido pelas coordenadas **E: 684.601,180 m** e **N: 7.795.651,126 m** com azimute **324° 07' 31,16"** e distância de **2,65 m** até o vértice **V_030**, definido pelas coordenadas **E: 684.599,628 m** e **N: 7.795.653,272 m** com azimute **318° 58' 43,17"** e distância de **2,91 m** até o vértice **V_031**, definido pelas coordenadas **E: 684.597,715 m** e **N: 7.795.655,471 m** com azimute **314° 30' 11,62"** e distância de **1,96 m** até o vértice **V_032**, definido pelas coordenadas **E: 684.596,319 m** e **N: 7.795.656,843 m** com azimute **311° 51' 10,39"** e distância de **0,82 m** até o vértice **V_033**, definido pelas coordenadas **E: 684.595,705 m** e **N: 7.795.657,393 m** com azimute **309° 28' 05,66"** e distância de **1,85 m** até o vértice **V_034**, definido pelas coordenadas **E: 684.594,278 m** e **N: 7.795.658,568 m** com azimute **307° 18' 24,78"** e distância de **19,96 m** até o vértice **V_035**, definido pelas coordenadas **E: 684.578,405 m** e **N: 7.795.670,663 m** com azimute **305° 19' 03,86"** e distância de **2,09 m** até o vértice **V_036**, definido pelas coordenadas **E: 684.576,700 m** e **N: 7.795.671,871 m** com azimute **299° 52' 05,02"** e distância de **3,87 m** até o vértice **V_037**, definido pelas coordenadas **E: 684.573,348 m** e **N: 7.795.673,796 m** com azimute **294° 43' 08,01"** e distância de **1,71 m** até o vértice **V_038**, definido pelas coordenadas **E: 684.571,797 m** e **N: 7.795.674,510 m** com azimute **292° 38' 43,67"** e distância de **7,06 m** até o vértice **V_039**, definido pelas coordenadas **E: 684.565,282 m** e **N: 7.795.677,228 m** com azimute **81° 15' 19,49"** e distância de **5,53 m** até o vértice **V_040**, definido pelas coordenadas **E: 684.570,743 m** e **N: 7.795.678,068 m** com azimute **80° 12' 57,03"** e distância de **1,11 m** até o vértice **V_041**, definido pelas coordenadas **E: 684.571,839 m** e **N: 7.795.678,257 m** com azimute **77° 57' 42,76"** e distância de **1,34 m** até o vértice **V_042**, definido pelas coordenadas **E: 684.573,152 m** e **N: 7.795.678,537 m** com azimute **76° 30' 04,51"** e distância de **20,71 m** até o vértice **V_043**, definido pelas coordenadas **E: 684.593,289 m** e **N: 7.795.683,371 m** com azimute **75° 13' 20,99"** e distância de **1,03 m** até o vértice **V_044**, definido pelas coordenadas **E: 684.594,286 m** e **N: 7.795.683,634 m** com azimute **71° 49' 19,13"** e distância de **2,61 m** até o vértice **V_045**, definido pelas coordenadas **E: 684.596,765 m** e **N: 7.795.684,448 m** com azimute **67° 56' 17,16"** e distância de **1,67 m** até o vértice **V_046**, definido pelas coordenadas **E: 684.598,317 m** e **N: 7.795.685,077 m** com azimute **65° 14' 21,51"** e distância de **1,11 m** até o vértice **V_047**, definido pelas coordenadas **E: 684.599,323 m** e **N: 7.795.685,541 m** com azimute **61° 42' 42,49"** e distância de **2,78 m** até o vértice **V_048**, definido pelas coordenadas **E: 684.601,772 m** e **N: 7.795.686,859 m** com azimute **58° 03' 10,65"** e distância de **1,25 m** até o vértice **V_049**, definido pelas coordenadas **E: 684.602,832 m** e **N: 7.795.687,520 m** com azimute **56° 06' 46,95"** e distância de **0,65 m** até o vértice **V_050**, definido pelas coordenadas **E: 684.603,368 m** e **N: 7.795.687,880 m** com azimute **55° 10' 34,10"** e distância de **22,75 m** até o vértice **V_051**, definido pelas coordenadas **E: 684.622,043 m** e **N: 7.795.700,871 m** com azimute **53° 45' 55,13"** e distância de **15,28 m** até o vértice **V_052**, definido pelas coordenadas **E: 684.634,368 m** e **N: 7.795.709,903 m** com azimute **51° 29' 15,77"** e distância de **2,37 m** até o vértice **V_053**, definido pelas coordenadas **E: 684.636,219 m** e **N: 7.795.711,376 m** com azimute **48° 25' 17,09"** e distância de **1,13 m** até o vértice **V_054**, definido pelas coordenadas **E: 684.637,061 m** e **N: 7.795.712,123 m** com azimute **46° 12' 32,92"** e distância de **1,24 m** até o vértice **V_055**, definido pelas coordenadas **E: 684.637,956 m** e **N: 7.795.712,981 m** com azimute **44° 59' 60,00"** e distância de **17,96 m** até o vértice **V_056**, definido pelas coordenadas **E: 684.650,656 m** e **N: 7.795.725,681 m** com azimute **43° 59' 26,98"** e distância de **1,04 m** até o vértice **V_057**, definido pelas coordenadas **E: 684.651,381 m** e **N: 7.795.726,432 m** com azimute **41° 10' 12,64"** e distância de **2,05 m** até o vértice **V_058**, definido pelas coordenadas **E: 684.652,733 m** e **N: 7.795.727,978 m** com azimute **38° 31' 04,66"** e distância de **0,88 m** até o vértice **V_059**, definido pelas coordenadas **E: 684.653,283 m** e **N: 7.795.728,669 m** com azimute **37° 24' 23,38"** e distância de **16,47 m** até o vértice **V_060**, definido pelas coordenadas **E: 684.663,285 m** e **N: 7.795.741,748 m** com azimute **39° 48' 13,31"** e distância de **11,75 m** até o vértice **V_061**, definido pelas coordenadas **E: 684.670,807 m** e **N: 7.795.750,775 m** com azimute **38° 57' 17,39"** e distância de **0,88 m** até o vértice **V_062**, definido pelas coordenadas **E: 684.671,360 m** e **N: 7.795.751,459 m**

com azimute **37° 35' 53,50"** e distância de **0,71 m** até o vértice **V_063**, definido pelas coordenadas **E: 684.671,792 m** e **N: 7.795.752,020 m** com azimute **36° 52' 09,55"** e distância de **19,84 m** até o vértice **V_064**, definido pelas coordenadas **E: 684.683,698 m** e **N: 7.795.767,895 m** com azimute **34° 56' 28,35"** e distância de **2,03 m** até o vértice **V_065**, definido pelas coordenadas **E: 684.684,862 m** e **N: 7.795.769,561 m** com azimute **31° 17' 16,23"** e distância de **2,03 m** até o vértice **V_066**, definido pelas coordenadas **E: 684.685,917 m** e **N: 7.795.771,297 m** com azimute **29° 20' 42,10"** e distância de **1,23 m** até o vértice **V_067**, definido pelas coordenadas **E: 684.686,518 m** e **N: 7.795.772,366 m** com azimute **29° 21' 31,95"** e distância de **11,12 m** até o vértice **V_068**, definido pelas coordenadas **E: 684.691,970 m** e **N: 7.795.782,058 m** com azimute **37° 34' 10,43"** e distância de **10,79 m** até o vértice **V_069**, definido pelas coordenadas **E: 684.698,551 m** e **N: 7.795.790,613 m** com azimute **35° 30' 35,60"** e distância de **2,16 m** até o vértice **V_070**, definido pelas coordenadas **E: 684.699,804 m** e **N: 7.795.792,369 m** com azimute **31° 38' 32,26"** e distância de **2,16 m** até o vértice **V_071**, definido pelas coordenadas **E: 684.700,936 m** e **N: 7.795.794,206 m** com azimute **29° 35' 28,16"** e distância de **33,98 m** até o vértice **V_072**, definido pelas coordenadas **E: 684.717,715 m** e **N: 7.795.823,753 m** com azimute **71° 59' 47,94"** e distância de **1,68 m** até o vértice **V_073**, definido pelas coordenadas **E: 684.719,312 m** e **N: 7.795.824,272 m** com azimute **64° 48' 08,19"** e distância de **6,28 m** até o vértice **V_074**, definido pelas coordenadas **E: 684.724,993 m** e **N: 7.795.826,945 m** com azimute **57° 35' 53,11"** e distância de **6,28 m** até o vértice **V_075**, definido pelas coordenadas **E: 684.730,295 m** e **N: 7.795.830,310 m** com azimute **50° 24' 08,65"** e distância de **6,28 m** até o vértice **V_076**, definido pelas coordenadas **E: 684.735,133 m** e **N: 7.795.834,312 m** com azimute **43° 11' 57,87"** e distância de **6,28 m** até o vértice **V_077**, definido pelas coordenadas **E: 684.739,431 m** e **N: 7.795.838,889 m** com azimute **36° 00' 04,36"** e distância de **6,28 m** até o vértice **V_078**, definido pelas coordenadas **E: 684.743,122 m** e **N: 7.795.843,969 m** com azimute **28° 48' 07,19"** e distância de **6,28 m** até o vértice **V_079**, definido pelas coordenadas **E: 684.746,147 m** e **N: 7.795.849,471 m** com azimute **21° 35' 34,85"** e distância de **6,28 m** até o vértice **V_080**, definido pelas coordenadas **E: 684.748,458 m** e **N: 7.795.855,310 m** com azimute **14° 24' 21,15"** e distância de **6,28 m** até o vértice **V_081**, definido pelas coordenadas **E: 684.750,020 m** e **N: 7.795.861,391 m** com azimute **7° 11' 58,96"** e distância de **6,28 m** até o vértice **V_082**, definido pelas coordenadas **E: 684.750,807 m** e **N: 7.795.867,621 m** com azimute **0°** e distância de **6,28 m** até o vértice **V_083**, definido pelas coordenadas **E: 684.750,807 m** e **N: 7.795.873,900 m** com azimute **352° 47' 56,93"** e distância de **6,28 m** até o vértice **V_084**, definido pelas coordenadas **E: 684.750,020 m** e **N: 7.795.880,129 m** com azimute **345° 35' 47,02"** e distância de **6,28 m** até o vértice **V_085**, definido pelas coordenadas **E: 684.748,458 m** e **N: 7.795.886,211 m** com azimute **338° 24' 13,06"** e distância de **6,28 m** até o vértice **V_086**, definido pelas coordenadas **E: 684.746,147 m** e **N: 7.795.892,049 m** com azimute **331° 12' 08,63"** e distância de **6,28 m** até o vértice **V_087**, definido pelas coordenadas **E: 684.743,122 m** e **N: 7.795.897,552 m** com azimute **323° 59' 55,64"** e distância de **6,28 m** até o vértice **V_088**, definido pelas coordenadas **E: 684.739,431 m** e **N: 7.795.902,632 m** com azimute **316° 48' 02,13"** e distância de **6,28 m** até o vértice **V_089**, definido pelas coordenadas **E: 684.735,133 m** e **N: 7.795.907,209 m** com azimute **309° 35' 51,35"** e distância de **6,28 m** até o vértice **V_090**, definido pelas coordenadas **E: 684.730,295 m** e **N: 7.795.911,211 m** com azimute **302° 24' 06,89"** e distância de **6,28 m** até o vértice **V_091**, definido pelas coordenadas **E: 684.724,993 m** e **N: 7.795.914,576 m** com azimute **295° 11' 51,81"** e distância de **6,28 m** até o vértice **V_092**, definido pelas coordenadas **E: 684.719,312 m** e **N: 7.795.917,249 m** com azimute **288° 00' 06,80"** e distância de **5,40 m** até o vértice **V_093**, definido pelas coordenadas **E: 684.714,179 m** e **N: 7.795.918,917 m** com azimute **50° 54' 22,11"** e distância de **8,97 m** até o vértice **V_094**, definido pelas coordenadas **E: 684.721,139 m** e **N: 7.795.924,572 m** com azimute **49° 17' 05,93"** e distância de **1,69 m** até o vértice **V_095**, definido pelas coordenadas **E: 684.722,423 m** e **N: 7.795.925,677 m** com azimute **45° 22' 08,58"** e distância de **2,63 m** até o vértice **V_096**, definido pelas coordenadas **E: 684.724,298 m** e **N: 7.795.927,528 m** com azimute **41° 36' 02,03"** e distância de **1,44 m** até o vértice **V_097**, definido pelas coordenadas **E: 684.725,256 m** e **N: 7.795.928,607 m** com azimute **40° 14' 04,23"** e distância de **12,72 m** até o vértice **V_098**, definido pelas coordenadas **E: 684.733,475 m** e **N: 7.795.938,321 m** com azimute **39° 14' 19,66"** e distância de **1,04 m** até o vértice **V_099**, definido pelas coordenadas **E: 684.734,130 m** e **N: 7.795.939,123 m** com azimute **37° 39' 27,07"** e distância de **0,79 m** até o vértice **V_100**, definido pelas coordenadas **E: 684.734,610 m** e **N: 7.795.939,745 m** com azimute **36° 52' 11,63"** e distância de **10,63 m** até o vértice **V_101**, definido pelas coordenadas **E: 684.740,991 m** e **N: 7.795.948,253 m** com azimute **38° 58' 57,94"** e distância de **18,29 m** até o vértice **V_102**, definido pelas coordenadas **E: 684.752,495 m** e **N: 7.795.962,468 m** com azimute **79° 12' 24,07"** e distância de **2,68 m** até o vértice **V_103**, definido pelas coordenadas **E: 684.755,123 m** e **N: 7.795.962,969 m** com azimute **71° 59' 41,89"** e distância de **6,28 m** até o vértice **V_104**, definido pelas coordenadas **E: 684.761,095 m** e **N: 7.795.964,910 m** com azimute **64° 48' 08,19"** e distância de **6,28 m** até o vértice **V_105**, definido pelas coordenadas **E: 684.766,776 m** e **N: 7.795.967,583 m** com azimute **57° 35' 53,11"** e distância de **6,28 m** até o vértice **V_001**, encerrando este perímetro.

Todas as coordenadas aqui descritas estão georreferenciadas ao Sistema Geodésico Brasileiro e encontram-se representadas no Sistema UTM, referenciadas ao Meridiano Central 45 WGr, fuso 23S, tendo como datum o SIRGAS-2000. Todos os azimutes e distâncias, área e perímetro foram calculados no plano de projeção UTM.

Memorial da reserva legal no próprio imóvel – Fragmento 04

Área: 2,40 ha
Perímetro: 781,43 m

Inicia-se a descrição deste perímetro no vértice **V_001**, definido pelas coordenadas **E: 684.344,197 m** e **N: 7.795.681,320 m** com azimute **112° 14' 54,29"** e distância de **15,78 m** até o vértice **V_002**, definido pelas coordenadas **E: 684.358,803 m** e **N: 7.795.675,345 m** com azimute **113° 11' 53,41"** e distância de **17,86 m** até o vértice **V_003**, definido pelas coordenadas **E: 684.375,223 m** e **N: 7.795.668,308 m** com azimute **111° 50' 47,66"** e distância de **1,41 m** até o vértice **V_004**, definido pelas coordenadas **E: 684.376,535 m** e **N: 7.795.667,782 m** com azimute **108° 01' 09,48"** e distância de **2,79 m** até o vértice **V_005**, definido pelas coordenadas **E: 684.379,188 m** e **N: 7.795.666,919 m** com azimute **104° 51' 01,22"** e distância de **0,68 m** até o vértice **V_006**, definido pelas coordenadas **E: 684.379,848 m** e **N: 7.795.666,744 m** com azimute **102° 12' 32,83"** e distância de **2,10 m** até o vértice **V_007**, definido pelas coordenadas **E: 684.381,900 m** e **N: 7.795.666,300 m** com azimute **97° 37' 06,31"** e distância de **2,87 m** até o vértice **V_008**, definido pelas coordenadas **E: 684.384,741 m** e **N: 7.795.665,920 m** com azimute **92° 30' 28,84"** e distância de **2,70 m** até o vértice **V_009**, definido pelas coordenadas **E: 684.387,435 m** e **N: 7.795.665,802 m** com azimute **87° 39' 05,93"** e distância de **2,54 m** até o vértice **V_010**, definido pelas coordenadas **E: 684.389,971 m** e **N: 7.795.665,906 m** com azimute **84° 19' 14,70"** e distância de **1,09 m** até o vértice **V_011**, definido pelas coordenadas **E: 684.391,057 m** e **N: 7.795.666,014 m** com azimute **83° 17' 18,46"** e distância de **13,77 m** até o vértice **V_012**, definido pelas coordenadas **E: 684.404,730 m** e **N: 7.795.667,623 m** com azimute **81° 18' 39,44"** e distância de **1,75 m** até o vértice **V_013**, definido pelas coordenadas **E: 684.406,464 m** e **N: 7.795.667,888 m** com azimute **77° 47' 27,17"** e distância de **2,10 m** até o vértice **V_014**, definido pelas coordenadas **E: 684.408,516 m** e **N: 7.795.668,332 m** com azimute **75° 07' 41,25"** e distância de **0,68 m** até o vértice **V_015**, definido pelas coordenadas **E: 684.409,175 m** e **N: 7.795.668,507 m** com azimute **72° 00' 52,01"** e distância de **2,78 m** até o vértice **V_016**, definido pelas coordenadas **E: 684.411,821 m** e **N: 7.795.669,366 m** com azimute **67° 53' 36,69"** e distância de **1,67 m** até o vértice **V_017**, definido pelas coordenadas **E: 684.413,372 m** e **N: 7.795.669,996 m** com azimute **65° 44' 52,32"** e distância de **0,64 m** até o vértice **V_018**, definido pelas coordenadas **E: 684.413,958 m** e **N: 7.795.670,260 m** com azimute **64° 19' 15,74"** e distância de **0,93 m** até o vértice **V_019**, definido pelas coordenadas **E: 684.414,792 m** e **N: 7.795.670,661 m** com azimute **63° 26' 05,82"** e distância de **8,87 m** até o vértice **V_020**, definido pelas coordenadas **E: 684.422,730 m** e **N: 7.795.674,630 m** com azimute **61° 37' 32,31"** e distância de **1,90 m** até o vértice **V_021**, definido pelas coordenadas **E: 684.424,400 m** e **N: 7.795.675,532 m** com azimute **58° 26' 38,45"** e distância de **1,68 m** até o vértice **V_022**, definido pelas coordenadas **E: 684.425,828 m** e **N: 7.795.676,409 m** com azimute **54° 48' 39,51"** e distância de **2,12 m** até o vértice **V_023**, definido pelas coordenadas **E: 684.427,561 m** e **N: 7.795.677,631 m** com azimute **51° 11' 55,81"** e distância de **1,90 m** até o vértice **V_024**, definido pelas coordenadas **E: 684.429,041 m** e **N: 7.795.678,821 m** com azimute **49° 23' 55,34"** e distância de **9,52 m** até o vértice **V_025**, definido pelas coordenadas **E: 684.436,272 m** e **N: 7.795.685,019 m** com azimute **68° 08' 07,06"** e distância de **1,68 m** até o vértice **V_026**, definido pelas coordenadas **E: 684.437,832 m** e **N: 7.795.685,645 m** com azimute **90°** e distância de **1,99 m** até o vértice **V_027**, definido pelas coordenadas **E: 684.439,822 m** e **N: 7.795.685,645 m** com azimute **90°** e distância de **18,18 m** até o vértice **V_028**, definido pelas coordenadas **E: 684.458,001 m** e **N: 7.795.685,645 m** com azimute **144° 27' 46,47"** e distância de **11,36 m** até o vértice **V_029**, definido pelas coordenadas **E: 684.464,603 m** e **N: 7.795.676,402 m** com azimute **143° 00' 58,84"** e distância de **1,51 m** até o vértice **V_030**, definido pelas coordenadas **E: 684.465,512 m** e **N: 7.795.675,195 m** com azimute **138° 29' 43,29"** e distância de **3,43 m** até o vértice **V_031**, definido pelas coordenadas **E: 684.467,787 m** e **N: 7.795.672,624 m** com azimute **133° 55' 54,67"** e distância de **1,56 m** até o vértice **V_032**, definido pelas coordenadas **E: 684.468,907 m** e **N: 7.795.671,545 m** com azimute **132° 16' 20,73"** e distância de **9,14 m** até o vértice **V_033**, definido pelas coordenadas **E: 684.475,669 m** e **N: 7.795.665,398 m** com azimute **142° 31' 43,65"** e distância de **0,61 m** até o vértice **V_034**, definido pelas coordenadas **E: 684.476,040 m** e **N: 7.795.664,914 m** com azimute **183° 39' 51,41"** e distância de **2,93 m** até o vértice **V_035**, definido pelas coordenadas **E: 684.475,853 m** e **N: 7.795.661,994 m** com azimute **184° 44' 57,40"** e distância de **2,32 m** até o vértice **V_036**, definido pelas coordenadas **E: 684.475,661 m** e **N: 7.795.659,683 m** com azimute **184° 45' 35,95"** e distância de **1,30 m** até o vértice **V_037**, definido pelas coordenadas **E: 684.475,553 m** e **N: 7.795.658,386 m** com azimute **182° 22' 16,76"** e distância de **1,31 m** até o vértice **V_038**, definido pelas coordenadas **E: 684.475,499 m** e **N: 7.795.657,082 m** com azimute **178° 50' 57,82"** e distância de **0,95 m** até o vértice **V_039**, definido pelas coordenadas **E: 684.475,518 m** e **N: 7.795.656,136 m** com azimute **176° 09' 43,23"** e distância de **0,96 m** até o vértice **V_040**, definido pelas coordenadas **E: 684.475,582 m** e **N: 7.795.655,182 m** com azimute **175° 23' 15,21"** e distância de **3,08 m** até o vértice **V_041**, definido pelas coordenadas **E: 684.475,830 m** e **N: 7.795.652,108 m** com azimute **176° 30' 58,58"** e distância de **48,09 m** até o vértice **V_042**, definido pelas coordenadas **E: 684.478,752 m** e **N: 7.795.604,110 m** com azimute **278° 22' 17,78"** e distância de **47,51 m** até o vértice **V_043**, definido pelas coordenadas **E: 684.431,749 m** e **N: 7.795.611,027 m** com azimute **267° 55' 00,36"** e distância de

Página 240 de 307

43,68 m até o vértice V_044, definido pelas coordenadas E: 684.388,093 m e N: 7.795.609,439 m com azimute 255° 31' 47,45" e distância de 50,83 m até o vértice V_045, definido pelas coordenadas E: 684.338,880 m e N: 7.795.596,739 m com azimute 233° 28' 14,97" e distância de 26,67 m até o vértice V_046, definido pelas coordenadas E: 684.317,449 m e N: 7.795.580,864 m com azimute 189° 02' 20,70" e distância de 35,36 m até o vértice V_047, definido pelas coordenadas E: 684.311,893 m e N: 7.795.545,939 m com azimute 276° 24' 22,54" e distância de 44,44 m até o vértice V_048, definido pelas coordenadas E: 684.267,735 m e N: 7.795.550,897 m com azimute 335° 32' 50,73" e distância de 11,55 m até o vértice V_049, definido pelas coordenadas E: 684.262,954 m e N: 7.795.561,411 m com azimute 333° 22' 50,40" e distância de 1,89 m até o vértice V_050, definido pelas coordenadas E: 684.262,108 m e N: 7.795.563,099 m com azimute 329° 06' 54,20" e distância de 2,74 m até o vértice V_051, definido pelas coordenadas E: 684.260,700 m e N: 7.795.565,453 m com azimute 324° 06' 28,06" e distância de 2,65 m até o vértice V_052, definido pelas coordenadas E: 684.259,147 m e N: 7.795.567,599 m com azimute 318° 59' 36,58" e distância de 2,91 m até o vértice V_053, definido pelas coordenadas E: 684.257,235 m e N: 7.795.569,798 m com azimute 314° 28' 57,78" e distância de 1,96 m até o vértice V_054, definido pelas coordenadas E: 684.255,838 m e N: 7.795.571,170 m com azimute 311° 51' 10,39" e distância de 0,82 m até o vértice V_055, definido pelas coordenadas E: 684.255,224 m e N: 7.795.571,720 m com azimute 308° 33' 47,89" e distância de 2,78 m até o vértice V_056, definido pelas coordenadas E: 684.253,049 m e N: 7.795.573,454 m com azimute 304° 38' 01,24" e distância de 1,53 m até o vértice V_057, definido pelas coordenadas E: 684.251,788 m e N: 7.795.574,325 m com azimute 301° 56' 49,35" e distância de 1,25 m até o vértice V_058, definido pelas coordenadas E: 684.250,728 m e N: 7.795.574,986 m com azimute 298° 56' 43,36" e distância de 2,09 m até o vértice V_059, definido pelas coordenadas E: 684.248,900 m e N: 7.795.575,997 m com azimute 296° 34' 11,60" e distância de 21,18 m até o vértice V_060, definido pelas coordenadas E: 684.229,954 m e N: 7.795.585,472 m com azimute 295° 09' 22,11" e distância de 1,49 m até o vértice V_061, definido pelas coordenadas E: 684.228,604 m e N: 7.795.586,106 m com azimute 291° 11' 21,88" e distância de 2,82 m até o vértice V_062, definido pelas coordenadas E: 684.225,978 m e N: 7.795.587,124 m com azimute 287° 19' 31,75" e distância de 1,44 m até o vértice V_063, definido pelas coordenadas E: 684.224,606 m e N: 7.795.587,552 m com azimute 285° 56' 40,19" e distância de 17,50 m até o vértice V_064, definido pelas coordenadas E: 684.207,777 m e N: 7.795.592,360 m com azimute 285° 56' 57,33" e distância de 8,15 m até o vértice V_065, definido pelas coordenadas E: 684.199,939 m e N: 7.795.594,600 m com azimute 311° 58' 38,48" e distância de 3,89 m até o vértice V_066, definido pelas coordenadas E: 684.197,048 m e N: 7.795.597,201 m com azimute 332° 38' 55,35" e distância de 14,86 m até o vértice V_067, definido pelas coordenadas E: 684.190,220 m e N: 7.795.610,401 m com azimute 331° 49' 58,50" e distância de 0,78 m até o vértice V_068, definido pelas coordenadas E: 684.189,850 m e N: 7.795.611,092 m com azimute 330° 45' 07,92" e distância de 27,31 m até o vértice V_069, definido pelas coordenadas E: 684.176,508 m e N: 7.795.634,918 m com azimute 328° 45' 05,31" e distância de 1,73 m até o vértice V_070, definido pelas coordenadas E: 684.175,613 m e N: 7.795.636,393 m com azimute 326° 12' 22,67" e distância de 1,07 m até o vértice V_071, definido pelas coordenadas E: 684.175,016 m e N: 7.795.637,285 m com azimute 325° 10' 51,84" e distância de 2,58 m até o vértice V_072, definido pelas coordenadas E: 684.173,545 m e N: 7.795.639,400 m com azimute 64° 58' 55,00" e distância de 14,88 m até o vértice V_073, definido pelas coordenadas E: 684.187,025 m e N: 7.795.645,691 m com azimute 64° 09' 36,62" e distância de 0,88 m até o vértice V_074, definido pelas coordenadas E: 684.187,820 m e N: 7.795.646,076 m com azimute 62° 01' 05,82" e distância de 1,41 m até o vértice V_075, definido pelas coordenadas E: 684.189,066 m e N: 7.795.646,738 m com azimute 60° 15' 36,83" e distância de 19,46 m até o vértice V_076, definido pelas coordenadas E: 684.205,964 m e N: 7.795.656,392 m com azimute 58° 34' 08,09" e distância de 1,79 m até o vértice V_077, definido pelas coordenadas E: 684.207,489 m e N: 7.795.657,324 m com azimute 56° 10' 48,88" e distância de 0,61 m até o vértice V_078, definido pelas coordenadas E: 684.207,998 m e N: 7.795.657,665 m com azimute 51° 28' 31,71" e distância de 4,70 m até o vértice V_079, definido pelas coordenadas E: 684.211,672 m e N: 7.795.660,590 m com azimute 44° 54' 09,81" e distância de 2,50 m até o vértice V_080, definido pelas coordenadas E: 684.213,436 m e N: 7.795.662,360 m com azimute 42° 30' 27,85" e distância de 10,39 m até o vértice V_081, definido pelas coordenadas E: 684.220,457 m e N: 7.795.670,020 m com azimute 51° 50' 52,77" e distância de 3,08 m até o vértice V_082, definido pelas coordenadas E: 684.222,882 m e N: 7.795.671,925 m com azimute 93° 22' 02,51" e distância de 3,73 m até o vértice V_083, definido pelas coordenadas E: 684.226,604 m e N: 7.795.671,706 m com azimute 111° 47' 21,53" e distância de 3,52 m até o vértice V_084, definido pelas coordenadas E: 684.229,871 m e N: 7.795.670,400 m com azimute 109° 18' 16,07" e distância de 2,63 m até o vértice V_085, definido pelas coordenadas E: 684.232,349 m e N: 7.795.669,532 m com azimute 105° 38' 21,61" e distância de 1,52 m até o vértice V_086, definido pelas coordenadas E: 684.233,810 m e N: 7.795.669,123 m com azimute 103° 08' 44,78" e distância de 1,11 m até o vértice V_087, definido pelas coordenadas E: 684.234,889 m e N: 7.795.668,871 m com azimute 102° 05' 56,34" e distância de 11,36 m até o vértice V_088, definido pelas coordenadas E: 684.246,001 m e N: 7.795.666,489 m com azimute 100° 31' 37,84" e distância de 1,64 m até o vértice V_089, definido pelas coordenadas E: 684.247,610 m e N: 7.795.666,190 m com azimute 96° 57' 12,80" e distância de

2,32 m até o vértice **V_090**, definido pelas coordenadas **E: 684.249,914 m** e **N: 7.795.665,909 m** com azimute **93° 48' 07,35"** e distância de **0,95 m** até o vértice **V_091**, definido pelas coordenadas **E: 684.250,862 m** e **N: 7.795.665,846 m** com azimute **91° 34' 35,58"** e distância de **1,64 m** até o vértice **V_092**, definido pelas coordenadas **E: 684.252,497 m** e **N: 7.795.665,801 m** com azimute **90°** e distância de **10,32 m** até o vértice **V_093**, definido pelas coordenadas **E: 684.262,815 m** e **N: 7.795.665,801 m** com azimute **89° 20' 29,24"** e distância de **0,70 m** até o vértice **V_094**, definido pelas coordenadas **E: 684.263,511 m** e **N: 7.795.665,809 m** com azimute **87° 43' 28,36"** e distância de **1,06 m** até o vértice **V_095**, definido pelas coordenadas **E: 684.264,568 m** e **N: 7.795.665,851 m** com azimute **86° 25' 42,14"** e distância de **12,91 m** até o vértice **V_096**, definido pelas coordenadas **E: 684.277,449 m** e **N: 7.795.666,655 m** com azimute **85° 29' 03,38"** e distância de **0,86 m** até o vértice **V_097**, definido pelas coordenadas **E: 684.278,310 m** e **N: 7.795.666,723 m** com azimute **82° 17' 30,27"** e distância de **2,77 m** até o vértice **V_098**, definido pelas coordenadas **E: 684.281,051 m** e **N: 7.795.667,094 m** com azimute **77° 47' 27,17"** e distância de **2,10 m** até o vértice **V_099**, definido pelas coordenadas **E: 684.283,103 m** e **N: 7.795.667,538 m** com azimute **75° 07' 41,25"** e distância de **0,68 m** até o vértice **V_100**, definido pelas coordenadas **E: 684.283,762 m** e **N: 7.795.667,713 m** com azimute **71° 59' 41,49"** e distância de **2,78 m** até o vértice **V_101**, definido pelas coordenadas **E: 684.286,408 m** e **N: 7.795.668,573 m** com azimute **67° 55' 30,87"** e distância de **1,67 m** até o vértice **V_102**, definido pelas coordenadas **E: 684.287,959 m** e **N: 7.795.669,202 m** com azimute **65° 14' 21,51"** e distância de **1,11 m** até o vértice **V_103**, definido pelas coordenadas **E: 684.288,965 m** e **N: 7.795.669,666 m** com azimute **62° 22' 07,96"** e distância de **2,12 m** até o vértice **V_104**, definido pelas coordenadas **E: 684.290,839 m** e **N: 7.795.670,647 m** com azimute **59° 41' 12,08"** e distância de **0,73 m** até o vértice **V_105**, definido pelas coordenadas **E: 684.291,465 m** e **N: 7.795.671,013 m** com azimute **59° 02' 21,69"** e distância de **6,31 m** até o vértice **V_106**, definido pelas coordenadas **E: 684.296,874 m** e **N: 7.795.674,258 m** com azimute **69° 54' 14,71"** e distância de **26,90 m** até o vértice **V_107**, definido pelas coordenadas **E: 684.322,140 m** e **N: 7.795.683,502 m** com azimute **87° 30' 54,42"** e distância de **9,60 m** até o vértice **V_108**, definido pelas coordenadas **E: 684.331,726 m** e **N: 7.795.683,918 m** com azimute **101° 46' 03,86"** e distância de **12,74 m** até o vértice **V_001**, encerrando este perímetro.

Todas as coordenadas aqui descritas estão georreferenciadas ao Sistema Geodésico Brasileiro e encontram-se representadas no Sistema UTM, referenciadas ao Meridiano Central 45 WGr, fuso 23S, tendo como datum o SIRGAS-2000. Todos os azimutes e distâncias, área e perímetro foram calculados no plano de projeção UTM.

Memorial da reserva legal no próprio imóvel – Fragmento 05

Área: 7,99 ha

Perímetro: 1.663,44 m

Inicia-se a descrição deste perímetro no vértice **V_001**, definido pelas coordenadas **E: 682.603,443 m** e **N: 7.795.147,756 m** com azimute **162° 55' 52,20"** e distância de **87,74 m** até o vértice **V_002**, definido pelas coordenadas **E: 682.629,197 m** e **N: 7.795.063,879 m** com azimute **273° 00' 46,04"** e distância de **60,41 m** até o vértice **V_003**, definido pelas coordenadas **E: 682.568,872 m** e **N: 7.795.067,054 m** com azimute **219° 54' 59,45"** e distância de **114,92 m** até o vértice **V_004**, definido pelas coordenadas **E: 682.495,129 m** e **N: 7.794.978,910 m** com azimute **214° 01' 08,86"** e distância de **63,84 m** até o vértice **V_005**, definido pelas coordenadas **E: 682.459,411 m** e **N: 7.794.925,994 m** com azimute **203° 50' 44,72"** e distância de **90,50 m** até o vértice **V_006**, definido pelas coordenadas **E: 682.422,823 m** e **N: 7.794.843,217 m** com azimute **183° 24' 13,52"** e distância de **181,15 m** até o vértice **V_007**, definido pelas coordenadas **E: 682.412,068 m** e **N: 7.794.662,390 m** com azimute **239° 20' 12,73"** e distância de **24,32 m** até o vértice **V_008**, definido pelas coordenadas **E: 682.391,150 m** e **N: 7.794.649,988 m** com azimute **227° 15' 36,83"** e distância de **33,37 m** até o vértice **V_009**, definido pelas coordenadas **E: 682.366,644 m** e **N: 7.794.627,343 m** com azimute **219° 46' 31,19"** e distância de **37,12 m** até o vértice **V_010**, definido pelas coordenadas **E: 682.342,897 m** e **N: 7.794.598,816 m** com azimute **327° 36' 06,76"** e distância de **17,32 m** até o vértice **V_011**, definido pelas coordenadas **E: 682.333,617 m** e **N: 7.794.613,440 m** com azimute **323° 59' 55,64"** e distância de **6,28 m** até o vértice **V_012**, definido pelas coordenadas **E: 682.329,926 m** e **N: 7.794.618,520 m** com azimute **316° 48' 02,13"** e distância de **6,28 m** até o vértice **V_013**, definido pelas coordenadas **E: 682.325,628 m** e **N: 7.794.623,097 m** com azimute **309° 35' 51,35"** e distância de **6,28 m** até o vértice **V_014**, definido pelas coordenadas **E: 682.320,790 m** e **N: 7.794.627,099 m** com azimute **302° 24' 06,89"** e distância de **6,28 m** até o vértice **V_015**, definido pelas coordenadas **E: 682.315,488 m** e **N: 7.794.630,464 m** com azimute **295° 11' 51,81"** e distância de **6,28 m** até o vértice **V_016**, definido pelas coordenadas **E: 682.309,807 m** e **N: 7.794.633,137 m** com azimute **288° 00' 31,94"** e distância de **1,45 m** até o vértice **V_017**, definido pelas coordenadas **E: 682.308,432 m** e **N: 7.794.633,584 m** com azimute **341° 33' 54,18"** e distância de **9,29 m** até o vértice **V_018**, definido pelas coordenadas **E: 682.305,495 m** e **N: 7.794.642,395 m**

com azimute **348° 06' 42,76"** e distância de **55,08 m** até o vértice **V_019**, definido pelas coordenadas **E: 682.294,149 m** e **N: 7.794.696,291 m** com azimute **5° 42' 21,88"** e distância de **126,25 m** até o vértice **V_020**, definido pelas coordenadas **E: 682.306,701 m** e **N: 7.794.821,911 m** com azimute **8° 28' 23,72"** e distância de **63,40 m** até o vértice **V_021**, definido pelas coordenadas **E: 682.316,043 m** e **N: 7.794.884,620 m** com azimute **7° 39' 12,50"** e distância de **0,90 m** até o vértice **V_022**, definido pelas coordenadas **E: 682.316,163 m** e **N: 7.794.885,513 m** com azimute **4° 40' 50,12"** e distância de **2,29 m** até o vértice **V_023**, definido pelas coordenadas **E: 682.316,350 m** e **N: 7.794.887,797 m** com azimute **1° 19' 04,29"** e distância de **1,39 m** até o vértice **V_024**, definido pelas coordenadas **E: 682.316,382 m** e **N: 7.794.889,188 m** com azimute **358° 40' 55,71"** e distância de **1,39 m** até o vértice **V_025**, definido pelas coordenadas **E: 682.316,350 m** e **N: 7.794.890,579 m** com azimute **354° 50' 34,34"** e distância de **2,78 m** até o vértice **V_026**, definido pelas coordenadas **E: 682.316,100 m** e **N: 7.794.893,349 m** com azimute **351° 29' 02,05"** e distância de **0,97 m** até o vértice **V_027**, definido pelas coordenadas **E: 682.315,957 m** e **N: 7.794.894,304 m** com azimute **349° 46' 21,87"** e distância de **0,73 m** até o vértice **V_028**, definido pelas coordenadas **E: 682.315,828 m** e **N: 7.794.895,019 m** com azimute **348° 52' 57,03"** e distância de **29,55 m** até o vértice **V_029**, definido pelas coordenadas **E: 682.310,131 m** e **N: 7.794.924,010 m** com azimute **347° 08' 35,63"** e distância de **1,84 m** até o vértice **V_030**, definido pelas coordenadas **E: 682.309,722 m** e **N: 7.794.925,802 m** com azimute **343° 18' 35,95"** e distância de **2,38 m** até o vértice **V_031**, definido pelas coordenadas **E: 682.309,039 m** e **N: 7.794.928,080 m** com azimute **339° 49' 15,22"** e distância de **1,30 m** até o vértice **V_032**, definido pelas coordenadas **E: 682.308,591 m** e **N: 7.794.929,299 m** com azimute **337° 02' 48,93"** e distância de **1,84 m** até o vértice **V_033**, definido pelas coordenadas **E: 682.307,874 m** e **N: 7.794.930,992 m** com azimute **335° 17' 09,46"** e distância de **35,69 m** até o vértice **V_034**, definido pelas coordenadas **E: 682.292,951 m** e **N: 7.794.963,416 m** com azimute **333° 14' 56,13"** e distância de **1,79 m** até o vértice **V_035**, definido pelas coordenadas **E: 682.292,145 m** e **N: 7.794.965,015 m** com azimute **329° 06' 54,20"** e distância de **2,74 m** até o vértice **V_036**, definido pelas coordenadas **E: 682.290,737 m** e **N: 7.794.967,369 m** com azimute **324° 07' 31,16"** e distância de **2,65 m** até o vértice **V_037**, definido pelas coordenadas **E: 682.289,185 m** e **N: 7.794.969,515 m** com azimute **318° 58' 43,17"** e distância de **2,91 m** até o vértice **V_038**, definido pelas coordenadas **E: 682.287,272 m** e **N: 7.794.971,714 m** com azimute **314° 21' 52,11"** e distância de **2,10 m** até o vértice **V_039**, definido pelas coordenadas **E: 682.285,768 m** e **N: 7.794.973,185 m** com azimute **311° 36' 21,14"** e distância de **0,86 m** até o vértice **V_040**, definido pelas coordenadas **E: 682.285,125 m** e **N: 7.794.973,756 m** com azimute **310° 48' 24,90"** e distância de **50,93 m** até o vértice **V_041**, definido pelas coordenadas **E: 682.246,578 m** e **N: 7.795.007,037 m** com azimute **306° 51' 14,95"** e distância de **4,37 m** até o vértice **V_042**, definido pelas coordenadas **E: 682.243,084 m** e **N: 7.795.009,656 m** com azimute **35° 05' 25,05"** e distância de **16,05 m** até o vértice **V_043**, definido pelas coordenadas **E: 682.252,310 m** e **N: 7.795.022,788 m** com azimute **81° 05' 00,43"** e distância de **14,39 m** até o vértice **V_044**, definido pelas coordenadas **E: 682.266,530 m** e **N: 7.795.025,019 m** com azimute **156° 59' 38,04"** e distância de **15,91 m** até o vértice **V_045**, definido pelas coordenadas **E: 682.272,747 m** e **N: 7.795.010,377 m** com azimute **118° 45' 11,94"** e distância de **14,98 m** até o vértice **V_046**, definido pelas coordenadas **E: 682.285,880 m** e **N: 7.795.003,171 m** com azimute **118° 45' 06,97"** e distância de **19,49 m** até o vértice **V_047**, definido pelas coordenadas **E: 682.302,967 m** e **N: 7.794.993,796 m** com azimute **16° 31' 31,54"** e distância de **9,85 m** até o vértice **V_048**, definido pelas coordenadas **E: 682.305,769 m** e **N: 7.795.003,240 m** com azimute **91° 08' 20,05"** e distância de **16,20 m** até o vértice **V_049**, definido pelas coordenadas **E: 682.321,966 m** e **N: 7.795.002,918 m** com azimute **314° 02' 13,34"** e distância de **24,19 m** até o vértice **V_050**, definido pelas coordenadas **E: 682.304,574 m** e **N: 7.795.019,735 m** com azimute **2° 04' 40,03"** e distância de **21,35 m** até o vértice **V_051**, definido pelas coordenadas **E: 682.305,348 m** e **N: 7.795.041,069 m** com azimute **116° 43' 38,93"** e distância de **12,15 m** até o vértice **V_052**, definido pelas coordenadas **E: 682.316,197 m** e **N: 7.795.035,606 m** com azimute **68° 44' 14,10"** e distância de **14,54 m** até o vértice **V_053**, definido pelas coordenadas **E: 682.329,745 m** e **N: 7.795.040,878 m** com azimute **317° 33' 57,06"** e distância de **25,56 m** até o vértice **V_054**, definido pelas coordenadas **E: 682.312,501 m** e **N: 7.795.059,740 m** com azimute **81° 43' 34,97"** e distância de **27,21 m** até o vértice **V_055**, definido pelas coordenadas **E: 682.339,431 m** e **N: 7.795.063,656 m** com azimute **65° 16' 57,21"** e distância de **1,11 m** até o vértice **V_056**, definido pelas coordenadas **E: 682.340,439 m** e **N: 7.795.064,120 m** com azimute **63° 00' 47,25"** e distância de **1,40 m** até o vértice **V_057**, definido pelas coordenadas **E: 682.341,684 m** e **N: 7.795.064,754 m** com azimute **61° 42' 01,50"** e distância de **36,39 m** até o vértice **V_058**, definido pelas coordenadas **E: 682.373,725 m** e **N: 7.795.082,006 m** com azimute **71° 33' 53,17"** e distância de **64,26 m** até o vértice **V_059**, definido pelas coordenadas **E: 682.434,687 m** e **N: 7.795.102,327 m** com azimute **70° 01' 22,87"** e distância de **1,60 m** até o vértice **V_060**, definido pelas coordenadas **E: 682.436,189 m** e **N: 7.795.102,873 m** com azimute **67° 31' 40,26"** e distância de **1,25 m** até o vértice **V_061**, definido pelas coordenadas **E: 682.437,347 m** e **N: 7.795.103,352 m** com azimute **64° 26' 57,40"** e distância de **1,95 m** até o vértice **V_062**, definido pelas coordenadas **E: 682.439,102 m** e **N: 7.795.104,191 m** com azimute **61° 17' 11,63"** e distância de **1,60 m** até o vértice **V_063**, definido pelas coordenadas **E: 682.440,504 m** e **N: 7.795.104,959 m** com azimute **59° 44' 33,15"** e distância de **36,31 m** até o vértice **V_064**, definido pelas coordenadas **E: 682.471,869 m** e **N: 7.795.123,256 m** com azimute **61° 23' 25,21"** e

distância de **28,74 m** até o vértice **V_065**, definido pelas coordenadas **E: 682.497,102 m** e **N: 7.795.137,019 m** com azimute **75° 57' 46,39"** e distância de **47,88 m** até o vértice **V_066**, definido pelas coordenadas **E: 682.543,555 m** e **N: 7.795.148,633 m** com azimute **85° 54' 54,53"** e distância de **32,11 m** até o vértice **V_067**, definido pelas coordenadas **E: 682.575,579 m** e **N: 7.795.150,920 m** com azimute **96° 28' 41,79"** e distância de **28,04 m** até o vértice **V_001**, encerrando este perímetro.

Todas as coordenadas aqui descritas estão georreferenciadas ao Sistema Geodésico Brasileiro e encontram-se representadas no Sistema UTM, referenciadas ao Meridiano Central 45 WGr, fuso 23S, tendo como datum o SIRGAS-2000. Todos os azimutes e distâncias, área e perímetro foram calculados no plano de projeção UTM.

Memorial da reserva legal no próprio imóvel – Fragmento 06

Área: 6,55 ha
Perímetro: 1.310,31 m

Inicia-se a descrição deste perímetro no vértice **V_001**, definido pelas coordenadas **E: 683.634,597 m** e **N: 7.794.444,717 m** com azimute **175° 14' 06,30"** e distância de **11,20 m** até o vértice **V_002**, definido pelas coordenadas **E: 683.635,527 m** e **N: 7.794.433,560 m** com azimute **184° 05' 13,21"** e distância de **26,53 m** até o vértice **V_003**, definido pelas coordenadas **E: 683.633,636 m** e **N: 7.794.407,095 m** com azimute **181° 43' 42,72"** e distância de **2,42 m** até o vértice **V_004**, definido pelas coordenadas **E: 683.633,563 m** e **N: 7.794.404,676 m** com azimute **176° 56' 45,02"** e distância de **2,98 m** até o vértice **V_005**, definido pelas coordenadas **E: 683.633,722 m** e **N: 7.794.401,696 m** com azimute **174° 05' 33,67"** e distância de **18,43 m** até o vértice **V_006**, definido pelas coordenadas **E: 683.635,619 m** e **N: 7.794.383,362 m** com azimute **180°** e distância de **18,53 m** até o vértice **V_007**, definido pelas coordenadas **E: 683.635,619 m** e **N: 7.794.364,833 m** com azimute **181° 47' 24,28"** e distância de **21,51 m** até o vértice **V_008**, definido pelas coordenadas **E: 683.634,947 m** e **N: 7.794.343,331 m** com azimute **180° 55' 01,72"** e distância de **0,94 m** até o vértice **V_009**, definido pelas coordenadas **E: 683.634,932 m** e **N: 7.794.342,394 m** com azimute **179° 20' 36,04"** e distância de **0,70 m** até o vértice **V_010**, definido pelas coordenadas **E: 683.634,940 m** e **N: 7.794.341,696 m** com azimute **175° 45' 07,00"** e distância de **3,27 m** até o vértice **V_011**, definido pelas coordenadas **E: 683.635,182 m** e **N: 7.794.338,438 m** com azimute **171° 25' 31,44"** e distância de **1,42 m** até o vértice **V_012**, definido pelas coordenadas **E: 683.635,394 m** e **N: 7.794.337,032 m** com azimute **169° 41' 55,70"** e distância de **15,44 m** até o vértice **V_013**, definido pelas coordenadas **E: 683.638,155 m** e **N: 7.794.321,841 m** com azimute **170° 13' 07,62"** e distância de **13,09 m** até o vértice **V_014**, definido pelas coordenadas **E: 683.640,378 m** e **N: 7.794.308,946 m** com azimute **195° 38' 59,71"** e distância de **1,44 m** até o vértice **V_015**, definido pelas coordenadas **E: 683.639,990 m** e **N: 7.794.307,561 m** com azimute **229° 23' 55,34"** e distância de **3,26 m** até o vértice **V_016**, definido pelas coordenadas **E: 683.637,512 m** e **N: 7.794.305,437 m** com azimute **228° 23' 45,55"** e distância de **0,97 m** até o vértice **V_017**, definido pelas coordenadas **E: 683.636,789 m** e **N: 7.794.304,795 m** com azimute **226° 52' 04,05"** e distância de **7,90 m** até o vértice **V_018**, definido pelas coordenadas **E: 683.631,026 m** e **N: 7.794.299,396 m** com azimute **303° 40' 35,13"** e distância de **51,25 m** até o vértice **V_019**, definido pelas coordenadas **E: 683.588,377 m** e **N: 7.794.327,814 m** com azimute **316° 46' 19,28"** e distância de **54,47 m** até o vértice **V_020**, definido pelas coordenadas **E: 683.551,071 m** e **N: 7.794.367,502 m** com azimute **333° 56' 45,66"** e distância de **39,76 m** até o vértice **V_021**, definido pelas coordenadas **E: 683.533,608 m** e **N: 7.794.403,221 m** com azimute **329° 55' 54,18"** e distância de **34,85 m** até o vértice **V_022**, definido pelas coordenadas **E: 683.516,146 m** e **N: 7.794.433,383 m** com azimute **293° 57' 45,85"** e distância de **23,45 m** até o vértice **V_023**, definido pelas coordenadas **E: 683.494,715 m** e **N: 7.794.442,908 m** com azimute **270°** e distância de **23,81 m** até o vértice **V_024**, definido pelas coordenadas **E: 683.470,902 m** e **N: 7.794.442,908 m** com azimute **263° 39' 36,22"** e distância de **50,31 m** até o vértice **V_025**, definido pelas coordenadas **E: 683.420,896 m** e **N: 7.794.437,352 m** com azimute **260° 59' 28,86"** e distância de **65,90 m** até o vértice **V_026**, definido pelas coordenadas **E: 683.355,808 m** e **N: 7.794.427,033 m** com azimute **259° 17' 14,77"** e distância de **29,89 m** até o vértice **V_027**, definido pelas coordenadas **E: 683.326,439 m** e **N: 7.794.421,477 m** com azimute **261° 28' 08,18"** e distância de **48,16 m** até o vértice **V_028**, definido pelas coordenadas **E: 683.278,814 m** e **N: 7.794.414,333 m** com azimute **275° 28' 09,02"** e distância de **23,36 m** até o vértice **V_029**, definido pelas coordenadas **E: 683.255,565 m** e **N: 7.794.416,559 m** com azimute **7° 11' 58,96"** e distância de **6,28 m** até o vértice **V_030**, definido pelas coordenadas **E: 683.256,352 m** e **N: 7.794.422,789 m** com azimute **0°** e distância de **6,28 m** até o vértice **V_031**, definido pelas coordenadas **E: 683.256,352 m** e **N: 7.794.429,068 m** com azimute **352° 47' 44,75"** e distância de **1,08 m** até o vértice **V_032**, definido pelas coordenadas **E: 683.256,217 m** e **N: 7.794.430,136 m** com azimute **44° 59' 60,00"** e distância de **0,70 m** até o vértice **V_033**, definido pelas coordenadas **E: 683.256,713 m** e **N: 7.794.430,632 m** com azimute **45° 00' 00,00"** e distância de **18,22 m** até o vértice **V_034**, definido pelas coordenadas **E:**

683.269,596 m e N: 7.794.443,515 m com azimute **43° 40' 28,66"** e distância de **1,38 m** até o vértice **V_035**, definido pelas coordenadas **E: 683.270,546 m e N: 7.794.444,510 m** com azimute **40° 00' 58,78"** e distância de **2,65 m** até o vértice **V_036**, definido pelas coordenadas **E: 683.272,247 m e N: 7.794.446,536 m** com azimute **36° 13' 14,14"** e distância de **1,48 m** até o vértice **V_037**, definido pelas coordenadas **E: 683.273,123 m e N: 7.794.447,732 m** com azimute **34° 49' 33,67"** e distância de **24,06 m** até o vértice **V_038**, definido pelas coordenadas **E: 683.286,865 m e N: 7.794.467,485 m** com azimute **33° 56' 58,41"** e distância de **0,92 m** até o vértice **V_039**, definido pelas coordenadas **E: 683.287,378 m e N: 7.794.468,247 m** com azimute **32° 16' 12,32"** e distância de **0,92 m** até o vértice **V_040**, definido pelas coordenadas **E: 683.287,868 m e N: 7.794.469,023 m** com azimute **31° 25' 45,86"** e distância de **17,09 m** até o vértice **V_041**, definido pelas coordenadas **E: 683.296,781 m e N: 7.794.483,608 m** com azimute **35° 12' 54,61"** e distância de **17,04 m** até o vértice **V_042**, definido pelas coordenadas **E: 683.306,606 m e N: 7.794.497,528 m** com azimute **34° 30' 42,15"** e distância de **15,74 m** até o vértice **V_043**, definido pelas coordenadas **E: 683.315,526 m e N: 7.794.510,501 m** com azimute **38° 39' 28,57"** e distância de **14,33 m** até o vértice **V_044**, definido pelas coordenadas **E: 683.324,479 m e N: 7.794.521,693 m** com azimute **42° 30' 43,52"** e distância de **23,59 m** até o vértice **V_045**, definido pelas coordenadas **E: 683.340,418 m e N: 7.794.539,080 m** com azimute **54° 46' 46,40"** e distância de **12,56 m** até o vértice **V_046**, definido pelas coordenadas **E: 683.350,675 m e N: 7.794.546,321 m** com azimute **62° 06' 18,63"** e distância de **14,61 m** até o vértice **V_047**, definido pelas coordenadas **E: 683.363,585 m e N: 7.794.553,155 m** com azimute **60° 30' 20,53"** e distância de **1,53 m** até o vértice **V_048**, definido pelas coordenadas **E: 683.364,918 m e N: 7.794.553,909 m** com azimute **58° 03' 10,65"** e distância de **1,25 m** até o vértice **V_049**, definido pelas coordenadas **E: 683.365,978 m e N: 7.794.554,570 m** com azimute **55° 21' 58,76"** e distância de **1,53 m** até o vértice **V_050**, definido pelas coordenadas **E: 683.367,239 m e N: 7.794.555,441 m** com azimute **51° 26' 12,11"** e distância de **2,78 m** até o vértice **V_051**, definido pelas coordenadas **E: 683.369,414 m e N: 7.794.557,175 m** com azimute **48° 08' 49,61"** e distância de **0,82 m** até o vértice **V_052**, definido pelas coordenadas **E: 683.370,028 m e N: 7.794.557,725 m** com azimute **45° 53' 51,53"** e distância de **1,53 m** até o vértice **V_053**, definido pelas coordenadas **E: 683.371,130 m e N: 7.794.558,793 m** com azimute **43° 39' 35,97"** e distância de **0,97 m** até o vértice **V_054**, definido pelas coordenadas **E: 683.371,798 m e N: 7.794.559,493 m** com azimute **42° 42' 32,27"** e distância de **15,19 m** até o vértice **V_055**, definido pelas coordenadas **E: 683.382,104 m e N: 7.794.570,658 m** com azimute **40° 26' 00,86"** e distância de **2,37 m** até o vértice **V_056**, definido pelas coordenadas **E: 683.383,642 m e N: 7.794.572,463 m** com azimute **36° 44' 57,01"** e distância de **1,80 m** até o vértice **V_057**, definido pelas coordenadas **E: 683.384,721 m e N: 7.794.573,908 m** com azimute **34° 59' 37,72"** e distância de **10,48 m** até o vértice **V_058**, definido pelas coordenadas **E: 683.390,733 m e N: 7.794.582,496 m** com azimute **33° 55' 02,75"** e distância de **1,12 m** até o vértice **V_059**, definido pelas coordenadas **E: 683.391,357 m e N: 7.794.583,424 m** com azimute **30° 38' 01,23"** e distância de **2,47 m** até o vértice **V_060**, definido pelas coordenadas **E: 683.392,616 m e N: 7.794.585,550 m** com azimute **25° 44' 50,08"** e distância de **2,82 m** até o vértice **V_061**, definido pelas coordenadas **E: 683.393,841 m e N: 7.794.588,090 m** com azimute **20° 48' 35,20"** e distância de **2,51 m** até o vértice **V_062**, definido pelas coordenadas **E: 683.394,733 m e N: 7.794.590,437 m** com azimute **15° 41' 05,70"** e distância de **3,05 m** até o vértice **V_063**, definido pelas coordenadas **E: 683.395,558 m e N: 7.794.593,375 m** com azimute **11° 18' 12,30"** e distância de **1,72 m** até o vértice **V_064**, definido pelas coordenadas **E: 683.395,896 m e N: 7.794.595,066 m** com azimute **9° 27' 50,11"** e distância de **5,90 m** até o vértice **V_065**, definido pelas coordenadas **E: 683.396,866 m e N: 7.794.600,885 m** com azimute **26° 34' 03,71"** e distância de **9,68 m** até o vértice **V_066**, definido pelas coordenadas **E: 683.401,196 m e N: 7.794.609,544 m** com azimute **37° 23' 52,30"** e distância de **15,71 m** até o vértice **V_067**, definido pelas coordenadas **E: 683.410,740 m e N: 7.794.622,028 m** com azimute **36° 23' 20,94"** e distância de **18,21 m** até o vértice **V_068**, definido pelas coordenadas **E: 683.421,544 m e N: 7.794.636,688 m** com azimute **45° 00' 09,57"** e distância de **15,24 m** até o vértice **V_069**, definido pelas coordenadas **E: 683.432,323 m e N: 7.794.647,466 m** com azimute **56° 18' 08,62"** e distância de **12,65 m** até o vértice **V_070**, definido pelas coordenadas **E: 683.442,847 m e N: 7.794.654,484 m** com azimute **55° 26' 20,35"** e distância de **47,17 m** até o vértice **V_071**, definido pelas coordenadas **E: 683.481,690 m e N: 7.794.681,241 m** com azimute **45° 17' 07,51"** e distância de **10,93 m** até o vértice **V_072**, definido pelas coordenadas **E: 683.489,457 m e N: 7.794.688,931 m** com azimute **34° 41' 52,00"** e distância de **13,81 m** até o vértice **V_073**, definido pelas coordenadas **E: 683.497,321 m e N: 7.794.700,289 m** com azimute **33° 21' 43,97"** e distância de **1,41 m** até o vértice **V_074**, definido pelas coordenadas **E: 683.498,094 m e N: 7.794.701,463 m** com azimute **30° 18' 01,43"** e distância de **1,97 m** até o vértice **V_075**, definido pelas coordenadas **E: 683.499,088 m e N: 7.794.703,164 m** com azimute **27° 36' 10,06"** e distância de **0,84 m** até o vértice **V_076**, definido pelas coordenadas **E: 683.499,477 m e N: 7.794.703,908 m** com azimute **25° 40' 18,74"** e distância de **1,41 m** até o vértice **V_077**, definido pelas coordenadas **E: 683.500,086 m e N: 7.794.705,175 m** com azimute **24° 18' 08,82"** e distância de **13,64 m** até o vértice **V_078**, definido pelas coordenadas **E: 683.505,699 m e N: 7.794.717,605 m** com azimute **150° 28' 56,84"** e distância de **14,00 m** até o vértice **V_079**, definido pelas coordenadas **E: 683.512,599 m e N: 7.794.705,418 m** com azimute **150° 29' 33,52"** e distância de **23,85 m** até o vértice **V_080**, definido pelas coordenadas **E: 683.524,344 m e N: 7.794.684,665 m** com azimute **154° 39' 19,07"** e distância de

25,89 m até o vértice **V_081**, definido pelas coordenadas **E: 683.535,427 m** e **N: 7.794.661,266 m** com azimute **161° 33' 49,22"** e distância de **13,15 m** até o vértice **V_082**, definido pelas coordenadas **E: 683.539,585 m** e **N: 7.794.648,793 m** com azimute **178° 12' 39,74"** e distância de **16,98 m** até o vértice **V_083**, definido pelas coordenadas **E: 683.540,115 m** e **N: 7.794.631,824 m** com azimute **180°** e distância de **12,57 m** até o vértice **V_084**, definido pelas coordenadas **E: 683.540,115 m** e **N: 7.794.619,254 m** com azimute **177° 36' 33,38"** e distância de **2,49 m** até o vértice **V_085**, definido pelas coordenadas **E: 683.540,219 m** e **N: 7.794.616,763 m** com azimute **173° 02' 43,65"** e distância de **2,63 m** até o vértice **V_086**, definido pelas coordenadas **E: 683.540,537 m** e **N: 7.794.614,156 m** com azimute **168° 15' 41,14"** e distância de **2,36 m** até o vértice **V_087**, definido pelas coordenadas **E: 683.541,017 m** e **N: 7.794.611,846 m** com azimute **163° 57' 01,40"** e distância de **2,49 m** até o vértice **V_088**, definido pelas coordenadas **E: 683.541,706 m** e **N: 7.794.609,451 m** com azimute **161° 33' 48,22"** e distância de **21,86 m** até o vértice **V_089**, definido pelas coordenadas **E: 683.548,620 m** e **N: 7.794.588,711 m** com azimute **160° 03' 43,23"** e distância de **1,30 m** até o vértice **V_090**, definido pelas coordenadas **E: 683.549,064 m** e **N: 7.794.587,487 m** com azimute **156° 15' 51,78"** e distância de **2,87 m** até o vértice **V_091**, definido pelas coordenadas **E: 683.550,220 m** e **N: 7.794.584,858 m** com azimute **152° 27' 58,75"** e distância de **1,27 m** até o vértice **V_092**, definido pelas coordenadas **E: 683.550,807 m** e **N: 7.794.583,732 m** com azimute **150° 56' 24,16"** e distância de **14,56 m** até o vértice **V_093**, definido pelas coordenadas **E: 683.557,878 m** e **N: 7.794.571,007 m** com azimute **148° 31' 36,91"** e distância de **2,12 m** até o vértice **V_094**, definido pelas coordenadas **E: 683.558,986 m** e **N: 7.794.569,197 m** com azimute **144° 07' 31,16"** e distância de **2,65 m** até o vértice **V_095**, definido pelas coordenadas **E: 683.560,538 m** e **N: 7.794.567,051 m** com azimute **138° 58' 43,17"** e distância de **2,91 m** até o vértice **V_096**, definido pelas coordenadas **E: 683.562,451 m** e **N: 7.794.564,852 m** com azimute **134° 31' 26,75"** e distância de **1,96 m** até o vértice **V_097**, definido pelas coordenadas **E: 683.563,847 m** e **N: 7.794.563,479 m** com azimute **131° 51' 34,15"** e distância de **0,80 m** até o vértice **V_098**, definido pelas coordenadas **E: 683.564,443 m** e **N: 7.794.562,945 m** com azimute **129° 57' 20,93"** e distância de **1,37 m** até o vértice **V_099**, definido pelas coordenadas **E: 683.565,491 m** e **N: 7.794.562,067 m** com azimute **128° 39' 27,99"** e distância de **13,20 m** até o vértice **V_100**, definido pelas coordenadas **E: 683.575,798 m** e **N: 7.794.553,822 m** com azimute **127° 57' 01,89"** e distância de **0,73 m** até o vértice **V_101**, definido pelas coordenadas **E: 683.576,375 m** e **N: 7.794.553,372 m** com azimute **126° 52' 46,85"** e distância de **10,54 m** até o vértice **V_102**, definido pelas coordenadas **E: 683.584,808 m** e **N: 7.794.547,045 m** com azimute **124° 43' 17,28"** e distância de **2,20 m** até o vértice **V_103**, definido pelas coordenadas **E: 683.586,619 m** e **N: 7.794.545,790 m** com azimute **120° 21' 28,28"** e distância de **2,72 m** até o vértice **V_104**, definido pelas coordenadas **E: 683.588,970 m** e **N: 7.794.544,413 m** com azimute **117° 45' 42,44"** e distância de **9,04 m** até o vértice **V_105**, definido pelas coordenadas **E: 683.596,966 m** e **N: 7.794.540,204 m** com azimute **138° 39' 05,12"** e distância de **17,17 m** até o vértice **V_106**, definido pelas coordenadas **E: 683.608,306 m** e **N: 7.794.527,318 m** com azimute **137° 42' 24,52"** e distância de **0,99 m** até o vértice **V_107**, definido pelas coordenadas **E: 683.608,971 m** e **N: 7.794.526,587 m** com azimute **135° 56' 35,61"** e distância de **0,99 m** até o vértice **V_108**, definido pelas coordenadas **E: 683.609,658 m** e **N: 7.794.525,877 m** com azimute **135° 00' 00,00"** e distância de **4,06 m** até o vértice **V_109**, definido pelas coordenadas **E: 683.612,529 m** e **N: 7.794.523,006 m** com azimute **185° 06' 20,09"** e distância de **2,69 m** até o vértice **V_110**, definido pelas coordenadas **E: 683.612,290 m** e **N: 7.794.520,331 m** com azimute **181° 19' 07,70"** e distância de **1,39 m** até o vértice **V_111**, definido pelas coordenadas **E: 683.612,258 m** e **N: 7.794.518,941 m** com azimute **178° 40' 55,71"** e distância de **1,39 m** até o vértice **V_112**, definido pelas coordenadas **E: 683.612,290 m** e **N: 7.794.517,550 m** com azimute **174° 54' 46,42"** e distância de **2,71 m** até o vértice **V_113**, definido pelas coordenadas **E: 683.612,530 m** e **N: 7.794.514,854 m** com azimute **171° 23' 40,44"** e distância de **1,18 m** até o vértice **V_114**, definido pelas coordenadas **E: 683.612,706 m** e **N: 7.794.513,691 m** com azimute **169° 59' 32,27"** e distância de **12,00 m** até o vértice **V_115**, definido pelas coordenadas **E: 683.614,792 m** e **N: 7.794.501,870 m** com azimute **168° 34' 39,64"** e distância de **1,50 m** até o vértice **V_116**, definido pelas coordenadas **E: 683.615,089 m** e **N: 7.794.500,400 m** com azimute **164° 43' 27,94"** e distância de **2,70 m** até o vértice **V_117**, definido pelas coordenadas **E: 683.615,801 m** e **N: 7.794.497,793 m** com azimute **161° 38' 54,72"** e distância de **0,65 m** até o vértice **V_118**, definido pelas coordenadas **E: 683.616,006 m** e **N: 7.794.497,175 m** com azimute **160° 27' 27,87"** e distância de **0,62 m** até o vértice **V_119**, definido pelas coordenadas **E: 683.616,214 m** e **N: 7.794.496,589 m** com azimute **159° 51' 25,54"** e distância de **22,27 m** até o vértice **V_120**, definido pelas coordenadas **E: 683.623,883 m** e **N: 7.794.475,681 m** com azimute **158° 33' 43,68"** e distância de **19,49 m** até o vértice **V_121**, definido pelas coordenadas **E: 683.631,007 m** e **N: 7.794.457,538 m** com azimute **164° 21' 26,12"** e distância de **13,31 m** até o vértice **V_001**, encerrando este perímetro.

Todas as coordenadas aqui descritas estão georreferenciadas ao Sistema Geodésico Brasileiro e encontram-se representadas no Sistema UTM, referenciadas ao Meridiano Central 45 WGr, fuso 23S, tendo como datum o SIRGAS-2000. Todos os azimutes e distâncias, área e perímetro foram calculados no plano de projeção UTM.

Memorial da reserva legal no próprio imóvel – Fragmento 07

Área: 7,59 ha

Perímetro: 1.325,33 m

Inicia-se a descrição deste perímetro no vértice **V_001**, definido pelas coordenadas **E: 683.696,811 m** e **N: 7.794.114,623 m** com azimute **238° 39' 27,50"** e distância de **198,65 m** até o vértice **V_002**, definido pelas coordenadas **E: 683.527,149 m** e **N: 7.794.011,295 m** com azimute **317° 41' 48,03"** e distância de **85,05 m** até o vértice **V_003**, definido pelas coordenadas **E: 683.469,905 m** e **N: 7.794.074,198 m** com azimute **345° 28' 43,69"** e distância de **108,14 m** até o vértice **V_004**, definido pelas coordenadas **E: 683.442,789 m** e **N: 7.794.178,888 m** com azimute **351° 26' 49,89"** e distância de **130,20 m** até o vértice **V_005**, definido pelas coordenadas **E: 683.423,426 m** e **N: 7.794.307,637 m** com azimute **336° 54' 58,89"** e distância de **11,58 m** até o vértice **V_006**, definido pelas coordenadas **E: 683.418,884 m** e **N: 7.794.318,294 m** com azimute **323° 57' 59,29"** e distância de **18,47 m** até o vértice **V_007**, definido pelas coordenadas **E: 683.408,019 m** e **N: 7.794.333,230 m** com azimute **301° 33' 04,38"** e distância de **65,89 m** até o vértice **V_008**, definido pelas coordenadas **E: 683.351,872 m** e **N: 7.794.367,706 m** com azimute **289° 40' 09,85"** e distância de **85,11 m** até o vértice **V_009**, definido pelas coordenadas **E: 683.271,732 m** e **N: 7.794.396,352 m** com azimute **77° 28' 56,86"** e distância de **51,28 m** até o vértice **V_010**, definido pelas coordenadas **E: 683.321,796 m** e **N: 7.794.407,467 m** com azimute **79° 53' 40,29"** e distância de **40,72 m** até o vértice **V_011**, definido pelas coordenadas **E: 683.361,880 m** e **N: 7.794.414,611 m** com azimute **79° 57' 03,80"** e distância de **31,84 m** até o vértice **V_012**, definido pelas coordenadas **E: 683.393,233 m** e **N: 7.794.420,167 m** com azimute **80° 50' 13,84"** e distância de **49,85 m** até o vértice **V_013**, definido pelas coordenadas **E: 683.442,446 m** e **N: 7.794.428,105 m** com azimute **88° 36' 08,60"** e distância de **32,55 m** até o vértice **V_014**, definido pelas coordenadas **E: 683.474,990 m** e **N: 7.794.428,899 m** com azimute **100° 32' 20,25"** e distância de **17,36 m** até o vértice **V_015**, definido pelas coordenadas **E: 683.492,056 m** e **N: 7.794.425,724 m** com azimute **112° 42' 57,15"** e distância de **18,50 m** até o vértice **V_016**, definido pelas coordenadas **E: 683.509,121 m** e **N: 7.794.418,580 m** com azimute **148° 10' 14,95"** e distância de **13,55 m** até o vértice **V_017**, definido pelas coordenadas **E: 683.516,265 m** e **N: 7.794.407,071 m** com azimute **154° 20' 09,01"** e distância de **33,90 m** até o vértice **V_018**, definido pelas coordenadas **E: 683.530,949 m** e **N: 7.794.376,511 m** com azimute **149° 02' 05,38"** e distância de **20,83 m** até o vértice **V_019**, definido pelas coordenadas **E: 683.541,665 m** e **N: 7.794.358,652 m** com azimute **136° 30' 28,57"** e distância de **21,34 m** até o vértice **V_020**, definido pelas coordenadas **E: 683.556,349 m** e **N: 7.794.343,174 m** com azimute **139° 30' 48,39"** e distância de **21,39 m** até o vértice **V_021**, definido pelas coordenadas **E: 683.570,240 m** e **N: 7.794.326,902 m** com azimute **136° 36' 23,24"** e distância de **30,04 m** até o vértice **V_022**, definido pelas coordenadas **E: 683.590,878 m** e **N: 7.794.305,073 m** com azimute **117° 03' 02,71"** e distância de **20,94 m** até o vértice **V_023**, definido pelas coordenadas **E: 683.609,531 m** e **N: 7.794.295,548 m** com azimute **121° 20' 31,38"** e distância de **13,22 m** até o vértice **V_024**, definido pelas coordenadas **E: 683.620,823 m** e **N: 7.794.288,671 m** com azimute **211° 01' 39,47"** e distância de **2,62 m** até o vértice **V_025**, definido pelas coordenadas **E: 683.619,475 m** e **N: 7.794.286,430 m** com azimute **207° 36' 54,58"** e distância de **1,10 m** até o vértice **V_026**, definido pelas coordenadas **E: 683.618,966 m** e **N: 7.794.285,457 m** com azimute **206° 33' 15,45"** e distância de **4,76 m** até o vértice **V_027**, definido pelas coordenadas **E: 683.616,837 m** e **N: 7.794.281,197 m** com azimute **204° 41' 33,42"** e distância de **1,70 m** até o vértice **V_028**, definido pelas coordenadas **E: 683.616,128 m** e **N: 7.794.279,655 m** com azimute **200° 48' 06,02"** e distância de **2,51 m** até o vértice **V_029**, definido pelas coordenadas **E: 683.615,236 m** e **N: 7.794.277,307 m** com azimute **195° 42' 10,76"** e distância de **3,05 m** até o vértice **V_030**, definido pelas coordenadas **E: 683.614,410 m** e **N: 7.794.274,369 m** com azimute **191° 12' 39,28"** e distância de **1,82 m** até o vértice **V_031**, definido pelas coordenadas **E: 683.614,057 m** e **N: 7.794.272,588 m** com azimute **188° 30' 57,95"** e distância de **0,97 m** até o vértice **V_032**, definido pelas coordenadas **E: 683.613,914 m** e **N: 7.794.271,633 m** com azimute **185° 09' 18,99"** e distância de **2,78 m** até o vértice **V_033**, definido pelas coordenadas **E: 683.613,664 m** e **N: 7.794.268,862 m** com azimute **181° 19' 04,29"** e distância de **1,39 m** até o vértice **V_034**, definido pelas coordenadas **E: 683.613,632 m** e **N: 7.794.267,471 m** com azimute **178° 40' 52,30"** e distância de **1,39 m** até o vértice **V_035**, definido pelas coordenadas **E: 683.613,664 m** e **N: 7.794.266,081 m** com azimute **174° 50' 41,01"** e distância de **2,78 m** até o vértice **V_036**, definido pelas coordenadas **E: 683.613,914 m** e **N: 7.794.263,310 m** com azimute **171° 29' 02,05"** e distância de **0,97 m** até o vértice **V_037**, definido pelas coordenadas **E: 683.614,057 m** e **N: 7.794.262,355 m** com azimute **168° 47' 20,72"** e distância de **1,82 m** até o vértice **V_038**, definido pelas coordenadas **E: 683.614,410 m** e **N: 7.794.260,574 m** com azimute **164° 17' 49,24"** e distância de **3,05 m** até o vértice **V_039**, definido pelas coordenadas **E: 683.615,236 m** e **N: 7.794.257,636 m** com azimute **159° 11' 53,98"** e distância de **2,51 m** até o vértice **V_040**, definido pelas coordenadas **E: 683.616,128 m** e **N: 7.794.255,288 m** com azimute **154° 15' 09,92"** e distância de **2,82 m** até o vértice **V_041**, definido pelas coordenadas **E: 683.617,353 m** e **N: 7.794.252,748 m** com azimute **149° 06' 54,20"** e distância de **2,74 m** até o vértice **V_042**, definido pelas coordenadas **E: 683.618,761 m** e **N: 7.794.250,394 m** com azimute

Página 247 de 307

144° 06' 28,06" e distância de 2,65 m até o vértice V_043, definido pelas coordenadas E: 683.620,314 m e N: 7.794.248,248 m com azimute 138° 59' 36,58" e distância de 2,91 m até o vértice V_044, definido pelas coordenadas E: 683.622,226 m e N: 7.794.246,049 m com azimute 134° 28' 57,78" e distância de 1,96 m até o vértice V_045, definido pelas coordenadas E: 683.623,623 m e N: 7.794.244,677 m com azimute 131° 51' 10,39" e distância de 0,82 m até o vértice V_046, definido pelas coordenadas E: 683.624,237 m e N: 7.794.244,127 m com azimute 128° 33' 47,89" e distância de 2,78 m até o vértice V_047, definido pelas coordenadas E: 683.626,412 m e N: 7.794.242,393 m com azimute 124° 38' 01,24" e distância de 1,53 m até o vértice V_048, definido pelas coordenadas E: 683.627,673 m e N: 7.794.241,522 m com azimute 121° 59' 09,40" e distância de 1,25 m até o vértice V_049, definido pelas coordenadas E: 683.628,733 m e N: 7.794.240,860 m com azimute 118° 42' 01,19" e distância de 2,34 m até o vértice V_050, definido pelas coordenadas E: 683.630,786 m e N: 7.794.239,736 m com azimute 115° 40' 25,23" e distância de 0,95 m até o vértice V_051, definido pelas coordenadas E: 683.631,641 m e N: 7.794.239,325 m com azimute 114° 46' 26,71" e distância de 3,79 m até o vértice V_052, definido pelas coordenadas E: 683.635,084 m e N: 7.794.237,736 m com azimute 136° 50' 46,36" e distância de 24,27 m até o vértice V_053, definido pelas coordenadas E: 683.651,687 m e N: 7.794.220,027 m com azimute 136° 10' 15,90" e distância de 20,41 m até o vértice V_054, definido pelas coordenadas E: 683.665,823 m e N: 7.794.205,301 m com azimute 149° 20' 54,84" e distância de 16,67 m até o vértice V_055, definido pelas coordenadas E: 683.674,324 m e N: 7.794.190,956 m com azimute 154° 10' 43,89" e distância de 22,35 m até o vértice V_056, definido pelas coordenadas E: 683.684,061 m e N: 7.794.170,833 m com azimute 152° 52' 56,18" e distância de 1,39 m até o vértice V_057, definido pelas coordenadas E: 683.684,695 m e N: 7.794.169,595 m com azimute 149° 46' 21,37" e distância de 1,99 m até o vértice V_058, definido pelas coordenadas E: 683.685,696 m e N: 7.794.167,877 m com azimute 147° 32' 00,05" e distância de 14,52 m até o vértice V_059, definido pelas coordenadas E: 683.693,492 m e N: 7.794.155,624 m com azimute 160° 49' 12,72" e distância de 8,90 m até o vértice V_060, definido pelas coordenadas E: 683.696,417 m e N: 7.794.147,215 m com azimute 176° 18' 28,03" e distância de 15,58 m até o vértice V_061, definido pelas coordenadas E: 683.697,420 m e N: 7.794.131,672 m com azimute 182° 02' 44,77" e distância de 17,06 m até o vértice V_001, encerrando este perímetro.

Todas as coordenadas aqui descritas estão georreferenciadas ao Sistema Geodésico Brasileiro e encontram-se representadas no Sistema UTM, referenciadas ao Meridiano Central 45 WGr, fuso 23S, tendo como datum o SIRGAS-2000. Todos os azimutes e distâncias, área e perímetro foram calculados no plano de projeção UTM.

Memorial da reserva legal no próprio imóvel – Fragmento 08

Área: 2,03 ha

Perímetro: 607,81 m

Inicia-se a descrição deste perímetro no vértice V_001, definido pelas coordenadas E: 682.490,279 m e N: 7.791.696,143 m com azimute 101° 14' 19,84" e distância de 118,87 m até o vértice V_002, definido pelas coordenadas E: 682.606,866 m e N: 7.791.672,976 m com azimute 151° 37' 16,24" e distância de 78,49 m até o vértice V_003, definido pelas coordenadas E: 682.644,172 m e N: 7.791.603,919 m com azimute 155° 59' 09,05" e distância de 27,25 m até o vértice V_004, definido pelas coordenadas E: 682.655,262 m e N: 7.791.579,027 m com azimute 255° 24' 32,59" e distância de 30,69 m até o vértice V_005, definido pelas coordenadas E: 682.625,563 m e N: 7.791.571,296 m com azimute 257° 54' 40,25" e distância de 9,44 m até o vértice V_006, definido pelas coordenadas E: 682.616,337 m e N: 7.791.569,320 m com azimute 256° 47' 31,46" e distância de 1,11 m até o vértice V_007, definido pelas coordenadas E: 682.615,259 m e N: 7.791.569,067 m com azimute 255° 09' 41,26" e distância de 0,68 m até o vértice V_008, definido pelas coordenadas E: 682.614,606 m e N: 7.791.568,894 m com azimute 251° 18' 39,08" e distância de 3,56 m até o vértice V_009, definido pelas coordenadas E: 682.611,230 m e N: 7.791.567,752 m com azimute 247° 14' 43,55" e distância de 0,95 m até o vértice V_010, definido pelas coordenadas E: 682.610,355 m e N: 7.791.567,385 m com azimute 245° 29' 36,65" e distância de 0,83 m até o vértice V_011, definido pelas coordenadas E: 682.609,596 m e N: 7.791.567,039 m com azimute 244° 43' 22,37" e distância de 28,61 m até o vértice V_012, definido pelas coordenadas E: 682.583,724 m e N: 7.791.554,822 m com azimute 243° 13' 20,57" e distância de 1,57 m até o vértice V_013, definido pelas coordenadas E: 682.582,325 m e N: 7.791.554,116 m com azimute 239° 08' 28,99" e distância de 2,90 m até o vértice V_014, definido pelas coordenadas E: 682.579,838 m e N: 7.791.552,630 m com azimute 234° 51' 25,75" e distância de 1,81 m até o vértice V_015, definido pelas coordenadas E: 682.578,362 m e N: 7.791.551,591 m com azimute 233° 07' 43,97" e distância de 9,39 m até o vértice V_016, definido pelas coordenadas E: 682.570,853 m e N: 7.791.545,959 m com azimute 315° 54' 33,77" e distância de 0,04 m até o vértice V_017, definido pelas coordenadas E: 682.570,822 m e N: 7.791.545,991 m com azimute 309° 36' 16,66" e distância de 6,28 m até o vértice V_018, definido pelas coordenadas E: 682.565,984 m e N: 7.791.549,994 m com azimute 302° 23' 39,16" e distância de 6,28 m até o vértice V_019, definido pelas coordenadas E:

Página 248 de 307

682.560,682 m e N: 7.791.553,358 m com azimute **295° 12' 21,53"** e distância de **6,28 m** até o vértice **V_020**, definido pelas coordenadas **E: 682.555,001 m e N: 7.791.556,032 m** com azimute **287° 59' 46,87"** e distância de **6,28 m** até o vértice **V_021**, definido pelas coordenadas **E: 682.549,029 m e N: 7.791.557,972 m** com azimute **327° 55' 05,98"** e distância de **47,85 m** até o vértice **V_022**, definido pelas coordenadas **E: 682.523,617 m e N: 7.791.598,511 m** com azimute **258° 02' 15,81"** e distância de **65,82 m** até o vértice **V_023**, definido pelas coordenadas **E: 682.459,228 m e N: 7.791.584,869 m** com azimute **326° 53' 18,94"** e distância de **65,39 m** até o vértice **V_024**, definido pelas coordenadas **E: 682.423,509 m e N: 7.791.639,638 m** com azimute **49° 45' 35,96"** e distância de **87,47 m** até o vértice **V_001**, encerrando este perímetro.

Todas as coordenadas aqui descritas estão georreferenciadas ao Sistema Geodésico Brasileiro e encontram-se representadas no Sistema UTM, referenciadas ao Meridiano Central 45 WGr, fuso 23S, tendo como datum o SIRGAS-2000. Todos os azimutes e distâncias, área e perímetro foram calculados no plano de projeção UTM.

Memorial da reserva legal no próprio imóvel – Fragmento 09

Área: 7,15 ha

Perímetro: 1.568,63 m

Inicia-se a descrição deste perímetro no vértice **V_001**, definido pelas coordenadas **E: 682.697,349 m e N: 7.791.525,820 m** com azimute **126° 57' 33,93"** e distância de **41,73 m** até o vértice **V_002**, definido pelas coordenadas **E: 682.730,691 m e N: 7.791.500,732 m** com azimute **133° 17' 55,79"** e distância de **56,71 m** até o vértice **V_003**, definido pelas coordenadas **E: 682.771,966 m e N: 7.791.461,838 m** com azimute **151° 52' 36,36"** e distância de **52,20 m** até o vértice **V_004**, definido pelas coordenadas **E: 682.796,572 m e N: 7.791.415,800 m** com azimute **160° 10' 02,79"** e distância de **51,47 m** até o vértice **V_005**, definido pelas coordenadas **E: 682.814,035 m e N: 7.791.367,381 m** com azimute **182° 38' 32,12"** e distância de **51,65 m** até o vértice **V_006**, definido pelas coordenadas **E: 682.811,654 m e N: 7.791.315,787 m** com azimute **193° 23' 36,15"** e distância de **51,40 m** até o vértice **V_007**, definido pelas coordenadas **E: 682.799,747 m e N: 7.791.265,781 m** com azimute **239° 02' 05,38"** e distância de **13,88 m** até o vértice **V_008**, definido pelas coordenadas **E: 682.787,841 m e N: 7.791.258,637 m** com azimute **241° 23' 28,97"** e distância de **9,95 m** até o vértice **V_009**, definido pelas coordenadas **E: 682.779,110 m e N: 7.791.253,875 m** com azimute **211° 45' 34,98"** e distância de **19,60 m** até o vértice **V_010**, definido pelas coordenadas **E: 682.768,791 m e N: 7.791.237,206 m** com azimute **203° 37' 49,17"** e distância de **27,72 m** até o vértice **V_011**, definido pelas coordenadas **E: 682.757,678 m e N: 7.791.211,806 m** com azimute **231° 20' 23,78"** e distância de **35,58 m** até o vértice **V_012**, definido pelas coordenadas **E: 682.729,897 m e N: 7.791.189,581 m** com azimute **240° 15' 17,63"** e distância de **32,00 m** até o vértice **V_013**, definido pelas coordenadas **E: 682.702,116 m e N: 7.791.173,706 m** com azimute **0° 45' 14,71"** e distância de **60,33 m** até o vértice **V_014**, definido pelas coordenadas **E: 682.702,910 m e N: 7.791.234,031 m** com azimute **339° 10' 42,08"** e distância de **60,29 m** até o vértice **V_015**, definido pelas coordenadas **E: 682.681,478 m e N: 7.791.290,387 m** com azimute **316° 50' 53,56"** e distância de **34,82 m** até o vértice **V_016**, definido pelas coordenadas **E: 682.657,666 m e N: 7.791.315,787 m** com azimute **305° 32' 15,64"** e distância de **54,62 m** até o vértice **V_017**, definido pelas coordenadas **E: 682.613,216 m e N: 7.791.347,537 m** com azimute **269° 04' 36,61"** e distância de **49,22 m** até o vértice **V_018**, definido pelas coordenadas **E: 682.564,003 m e N: 7.791.346,744 m** com azimute **233° 17' 29,93"** e distância de **78,10 m** até o vértice **V_019**, definido pelas coordenadas **E: 682.501,392 m e N: 7.791.300,061 m** com azimute **302° 47' 16,54"** e distância de **67,15 m** até o vértice **V_020**, definido pelas coordenadas **E: 682.444,940 m e N: 7.791.336,425 m** com azimute **264° 58' 15,69"** e distância de **97,91 m** até o vértice **V_021**, definido pelas coordenadas **E: 682.347,404 m e N: 7.791.327,842 m** com azimute **326° 02' 56,36"** e distância de **96,65 m** até o vértice **V_022**, definido pelas coordenadas **E: 682.293,429 m e N: 7.791.408,011 m** com azimute **68° 54' 29,01"** e distância de **59,55 m** até o vértice **V_023**, definido pelas coordenadas **E: 682.348,992 m e N: 7.791.429,442 m** com azimute **123° 11' 52,44"** e distância de **76,30 m** até o vértice **V_024**, definido pelas coordenadas **E: 682.412,836 m e N: 7.791.387,667 m** com azimute **102° 01' 04,98"** e distância de **104,34 m** até o vértice **V_025**, definido pelas coordenadas **E: 682.514,886 m e N: 7.791.365,942 m** com azimute **5° 33' 56,14"** e distância de **95,62 m** até o vértice **V_026**, definido pelas coordenadas **E: 682.524,160 m e N: 7.791.461,114 m** com azimute **100° 48' 12,62"** e distância de **6,28 m** até o vértice **V_027**, definido pelas coordenadas **E: 682.530,328 m e N: 7.791.459,937 m** com azimute **93° 35' 50,62"** e distância de **6,28 m** até o vértice **V_028**, definido pelas coordenadas **E: 682.536,595 m e N: 7.791.459,543 m** com azimute **86° 24' 07,32"** e distância de **6,28 m** até o vértice **V_029**, definido pelas coordenadas **E: 682.542,861 m e N: 7.791.459,937 m** com azimute **79° 11' 47,38"** e distância de **6,28 m** até o vértice **V_030**, definido pelas coordenadas **E: 682.549,029 m e N: 7.791.461,114 m** com azimute **72° 00' 13,13"** e distância de **6,28 m** até o vértice **V_031**, definido pelas coordenadas **E: 682.555,001 m e N: 7.791.463,054 m** com azimute **64° 47' 38,47"** e

distância de **6,28 m** até o vértice **V_032**, definido pelas coordenadas **E: 682.560,682 m** e **N: 7.791.465,728 m** com azimute **57° 36' 20,84"** e distância de **6,28 m** até o vértice **V_033**, definido pelas coordenadas **E: 682.565,984 m** e **N: 7.791.469,092 m** com azimute **50° 23' 43,34"** e distância de **6,28 m** até o vértice **V_034**, definido pelas coordenadas **E: 682.570,822 m** e **N: 7.791.473,095 m** com azimute **43° 11' 57,87"** e distância de **6,28 m** até o vértice **V_035**, definido pelas coordenadas **E: 682.575,120 m** e **N: 7.791.477,672 m** com azimute **36° 00' 39,30"** e distância de **4,10 m** até o vértice **V_036**, definido pelas coordenadas **E: 682.577,528 m** e **N: 7.791.480,985 m** com azimute **80° 30' 53,46"** e distância de **0,83 m** até o vértice **V_037**, definido pelas coordenadas **E: 682.578,342 m** e **N: 7.791.481,121 m** com azimute **78° 18' 41,24"** e distância de **2,34 m** até o vértice **V_038**, definido pelas coordenadas **E: 682.580,638 m** e **N: 7.791.481,596 m** com azimute **72° 38' 00,95"** e distância de **3,87 m** até o vértice **V_039**, definido pelas coordenadas **E: 682.584,328 m** e **N: 7.791.482,750 m** com azimute **67° 25' 46,29"** e distância de **1,78 m** até o vértice **V_040**, definido pelas coordenadas **E: 682.585,976 m** e **N: 7.791.483,435 m** com azimute **65° 14' 25,35"** e distância de **10,58 m** até o vértice **V_041**, definido pelas coordenadas **E: 682.595,579 m** e **N: 7.791.487,864 m** com azimute **63° 39' 15,23"** e distância de **1,64 m** até o vértice **V_042**, definido pelas coordenadas **E: 682.597,045 m** e **N: 7.791.488,590 m** com azimute **59° 18' 32,84"** e distância de **3,13 m** até o vértice **V_043**, definido pelas coordenadas **E: 682.599,739 m** e **N: 7.791.490,189 m** com azimute **54° 48' 14,93"** e distância de **1,77 m** até o vértice **V_044**, definido pelas coordenadas **E: 682.601,188 m** e **N: 7.791.491,211 m** com azimute **53° 07' 59,70"** e distância de **10,92 m** até o vértice **V_045**, definido pelas coordenadas **E: 682.609,925 m** e **N: 7.791.497,763 m** com azimute **53° 07' 16,63"** e distância de **3,90 m** até o vértice **V_046**, definido pelas coordenadas **E: 682.613,044 m** e **N: 7.791.500,103 m** com azimute **64° 43' 27,54"** e distância de **21,88 m** até o vértice **V_047**, definido pelas coordenadas **E: 682.632,831 m** e **N: 7.791.509,446 m** com azimute **77° 53' 55,72"** e distância de **6,85 m** até o vértice **V_048**, definido pelas coordenadas **E: 682.639,524 m** e **N: 7.791.510,881 m** com azimute **76° 46' 35,81"** e distância de **0,96 m** até o vértice **V_049**, definido pelas coordenadas **E: 682.640,456 m** e **N: 7.791.511,100 m** com azimute **75° 18' 30,92"** e distância de **0,62 m** até o vértice **V_050**, definido pelas coordenadas **E: 682.641,051 m** e **N: 7.791.511,256 m** com azimute **74° 44' 41,57"** e distância de **23,67 m** até o vértice **V_051**, definido pelas coordenadas **E: 682.663,887 m** e **N: 7.791.517,484 m** com azimute **78° 06' 24,76"** e distância de **13,22 m** até o vértice **V_052**, definido pelas coordenadas **E: 682.676,821 m** e **N: 7.791.520,208 m** com azimute **76° 50' 23,03"** e distância de **1,06 m** até o vértice **V_053**, definido pelas coordenadas **E: 682.677,856 m** e **N: 7.791.520,450 m** com azimute **75° 13' 18,62"** e distância de **0,67 m** até o vértice **V_054**, definido pelas coordenadas **E: 682.678,508 m** e **N: 7.791.520,622 m** com azimute **74° 34' 33,74"** e distância de **11,64 m** até o vértice **V_055**, definido pelas coordenadas **E: 682.689,726 m** e **N: 7.791.523,717 m** com azimute **74° 34' 37,62"** e distância de **7,91 m** até o vértice **V_001**, encerrando este perímetro.

Todas as coordenadas aqui descritas estão georreferenciadas ao Sistema Geodésico Brasileiro e encontram-se representadas no Sistema UTM, referenciadas ao Meridiano Central 45 WGr, fuso 23S, tendo como datum o SIRGAS-2000. Todos os azimutes e distâncias, área e perímetro foram calculados no plano de projeção UTM.

Memorial da reserva legal no imóvel receptor 01 – Fragmento 10

Área: 63,33 ha
Perímetro: 7.323,63 m

Inicia-se a descrição deste perímetro no vértice **V_001**, definido pelas coordenadas **E: 649.592,595 m** e **N: 7.780.068,460 m** com azimute **92° 38' 47,66"** e distância de **2,19 m** até o vértice **V_002**, definido pelas coordenadas **E: 649.594,780 m** e **N: 7.780.068,359 m** com azimute **88° 54' 37,52"** e distância de **2,00 m** até o vértice **V_003**, definido pelas coordenadas **E: 649.596,778 m** e **N: 7.780.068,397 m** com azimute **86° 59' 10,73"** e distância de **30,20 m** até o vértice **V_004**, definido pelas coordenadas **E: 649.626,941 m** e **N: 7.780.069,985 m** com azimute **86° 07' 36,62"** e distância de **0,90 m** até o vértice **V_005**, definido pelas coordenadas **E: 649.627,842 m** e **N: 7.780.070,046 m** com azimute **84° 12' 52,00"** e distância de **1,14 m** até o vértice **V_006**, definido pelas coordenadas **E: 649.628,977 m** e **N: 7.780.070,161 m** com azimute **79° 28' 18,64"** e distância de **4,04 m** até o vértice **V_007**, definido pelas coordenadas **E: 649.632,948 m** e **N: 7.780.070,899 m** com azimute **71° 54' 42,15"** e distância de **4,13 m** até o vértice **V_008**, definido pelas coordenadas **E: 649.636,873 m** e **N: 7.780.072,181 m** com azimute **67° 18' 18,88"** e distância de **1,00 m** até o vértice **V_009**, definido pelas coordenadas **E: 649.637,796 m** e **N: 7.780.072,567 m** com azimute **63° 22' 06,63"** e distância de **3,09 m** até o vértice **V_010**, definido pelas coordenadas **E: 649.640,554 m** e **N: 7.780.073,950 m** com azimute **58° 43' 14,57"** e distância de **2,02 m** até o vértice **V_011**, definido pelas coordenadas **E: 649.642,284 m** e **N: 7.780.075,001 m** com azimute **56° 46' 13,15"** e distância de **18,71 m** até o vértice **V_012**, definido pelas coordenadas **E: 649.657,933 m** e **N: 7.780.085,253 m** com azimute **88° 33' 55,35"** e distância de **13,02 m** até o vértice **V_013**, definido pelas coordenadas **E: 649.670,950 m** e **N: 7.780.085,579 m** com azimute **124° 01' 08,02"** e distância de **26,10 m** até o vértice **V_014**, definido pelas coordenadas **E: 649.692,580 m** e **N: 7.780.070,979 m** com azimute **132° 30' 56,70"** e distância de

Página 250 de 307

10,62 m até o vértice V_015, definido pelas coordenadas E: 649.700,408 m e N: 7.780.063,802 m com azimute 130° 53' 01,39" e distância de 1,69 m até o vértice V_016, definido pelas coordenadas E: 649.701,689 m e N: 7.780.062,693 m com azimute 126° 16' 36,28" e distância de 3,36 m até o vértice V_017, definido pelas coordenadas E: 649.704,399 m e N: 7.780.060,704 m com azimute 121° 37' 14,13" e distância de 1,72 m até o vértice V_018, definido pelas coordenadas E: 649.705,864 m e N: 7.780.059,802 m com azimute 119° 58' 49,86" e distância de 23,83 m até o vértice V_019, definido pelas coordenadas E: 649.726,502 m e N: 7.780.047,896 m com azimute 118° 26' 29,89" e distância de 1,63 m até o vértice V_020, definido pelas coordenadas E: 649.727,931 m e N: 7.780.047,122 m com azimute 115° 22' 03,56" e distância de 1,78 m até o vértice V_021, definido pelas coordenadas E: 649.729,536 m e N: 7.780.046,361 m com azimute 112° 17' 05,99" e distância de 1,47 m até o vértice V_022, definido pelas coordenadas E: 649.730,900 m e N: 7.780.045,802 m com azimute 109° 30' 13,74" e distância de 1,64 m até o vértice V_023, definido pelas coordenadas E: 649.732,450 m e N: 7.780.045,253 m com azimute 107° 55' 37,66" e distância de 28,37 m até o vértice V_024, definido pelas coordenadas E: 649.759,438 m e N: 7.780.036,522 m com azimute 105° 47' 21,81" e distância de 2,22 m até o vértice V_025, definido pelas coordenadas E: 649.761,574 m e N: 7.780.035,918 m com azimute 99° 05' 05,89" e distância de 5,12 m até o vértice V_026, definido pelas coordenadas E: 649.766,627 m e N: 7.780.035,110 m com azimute 89° 42' 54,02" e distância de 5,03 m até o vértice V_027, definido pelas coordenadas E: 649.771,653 m e N: 7.780.035,135 m com azimute 82° 44' 15,42" e distância de 2,59 m até o vértice V_028, definido pelas coordenadas E: 649.774,219 m e N: 7.780.035,462 m com azimute 80° 16' 17,83" e distância de 14,09 m até o vértice V_029, definido pelas coordenadas E: 649.788,107 m e N: 7.780.037,843 m com azimute 129° 10' 27,35" e distância de 13,55 m até o vértice V_030, definido pelas coordenadas E: 649.798,611 m e N: 7.780.029,284 m com azimute 127° 05' 08,41" e distância de 2,18 m até o vértice V_031, definido pelas coordenadas E: 649.800,348 m e N: 7.780.027,971 m com azimute 124° 11' 24,51" e distância de 1,11 m até o vértice V_032, definido pelas coordenadas E: 649.801,268 m e N: 7.780.027,346 m com azimute 120° 03' 46,60" e distância de 3,24 m até o vértice V_033, definido pelas coordenadas E: 649.804,072 m e N: 7.780.025,723 m com azimute 115° 27' 43,27" e distância de 1,86 m até o vértice V_034, definido pelas coordenadas E: 649.805,750 m e N: 7.780.024,924 m com azimute 111° 19' 10,12" e distância de 2,49 m até o vértice V_035, definido pelas coordenadas E: 649.808,074 m e N: 7.780.024,017 m com azimute 106° 41' 19,35" e distância de 2,60 m até o vértice V_036, definido pelas coordenadas E: 649.810,569 m e N: 7.780.023,269 m com azimute 102° 33' 00,47" e distância de 1,75 m até o vértice V_037, definido pelas coordenadas E: 649.812,276 m e N: 7.780.022,889 m com azimute 99° 03' 51,45" e distância de 2,18 m até o vértice V_038, definido pelas coordenadas E: 649.814,426 m e N: 7.780.022,546 m com azimute 96° 58' 47,27" e distância de 36,85 m até o vértice V_039, definido pelas coordenadas E: 649.851,003 m e N: 7.780.018,068 m com azimute 105° 35' 37,28" e distância de 30,72 m até o vértice V_040, definido pelas coordenadas E: 649.880,596 m e N: 7.780.009,809 m com azimute 114° 21' 42,69" e distância de 39,80 m até o vértice V_041, definido pelas coordenadas E: 649.916,849 m e N: 7.779.993,393 m com azimute 129° 05' 36,01" e distância de 26,58 m até o vértice V_042, definido pelas coordenadas E: 649.937,482 m e N: 7.779.976,629 m com azimute 136° 58' 36,62" e distância de 19,06 m até o vértice V_043, definido pelas coordenadas E: 649.950,489 m e N: 7.779.962,692 m com azimute 223° 27' 08,08" e distância de 5,45 m até o vértice V_044, definido pelas coordenadas E: 649.946,744 m e N: 7.779.958,739 m com azimute 222° 21' 50,16" e distância de 1,15 m até o vértice V_045, definido pelas coordenadas E: 649.945,967 m e N: 7.779.957,887 m com azimute 219° 21' 25,81" e distância de 1,96 m até o vértice V_046, definido pelas coordenadas E: 649.944,722 m e N: 7.779.956,369 m com azimute 215° 38' 58,76" e distância de 1,96 m até o vértice V_047, definido pelas coordenadas E: 649.943,578 m e N: 7.779.954,774 m com azimute 211° 50' 40,36" e distância de 1,96 m até o vértice V_048, definido pelas coordenadas E: 649.942,542 m e N: 7.779.953,106 m com azimute 208° 09' 19,14" e distância de 1,63 m até o vértice V_049, definido pelas coordenadas E: 649.941,774 m e N: 7.779.951,671 m com azimute 199° 59' 18,31" e distância de 9,22 m até o vértice V_050, definido pelas coordenadas E: 649.938,624 m e N: 7.779.943,011 m com azimute 206° 33' 54,18" e distância de 5,57 m até o vértice V_051, definido pelas coordenadas E: 649.936,133 m e N: 7.779.938,029 m com azimute 206° 15' 16,23" e distância de 0,17 m até o vértice V_052, definido pelas coordenadas E: 649.936,060 m e N: 7.779.937,881 m com azimute 204° 22' 17,34" e distância de 1,96 m até o vértice V_053, definido pelas coordenadas E: 649.935,250 m e N: 7.779.936,093 m com azimute 202° 35' 40,53" e distância de 0,17 m até o vértice V_054, definido pelas coordenadas E: 649.935,183 m e N: 7.779.935,932 m com azimute 202° 09' 46,00" e distância de 11,57 m até o vértice V_055, definido pelas coordenadas E: 649.930,818 m e N: 7.779.925,216 m com azimute 201° 31' 21,36" e distância de 0,69 m até o vértice V_056, definido pelas coordenadas E: 649.930,566 m e N: 7.779.924,577 m com azimute 200° 51' 10,90" e distância de 8,92 m até o vértice V_057, definido pelas coordenadas E: 649.927,391 m e N: 7.779.916,242 m com azimute 199° 48' 03,00" e distância de 1,10 m até o vértice V_058, definido pelas coordenadas E: 649.927,018 m e N: 7.779.915,206 m com azimute 196° 52' 31,16" e distância de 1,96 m até o vértice V_059, definido pelas coordenadas E: 649.926,448 m e N: 7.779.913,327 m com azimute 193° 09' 56,86" e distância de 1,93 m até o vértice V_060, definido pelas coordenadas E: 649.926,008 m e N: 7.779.911,446 m com azimute 191° 18' 32,43" e distância de 12,14 m até o

vértice **V_061**, definido pelas coordenadas **E: 649.923,627 m** e **N: 7.779.899,540 m** com azimute **190° 57' 14,62"** e distância de **0,03 m** até o vértice **V_062**, definido pelas coordenadas **E: 649.923,621 m** e **N: 7.779.899,509 m** com azimute **189° 22' 50,73"** e distância de **1,96 m** até o vértice **V_063**, definido pelas coordenadas **E: 649.923,301 m** e **N: 7.779.897,572 m** com azimute **186° 46' 11,57"** e distância de **0,78 m** até o vértice **V_064**, definido pelas coordenadas **E: 649.923,209 m** e **N: 7.779.896,797 m** com azimute **186° 00' 38,12"** e distância de **7,58 m** até o vértice **V_065**, definido pelas coordenadas **E: 649.922,415 m** e **N: 7.779.889,256 m** com azimute **184° 51' 07,87"** e distância de **1,18 m** até o vértice **V_066**, definido pelas coordenadas **E: 649.922,315 m** e **N: 7.779.888,078 m** com azimute **181° 52' 05,93"** e distância de **1,96 m** até o vértice **V_067**, definido pelas coordenadas **E: 649.922,251 m** e **N: 7.779.886,116 m** com azimute **180°** e distância de **10,32 m** até o vértice **V_068**, definido pelas coordenadas **E: 649.922,251 m** e **N: 7.779.875,797 m** com azimute **178° 07' 54,07"** e distância de **1,96 m** até o vértice **V_069**, definido pelas coordenadas **E: 649.922,315 m** e **N: 7.779.873,835 m** com azimute **174° 23' 17,28"** e distância de **1,96 m** até o vértice **V_070**, definido pelas coordenadas **E: 649.922,507 m** e **N: 7.779.871,881 m** com azimute **170° 37' 09,27"** e distância de **1,96 m** até o vértice **V_071**, definido pelas coordenadas **E: 649.922,827 m** e **N: 7.779.869,944 m** com azimute **166° 52' 11,16"** e distância de **1,96 m** até o vértice **V_072**, definido pelas coordenadas **E: 649.923,273 m** e **N: 7.779.868,032 m** com azimute **163° 17' 18,77"** e distância de **1,80 m** até o vértice **V_073**, definido pelas coordenadas **E: 649.923,790 m** e **N: 7.779.866,310 m** com azimute **161° 33' 54,18"** e distância de **15,16 m** até o vértice **V_074**, definido pelas coordenadas **E: 649.928,585 m** e **N: 7.779.851,925 m** com azimute **165° 57' 44,67"** e distância de **10,30 m** até o vértice **V_075**, definido pelas coordenadas **E: 649.931,084 m** e **N: 7.779.841,930 m** com azimute **165° 31' 21,38"** e distância de **0,50 m** até o vértice **V_076**, definido pelas coordenadas **E: 649.931,210 m** e **N: 7.779.841,442 m** com azimute **163° 07' 28,84"** e distância de **1,96 m** até o vértice **V_077**, definido pelas coordenadas **E: 649.931,780 m** e **N: 7.779.839,563 m** com azimute **159° 21' 30,78"** e distância de **1,96 m** até o vértice **V_078**, definido pelas coordenadas **E: 649.932,472 m** e **N: 7.779.837,726 m** com azimute **155° 37' 42,66"** e distância de **1,96 m** até o vértice **V_079**, definido pelas coordenadas **E: 649.933,282 m** e **N: 7.779.835,938 m** com azimute **151° 53' 41,64"** e distância de **1,96 m** até o vértice **V_080**, definido pelas coordenadas **E: 649.934,207 m** e **N: 7.779.834,206 m** com azimute **148° 06' 54,96"** e distância de **1,96 m** até o vértice **V_081**, definido pelas coordenadas **E: 649.935,244 m** e **N: 7.779.832,539 m** com azimute **144° 23' 27,86"** e distância de **1,96 m** até o vértice **V_082**, definido pelas coordenadas **E: 649.936,387 m** e **N: 7.779.830,943 m** com azimute **140° 49' 28,00"** e distância de **1,74 m** até o vértice **V_083**, definido pelas coordenadas **E: 649.937,483 m** e **N: 7.779.829,598 m** com azimute **139° 11' 09,39"** e distância de **11,54 m** até o vértice **V_084**, definido pelas coordenadas **E: 649.945,024 m** e **N: 7.779.820,866 m** com azimute **138° 55' 58,43"** e distância de **0,23 m** até o vértice **V_085**, definido pelas coordenadas **E: 649.945,173 m** e **N: 7.779.820,695 m** com azimute **137° 36' 09,22"** e distância de **0,03 m** até o vértice **V_086**, definido pelas coordenadas **E: 649.945,194 m** e **N: 7.779.820,672 m** com azimute **138° 41' 33,30"** e distância de **17,44 m** até o vértice **V_087**, definido pelas coordenadas **E: 649.956,703 m** e **N: 7.779.807,575 m** com azimute **136° 50' 41,67"** e distância de **1,93 m** até o vértice **V_088**, definido pelas coordenadas **E: 649.958,025 m** e **N: 7.779.806,165 m** com azimute **133° 41' 28,64"** e distância de **1,36 m** até o vértice **V_089**, definido pelas coordenadas **E: 649.959,010 m** e **N: 7.779.805,224 m** com azimute **132° 23' 53,24"** e distância de **8,05 m** até o vértice **V_090**, definido pelas coordenadas **E: 649.964,957 m** e **N: 7.779.799,794 m** com azimute **194° 24' 01,99"** e distância de **2,82 m** até o vértice **V_091**, definido pelas coordenadas **E: 649.964,255 m** e **N: 7.779.797,060 m** com azimute **187° 11' 58,96"** e distância de **6,28 m** até o vértice **V_092**, definido pelas coordenadas **E: 649.963,468 m** e **N: 7.779.790,830 m** com azimute **180°** e distância de **6,28 m** até o vértice **V_093**, definido pelas coordenadas **E: 649.963,468 m** e **N: 7.779.784,551 m** com azimute **172° 48' 01,04"** e distância de **6,28 m** até o vértice **V_094**, definido pelas coordenadas **E: 649.964,255 m** e **N: 7.779.778,321 m** com azimute **165° 35' 38,85"** e distância de **6,28 m** até o vértice **V_095**, definido pelas coordenadas **E: 649.965,817 m** e **N: 7.779.772,240 m** com azimute **158° 24' 13,06"** e distância de **6,28 m** até o vértice **V_096**, definido pelas coordenadas **E: 649.968,128 m** e **N: 7.779.766,402 m** com azimute **151° 12' 08,63"** e distância de **6,28 m** até o vértice **V_097**, definido pelas coordenadas **E: 649.971,153 m** e **N: 7.779.760,899 m** com azimute **143° 59' 55,64"** e distância de **6,28 m** até o vértice **V_098**, definido pelas coordenadas **E: 649.974,844 m** e **N: 7.779.755,819 m** com azimute **136° 48' 02,13"** e distância de **6,28 m** até o vértice **V_099**, definido pelas coordenadas **E: 649.979,142 m** e **N: 7.779.751,242 m** com azimute **129° 35' 51,35"** e distância de **6,28 m** até o vértice **V_100**, definido pelas coordenadas **E: 649.983,980 m** e **N: 7.779.747,240 m** com azimute **122° 24' 06,89"** e distância de **6,28 m** até o vértice **V_101**, definido pelas coordenadas **E: 649.989,282 m** e **N: 7.779.743,875 m** com azimute **115° 11' 51,81"** e distância de **6,28 m** até o vértice **V_102**, definido pelas coordenadas **E: 649.994,963 m** e **N: 7.779.741,202 m** com azimute **108° 00' 18,11"** e distância de **6,28 m** até o vértice **V_103**, definido pelas coordenadas **E: 650.000,935 m** e **N: 7.779.739,261 m** com azimute **100° 47' 40,35"** e distância de **6,28 m** até o vértice **V_104**, definido pelas coordenadas **E: 650.007,103 m** e **N: 7.779.738,085 m** com azimute **93° 36' 25,47"** e distância de **6,28 m** até o vértice **V_105**, definido pelas coordenadas **E: 650.013,369 m** e **N: 7.779.737,690 m** com azimute **86° 23' 36,60"** e distância de **6,28 m** até o vértice **V_106**, definido pelas coordenadas **E: 650.019,636 m** e **N: 7.779.738,085 m** com azimute **79° 12' 19,65"** e distância de **6,28 m** até o

vértice **V_107**, definido pelas coordenadas **E: 650.025,804 m** e **N: 7.779.739,261 m** com azimute **71° 59' 41,89"** e distância de **6,28 m** até o vértice **V_108**, definido pelas coordenadas **E: 650.031,776 m** e **N: 7.779.741,202 m** com azimute **64° 48' 08,19"** e distância de **6,28 m** até o vértice **V_109**, definido pelas coordenadas **E: 650.037,457 m** e **N: 7.779.743,875 m** com azimute **57° 35' 53,11"** e distância de **6,28 m** até o vértice **V_110**, definido pelas coordenadas **E: 650.042,759 m** e **N: 7.779.747,240 m** com azimute **50° 24' 08,65"** e distância de **6,28 m** até o vértice **V_111**, definido pelas coordenadas **E: 650.047,597 m** e **N: 7.779.751,242 m** com azimute **43° 11' 57,87"** e distância de **6,28 m** até o vértice **V_112**, definido pelas coordenadas **E: 650.051,895 m** e **N: 7.779.755,819 m** com azimute **36° 00' 04,36"** e distância de **6,28 m** até o vértice **V_113**, definido pelas coordenadas **E: 650.055,586 m** e **N: 7.779.760,899 m** com azimute **28° 47' 51,37"** e distância de **6,28 m** até o vértice **V_114**, definido pelas coordenadas **E: 650.058,611 m** e **N: 7.779.766,402 m** com azimute **21° 35' 46,94"** e distância de **6,28 m** até o vértice **V_115**, definido pelas coordenadas **E: 650.060,922 m** e **N: 7.779.772,240 m** com azimute **14° 24' 21,15"** e distância de **6,28 m** até o vértice **V_116**, definido pelas coordenadas **E: 650.062,484 m** e **N: 7.779.778,321 m** com azimute **7° 11' 58,96"** e distância de **6,28 m** até o vértice **V_117**, definido pelas coordenadas **E: 650.063,271 m** e **N: 7.779.784,551 m** com azimute **0°** e distância de **6,28 m** até o vértice **V_118**, definido pelas coordenadas **E: 650.063,271 m** e **N: 7.779.790,830 m** com azimute **352° 48' 01,04"** e distância de **6,28 m** até o vértice **V_119**, definido pelas coordenadas **E: 650.062,484 m** e **N: 7.779.797,060 m** com azimute **345° 35' 38,85"** e distância de **6,28 m** até o vértice **V_120**, definido pelas coordenadas **E: 650.060,922 m** e **N: 7.779.803,141 m** com azimute **338° 24' 13,06"** e distância de **6,28 m** até o vértice **V_121**, definido pelas coordenadas **E: 650.058,611 m** e **N: 7.779.808,979 m** com azimute **331° 12' 08,63"** e distância de **6,28 m** até o vértice **V_122**, definido pelas coordenadas **E: 650.055,586 m** e **N: 7.779.814,482 m** com azimute **323° 59' 55,64"** e distância de **6,28 m** até o vértice **V_123**, definido pelas coordenadas **E: 650.051,895 m** e **N: 7.779.819,562 m** com azimute **316° 48' 02,13"** e distância de **6,28 m** até o vértice **V_124**, definido pelas coordenadas **E: 650.047,597 m** e **N: 7.779.824,139 m** com azimute **309° 35' 51,35"** e distância de **6,28 m** até o vértice **V_125**, definido pelas coordenadas **E: 650.042,759 m** e **N: 7.779.828,141 m** com azimute **302° 24' 06,89"** e distância de **6,28 m** até o vértice **V_126**, definido pelas coordenadas **E: 650.037,457 m** e **N: 7.779.831,506 m** com azimute **295° 11' 51,81"** e distância de **6,28 m** até o vértice **V_127**, definido pelas coordenadas **E: 650.031,776 m** e **N: 7.779.834,179 m** com azimute **288° 00' 18,11"** e distância de **6,28 m** até o vértice **V_128**, definido pelas coordenadas **E: 650.025,804 m** e **N: 7.779.836,120 m** com azimute **280° 47' 40,35"** e distância de **6,28 m** até o vértice **V_129**, definido pelas coordenadas **E: 650.019,636 m** e **N: 7.779.837,296 m** com azimute **273° 36' 06,66"** e distância de **5,60 m** até o vértice **V_130**, definido pelas coordenadas **E: 650.014,044 m** e **N: 7.779.837,648 m** com azimute **319° 13' 55,90"** e distância de **3,92 m** até o vértice **V_131**, definido pelas coordenadas **E: 650.011,485 m** e **N: 7.779.840,616 m** com azimute **318° 59' 00,69"** e distância de **0,25 m** até o vértice **V_132**, definido pelas coordenadas **E: 650.011,318 m** e **N: 7.779.840,808 m** com azimute **316° 52' 41,58"** e distância de **1,96 m** até o vértice **V_133**, definido pelas coordenadas **E: 650.009,976 m** e **N: 7.779.842,241 m** com azimute **314° 59' 60,00"** e distância de **12,88 m** até o vértice **V_134**, definido pelas coordenadas **E: 650.000,869 m** e **N: 7.779.851,348 m** com azimute **319° 24' 07,75"** e distância de **12,62 m** até o vértice **V_135**, definido pelas coordenadas **E: 649.992,656 m** e **N: 7.779.860,931 m** com azimute **322° 41' 42,71"** e distância de **5,09 m** até o vértice **V_136**, definido pelas coordenadas **E: 649.989,574 m** e **N: 7.779.864,976 m** com azimute **339° 51' 38,89"** e distância de **7,43 m** até o vértice **V_137**, definido pelas coordenadas **E: 649.987,015 m** e **N: 7.779.871,954 m** com azimute **342° 37' 11,73"** e distância de **9,45 m** até o vértice **V_138**, definido pelas coordenadas **E: 649.984,193 m** e **N: 7.779.880,970 m** com azimute **2° 24' 09,05"** e distância de **8,35 m** até o vértice **V_139**, definido pelas coordenadas **E: 649.984,543 m** e **N: 7.779.889,312 m** com azimute **8° 07' 24,40"** e distância de **7,30 m** até o vértice **V_140**, definido pelas coordenadas **E: 649.985,575 m** e **N: 7.779.896,542 m** com azimute **27° 54' 21,35"** e distância de **2,41 m** até o vértice **V_141**, definido pelas coordenadas **E: 649.986,702 m** e **N: 7.779.898,670 m** com azimute **27° 02' 25,89"** e distância de **0,86 m** até o vértice **V_142**, definido pelas coordenadas **E: 649.987,094 m** e **N: 7.779.899,438 m** com azimute **24° 22' 17,34"** e distância de **1,96 m** até o vértice **V_143**, definido pelas coordenadas **E: 649.987,904 m** e **N: 7.779.901,226 m** com azimute **22° 25' 33,10"** e distância de **0,20 m** até o vértice **V_144**, definido pelas coordenadas **E: 649.987,982 m** e **N: 7.779.901,415 m** com azimute **22° 06' 28,79"** e distância de **13,71 m** até o vértice **V_145**, definido pelas coordenadas **E: 649.993,141 m** e **N: 7.779.914,115 m** com azimute **21° 29' 38,64"** e distância de **0,66 m** até o vértice **V_146**, definido pelas coordenadas **E: 649.993,382 m** e **N: 7.779.914,727 m** com azimute **20° 51' 30,78"** e distância de **5,61 m** até o vértice **V_147**, definido pelas coordenadas **E: 649.995,379 m** e **N: 7.779.919,968 m** com azimute **43° 43' 28,85"** e distância de **6,29 m** até o vértice **V_148**, definido pelas coordenadas **E: 649.999,727 m** e **N: 7.779.924,514 m** com azimute **42° 29' 58,52"** e distância de **1,30 m** até o vértice **V_149**, definido pelas coordenadas **E: 650.000,603 m** e **N: 7.779.925,470 m** com azimute **39° 19' 27,60"** e distância de **0,81 m** até o vértice **V_150**, definido pelas coordenadas **E: 650.001,115 m** e **N: 7.779.926,095 m** com azimute **107° 52' 40,36"** e distância de **6,44 m** até o vértice **V_151**, definido pelas coordenadas **E: 650.007,244 m** e **N: 7.779.924,118 m** com azimute **164° 03' 16,57"** e distância de **18,13 m** até o vértice **V_152**, definido pelas coordenadas **E: 650.012,224 m** e **N: 7.779.906,688 m** com azimute **162° 34' 03,76"** e distância de **1,57 m** até o vértice **V_153**, definido pelas coordenadas **E: 650.012,695 m** e **N: 7.779.905,188 m** com azimute

160° 13' 47,20" e distância de 0,83 m até o vértice V_154, definido pelas coordenadas E: 650.012,975 m e N: 7.779.904,409 m com azimute 155° 25' 20,40" e distância de 4,54 m até o vértice V_155, definido pelas coordenadas E: 650.014,863 m e N: 7.779.900,281 m com azimute 148° 49' 44,78" e distância de 2,66 m até o vértice V_156, definido pelas coordenadas E: 650.016,238 m e N: 7.779.898,008 m com azimute 146° 18' 39,75" e distância de 14,31 m até o vértice V_157, definido pelas coordenadas E: 650.024,175 m e N: 7.779.886,102 m com azimute 144° 40' 42,39" e distância de 1,70 m até o vértice V_158, definido pelas coordenadas E: 650.025,155 m e N: 7.779.884,719 m com azimute 142° 43' 14,59" e distância de 0,62 m até o vértice V_159, definido pelas coordenadas E: 650.025,528 m e N: 7.779.884,229 m com azimute 139° 27' 41,29" e distância de 2,77 m até o vértice V_160, definido pelas coordenadas E: 650.027,330 m e N: 7.779.882,122 m com azimute 135° 22' 57,37" e distância de 1,69 m até o vértice V_161, definido pelas coordenadas E: 650.028,520 m e N: 7.779.880,916 m com azimute 133° 46' 49,93" e distância de 14,65 m até o vértice V_162, definido pelas coordenadas E: 650.039,099 m e N: 7.779.870,778 m com azimute 180° e distância de 4,92 m até o vértice V_163, definido pelas coordenadas E: 650.039,099 m e N: 7.779.865,860 m com azimute 172° 47' 56,93" e distância de 6,28 m até o vértice V_164, definido pelas coordenadas E: 650.039,886 m e N: 7.779.859,631 m com azimute 165° 36' 18,84" e distância de 6,28 m até o vértice V_165, definido pelas coordenadas E: 650.041,447 m e N: 7.779.853,549 m com azimute 158° 23' 42,52" e distância de 6,28 m até o vértice V_166, definido pelas coordenadas E: 650.043,759 m e N: 7.779.847,711 m com azimute 151° 11' 52,81" e distância de 6,28 m até o vértice V_167, definido pelas coordenadas E: 650.046,784 m e N: 7.779.842,209 m com azimute 144° 00' 22,22" e distância de 6,28 m até o vértice V_168, definido pelas coordenadas E: 650.050,474 m e N: 7.779.837,129 m com azimute 136° 47' 38,19" e distância de 6,28 m até o vértice V_169, definido pelas coordenadas E: 650.054,773 m e N: 7.779.832,552 m com azimute 129° 36' 16,66" e distância de 6,28 m até o vértice V_170, definido pelas coordenadas E: 650.059,611 m e N: 7.779.828,549 m com azimute 122° 23' 56,76" e distância de 6,28 m até o vértice V_171, definido pelas coordenadas E: 650.064,912 m e N: 7.779.825,185 m com azimute 115° 12' 07,54" e distância de 6,28 m até o vértice V_172, definido pelas coordenadas E: 650.070,594 m e N: 7.779.822,511 m com azimute 107° 59' 46,87" e distância de 6,28 m até o vértice V_173, definido pelas coordenadas E: 650.076,566 m e N: 7.779.820,571 m com azimute 100° 48' 18,78" e distância de 6,28 m até o vértice V_174, definido pelas coordenadas E: 650.082,733 m e N: 7.779.819,394 m com azimute 93° 35' 50,62" e distância de 6,28 m até o vértice V_175, definido pelas coordenadas E: 650.089,000 m e N: 7.779.819,000 m com azimute 86° 24' 09,38" e distância de 6,28 m até o vértice V_176, definido pelas coordenadas E: 650.095,267 m e N: 7.779.819,394 m com azimute 79° 11' 41,22" e distância de 6,28 m até o vértice V_177, definido pelas coordenadas E: 650.101,434 m e N: 7.779.820,571 m com azimute 72° 00' 13,13" e distância de 6,28 m até o vértice V_178, definido pelas coordenadas E: 650.107,406 m e N: 7.779.822,511 m com azimute 64° 47' 52,46" e distância de 6,28 m até o vértice V_179, definido pelas coordenadas E: 650.113,088 m e N: 7.779.825,185 m com azimute 57° 36' 03,24" e distância de 6,28 m até o vértice V_180, definido pelas coordenadas E: 650.118,389 m e N: 7.779.828,549 m com azimute 50° 23' 43,34" e distância de 6,28 m até o vértice V_181, definido pelas coordenadas E: 650.123,227 m e N: 7.779.832,552 m com azimute 43° 12' 21,81" e distância de 6,28 m até o vértice V_182, definido pelas coordenadas E: 650.127,526 m e N: 7.779.837,129 m com azimute 35° 59' 37,78" e distância de 6,28 m até o vértice V_183, definido pelas coordenadas E: 650.131,216 m e N: 7.779.842,209 m com azimute 28° 48' 07,19" e distância de 6,28 m até o vértice V_184, definido pelas coordenadas E: 650.134,241 m e N: 7.779.847,711 m com azimute 21° 36' 17,48" e distância de 6,28 m até o vértice V_185, definido pelas coordenadas E: 650.136,553 m e N: 7.779.853,549 m com azimute 14° 23' 41,16" e distância de 6,28 m até o vértice V_186, definido pelas coordenadas E: 650.138,114 m e N: 7.779.859,631 m com azimute 7° 13' 13,29" e distância de 1,42 m até o vértice V_187, definido pelas coordenadas E: 650.138,292 m e N: 7.779.861,036 m com azimute 122° 24' 23,53" e distância de 97,67 m até o vértice V_188, definido pelas coordenadas E: 650.220,749 m e N: 7.779.808,694 m com azimute 194° 19' 21,46" e distância de 77,01 m até o vértice V_189, definido pelas coordenadas E: 650.201,699 m e N: 7.779.734,081 m com azimute 137° 07' 13,46" e distância de 30,33 m até o vértice V_190, definido pelas coordenadas E: 650.222,337 m e N: 7.779.711,856 m com azimute 74° 41' 26,40" e distância de 254,44 m até o vértice V_191, definido pelas coordenadas E: 650.467,745 m e N: 7.779.779,035 m com azimute 102° 23' 00,88" e distância de 63,42 m até o vértice V_192, definido pelas coordenadas E: 650.529,686 m e N: 7.779.765,435 m com azimute 102° 23' 05,87" e distância de 15,25 m até o vértice V_193, definido pelas coordenadas E: 650.544,582 m e N: 7.779.762,164 m com azimute 123° 47' 20,03" e distância de 36,66 m até o vértice V_194, definido pelas coordenadas E: 650.575,050 m e N: 7.779.741,776 m com azimute 133° 40' 37,18" e distância de 49,67 m até o vértice V_195, definido pelas coordenadas E: 650.610,977 m e N: 7.779.707,471 m com azimute 133° 41' 40,30" e distância de 1,83 m até o vértice V_196, definido pelas coordenadas E: 650.612,301 m e N: 7.779.706,206 m com azimute 140° 18' 50,26" e distância de 269,00 m até o vértice V_197, definido pelas coordenadas E: 650.784,078 m e N: 7.779.499,197 m com azimute 143° 59' 21,58" e distância de 23,21 m até o vértice V_198, definido pelas coordenadas E: 650.797,722 m e N: 7.779.480,425 m com azimute 139° 00' 44,92" e distância de 61,80 m até o vértice V_199, definido pelas coordenadas E: 650.838,259 m e N: 7.779.433,772 m com azimute 139° 01' 05,35" e distância de

6,42 m até o vértice **V_200**, definido pelas coordenadas **E: 650.842,468 m** e **N: 7.779.428,927 m** com azimute **134° 13' 39,79"** e distância de **51,68 m** até o vértice **V_201**, definido pelas coordenadas **E: 650.879,497 m** e **N: 7.779.392,883 m** com azimute **134° 13' 44,80"** e distância de **15,45 m** até o vértice **V_202**, definido pelas coordenadas **E: 650.890,569 m** e **N: 7.779.382,105 m** com azimute **124° 45' 59,56"** e distância de **218,06 m** até o vértice **V_203**, definido pelas coordenadas **E: 651.069,704 m** e **N: 7.779.257,758 m** com azimute **227° 59' 19,08"** e distância de **0,18 m** até o vértice **V_204**, definido pelas coordenadas **E: 651.069,573 m** e **N: 7.779.257,640 m** com azimute **124° 45' 27,92"** e distância de **0,52 m** até o vértice **V_205**, definido pelas coordenadas **E: 651.070,001 m** e **N: 7.779.257,343 m** com azimute **224° 39' 47,86"** e distância de **262,31 m** até o vértice **V_206**, definido pelas coordenadas **E: 650.885,613 m** e **N: 7.779.070,775 m** com azimute **211° 55' 54,85"** e distância de **165,14 m** até o vértice **V_207**, definido pelas coordenadas **E: 650.798,269 m** e **N: 7.778.930,625 m** com azimute **211° 55' 55,50"** e distância de **90,98 m** até o vértice **V_208**, definido pelas coordenadas **E: 650.750,150 m** e **N: 7.778.853,415 m** com azimute **211° 55' 54,46"** e distância de **83,60 m** até o vértice **V_209**, definido pelas coordenadas **E: 650.705,931 m** e **N: 7.778.782,462 m** com azimute **320° 35' 08,65"** e distância de **1,16 m** até o vértice **V_210**, definido pelas coordenadas **E: 650.705,193 m** e **N: 7.778.783,360 m** com azimute **320° 31' 45,55"** e distância de **21,93 m** até o vértice **V_211**, definido pelas coordenadas **E: 650.691,254 m** e **N: 7.778.800,287 m** com azimute **318° 46' 34,08"** e distância de **1,85 m** até o vértice **V_212**, definido pelas coordenadas **E: 650.690,037 m** e **N: 7.778.801,676 m** com azimute **314° 55' 57,48"** e distância de **2,41 m** até o vértice **V_213**, definido pelas coordenadas **E: 650.688,334 m** e **N: 7.778.803,375 m** com azimute **311° 22' 56,95"** e distância de **1,29 m** até o vértice **V_214**, definido pelas coordenadas **E: 650.687,367 m** e **N: 7.778.804,227 m** com azimute **308° 37' 33,23"** e distância de **1,85 m** até o vértice **V_215**, definido pelas coordenadas **E: 650.685,924 m** e **N: 7.778.805,380 m** com azimute **306° 52' 19,43"** e distância de **10,58 m** até o vértice **V_216**, definido pelas coordenadas **E: 650.677,458 m** e **N: 7.778.811,730 m** com azimute **305° 57' 34,35"** e distância de **0,93 m** até o vértice **V_217**, definido pelas coordenadas **E: 650.676,704 m** e **N: 7.778.812,277 m** com azimute **304° 09' 51,96"** e distância de **1,07 m** até o vértice **V_218**, definido pelas coordenadas **E: 650.675,817 m** e **N: 7.778.812,879 m** com azimute **301° 59' 09,40"** e distância de **1,25 m** até o vértice **V_219**, definido pelas coordenadas **E: 650.674,757 m** e **N: 7.778.813,541 m** com azimute **298° 17' 17,51"** e distância de **2,78 m** até o vértice **V_220**, definido pelas coordenadas **E: 650.672,308 m** e **N: 7.778.814,859 m** com azimute **294° 44' 20,58"** e distância de **1,11 m** até o vértice **V_221**, definido pelas coordenadas **E: 650.671,301 m** e **N: 7.778.815,323 m** com azimute **292° 04' 29,13"** e distância de **1,67 m** até o vértice **V_222**, definido pelas coordenadas **E: 650.669,750 m** e **N: 7.778.815,952 m** com azimute **288° 29' 55,45"** e distância de **2,27 m** até o vértice **V_223**, definido pelas coordenadas **E: 650.667,595 m** e **N: 7.778.816,673 m** com azimute **285° 33' 07,15"** e distância de **0,88 m** até o vértice **V_224**, definido pelas coordenadas **E: 650.666,747 m** e **N: 7.778.816,909 m** com azimute **284° 44' 40,89"** e distância de **20,66 m** até o vértice **V_225**, definido pelas coordenadas **E: 650.646,772 m** e **N: 7.778.822,166 m** com azimute **285° 15' 18,43"** e distância de **32,67 m** até o vértice **V_226**, definido pelas coordenadas **E: 650.615,257 m** e **N: 7.778.830,761 m** com azimute **297° 45' 25,28"** e distância de **19,33 m** até o vértice **V_227**, definido pelas coordenadas **E: 650.598,154 m** e **N: 7.778.839,762 m** com azimute **296° 22' 21,81"** e distância de **1,47 m** até o vértice **V_228**, definido pelas coordenadas **E: 650.596,841 m** e **N: 7.778.840,413 m** com azimute **294° 24' 46,25"** e distância de **0,76 m** até o vértice **V_229**, definido pelas coordenadas **E: 650.596,147 m** e **N: 7.778.840,728 m** com azimute **291° 36' 18,15"** e distância de **2,17 m** até o vértice **V_230**, definido pelas coordenadas **E: 650.594,132 m** e **N: 7.778.841,526 m** com azimute **288° 20' 54,04"** e distância de **1,46 m** até o vértice **V_231**, definido pelas coordenadas **E: 650.592,742 m** e **N: 7.778.841,987 m** com azimute **286° 55' 23,36"** e distância de **25,71 m** até o vértice **V_232**, definido pelas coordenadas **E: 650.568,145 m** e **N: 7.778.849,471 m** com azimute **285° 57' 01,60"** e distância de **23,38 m** até o vértice **V_233**, definido pelas coordenadas **E: 650.545,665 m** e **N: 7.778.855,896 m** com azimute **285° 03' 57,82"** e distância de **0,88 m** até o vértice **V_234**, definido pelas coordenadas **E: 650.544,818 m** e **N: 7.778.856,124 m** com azimute **283° 30' 11,02"** e distância de **0,91 m** até o vértice **V_235**, definido pelas coordenadas **E: 650.543,931 m** e **N: 7.778.856,337 m** com azimute **282° 38' 33,43"** e distância de **42,48 m** até o vértice **V_236**, definido pelas coordenadas **E: 650.502,479 m** e **N: 7.778.865,635 m** com azimute **303° 20' 20,65"** e distância de **0,77 m** até o vértice **V_237**, definido pelas coordenadas **E: 650.501,836 m** e **N: 7.778.866,058 m** com azimute **297° 46' 36,21"** e distância de **4,84 m** até o vértice **V_238**, definido pelas coordenadas **E: 650.497,551 m** e **N: 7.778.868,315 m** com azimute **290° 56' 54,32"** e distância de **2,63 m** até o vértice **V_239**, definido pelas coordenadas **E: 650.495,093 m** e **N: 7.778.869,256 m** com azimute **288° 26' 08,38"** e distância de **25,48 m** até o vértice **V_240**, definido pelas coordenadas **E: 650.470,917 m** e **N: 7.778.877,315 m** com azimute **293° 11' 50,19"** e distância de **22,89 m** até o vértice **V_241**, definido pelas coordenadas **E: 650.449,876 m** e **N: 7.778.886,332 m** com azimute **291° 50' 47,66"** e distância de **1,41 m** até o vértice **V_242**, definido pelas coordenadas **E: 650.448,564 m** e **N: 7.778.886,858 m** com azimute **288° 27' 01,68"** e distância de **2,34 m** até o vértice **V_243**, definido pelas coordenadas **E: 650.446,349 m** e **N: 7.778.887,597 m** com azimute **285° 23' 59,35"** e distância de **0,94 m** até o vértice **V_244**, definido pelas coordenadas **E: 650.445,445 m** e **N: 7.778.887,846 m** com azimute **284° 31' 57,34"** e distância de **29,79 m** até o vértice **V_245**, definido pelas coordenadas **E: 650.416,609 m** e **N: 7.778.895,321 m** com azimute **282° 24' 29,01"**

e distância de 1,75 m até o vértice V_246, definido pelas coordenadas E: 650.414,900 m e N: 7.778.895,697 m com azimute 279° 47' 02,97" e distância de 1,11 m até o vértice V_247, definido pelas coordenadas E: 650.413,804 m e N: 7.778.895,886 m com azimute 278° 44' 50,99" e distância de 26,08 m até o vértice V_248, definido pelas coordenadas E: 650.388,029 m e N: 7.778.899,852 m com azimute 285° 15' 16,87" e distância de 58,18 m até o vértice V_249, definido pelas coordenadas E: 650.331,898 m e N: 7.778.915,160 m com azimute 286° 42' 00,82" e distância de 27,89 m até o vértice V_250, definido pelas coordenadas E: 650.305,183 m e N: 7.778.923,175 m com azimute 304° 32' 27,23" e distância de 47,12 m até o vértice V_251, definido pelas coordenadas E: 650.266,366 m e N: 7.778.949,894 m com azimute 304° 06' 52,25" e distância de 37,33 m até o vértice V_252, definido pelas coordenadas E: 650.235,462 m e N: 7.778.970,829 m com azimute 313° 01' 27,65" e distância de 19,40 m até o vértice V_253, definido pelas coordenadas E: 650.221,277 m e N: 7.778.984,068 m com azimute 311° 54' 37,18" e distância de 1,00 m até o vértice V_254, definido pelas coordenadas E: 650.220,535 m e N: 7.778.984,734 m com azimute 309° 59' 08,16" e distância de 1,10 m até o vértice V_255, definido pelas coordenadas E: 650.219,692 m e N: 7.778.985,441 m com azimute 308° 57' 05,82" e distância de 17,45 m até o vértice V_256, definido pelas coordenadas E: 650.206,123 m e N: 7.778.996,410 m com azimute 307° 52' 46,39" e distância de 30,79 m até o vértice V_257, definido pelas coordenadas E: 650.181,818 m e N: 7.779.015,317 m com azimute 328° 48' 40,84" e distância de 17,52 m até o vértice V_258, definido pelas coordenadas E: 650.172,745 m e N: 7.779.030,305 m com azimute 328° 08' 02,48" e distância de 0,70 m até o vértice V_259, definido pelas coordenadas E: 650.172,377 m e N: 7.779.030,897 m com azimute 327° 05' 56,24" e distância de 18,87 m até o vértice V_260, definido pelas coordenadas E: 650.162,126 m e N: 7.779.046,742 m com azimute 337° 22' 57,72" e distância de 17,17 m até o vértice V_261, definido pelas coordenadas E: 650.155,521 m e N: 7.779.062,596 m com azimute 4° 45' 45,81" e distância de 5,19 m até o vértice V_262, definido pelas coordenadas E: 650.155,952 m e N: 7.779.067,769 m com azimute 3° 30' 45,30" e distância de 1,29 m até o vértice V_263, definido pelas coordenadas E: 650.156,031 m e N: 7.779.069,056 m com azimute 1° 14' 43,31" e distância de 1,29 m até o vértice V_264, definido pelas coordenadas E: 650.156,059 m e N: 7.779.070,344 m com azimute 0° e distância de 12,70 m até o vértice V_265, definido pelas coordenadas E: 650.156,059 m e N: 7.779.083,044 m com azimute 358° 54' 40,51" e distância de 1,11 m até o vértice V_266, definido pelas coordenadas E: 650.156,038 m e N: 7.779.084,149 m com azimute 356° 59' 33,58" e distância de 1,11 m até o vértice V_267, definido pelas coordenadas E: 650.155,980 m e N: 7.779.085,253 m com azimute 355° 54' 36,15" e distância de 15,04 m até o vértice V_268, definido pelas coordenadas E: 650.154,907 m e N: 7.779.100,259 m com azimute 353° 54' 47,47" e distância de 1,77 m até o vértice V_269, definido pelas coordenadas E: 650.154,719 m e N: 7.779.102,022 m com azimute 351° 25' 30,84" e distância de 0,97 m até o vértice V_270, definido pelas coordenadas E: 650.154,575 m e N: 7.779.102,977 m com azimute 348° 47' 42,79" e distância de 1,82 m até o vértice V_271, definido pelas coordenadas E: 650.154,222 m e N: 7.779.104,759 m com azimute 344° 18' 36,03" e distância de 3,05 m até o vértice V_272, definido pelas coordenadas E: 650.153,397 m e N: 7.779.107,696 m com azimute 339° 11' 53,98" e distância de 2,51 m até o vértice V_273, definido pelas coordenadas E: 650.152,505 m e N: 7.779.110,044 m com azimute 334° 17' 54,09" e distância de 2,76 m até o vértice V_274, definido pelas coordenadas E: 650.151,308 m e N: 7.779.112,531 m com azimute 330° 40' 48,28" e distância de 1,24 m até o vértice V_275, definido pelas coordenadas E: 650.150,702 m e N: 7.779.113,610 m com azimute 329° 27' 51,76" e distância de 17,33 m até o vértice V_276, definido pelas coordenadas E: 650.141,898 m e N: 7.779.128,535 m com azimute 352° 23' 17,02" e distância de 0,88 m até o vértice V_277, definido pelas coordenadas E: 650.141,782 m e N: 7.779.129,403 m com azimute 348° 01' 05,38" e distância de 2,98 m até o vértice V_278, definido pelas coordenadas E: 650.141,164 m e N: 7.779.132,315 m com azimute 84° 17' 31,85" e distância de 8,22 m até o vértice V_279, definido pelas coordenadas E: 650.149,348 m e N: 7.779.133,133 m com azimute 93° 28' 00,16" e distância de 13,69 m até o vértice V_280, definido pelas coordenadas E: 650.163,016 m e N: 7.779.132,305 m com azimute 98° 18' 51,21" e distância de 15,97 m até o vértice V_281, definido pelas coordenadas E: 650.178,823 m e N: 7.779.129,995 m com azimute 96° 17' 43,89" e distância de 2,12 m até o vértice V_282, definido pelas coordenadas E: 650.180,935 m e N: 7.779.129,762 m com azimute 92° 14' 42,97" e distância de 2,37 m até o vértice V_283, definido pelas coordenadas E: 650.183,307 m e N: 7.779.129,669 m com azimute 90° e distância de 12,70 m até o vértice V_284, definido pelas coordenadas E: 650.196,007 m e N: 7.779.129,669 m com azimute 87° 46' 15,78" e distância de 2,34 m até o vértice V_285, definido pelas coordenadas E: 650.198,345 m e N: 7.779.129,760 m com azimute 83° 51' 45,88" e distância de 2,06 m até o vértice V_286, definido pelas coordenadas E: 650.200,391 m e N: 7.779.129,980 m com azimute 81° 52' 09,53" e distância de 13,87 m até o vértice V_287, definido pelas coordenadas E: 650.214,124 m e N: 7.779.131,942 m com azimute 85° 54' 44,40" e distância de 13,93 m até o vértice V_288, definido pelas coordenadas E: 650.228,019 m e N: 7.779.132,935 m com azimute 84° 50' 15,15" e distância de 0,81 m até o vértice V_289, definido pelas coordenadas E: 650.228,827 m e N: 7.779.133,008 m com azimute 82° 33' 14,07" e distância de 1,68 m até o vértice V_290, definido pelas coordenadas E: 650.230,495 m e N: 7.779.133,226 m com azimute 80° 18' 33,29" e distância de 0,70 m até o vértice V_291, definido pelas coordenadas E: 650.231,186 m e N: 7.779.133,344 m com azimute 79° 41' 44,89" e distância de 23,66 m até o vértice V_292, definido pelas

coordenadas **E: 650.254,469 m** e **N: 7.779.137,577 m** com azimute **79° 03' 51,59"** e distância de **0,69 m** até o vértice **V_293**, definido pelas coordenadas **E: 650.255,147 m** e **N: 7.779.137,708 m** com azimute **77° 06' 57,15"** e distância de **1,40 m** até o vértice **V_294**, definido pelas coordenadas **E: 650.256,511 m** e **N: 7.779.138,020 m** com azimute **75° 08' 58,78"** e distância de **0,68 m** até o vértice **V_295**, definido pelas coordenadas **E: 650.257,171 m** e **N: 7.779.138,195 m** com azimute **71° 59' 18,57"** e distância de **2,78 m** até o vértice **V_296**, definido pelas coordenadas **E: 650.259,816 m** e **N: 7.779.139,055 m** com azimute **67° 56' 17,16"** e distância de **1,67 m** até o vértice **V_297**, definido pelas coordenadas **E: 650.261,368 m** e **N: 7.779.139,684 m** com azimute **65° 14' 21,51"** e distância de **1,11 m** até o vértice **V_298**, definido pelas coordenadas **E: 650.262,374 m** e **N: 7.779.140,148 m** com azimute **62° 25' 55,42"** e distância de **2,04 m** até o vértice **V_299**, definido pelas coordenadas **E: 650.264,186 m** e **N: 7.779.141,094 m** com azimute **59° 56' 21,89"** e distância de **0,65 m** até o vértice **V_300**, definido pelas coordenadas **E: 650.264,751 m** e **N: 7.779.141,421 m** com azimute **59° 17' 56,21"** e distância de **39,39 m** até o vértice **V_301**, definido pelas coordenadas **E: 650.298,617 m** e **N: 7.779.161,530 m** com azimute **58° 31' 55,61"** e distância de **0,78 m** até o vértice **V_302**, definido pelas coordenadas **E: 650.299,282 m** e **N: 7.779.161,937 m** com azimute **57° 22' 58,80"** e distância de **31,86 m** até o vértice **V_303**, definido pelas coordenadas **E: 650.326,114 m** e **N: 7.779.179,108 m** com azimute **56° 08' 01,63"** e distância de **0,99 m** até o vértice **V_304**, definido pelas coordenadas **E: 650.326,938 m** e **N: 7.779.179,661 m** com azimute **54° 31' 31,42"** e distância de **0,74 m** até o vértice **V_305**, definido pelas coordenadas **E: 650.327,540 m** e **N: 7.779.180,090 m** com azimute **53° 50' 29,78"** e distância de **34,08 m** até o vértice **V_306**, definido pelas coordenadas **E: 650.355,056 m** e **N: 7.779.200,198 m** com azimute **53° 13' 04,24"** e distância de **0,65 m** até o vértice **V_307**, definido pelas coordenadas **E: 650.355,579 m** e **N: 7.779.200,589 m** com azimute **50° 45' 15,33"** e distância de **2,03 m** até o vértice **V_308**, definido pelas coordenadas **E: 650.357,152 m** e **N: 7.779.201,874 m** com azimute **47° 49' 00,31"** e distância de **1,11 m** até o vértice **V_309**, definido pelas coordenadas **E: 650.357,973 m** e **N: 7.779.202,618 m** com azimute **46° 20' 13,08"** e distância de **29,37 m** até o vértice **V_310**, definido pelas coordenadas **E: 650.379,217 m** e **N: 7.779.222,893 m** com azimute **57° 43' 31,27"** e distância de **20,44 m** até o vértice **V_311**, definido pelas coordenadas **E: 650.396,495 m** e **N: 7.779.233,805 m** com azimute **58° 40' 16,71"** e distância de **26,04 m** até o vértice **V_312**, definido pelas coordenadas **E: 650.418,736 m** e **N: 7.779.247,343 m** com azimute **66° 48' 15,80"** e distância de **5,05 m** até o vértice **V_313**, definido pelas coordenadas **E: 650.423,380 m** e **N: 7.779.249,333 m** com azimute **70° 03' 15,43"** e distância de **15,32 m** até o vértice **V_314**, definido pelas coordenadas **E: 650.437,778 m** e **N: 7.779.254,558 m** com azimute **87° 05' 24,12"** e distância de **2,23 m** até o vértice **V_315**, definido pelas coordenadas **E: 650.440,001 m** e **N: 7.779.254,671 m** com azimute **82° 23' 03,22"** e distância de **2,87 m** até o vértice **V_316**, definido pelas coordenadas **E: 650.442,843 m** e **N: 7.779.255,051 m** com azimute **77° 47' 27,17"** e distância de **2,10 m** até o vértice **V_317**, definido pelas coordenadas **E: 650.444,895 m** e **N: 7.779.255,495 m** com azimute **75° 08' 58,78"** e distância de **0,68 m** até o vértice **V_318**, definido pelas coordenadas **E: 650.445,555 m** e **N: 7.779.255,670 m** com azimute **71° 59' 18,57"** e distância de **2,78 m** até o vértice **V_319**, definido pelas coordenadas **E: 650.448,200 m** e **N: 7.779.256,530 m** com azimute **67° 54' 23,03"** e distância de **1,67 m** até o vértice **V_320**, definido pelas coordenadas **E: 650.449,752 m** e **N: 7.779.257,160 m** com azimute **65° 17' 10,64"** e distância de **1,11 m** até o vértice **V_321**, definido pelas coordenadas **E: 650.450,758 m** e **N: 7.779.257,623 m** com azimute **62° 35' 43,84"** e distância de **1,83 m** até o vértice **V_322**, definido pelas coordenadas **E: 650.452,384 m** e **N: 7.779.258,466 m** com azimute **60° 30' 50,93"** e distância de **3,26 m** até o vértice **V_323**, definido pelas coordenadas **E: 650.455,226 m** e **N: 7.779.260,073 m** com azimute **94° 03' 04,62"** e distância de **2,38 m** até o vértice **V_324**, definido pelas coordenadas **E: 650.457,598 m** e **N: 7.779.259,905 m** com azimute **91° 46' 33,76"** e distância de **1,94 m** até o vértice **V_325**, definido pelas coordenadas **E: 650.459,533 m** e **N: 7.779.259,845 m** com azimute **87° 30' 44,26"** e distância de **2,70 m** até o vértice **V_326**, definido pelas coordenadas **E: 650.462,226 m** e **N: 7.779.259,962 m** com azimute **82° 21' 51,92"** e distância de **2,87 m** até o vértice **V_327**, definido pelas coordenadas **E: 650.465,068 m** e **N: 7.779.260,343 m** com azimute **77° 47' 27,17"** e distância de **2,10 m** até o vértice **V_328**, definido pelas coordenadas **E: 650.467,120 m** e **N: 7.779.260,787 m** com azimute **75° 08' 58,78"** e distância de **0,68 m** até o vértice **V_329**, definido pelas coordenadas **E: 650.467,780 m** e **N: 7.779.260,962 m** com azimute **72° 32' 21,85"** e distância de **2,21 m** até o vértice **V_330**, definido pelas coordenadas **E: 650.469,891 m** e **N: 7.779.261,626 m** com azimute **69° 45' 16,03"** e distância de **0,82 m** até o vértice **V_331**, definido pelas coordenadas **E: 650.470,661 m** e **N: 7.779.261,910 m** com azimute **68° 57' 04,55"** e distância de **15,03 m** até o vértice **V_332**, definido pelas coordenadas **E: 650.484,685 m** e **N: 7.779.267,307 m** com azimute **67° 05' 03,30"** e distância de **1,49 m** até o vértice **V_333**, definido pelas coordenadas **E: 650.486,057 m** e **N: 7.779.267,887 m** com azimute **65° 13' 51,16"** e distância de **14,63 m** até o vértice **V_334**, definido pelas coordenadas **E: 650.499,338 m** e **N: 7.779.274,015 m** com azimute **108° 00' 11,64"** e distância de **2,94 m** até o vértice **V_335**, definido pelas coordenadas **E: 650.502,132 m** e **N: 7.779.273,107 m** com azimute **100° 48' 12,62"** e distância de **6,28 m** até o vértice **V_336**, definido pelas coordenadas **E: 650.508,300 m** e **N: 7.779.271,930 m** com azimute **93° 35' 50,62"** e distância de **6,28 m** até o vértice **V_337**, definido pelas coordenadas **E: 650.514,567 m** e **N: 7.779.271,536 m** com azimute **86° 24' 07,32"** e distância de **6,28 m** até o vértice **V_338**, definido pelas coordenadas **E: 650.520,833 m** e **N: 7.779.271,930 m** com azimute **79° 11' 47,38"** e distância de **6,28 m** até o

vértice **V_339**, definido pelas coordenadas **E: 650.527,001 m** e **N: 7.779.273,107 m** com azimute **72° 00' 13,13"** e distância de **6,28 m** até o vértice **V_340**, definido pelas coordenadas **E: 650.532,973 m** e **N: 7.779.275,047 m** com azimute **64° 48' 08,19"** e distância de **6,28 m** até o vértice **V_341**, definido pelas coordenadas **E: 650.538,654 m** e **N: 7.779.277,720 m** com azimute **57° 35' 53,11"** e distância de **6,28 m** até o vértice **V_342**, definido pelas coordenadas **E: 650.543,956 m** e **N: 7.779.281,085 m** com azimute **50° 24' 08,65"** e distância de **6,28 m** até o vértice **V_343**, definido pelas coordenadas **E: 650.548,794 m** e **N: 7.779.285,087 m** com azimute **43° 11' 35,38"** e distância de **6,28 m** até o vértice **V_344**, definido pelas coordenadas **E: 650.553,092 m** e **N: 7.779.289,665 m** com azimute **36° 00' 23,67"** e distância de **6,28 m** até o vértice **V_345**, definido pelas coordenadas **E: 650.556,783 m** e **N: 7.779.294,744 m** com azimute **28° 47' 51,37"** e distância de **6,28 m** até o vértice **V_346**, definido pelas coordenadas **E: 650.559,808 m** e **N: 7.779.300,247 m** com azimute **21° 35' 46,94"** e distância de **6,28 m** até o vértice **V_347**, definido pelas coordenadas **E: 650.562,119 m** e **N: 7.779.306,085 m** com azimute **14° 24' 12,98"** e distância de **6,28 m** até o vértice **V_348**, definido pelas coordenadas **E: 650.563,681 m** e **N: 7.779.312,167 m** com azimute **7° 12' 03,07"** e distância de **6,28 m** até o vértice **V_349**, definido pelas coordenadas **E: 650.564,468 m** e **N: 7.779.318,396 m** com azimute **0°** e distância de **6,28 m** até o vértice **V_350**, definido pelas coordenadas **E: 650.564,468 m** e **N: 7.779.324,675 m** com azimute **352° 48' 01,04"** e distância de **6,28 m** até o vértice **V_351**, definido pelas coordenadas **E: 650.563,681 m** e **N: 7.779.330,905 m** com azimute **345° 35' 47,02"** e distância de **6,28 m** até o vértice **V_352**, definido pelas coordenadas **E: 650.562,119 m** e **N: 7.779.336,987 m** com azimute **338° 24' 13,06"** e distância de **6,28 m** até o vértice **V_353**, definido pelas coordenadas **E: 650.559,808 m** e **N: 7.779.342,825 m** com azimute **331° 11' 52,81"** e distância de **6,28 m** até o vértice **V_354**, definido pelas coordenadas **E: 650.556,783 m** e **N: 7.779.348,327 m** com azimute **323° 59' 55,64"** e distância de **6,28 m** até o vértice **V_355**, definido pelas coordenadas **E: 650.553,092 m** e **N: 7.779.353,407 m** com azimute **316° 48' 37,51"** e distância de **4,57 m** até o vértice **V_356**, definido pelas coordenadas **E: 650.549,967 m** e **N: 7.779.356,736 m** com azimute **35° 59' 35,11"** e distância de **5,53 m** até o vértice **V_357**, definido pelas coordenadas **E: 650.553,216 m** e **N: 7.779.361,209 m** com azimute **28° 48' 07,19"** e distância de **6,28 m** até o vértice **V_358**, definido pelas coordenadas **E: 650.556,241 m** e **N: 7.779.366,711 m** com azimute **21° 36' 17,48"** e distância de **6,28 m** até o vértice **V_359**, definido pelas coordenadas **E: 650.558,553 m** e **N: 7.779.372,549 m** com azimute **14° 23' 41,16"** e distância de **6,28 m** até o vértice **V_360**, definido pelas coordenadas **E: 650.560,114 m** e **N: 7.779.378,631 m** com azimute **7° 12' 03,07"** e distância de **6,28 m** até o vértice **V_361**, definido pelas coordenadas **E: 650.560,901 m** e **N: 7.779.384,860 m** com azimute **0°** e distância de **6,28 m** até o vértice **V_362**, definido pelas coordenadas **E: 650.560,901 m** e **N: 7.779.391,140 m** com azimute **352° 47' 56,93"** e distância de **6,28 m** até o vértice **V_363**, definido pelas coordenadas **E: 650.560,114 m** e **N: 7.779.397,369 m** com azimute **345° 36' 18,84"** e distância de **6,28 m** até o vértice **V_364**, definido pelas coordenadas **E: 650.558,553 m** e **N: 7.779.403,451 m** com azimute **338° 23' 42,52"** e distância de **6,28 m** até o vértice **V_365**, definido pelas coordenadas **E: 650.556,241 m** e **N: 7.779.409,289 m** com azimute **331° 11' 52,81"** e distância de **6,28 m** até o vértice **V_366**, definido pelas coordenadas **E: 650.553,216 m** e **N: 7.779.414,791 m** com azimute **324° 00' 22,22"** e distância de **6,28 m** até o vértice **V_367**, definido pelas coordenadas **E: 650.549,526 m** e **N: 7.779.419,871 m** com azimute **316° 47' 38,19"** e distância de **6,28 m** até o vértice **V_368**, definido pelas coordenadas **E: 650.545,227 m** e **N: 7.779.424,448 m** com azimute **309° 36' 16,66"** e distância de **6,28 m** até o vértice **V_369**, definido pelas coordenadas **E: 650.540,389 m** e **N: 7.779.428,451 m** com azimute **302° 23' 56,76"** e distância de **6,28 m** até o vértice **V_370**, definido pelas coordenadas **E: 650.535,088 m** e **N: 7.779.431,815 m** com azimute **295° 12' 07,54"** e distância de **6,28 m** até o vértice **V_371**, definido pelas coordenadas **E: 650.529,406 m** e **N: 7.779.434,489 m** com azimute **287° 59' 46,87"** e distância de **6,28 m** até o vértice **V_372**, definido pelas coordenadas **E: 650.523,434 m** e **N: 7.779.436,429 m** com azimute **280° 48' 18,78"** e distância de **6,28 m** até o vértice **V_373**, definido pelas coordenadas **E: 650.517,267 m** e **N: 7.779.437,606 m** com azimute **273° 35' 50,62"** e distância de **6,28 m** até o vértice **V_374**, definido pelas coordenadas **E: 650.511,000 m** e **N: 7.779.438,000 m** com azimute **266° 24' 09,38"** e distância de **6,28 m** até o vértice **V_375**, definido pelas coordenadas **E: 650.504,733 m** e **N: 7.779.437,606 m** com azimute **259° 11' 41,22"** e distância de **6,28 m** até o vértice **V_376**, definido pelas coordenadas **E: 650.498,566 m** e **N: 7.779.436,429 m** com azimute **252° 00' 59,40"** e distância de **0,92 m** até o vértice **V_377**, definido pelas coordenadas **E: 650.497,688 m** e **N: 7.779.436,144 m** com azimute **270°** e distância de **4,88 m** até o vértice **V_378**, definido pelas coordenadas **E: 650.492,812 m** e **N: 7.779.436,144 m** com azimute **268° 07' 54,07"** e distância de **1,96 m** até o vértice **V_379**, definido pelas coordenadas **E: 650.490,850 m** e **N: 7.779.436,080 m** com azimute **264° 21' 32,73"** e distância de **1,96 m** até o vértice **V_380**, definido pelas coordenadas **E: 650.488,896 m** e **N: 7.779.435,887 m** com azimute **260° 38' 52,93"** e distância de **1,96 m** até o vértice **V_381**, definido pelas coordenadas **E: 650.486,959 m** e **N: 7.779.435,568 m** com azimute **256° 52' 11,16"** e distância de **1,96 m** até o vértice **V_382**, definido pelas coordenadas **E: 650.485,047 m** e **N: 7.779.435,122 m** com azimute **253° 06' 58,33"** e distância de **1,96 m** até o vértice **V_383**, definido pelas coordenadas **E: 650.483,169 m** e **N: 7.779.434,552 m** com azimute **250° 32' 32,88"** e distância de **0,73 m** até o vértice **V_384**, definido pelas coordenadas **E: 650.482,484 m** e **N: 7.779.434,310 m** com azimute **249° 51' 37,45"** e distância de **5,44 m** até o vértice **V_385**, definido pelas coordenadas **E: 650.477,374 m** e **N: 7.779.432,436 m** com azimute **261° 19' 37,63"**

e distância de **9,81 m** até o vértice **V_386**, definido pelas coordenadas **E: 650.467,678 m** e **N: 7.779.430,957 m** com azimute **272° 38' 35,76"** e distância de **9,78 m** até o vértice **V_387**, definido pelas coordenadas **E: 650.457,909 m** e **N: 7.779.431,408 m** com azimute **289° 34' 36,99"** e distância de **8,17 m** até o vértice **V_388**, definido pelas coordenadas **E: 650.450,210 m** e **N: 7.779.434,146 m** com azimute **289° 06' 28,79"** e distância de **0,43 m** até o vértice **V_389**, definido pelas coordenadas **E: 650.449,803 m** e **N: 7.779.434,287 m** com azimute **286° 52' 31,16"** e distância de **1,96 m** até o vértice **V_390**, definido pelas coordenadas **E: 650.447,924 m** e **N: 7.779.434,857 m** com azimute **283° 23' 55,76"** e distância de **1,68 m** até o vértice **V_391**, definido pelas coordenadas **E: 650.446,291 m** e **N: 7.779.435,246 m** com azimute **281° 47' 36,55"** e distância de **21,43 m** até o vértice **V_392**, definido pelas coordenadas **E: 650.425,318 m** e **N: 7.779.439,625 m** com azimute **293° 51' 33,81"** e distância de **6,43 m** até o vértice **V_393**, definido pelas coordenadas **E: 650.419,435 m** e **N: 7.779.442,227 m** com azimute **314° 25' 11,31"** e distância de **7,82 m** até o vértice **V_394**, definido pelas coordenadas **E: 650.413,849 m** e **N: 7.779.447,701 m** com azimute **316° 28' 03,90"** e distância de **11,87 m** até o vértice **V_395**, definido pelas coordenadas **E: 650.405,673 m** e **N: 7.779.456,307 m** com azimute **338° 29' 50,77"** e distância de **10,00 m** até o vértice **V_396**, definido pelas coordenadas **E: 650.402,006 m** e **N: 7.779.465,615 m** com azimute **6° 59' 49,11"** e distância de **7,44 m** até o vértice **V_397**, definido pelas coordenadas **E: 650.402,912 m** e **N: 7.779.472,997 m** com azimute **19° 59' 00,31"** e distância de **31,39 m** até o vértice **V_398**, definido pelas coordenadas **E: 650.413,638 m** e **N: 7.779.502,493 m** com azimute **19° 12' 49,58"** e distância de **0,74 m** até o vértice **V_399**, definido pelas coordenadas **E: 650.413,883 m** e **N: 7.779.503,196 m** com azimute **17° 47' 02,00"** e distância de **0,95 m** até o vértice **V_400**, definido pelas coordenadas **E: 650.414,172 m** e **N: 7.779.504,097 m** com azimute **16° 51' 32,48"** e distância de **18,62 m** até o vértice **V_401**, definido pelas coordenadas **E: 650.419,571 m** e **N: 7.779.521,913 m** com azimute **66° 22' 12,04"** e distância de **32,19 m** até o vértice **V_402**, definido pelas coordenadas **E: 650.449,065 m** e **N: 7.779.534,817 m** com azimute **79° 18' 56,82"** e distância de **45,79 m** até o vértice **V_403**, definido pelas coordenadas **E: 650.494,065 m** e **N: 7.779.543,307 m** com azimute **87° 18' 56,42"** e distância de **51,74 m** até o vértice **V_404**, definido pelas coordenadas **E: 650.545,745 m** e **N: 7.779.545,730 m** com azimute **113° 37' 43,44"** e distância de **15,25 m** até o vértice **V_405**, definido pelas coordenadas **E: 650.559,718 m** e **N: 7.779.539,617 m** com azimute **152° 10' 33,25"** e distância de **28,17 m** até o vértice **V_406**, definido pelas coordenadas **E: 650.572,866 m** e **N: 7.779.514,705 m** com azimute **151° 11' 48,35"** e distância de **0,66 m** até o vértice **V_407**, definido pelas coordenadas **E: 650.573,186 m** e **N: 7.779.514,123 m** com azimute **149° 44' 08,64"** e distância de **1,05 m** até o vértice **V_408**, definido pelas coordenadas **E: 650.573,717 m** e **N: 7.779.513,213 m** com azimute **148° 29' 49,04"** e distância de **34,82 m** até o vértice **V_409**, definido pelas coordenadas **E: 650.591,912 m** e **N: 7.779.483,525 m** com azimute **147° 22' 03,29"** e distância de **1,17 m** até o vértice **V_410**, definido pelas coordenadas **E: 650.592,544 m** e **N: 7.779.482,538 m** com azimute **145° 15' 08,22"** e distância de **1,17 m** até o vértice **V_411**, definido pelas coordenadas **E: 650.593,212 m** e **N: 7.779.481,575 m** com azimute **144° 09' 45,84"** e distância de **40,15 m** até o vértice **V_412**, definido pelas coordenadas **E: 650.616,720 m** e **N: 7.779.449,025 m** com azimute **152° 24' 00,80"** e distância de **17,21 m** até o vértice **V_413**, definido pelas coordenadas **E: 650.624,694 m** e **N: 7.779.433,772 m** com azimute **152° 24' 04,13"** e distância de **28,16 m** até o vértice **V_414**, definido pelas coordenadas **E: 650.637,739 m** e **N: 7.779.408,818 m** com azimute **150° 21' 13,24"** e distância de **1,73 m** até o vértice **V_415**, definido pelas coordenadas **E: 650.638,595 m** e **N: 7.779.407,314 m** com azimute **145° 18' 20,90"** e distância de **3,78 m** até o vértice **V_416**, definido pelas coordenadas **E: 650.640,748 m** e **N: 7.779.404,204 m** com azimute **139° 58' 35,67"** e distância de **2,05 m** até o vértice **V_417**, definido pelas coordenadas **E: 650.642,069 m** e **N: 7.779.402,631 m** com azimute **138° 00' 33,00"** e distância de **38,81 m** até o vértice **V_418**, definido pelas coordenadas **E: 650.668,031 m** e **N: 7.779.373,788 m** com azimute **136° 48' 17,07"** e distância de **0,85 m** até o vértice **V_419**, definido pelas coordenadas **E: 650.668,615 m** e **N: 7.779.373,166 m** com azimute **135° 54' 32,25"** e distância de **42,52 m** até o vértice **V_420**, definido pelas coordenadas **E: 650.698,203 m** e **N: 7.779.342,624 m** com azimute **135° 16' 22,21"** e distância de **0,59 m** até o vértice **V_421**, definido pelas coordenadas **E: 650.698,621 m** e **N: 7.779.342,202 m** com azimute **133° 44' 47,53"** e distância de **1,20 m** até o vértice **V_422**, definido pelas coordenadas **E: 650.699,485 m** e **N: 7.779.341,375 m** com azimute **132° 00' 26,22"** e distância de **0,64 m** até o vértice **V_423**, definido pelas coordenadas **E: 650.699,958 m** e **N: 7.779.340,949 m** com azimute **131° 25' 24,78"** e distância de **43,28 m** até o vértice **V_424**, definido pelas coordenadas **E: 650.732,410 m** e **N: 7.779.312,315 m** com azimute **129° 01' 35,12"** e distância de **2,51 m** até o vértice **V_425**, definido pelas coordenadas **E: 650.734,363 m** e **N: 7.779.310,732 m** com azimute **124° 44' 42,76"** e distância de **2,24 m** até o vértice **V_426**, definido pelas coordenadas **E: 650.736,207 m** e **N: 7.779.309,453 m** com azimute **122° 07' 40,41"** e distância de **48,73 m** até o vértice **V_427**, definido pelas coordenadas **E: 650.777,476 m** e **N: 7.779.283,537 m** com azimute **120° 47' 43,31"** e distância de **1,40 m** até o vértice **V_428**, definido pelas coordenadas **E: 650.778,679 m** e **N: 7.779.282,820 m** com azimute **116° 49' 06,44"** e distância de **2,93 m** até o vértice **V_429**, definido pelas coordenadas **E: 650.781,296 m** e **N: 7.779.281,497 m** com azimute **113° 01' 35,51"** e distância de **1,27 m** até o vértice **V_430**, definido pelas coordenadas **E: 650.782,463 m** e **N: 7.779.281,001 m** com azimute **111° 45' 59,82"** e distância de **6,12 m** até o vértice **V_431**, definido pelas coordenadas **E: 650.788,143 m** e **N: 7.779.278,733 m** com azimute

165° 35' 59,92" e distância de 1,22 m até o vértice V_432, definido pelas coordenadas E: 650.788,447 m e N: 7.779.277,549 m com azimute 158° 23' 42,52" e distância de 6,28 m até o vértice V_433, definido pelas coordenadas E: 650.790,759 m e N: 7.779.271,711 m com azimute 151° 11' 52,81" e distância de 6,28 m até o vértice V_434, definido pelas coordenadas E: 650.793,784 m e N: 7.779.266,209 m com azimute 144° 00' 22,22" e distância de 6,28 m até o vértice V_435, definido pelas coordenadas E: 650.797,474 m e N: 7.779.261,129 m com azimute 136° 47' 38,19" e distância de 6,28 m até o vértice V_436, definido pelas coordenadas E: 650.801,773 m e N: 7.779.256,552 m com azimute 129° 36' 16,66" e distância de 6,28 m até o vértice V_437, definido pelas coordenadas E: 650.806,611 m e N: 7.779.252,549 m com azimute 122° 23' 56,76" e distância de 6,28 m até o vértice V_438, definido pelas coordenadas E: 650.811,912 m e N: 7.779.249,185 m com azimute 115° 12' 07,54" e distância de 6,28 m até o vértice V_439, definido pelas coordenadas E: 650.817,594 m e N: 7.779.246,511 m com azimute 107° 59' 46,87" e distância de 6,28 m até o vértice V_440, definido pelas coordenadas E: 650.823,566 m e N: 7.779.244,571 m com azimute 100° 48' 18,78" e distância de 6,28 m até o vértice V_441, definido pelas coordenadas E: 650.829,733 m e N: 7.779.243,394 m com azimute 93° 35' 50,62" e distância de 6,28 m até o vértice V_442, definido pelas coordenadas E: 650.836,000 m e N: 7.779.243,000 m com azimute 86° 24' 09,38" e distância de 6,28 m até o vértice V_443, definido pelas coordenadas E: 650.842,267 m e N: 7.779.243,394 m com azimute 79° 11' 41,22" e distância de 6,28 m até o vértice V_444, definido pelas coordenadas E: 650.848,434 m e N: 7.779.244,571 m com azimute 72° 00' 13,13" e distância de 6,28 m até o vértice V_445, definido pelas coordenadas E: 650.854,406 m e N: 7.779.246,511 m com azimute 64° 47' 52,46" e distância de 6,28 m até o vértice V_446, definido pelas coordenadas E: 650.860,088 m e N: 7.779.249,185 m com azimute 57° 36' 03,24" e distância de 6,28 m até o vértice V_447, definido pelas coordenadas E: 650.865,389 m e N: 7.779.252,549 m com azimute 50° 23' 43,34" e distância de 6,28 m até o vértice V_448, definido pelas coordenadas E: 650.870,227 m e N: 7.779.256,552 m com azimute 43° 12' 21,81" e distância de 6,28 m até o vértice V_449, definido pelas coordenadas E: 650.874,526 m e N: 7.779.261,129 m com azimute 35° 59' 37,78" e distância de 6,28 m até o vértice V_450, definido pelas coordenadas E: 650.878,216 m e N: 7.779.266,209 m com azimute 28° 48' 07,19" e distância de 6,28 m até o vértice V_451, definido pelas coordenadas E: 650.881,241 m e N: 7.779.271,711 m com azimute 21° 36' 17,48" e distância de 6,28 m até o vértice V_452, definido pelas coordenadas E: 650.883,553 m e N: 7.779.277,549 m com azimute 14° 23' 41,16" e distância de 6,28 m até o vértice V_453, definido pelas coordenadas E: 650.885,114 m e N: 7.779.283,631 m com azimute 7° 12' 03,07" e distância de 6,28 m até o vértice V_454, definido pelas coordenadas E: 650.885,901 m e N: 7.779.289,860 m com azimute 0° e distância de 6,28 m até o vértice V_455, definido pelas coordenadas E: 650.885,901 m e N: 7.779.296,140 m com azimute 352° 47' 56,93" e distância de 6,28 m até o vértice V_456, definido pelas coordenadas E: 650.885,114 m e N: 7.779.302,369 m com azimute 345° 36' 18,84" e distância de 6,28 m até o vértice V_457, definido pelas coordenadas E: 650.883,553 m e N: 7.779.308,451 m com azimute 338° 23' 42,52" e distância de 6,28 m até o vértice V_458, definido pelas coordenadas E: 650.881,241 m e N: 7.779.314,289 m com azimute 331° 11' 52,81" e distância de 6,28 m até o vértice V_459, definido pelas coordenadas E: 650.878,216 m e N: 7.779.319,791 m com azimute 324° 00' 22,22" e distância de 6,28 m até o vértice V_460, definido pelas coordenadas E: 650.874,526 m e N: 7.779.324,871 m com azimute 316° 47' 38,19" e distância de 6,28 m até o vértice V_461, definido pelas coordenadas E: 650.870,227 m e N: 7.779.329,448 m com azimute 309° 36' 16,66" e distância de 6,28 m até o vértice V_462, definido pelas coordenadas E: 650.865,389 m e N: 7.779.333,451 m com azimute 302° 23' 56,76" e distância de 6,28 m até o vértice V_463, definido pelas coordenadas E: 650.860,088 m e N: 7.779.336,815 m com azimute 295° 12' 07,54" e distância de 6,28 m até o vértice V_464, definido pelas coordenadas E: 650.854,406 m e N: 7.779.339,489 m com azimute 287° 59' 46,87" e distância de 6,28 m até o vértice V_465, definido pelas coordenadas E: 650.848,434 m e N: 7.779.341,429 m com azimute 280° 48' 18,78" e distância de 6,28 m até o vértice V_466, definido pelas coordenadas E: 650.842,267 m e N: 7.779.342,606 m com azimute 273° 35' 50,62" e distância de 6,28 m até o vértice V_467, definido pelas coordenadas E: 650.836,000 m e N: 7.779.343,000 m com azimute 266° 24' 09,38" e distância de 6,28 m até o vértice V_468, definido pelas coordenadas E: 650.829,733 m e N: 7.779.342,606 m com azimute 259° 11' 41,22" e distância de 6,28 m até o vértice V_469, definido pelas coordenadas E: 650.823,566 m e N: 7.779.341,429 m com azimute 252° 00' 13,13" e distância de 6,28 m até o vértice V_470, definido pelas coordenadas E: 650.817,594 m e N: 7.779.339,489 m com azimute 244° 47' 52,46" e distância de 6,28 m até o vértice V_471, definido pelas coordenadas E: 650.811,912 m e N: 7.779.336,815 m com azimute 237° 37' 23,24" e distância de 0,93 m até o vértice V_472, definido pelas coordenadas E: 650.811,125 m e N: 7.779.336,316 m com azimute 291° 45' 57,12" e distância de 3,29 m até o vértice V_473, definido pelas coordenadas E: 650.808,067 m e N: 7.779.337,537 m com azimute 302° 07' 31,78" e distância de 43,13 m até o vértice V_474, definido pelas coordenadas E: 650.771,540 m e N: 7.779.360,473 m com azimute 311° 25' 22,67" e distância de 39,54 m até o vértice V_475, definido pelas coordenadas E: 650.741,889 m e N: 7.779.386,635 m com azimute 315° 54' 35,82" e distância de 40,74 m até o vértice V_476, definido pelas coordenadas E: 650.713,542 m e N: 7.779.415,897 m com azimute 318° 00' 49,22" e distância de 24,05 m até o vértice V_477, definido pelas coordenadas E: 650.697,455 m e N: 7.779.433,772 m com azimute 318° 00' 36,83" e distância de 9,99 m até o

vértice **V_478**, definido pelas coordenadas **E: 650.690,771 m** e **N: 7.779.441,198 m** com azimute **332° 24' 01,18"** e distância de **43,69 m** até o vértice **V_479**, definido pelas coordenadas **E: 650.670,530 m** e **N: 7.779.479,916 m** com azimute **331° 28' 19,02"** e distância de **0,67 m** até o vértice **V_480**, definido pelas coordenadas **E: 650.670,212 m** e **N: 7.779.480,501 m** com azimute **328° 41' 32,33"** e distância de **2,23 m** até o vértice **V_481**, definido pelas coordenadas **E: 650.669,054 m** e **N: 7.779.482,405 m** com azimute **325° 27' 38,95"** e distância de **1,35 m** até o vértice **V_482**, definido pelas coordenadas **E: 650.668,290 m** e **N: 7.779.483,515 m** com azimute **324° 09' 43,32"** e distância de **41,21 m** até o vértice **V_483**, definido pelas coordenadas **E: 650.644,161 m** e **N: 7.779.516,924 m** com azimute **328° 29' 46,38"** e distância de **32,53 m** até o vértice **V_484**, definido pelas coordenadas **E: 650.627,160 m** e **N: 7.779.544,663 m** com azimute **332° 10' 25,12"** e distância de **38,01 m** até o vértice **V_485**, definido pelas coordenadas **E: 650.609,416 m** e **N: 7.779.578,280 m** com azimute **329° 33' 42,23"** e distância de **2,45 m** até o vértice **V_486**, definido pelas coordenadas **E: 650.608,175 m** e **N: 7.779.580,392 m** com azimute **324° 48' 03,14"** e distância de **2,83 m** até o vértice **V_487**, definido pelas coordenadas **E: 650.606,542 m** e **N: 7.779.582,707 m** com azimute **319° 50' 34,26"** e distância de **2,38 m** até o vértice **V_488**, definido pelas coordenadas **E: 650.605,008 m** e **N: 7.779.584,525 m** com azimute **315° 15' 02,10"** e distância de **2,75 m** até o vértice **V_489**, definido pelas coordenadas **E: 650.603,073 m** e **N: 7.779.586,477 m** com azimute **310° 16' 33,44"** e distância de **2,46 m** até o vértice **V_490**, definido pelas coordenadas **E: 650.601,193 m** e **N: 7.779.588,070 m** com azimute **305° 42' 28,02"** e distância de **2,66 m** até o vértice **V_491**, definido pelas coordenadas **E: 650.599,031 m** e **N: 7.779.589,624 m** com azimute **300° 43' 15,11"** e distância de **2,55 m** até o vértice **V_492**, definido pelas coordenadas **E: 650.596,840 m** e **N: 7.779.590,926 m** com azimute **296° 08' 23,95"** e distância de **2,59 m** até o vértice **V_493**, definido pelas coordenadas **E: 650.594,513 m** e **N: 7.779.592,068 m** com azimute **293° 37' 44,34"** e distância de **33,35 m** até o vértice **V_494**, definido pelas coordenadas **E: 650.563,957 m** e **N: 7.779.605,436 m** com azimute **291° 21' 38,95"** e distância de **2,37 m** até o vértice **V_495**, definido pelas coordenadas **E: 650.561,753 m** e **N: 7.779.606,298 m** com azimute **286° 48' 01,00"** e distância de **2,72 m** até o vértice **V_496**, definido pelas coordenadas **E: 650.559,153 m** e **N: 7.779.607,083 m** com azimute **282° 18' 03,44"** e distância de **2,02 m** até o vértice **V_497**, definido pelas coordenadas **E: 650.557,181 m** e **N: 7.779.607,513 m** com azimute **277° 41' 33,28"** e distância de **3,09 m** até o vértice **V_498**, definido pelas coordenadas **E: 650.554,116 m** e **N: 7.779.607,927 m** com azimute **273° 10' 47,39"** e distância de **1,64 m** até o vértice **V_499**, definido pelas coordenadas **E: 650.552,478 m** e **N: 7.779.608,018 m** com azimute **269° 35' 37,15"** e distância de **2,40 m** até o vértice **V_500**, definido pelas coordenadas **E: 650.550,081 m** e **N: 7.779.608,001 m** com azimute **267° 18' 59,62"** e distância de **61,15 m** até o vértice **V_501**, definido pelas coordenadas **E: 650.488,996 m** e **N: 7.779.605,138 m** com azimute **266° 03' 34,14"** e distância de **1,27 m** até o vértice **V_502**, definido pelas coordenadas **E: 650.487,733 m** e **N: 7.779.605,051 m** com azimute **262° 55' 53,78"** e distância de **2,26 m** até o vértice **V_503**, definido pelas coordenadas **E: 650.485,491 m** e **N: 7.779.604,773 m** com azimute **260° 02' 00,05"** e distância de **0,80 m** até o vértice **V_504**, definido pelas coordenadas **E: 650.484,700 m** e **N: 7.779.604,634 m** com azimute **259° 18' 56,40"** e distância de **51,48 m** até o vértice **V_505**, definido pelas coordenadas **E: 650.434,114 m** e **N: 7.779.595,090 m** com azimute **257° 33' 35,95"** e distância de **1,82 m** até o vértice **V_506**, definido pelas coordenadas **E: 650.432,337 m** e **N: 7.779.594,698 m** com azimute **252° 47' 25,59"** e distância de **3,43 m** até o vértice **V_507**, definido pelas coordenadas **E: 650.429,060 m** e **N: 7.779.593,683 m** com azimute **248° 02' 04,35"** e distância de **1,75 m** até o vértice **V_508**, definido pelas coordenadas **E: 650.427,436 m** e **N: 7.779.593,028 m** com azimute **246° 22' 13,77"** e distância de **50,02 m** até o vértice **V_509**, definido pelas coordenadas **E: 650.381,610 m** e **N: 7.779.572,979 m** com azimute **243° 48' 01,79"** e distância de **2,66 m** até o vértice **V_510**, definido pelas coordenadas **E: 650.379,220 m** e **N: 7.779.571,803 m** com azimute **239° 11' 54,79"** e distância de **2,48 m** até o vértice **V_511**, definido pelas coordenadas **E: 650.377,088 m** e **N: 7.779.570,532 m** com azimute **234° 06' 11,10"** e distância de **2,87 m** até o vértice **V_512**, definido pelas coordenadas **E: 650.374,760 m** e **N: 7.779.568,847 m** com azimute **229° 31' 41,22"** e distância de **2,26 m** até o vértice **V_513**, definido pelas coordenadas **E: 650.373,043 m** e **N: 7.779.567,382 m** com azimute **224° 24' 41,40"** e distância de **3,10 m** até o vértice **V_514**, definido pelas coordenadas **E: 650.370,875 m** e **N: 7.779.565,169 m** com azimute **219° 50' 03,92"** e distância de **2,03 m** até o vértice **V_515**, definido pelas coordenadas **E: 650.369,572 m** e **N: 7.779.563,607 m** com azimute **214° 43' 24,67"** e distância de **3,32 m** até o vértice **V_516**, definido pelas coordenadas **E: 650.367,680 m** e **N: 7.779.560,877 m** com azimute **210° 08' 57,60"** e distância de **1,81 m** até o vértice **V_517**, definido pelas coordenadas **E: 650.366,771 m** e **N: 7.779.559,312 m** com azimute **205° 01' 57,06"** e distância de **3,54 m** até o vértice **V_518**, definido pelas coordenadas **E: 650.365,271 m** e **N: 7.779.556,100 m** com azimute **200° 27' 31,44"** e distância de **1,58 m** até o vértice **V_519**, definido pelas coordenadas **E: 650.364,717 m** e **N: 7.779.554,615 m** com azimute **197° 53' 18,04"** e distância de **1,09 m** até o vértice **V_520**, definido pelas coordenadas **E: 650.364,381 m** e **N: 7.779.553,574 m** com azimute **196° 51' 33,97"** e distância de **32,07 m** até o vértice **V_521**, definido pelas coordenadas **E: 650.355,081 m** e **N: 7.779.522,886 m** com azimute **199° 58' 54,28"** e distância de **17,96 m** até o vértice **V_522**, definido pelas coordenadas **E: 650.348,944 m** e **N: 7.779.506,008 m** com azimute **285° 35' 30,00"** e distância de **7,85 m** até o vértice **V_523**, definido pelas coordenadas **E: 650.341,379 m** e **N: 7.779.508,119 m** com azimute **340° 01' 11,82"** e distância de

6,40 m até o vértice V_524, definido pelas coordenadas E: 650.339,191 m e N: 7.779.514,137 m com azimute 337° 54' 06,30" e distância de 2,22 m até o vértice V_525, definido pelas coordenadas E: 650.338,355 m e N: 7.779.516,196 m com azimute 333° 48' 27,23" e distância de 2,34 m até o vértice V_526, definido pelas coordenadas E: 650.337,323 m e N: 7.779.518,294 m com azimute 329° 33' 13,51" e distância de 2,11 m até o vértice V_527, definido pelas coordenadas E: 650.336,255 m e N: 7.779.520,111 m com azimute 324° 58' 02,01" e distância de 2,99 m até o vértice V_528, definido pelas coordenadas E: 650.334,536 m e N: 7.779.522,563 m com azimute 320° 44' 08,19" e distância de 1,45 m até o vértice V_529, definido pelas coordenadas E: 650.333,618 m e N: 7.779.523,686 m com azimute 316° 06' 35,33" e distância de 3,65 m até o vértice V_530, definido pelas coordenadas E: 650.331,087 m e N: 7.779.526,317 m com azimute 311° 52' 47,01" e distância de 0,79 m até o vértice V_531, definido pelas coordenadas E: 650.330,497 m e N: 7.779.526,846 m com azimute 307° 11' 25,56" e distância de 4,40 m até o vértice V_532, definido pelas coordenadas E: 650.326,994 m e N: 7.779.529,504 m com azimute 301° 05' 21,89" e distância de 2,27 m até o vértice V_533, definido pelas coordenadas E: 650.325,052 m e N: 7.779.530,675 m com azimute 298° 55' 33,41" e distância de 41,44 m até o vértice V_534, definido pelas coordenadas E: 650.288,783 m e N: 7.779.550,718 m com azimute 297° 06' 55,58" e distância de 1,91 m até o vértice V_535, definido pelas coordenadas E: 650.287,084 m e N: 7.779.551,588 m com azimute 294° 35' 14,48" e distância de 0,96 m até o vértice V_536, definido pelas coordenadas E: 650.286,212 m e N: 7.779.551,987 m com azimute 290° 58' 00,97" e distância de 2,86 m até o vértice V_537, definido pelas coordenadas E: 650.283,545 m e N: 7.779.553,009 m com azimute 286° 20' 03,62" e distância de 2,23 m até o vértice V_538, definido pelas coordenadas E: 650.281,409 m e N: 7.779.553,635 m com azimute 282° 40' 52,55" e distância de 1,59 m até o vértice V_539, definido pelas coordenadas E: 650.279,858 m e N: 7.779.553,984 m com azimute 279° 35' 44,29" e distância de 1,91 m até o vértice V_540, definido pelas coordenadas E: 650.277,977 m e N: 7.779.554,302 m com azimute 277° 45' 51,09" e distância de 42,38 m até o vértice V_541, definido pelas coordenadas E: 650.235,981 m e N: 7.779.560,028 m com azimute 277° 07' 30,06" e distância de 0,67 m até o vértice V_542, definido pelas coordenadas E: 650.235,317 m e N: 7.779.560,111 m com azimute 275° 56' 42,20" e distância de 0,66 m até o vértice V_543, definido pelas coordenadas E: 650.234,664 m e N: 7.779.560,179 m com azimute 275° 18' 51,87" e distância de 38,52 m até o vértice V_544, definido pelas coordenadas E: 650.196,307 m e N: 7.779.563,747 m com azimute 285° 15' 12,67" e distância de 62,87 m até o vértice V_545, definido pelas coordenadas E: 650.135,650 m e N: 7.779.580,288 m com azimute 282° 58' 26,24" e distância de 1,87 m até o vértice V_546, definido pelas coordenadas E: 650.133,827 m e N: 7.779.580,708 m com azimute 278° 05' 01,62" e distância de 3,50 m até o vértice V_547, definido pelas coordenadas E: 650.130,363 m e N: 7.779.581,200 m com azimute 273° 59' 51,55" e distância de 0,79 m até o vértice V_548, definido pelas coordenadas E: 650.129,576 m e N: 7.779.581,255 m com azimute 269° 20' 22,69" e distância de 4,34 m até o vértice V_549, definido pelas coordenadas E: 650.125,238 m e N: 7.779.581,205 m com azimute 263° 27' 58,32" e distância de 2,09 m até o vértice V_550, definido pelas coordenadas E: 650.123,160 m e N: 7.779.580,967 m com azimute 261° 28' 12,94" e distância de 38,61 m até o vértice V_551, definido pelas coordenadas E: 650.084,982 m e N: 7.779.575,241 m com azimute 260° 44' 17,32" e distância de 0,75 m até o vértice V_552, definido pelas coordenadas E: 650.084,240 m e N: 7.779.575,120 m com azimute 259° 25' 20,93" e distância de 0,75 m até o vértice V_553, definido pelas coordenadas E: 650.083,501 m e N: 7.779.574,982 m com azimute 258° 41' 24,24" e distância de 43,30 m até o vértice V_554, definido pelas coordenadas E: 650.041,041 m e N: 7.779.566,490 m com azimute 260° 32' 17,21" e distância de 43,07 m até o vértice V_555, definido pelas coordenadas E: 649.998,553 m e N: 7.779.559,409 m com azimute 271° 07' 23,27" e distância de 45,81 m até o vértice V_556, definido pelas coordenadas E: 649.952,748 m e N: 7.779.560,307 m com azimute 268° 44' 13,82" e distância de 2,50 m até o vértice V_557, definido pelas coordenadas E: 649.950,253 m e N: 7.779.560,252 m com azimute 265° 55' 51,94" e distância de 0,73 m até o vértice V_558, definido pelas coordenadas E: 649.949,522 m e N: 7.779.560,200 m com azimute 261° 12' 13,31" e distância de 4,26 m até o vértice V_559, definido pelas coordenadas E: 649.945,315 m e N: 7.779.559,549 m com azimute 256° 33' 40,46" e distância de 0,86 m até o vértice V_560, definido pelas coordenadas E: 649.944,478 m e N: 7.779.559,349 m com azimute 251° 50' 29,25" e distância de 4,13 m até o vértice V_561, definido pelas coordenadas E: 649.940,554 m e N: 7.779.558,062 m com azimute 247° 16' 23,36" e distância de 0,99 m até o vértice V_562, definido pelas coordenadas E: 649.939,642 m e N: 7.779.557,680 m com azimute 244° 52' 47,24" e distância de 1,51 m até o vértice V_563, definido pelas coordenadas E: 649.938,277 m e N: 7.779.557,040 m com azimute 243° 26' 02,14" e distância de 25,09 m até o vértice V_564, definido pelas coordenadas E: 649.915,836 m e N: 7.779.545,819 m com azimute 276° 00' 34,78" e distância de 27,41 m até o vértice V_565, definido pelas coordenadas E: 649.888,574 m e N: 7.779.548,689 m com azimute 275° 20' 32,78" e distância de 0,67 m até o vértice V_566, definido pelas coordenadas E: 649.887,911 m e N: 7.779.548,751 m com azimute 273° 38' 34,61" e distância de 1,18 m até o vértice V_567, definido pelas coordenadas E: 649.886,733 m e N: 7.779.548,826 m com azimute 269° 04' 47,45" e distância de 3,80 m até o vértice V_568, definido pelas coordenadas E: 649.882,935 m e N: 7.779.548,765 m com azimute 262° 15' 15,39" e distância de 3,58 m até o vértice V_569, definido pelas coordenadas E: 649.879,384 m e N: 7.779.548,282 m com azimute 257° 21' 46,24"

e distância de **1,78 m** até o vértice **V_570**, definido pelas coordenadas **E: 649.877,649 m** e **N: 7.779.547,893 m** com azimute **255° 31' 46,94"** e distância de **23,15 m** até o vértice **V_571**, definido pelas coordenadas **E: 649.855,236 m** e **N: 7.779.542,109 m** com azimute **282° 36' 03,63"** e distância de **0,77 m** até o vértice **V_572**, definido pelas coordenadas **E: 649.854,480 m** e **N: 7.779.542,278 m** com azimute **316° 00' 20,03"** e distância de **17,81 m** até o vértice **V_573**, definido pelas coordenadas **E: 649.842,110 m** e **N: 7.779.555,090 m** com azimute **305° 47' 23,08"** e distância de **35,06 m** até o vértice **V_574**, definido pelas coordenadas **E: 649.813,667 m** e **N: 7.779.575,596 m** com azimute **294° 08' 45,49"** e distância de **42,04 m** até o vértice **V_575**, definido pelas coordenadas **E: 649.775,303 m** e **N: 7.779.592,794 m** com azimute **293° 29' 45,91"** e distância de **16,59 m** até o vértice **V_576**, definido pelas coordenadas **E: 649.760,089 m** e **N: 7.779.599,408 m** com azimute **288° 00' 16,04"** e distância de **27,82 m** até o vértice **V_577**, definido pelas coordenadas **E: 649.733,631 m** e **N: 7.779.608,007 m** com azimute **295° 33' 35,63"** e distância de **33,73 m** até o vértice **V_578**, definido pelas coordenadas **E: 649.703,204 m** e **N: 7.779.622,559 m** com azimute **316° 28' 11,78"** e distância de **18,25 m** até o vértice **V_579**, definido pelas coordenadas **E: 649.690,636 m** e **N: 7.779.635,789 m** com azimute **317° 43' 32,84"** e distância de **29,50 m** até o vértice **V_580**, definido pelas coordenadas **E: 649.670,792 m** e **N: 7.779.657,617 m** com azimute **334° 58' 57,48"** e distância de **43,80 m** até o vértice **V_581**, definido pelas coordenadas **E: 649.652,271 m** e **N: 7.779.697,304 m** com azimute **331° 14' 33,94"** e distância de **61,87 m** até o vértice **V_582**, definido pelas coordenadas **E: 649.622,505 m** e **N: 7.779.751,544 m** com azimute **334° 10' 48,64"** e distância de **45,56 m** até o vértice **V_583**, definido pelas coordenadas **E: 649.602,662 m** e **N: 7.779.792,555 m** com azimute **339° 08' 39,01"** e distância de **29,73 m** até o vértice **V_584**, definido pelas coordenadas **E: 649.592,078 m** e **N: 7.779.820,336 m** com azimute **348° 01' 27,57"** e distância de **22,31 m** até o vértice **V_585**, definido pelas coordenadas **E: 649.587,448 m** e **N: 7.779.842,164 m** com azimute **17° 35' 32,56"** e distância de **28,45 m** até o vértice **V_586**, definido pelas coordenadas **E: 649.596,047 m** e **N: 7.779.869,284 m** com azimute **356° 11' 08,30"** e distância de **39,78 m** até o vértice **V_587**, definido pelas coordenadas **E: 649.593,401 m** e **N: 7.779.908,971 m** com azimute **348° 55' 49,26"** e distância de **31,00 m** até o vértice **V_588**, definido pelas coordenadas **E: 649.587,448 m** e **N: 7.779.939,399 m** com azimute **17° 49' 09,44"** e distância de **19,45 m** até o vértice **V_589**, definido pelas coordenadas **E: 649.593,401 m** e **N: 7.779.957,919 m** com azimute **12° 48' 22,10"** e distância de **14,92 m** até o vértice **V_590**, definido pelas coordenadas **E: 649.596,709 m** e **N: 7.779.972,472 m** com azimute **329° 44' 31,17"** e distância de **18,38 m** até o vértice **V_591**, definido pelas coordenadas **E: 649.587,448 m** e **N: 7.779.988,347 m** com azimute **285° 38' 31,16"** e distância de **17,17 m** até o vértice **V_592**, definido pelas coordenadas **E: 649.570,912 m** e **N: 7.779.992,977 m** com azimute **304° 17' 14,52"** e distância de **17,61 m** até o vértice **V_593**, definido pelas coordenadas **E: 649.556,360 m** e **N: 7.780.002,899 m** com azimute **316° 44' 04,25"** e distância de **30,88 m** até o vértice **V_594**, definido pelas coordenadas **E: 649.535,193 m** e **N: 7.780.025,388 m** com azimute **318° 56' 43,04"** e distância de **27,19 m** até o vértice **V_595**, definido pelas coordenadas **E: 649.517,333 m** e **N: 7.780.045,894 m** com azimute **341° 33' 57,30"** e distância de **20,92 m** até o vértice **V_596**, definido pelas coordenadas **E: 649.510,719 m** e **N: 7.780.065,737 m** com azimute **348° 01' 29,49"** e distância de **22,31 m** até o vértice **V_597**, definido pelas coordenadas **E: 649.506,089 m** e **N: 7.780.087,566 m** com azimute **1° 28' 04,20"** e distância de **25,80 m** até o vértice **V_598**, definido pelas coordenadas **E: 649.506,750 m** e **N: 7.780.113,362 m** com azimute **344° 21' 26,07"** e distância de **8,61 m** até o vértice **V_599**, definido pelas coordenadas **E: 649.504,429 m** e **N: 7.780.121,651 m** com azimute **135° 01' 22,14"** e distância de **1,78 m** até o vértice **V_600**, definido pelas coordenadas **E: 649.505,684 m** e **N: 7.780.120,395 m** com azimute **133° 09' 03,22"** e distância de **34,95 m** até o vértice **V_601**, definido pelas coordenadas **E: 649.531,184 m** e **N: 7.780.096,490 m** com azimute **131° 50' 25,94"** e distância de **1,10 m** até o vértice **V_602**, definido pelas coordenadas **E: 649.532,006 m** e **N: 7.780.095,754 m** com azimute **128° 29' 43,72"** e distância de **2,56 m** até o vértice **V_603**, definido pelas coordenadas **E: 649.534,009 m** e **N: 7.780.094,161 m** com azimute **124° 58' 40,09"** e distância de **1,32 m** até o vértice **V_604**, definido pelas coordenadas **E: 649.535,091 m** e **N: 7.780.093,404 m** com azimute **123° 41' 18,28"** e distância de **28,76 m** até o vértice **V_605**, definido pelas coordenadas **E: 649.559,022 m** e **N: 7.780.077,451 m** com azimute **114° 24' 14,12"** e distância de **9,71 m** até o vértice **V_606**, definido pelas coordenadas **E: 649.567,867 m** e **N: 7.780.073,438 m** com azimute **104° 50' 43,63"** e distância de **0,69 m** até o vértice **V_607**, definido pelas coordenadas **E: 649.568,531 m** e **N: 7.780.073,262 m** com azimute **102° 58' 52,22"** e distância de **1,28 m** até o vértice **V_608**, definido pelas coordenadas **E: 649.569,776 m** e **N: 7.780.072,975 m** com azimute **101° 46' 06,27"** e distância de **19,46 m** até o vértice **V_609**, definido pelas coordenadas **E: 649.588,827 m** e **N: 7.780.069,006 m** com azimute **99° 51' 12,69"** e distância de **2,00 m** até o vértice **V_610**, definido pelas coordenadas **E: 649.590,796 m** e **N: 7.780.068,664 m** com azimute **96° 28' 10,18"** e distância de **1,81 m** até o vértice **V_001**, encerrando este perímetro.

Todas as coordenadas aqui descritas estão georreferenciadas ao Sistema Geodésico Brasileiro e encontram-se representadas no Sistema UTM, referenciadas ao Meridiano Central 45 WGr, fuso 23S, tendo como datum o SIRGAS-2000. Todos os azimutes e distâncias, área e perímetro foram calculados no plano de projeção UTM.

Memorial da reserva legal no imóvel receptor 01 – Fragmento 11

Área: 13,80 ha
Perímetro: 1.589,50 m

Inicia-se a descrição deste perímetro no vértice **V_001**, definido pelas coordenadas **E: 651.163,297 m** e **N: 7.778.415,101 m** com azimute **125° 02' 40,48"** e distância de **16,79 m** até o vértice **V_002**, definido pelas coordenadas **E: 651.177,043 m** e **N: 7.778.405,460 m** com azimute **119° 26' 07,79"** e distância de **4,46 m** até o vértice **V_003**, definido pelas coordenadas **E: 651.180,924 m** e **N: 7.778.403,270 m** com azimute **110° 53' 56,67"** e distância de **4,46 m** até o vértice **V_004**, definido pelas coordenadas **E: 651.185,088 m** e **N: 7.778.401,680 m** com azimute **102° 23' 56,88"** e distância de **4,46 m** até o vértice **V_005**, definido pelas coordenadas **E: 651.189,441 m** e **N: 7.778.400,723 m** com azimute **98° 07' 48,37"** e distância de **6,09 m** até o vértice **V_006**, definido pelas coordenadas **E: 651.195,468 m** e **N: 7.778.399,862 m** com azimute **110° 32' 21,05"** e distância de **2,39 m** até o vértice **V_007**, definido pelas coordenadas **E: 651.197,702 m** e **N: 7.778.399,025 m** com azimute **107° 18' 32,18"** e distância de **3,41 m** até o vértice **V_008**, definido pelas coordenadas **E: 651.200,959 m** e **N: 7.778.398,010 m** com azimute **104° 01' 58,25"** e distância de **8,18 m** até o vértice **V_009**, definido pelas coordenadas **E: 651.208,897 m** e **N: 7.778.396,026 m** com azimute **104° 02' 27,55"** e distância de **8,79 m** até o vértice **V_010**, definido pelas coordenadas **E: 651.217,426 m** e **N: 7.778.393,893 m** com azimute **112° 06' 33,73"** e distância de **20,73 m** até o vértice **V_011**, definido pelas coordenadas **E: 651.236,631 m** e **N: 7.778.386,091 m** com azimute **108° 36' 12,06"** e distância de **3,66 m** até o vértice **V_012**, definido pelas coordenadas **E: 651.240,098 m** e **N: 7.778.384,924 m** com azimute **101° 37' 35,09"** e distância de **3,66 m** até o vértice **V_013**, definido pelas coordenadas **E: 651.243,680 m** e **N: 7.778.384,187 m** com azimute **98° 07' 44,19"** e distância de **6,99 m** até o vértice **V_014**, definido pelas coordenadas **E: 651.250,597 m** e **N: 7.778.383,199 m** com azimute **124° 59' 47,18"** e distância de **3,19 m** até o vértice **V_015**, definido pelas coordenadas **E: 651.253,208 m** e **N: 7.778.381,371 m** com azimute **120° 01' 20,63"** e distância de **5,20 m** até o vértice **V_016**, definido pelas coordenadas **E: 651.257,709 m** e **N: 7.778.378,770 m** com azimute **115° 03' 11,36"** e distância de **7,25 m** até o vértice **V_017**, definido pelas coordenadas **E: 651.264,281 m** e **N: 7.778.375,698 m** com azimute **124° 32' 49,25"** e distância de **16,02 m** até o vértice **V_018**, definido pelas coordenadas **E: 651.277,478 m** e **N: 7.778.366,612 m** com azimute **120° 01' 02,78"** e distância de **4,75 m** até o vértice **V_019**, definido pelas coordenadas **E: 651.281,587 m** e **N: 7.778.364,238 m** com azimute **110° 56' 41,06"** e distância de **4,74 m** até o vértice **V_020**, definido pelas coordenadas **E: 651.286,018 m** e **N: 7.778.362,542 m** com azimute **101° 52' 07,53"** e distância de **4,75 m** até o vértice **V_021**, definido pelas coordenadas **E: 651.290,662 m** e **N: 7.778.361,566 m** com azimute **92° 47' 26,32"** e distância de **4,74 m** até o vértice **V_022**, definido pelas coordenadas **E: 651.295,401 m** e **N: 7.778.361,335 m** com azimute **88° 15' 44,29"** e distância de **10,45 m** até o vértice **V_023**, definido pelas coordenadas **E: 651.305,850 m** e **N: 7.778.361,652 m** com azimute **86° 16' 39,25"** e distância de **2,08 m** até o vértice **V_024**, definido pelas coordenadas **E: 651.307,925 m** e **N: 7.778.361,787 m** com azimute **84° 17' 14,15"** e distância de **7,98 m** até o vértice **V_025**, definido pelas coordenadas **E: 651.315,862 m** e **N: 7.778.362,581 m** com azimute **81° 45' 03,22"** e distância de **2,66 m** até o vértice **V_026**, definido pelas coordenadas **E: 651.318,490 m** e **N: 7.778.362,962 m** com azimute **79° 13' 13,58"** e distância de **5,66 m** até o vértice **V_027**, definido pelas coordenadas **E: 651.324,047 m** e **N: 7.778.364,020 m** com azimute **74° 36' 41,14"** e distância de **4,82 m** até o vértice **V_028**, definido pelas coordenadas **E: 651.328,694 m** e **N: 7.778.365,299 m** com azimute **67° 41' 55,97"** e distância de **2,41 m** até o vértice **V_029**, definido pelas coordenadas **E: 651.330,920 m** e **N: 7.778.366,212 m** com azimute **65° 23' 17,88"** e distância de **3,11 m** até o vértice **V_030**, definido pelas coordenadas **E: 651.333,747 m** e **N: 7.778.367,507 m** com azimute **71° 29' 16,47"** e distância de **1,64 m** até o vértice **V_031**, definido pelas coordenadas **E: 651.335,306 m** e **N: 7.778.368,029 m** com azimute **75° 21' 35,70"** e distância de **5,27 m** até o vértice **V_032**, definido pelas coordenadas **E: 651.340,405 m** e **N: 7.778.369,361 m** com azimute **70° 18' 28,28"** e distância de **4,63 m** até o vértice **V_033**, definido pelas coordenadas **E: 651.344,761 m** e **N: 7.778.370,920 m** com azimute **65° 43' 28,18"** e distância de **4,81 m** até o vértice **V_034**, definido pelas coordenadas **E: 651.349,149 m** e **N: 7.778.372,899 m** com azimute **61° 06' 53,29"** e distância de **1,25 m** até o vértice **V_035**, definido pelas coordenadas **E: 651.350,242 m** e **N: 7.778.373,502 m** com azimute **72° 06' 58,35"** e distância de **2,76 m** até o vértice **V_036**, definido pelas coordenadas **E: 651.352,870 m** e **N: 7.778.374,350 m** com azimute **71° 04' 36,29"** e distância de **1,11 m** até o vértice **V_037**, definido pelas coordenadas **E: 651.353,923 m** e **N: 7.778.374,711 m** com azimute **65° 00' 07,22"** e distância de **3,66 m** até o vértice **V_038**, definido pelas coordenadas **E: 651.357,243 m** e **N: 7.778.376,259 m** com azimute **159° 05' 07,21"** e distância de **1,44 m** até o vértice **V_039**, definido pelas coordenadas **E: 651.357,757 m** e **N: 7.778.374,914 m** com azimute **156° 02' 08,48"** e distância de **3,19 m** até o vértice **V_040**, definido pelas coordenadas **E: 651.359,054 m** e **N: 7.778.371,996 m** com azimute **152° 58' 30,81"** e distância de **9,59 m** até o vértice **V_041**, definido pelas coordenadas **E: 651.363,410 m** e **N: 7.778.363,456 m** com azimute **148° 48' 09,51"** e distância de **4,37 m** até o vértice **V_042**, definido pelas coordenadas **E: 651.365,676 m** e **N: 7.778.359,714 m** com azimute **140° 26' 09,39"** e distância de **4,37 m** até o vértice **V_043**, definido pelas coordenadas **E: 651.368,462 m** e **N: 7.778.356,342 m** com azimute **136° 13' 42,79"** e distância de

Página 264 de 307

1,78 m até o vértice V_044, definido pelas coordenadas E: 651.369,694 m e N: 7.778.355,056 m com azimute 166° 54' 11,64" e distância de 1,60 m até o vértice V_045, definido pelas coordenadas E: 651.370,056 m e N: 7.778.353,500 m com azimute 163° 06' 58,33" e distância de 1,96 m até o vértice V_046, definido pelas coordenadas E: 651.370,626 m e N: 7.778.351,622 m com azimute 159° 22' 07,81" e distância de 1,96 m até o vértice V_047, definido pelas coordenadas E: 651.371,318 m e N: 7.778.349,784 m com azimute 155° 37' 42,66" e distância de 1,96 m até o vértice V_048, definido pelas coordenadas E: 651.372,128 m e N: 7.778.347,996 m com azimute 153° 40' 54,88" e distância de 0,21 m até o vértice V_049, definido pelas coordenadas E: 651.372,220 m e N: 7.778.347,810 m com azimute 153° 21' 04,00" e distância de 18,34 m até o vértice V_050, definido pelas coordenadas E: 651.380,445 m e N: 7.778.331,420 m com azimute 157° 53' 27,42" e distância de 12,52 m até o vértice V_051, definido pelas coordenadas E: 651.385,157 m e N: 7.778.319,821 m com azimute 157° 50' 01,16" e distância de 0,20 m até o vértice V_052, definido pelas coordenadas E: 651.385,234 m e N: 7.778.319,632 m com azimute 155° 36' 06,96" e distância de 1,96 m até o vértice V_053, definido pelas coordenadas E: 651.386,045 m e N: 7.778.317,844 m com azimute 151° 53' 41,64" e distância de 1,96 m até o vértice V_054, definido pelas coordenadas E: 651.386,970 m e N: 7.778.316,112 m com azimute 148° 06' 54,96" e distância de 1,96 m até o vértice V_055, definido pelas coordenadas E: 651.388,007 m e N: 7.778.314,445 m com azimute 145° 52' 06,69" e distância de 0,36 m até o vértice V_056, definido pelas coordenadas E: 651.388,209 m e N: 7.778.314,147 m com azimute 145° 33' 42,24" e distância de 16,84 m até o vértice V_057, definido pelas coordenadas E: 651.397,734 m e N: 7.778.300,256 m com azimute 144° 02' 18,05" e distância de 1,60 m até o vértice V_058, definido pelas coordenadas E: 651.398,675 m e N: 7.778.298,959 m com azimute 142° 34' 06,23" e distância de 0,10 m até o vértice V_059, definido pelas coordenadas E: 651.398,737 m e N: 7.778.298,878 m com azimute 142° 18' 16,03" e distância de 11,03 m até o vértice V_060, definido pelas coordenadas E: 651.405,484 m e N: 7.778.290,147 m com azimute 140° 30' 48,84" e distância de 1,86 m até o vértice V_061, definido pelas coordenadas E: 651.406,668 m e N: 7.778.288,710 m com azimute 137° 33' 42,70" e distância de 1,27 m até o vértice V_062, definido pelas coordenadas E: 651.407,522 m e N: 7.778.287,776 m com azimute 136° 19' 52,34" e distância de 5,57 m até o vértice V_063, definido pelas coordenadas E: 651.411,368 m e N: 7.778.283,747 m com azimute 201° 48' 05,06" e distância de 0,01 m até o vértice V_064, definido pelas coordenadas E: 651.411,366 m e N: 7.778.283,742 m com azimute 201° 36' 17,48" e distância de 6,28 m até o vértice V_065, definido pelas coordenadas E: 651.409,054 m e N: 7.778.277,904 m com azimute 194° 23' 41,16" e distância de 6,28 m até o vértice V_066, definido pelas coordenadas E: 651.407,493 m e N: 7.778.271,822 m com azimute 187° 11' 58,96" e distância de 6,28 m até o vértice V_067, definido pelas coordenadas E: 651.406,706 m e N: 7.778.265,592 m com azimute 180° e distância de 4,30 m até o vértice V_068, definido pelas coordenadas E: 651.406,706 m e N: 7.778.261,289 m com azimute 180° e distância de 1,98 m até o vértice V_069, definido pelas coordenadas E: 651.406,706 m e N: 7.778.259,313 m com azimute 172° 47' 56,93" e distância de 6,28 m até o vértice V_070, definido pelas coordenadas E: 651.407,493 m e N: 7.778.253,084 m com azimute 165° 36' 18,84" e distância de 6,28 m até o vértice V_071, definido pelas coordenadas E: 651.409,054 m e N: 7.778.247,002 m com azimute 158° 23' 42,52" e distância de 6,28 m até o vértice V_072, definido pelas coordenadas E: 651.411,366 m e N: 7.778.241,164 m com azimute 151° 11' 52,81" e distância de 6,28 m até o vértice V_073, definido pelas coordenadas E: 651.414,391 m e N: 7.778.235,662 m com azimute 143° 59' 55,64" e distância de 6,28 m até o vértice V_074, definido pelas coordenadas E: 651.418,082 m e N: 7.778.230,582 m com azimute 136° 48' 24,62" e distância de 6,28 m até o vértice V_075, definido pelas coordenadas E: 651.422,380 m e N: 7.778.226,004 m com azimute 129° 35' 51,35" e distância de 6,28 m até o vértice V_076, definido pelas coordenadas E: 651.427,218 m e N: 7.778.222,002 m com azimute 122° 23' 56,76" e distância de 6,28 m até o vértice V_077, definido pelas coordenadas E: 651.432,519 m e N: 7.778.218,638 m com azimute 115° 12' 07,54" e distância de 6,28 m até o vértice V_078, definido pelas coordenadas E: 651.438,201 m e N: 7.778.215,964 m com azimute 107° 59' 46,87" e distância de 6,28 m até o vértice V_079, definido pelas coordenadas E: 651.444,173 m e N: 7.778.214,024 m com azimute 100° 48' 12,62" e distância de 6,28 m até o vértice V_080, definido pelas coordenadas E: 651.450,341 m e N: 7.778.212,847 m com azimute 93° 35' 52,68" e distância de 6,28 m até o vértice V_081, definido pelas coordenadas E: 651.456,607 m e N: 7.778.212,453 m com azimute 86° 24' 09,38" e distância de 6,28 m até o vértice V_082, definido pelas coordenadas E: 651.462,874 m e N: 7.778.212,847 m com azimute 79° 11' 01,80" e distância de 1,93 m até o vértice V_083, definido pelas coordenadas E: 651.464,774 m e N: 7.778.213,210 m com azimute 207° 25' 47,06" e distância de 3,23 m até o vértice V_084, definido pelas coordenadas E: 651.463,286 m e N: 7.778.210,343 m com azimute 207° 42' 05,70" e distância de 6,61 m até o vértice V_085, definido pelas coordenadas E: 651.460,215 m e N: 7.778.204,494 m com azimute 217° 36' 35,58" e distância de 32,32 m até o vértice V_086, definido pelas coordenadas E: 651.440,491 m e N: 7.778.178,891 m com azimute 213° 21' 31,26" e distância de 72,46 m até o vértice V_087, definido pelas coordenadas E: 651.400,648 m e N: 7.778.118,371 m com azimute 219° 02' 53,42" e distância de 44,47 m até o vértice V_088, definido pelas coordenadas E: 651.372,634 m e N: 7.778.083,836 m com azimute 221° 01' 19,47" e distância de 45,30 m até o vértice V_089, definido pelas coordenadas E: 651.342,903 m e N: 7.778.049,661 m com azimute 210° 39' 19,62" e distância de 19,86 m até o

vértice **V_090**, definido pelas coordenadas **E: 651.332,779 m** e **N: 7.778.032,580 m** com azimute **139° 20' 19,29"** e distância de **26,20 m** até o vértice **V_091**, definido pelas coordenadas **E: 651.349,850 m** e **N: 7.778.012,706 m** com azimute **157° 27' 34,07"** e distância de **30,83 m** até o vértice **V_092**, definido pelas coordenadas **E: 651.361,670 m** e **N: 7.777.984,227 m** com azimute **304° 33' 00,50"** e distância de **34,03 m** até o vértice **V_093**, definido pelas coordenadas **E: 651.333,638 m** e **N: 7.778.003,529 m** com azimute **256° 37' 22,58"** e distância de **27,68 m** até o vértice **V_094**, definido pelas coordenadas **E: 651.306,709 m** e **N: 7.777.997,125 m** com azimute **280° 21' 35,86"** e distância de **110,84 m** até o vértice **V_095**, definido pelas coordenadas **E: 651.197,679 m** e **N: 7.778.017,057 m** com azimute **275° 03' 59,90"** e distância de **67,67 m** até o vértice **V_096**, definido pelas coordenadas **E: 651.130,276 m** e **N: 7.778.023,033 m** com azimute **289° 30' 14,17"** e distância de **237,54 m** até o vértice **V_097**, definido pelas coordenadas **E: 650.906,366 m** e **N: 7.778.102,341 m** com azimute **39° 24' 10,65"** e distância de **404,76 m** até o vértice **V_001**, encerrando este perímetro.

Todas as coordenadas aqui descritas estão georreferenciadas ao Sistema Geodésico Brasileiro e encontram-se representadas no Sistema UTM, referenciadas ao Meridiano Central 45 WGr, fuso 23S, tendo como datum o SIRGAS-2000. Todos os azimutes e distâncias, área e perímetro foram calculados no plano de projeção UTM.

Memorial da reserva legal no imóvel receptor 02 – Fragmento 12

Área: 28,76 ha

Perímetro: 4.071,50 m

Inicia-se a descrição deste perímetro no vértice **V_001**, definido pelas coordenadas **E: 648.076,198 m** e **N: 7.782.240,317 m** com azimute **139° 23' 53,36"** e distância de **22,65 m** até o vértice **V_002**, definido pelas coordenadas **E: 648.090,936 m** e **N: 7.782.223,123 m** com azimute **180°** e distância de **27,69 m** até o vértice **V_003**, definido pelas coordenadas **E: 648.090,936 m** e **N: 7.782.195,433 m** com azimute **178° 07' 00,85"** e distância de **1,98 m** até o vértice **V_004**, definido pelas coordenadas **E: 648.091,001 m** e **N: 7.782.193,456 m** com azimute **173° 29' 56,51"** e distância de **3,11 m** até o vértice **V_005**, definido pelas coordenadas **E: 648.091,353 m** e **N: 7.782.190,367 m** com azimute **169° 42' 04,40"** e distância de **0,84 m** até o vértice **V_006**, definido pelas coordenadas **E: 648.091,504 m** e **N: 7.782.189,536 m** com azimute **167° 15' 49,66"** e distância de **1,98 m** até o vértice **V_007**, definido pelas coordenadas **E: 648.091,940 m** e **N: 7.782.187,607 m** com azimute **165° 22' 41,77"** e distância de **25,30 m** até o vértice **V_008**, definido pelas coordenadas **E: 648.098,327 m** e **N: 7.782.163,125 m** com azimute **164° 19' 46,16"** e distância de **0,86 m** até o vértice **V_009**, definido pelas coordenadas **E: 648.098,559 m** e **N: 7.782.162,298 m** com azimute **162° 58' 17,70"** e distância de **0,57 m** até o vértice **V_010**, definido pelas coordenadas **E: 648.098,725 m** e **N: 7.782.161,756 m** com azimute **162° 28' 40,73"** e distância de **4,86 m** até o vértice **V_011**, definido pelas coordenadas **E: 648.100,189 m** e **N: 7.782.157,119 m** com azimute **217° 43' 31,89"** e distância de **16,14 m** até o vértice **V_012**, definido pelas coordenadas **E: 648.090,314 m** e **N: 7.782.144,354 m** com azimute **218° 17' 31,08"** e distância de **14,43 m** até o vértice **V_013**, definido pelas coordenadas **E: 648.081,375 m** e **N: 7.782.133,032 m** com azimute **235° 18' 33,64"** e distância de **8,86 m** até o vértice **V_014**, definido pelas coordenadas **E: 648.074,088 m** e **N: 7.782.127,988 m** com azimute **276° 20' 27,35"** e distância de **17,15 m** até o vértice **V_015**, definido pelas coordenadas **E: 648.057,044 m** e **N: 7.782.129,882 m** com azimute **275° 02' 01,63"** e distância de **1,36 m** até o vértice **V_016**, definido pelas coordenadas **E: 648.055,693 m** e **N: 7.782.130,001 m** com azimute **273° 13' 12,51"** e distância de **0,55 m** até o vértice **V_017**, definido pelas coordenadas **E: 648.055,142 m** e **N: 7.782.130,032 m** com azimute **272° 42' 17,55"** e distância de **0,13 m** até o vértice **V_018**, definido pelas coordenadas **E: 648.055,015 m** e **N: 7.782.130,038 m** com azimute **271° 20' 23,17"** e distância de **1,41 m** até o vértice **V_019**, definido pelas coordenadas **E: 648.053,604 m** e **N: 7.782.130,071 m** com azimute **268° 07' 54,07"** e distância de **1,96 m** até o vértice **V_020**, definido pelas coordenadas **E: 648.051,642 m** e **N: 7.782.130,007 m** com azimute **265° 50' 25,29"** e distância de **0,44 m** até o vértice **V_021**, definido pelas coordenadas **E: 648.051,202 m** e **N: 7.782.129,975 m** com azimute **265° 29' 52,12"** e distância de **0,13 m** até o vértice **V_022**, definido pelas coordenadas **E: 648.051,075 m** e **N: 7.782.129,965 m** com azimute **263° 55' 47,76"** e distância de **1,52 m** até o vértice **V_023**, definido pelas coordenadas **E: 648.049,561 m** e **N: 7.782.129,804 m** com azimute **260° 37' 09,27"** e distância de **1,96 m** até o vértice **V_024**, definido pelas coordenadas **E: 648.047,624 m** e **N: 7.782.129,484 m** com azimute **258° 27' 05,32"** e distância de **0,33 m** até o vértice **V_025**, definido pelas coordenadas **E: 648.047,301 m** e **N: 7.782.129,418 m** com azimute **258° 09' 28,53"** e distância de **0,13 m** até o vértice **V_026**, definido pelas coordenadas **E: 648.047,177 m** e **N: 7.782.129,392 m** com azimute **256° 33' 02,32"** e distância de **1,63 m** até o vértice **V_027**, definido pelas coordenadas **E: 648.045,588 m** e **N: 7.782.129,012 m** com azimute **254° 47' 59,21"** e distância de **0,27 m** até o vértice **V_028**, definido pelas coordenadas **E: 648.045,323 m** e **N: 7.782.128,940 m** com azimute **254° 28' 36,55"** e distância de **29,66 m** até o vértice **V_029**, definido pelas coordenadas **E: 648.016,748 m** e **N: 7.782.121,003 m** com azimute **252° 51' 08,57"** e distância de **1,69 m** até o vértice **V_030**, definido pelas coordenadas **E: 648.015,134 m** e **N: 7.782.120,505 m** com azimute **250° 29' 35,21"** e distância de **0,76 m** até o

Página 266 de 307

vértice **V_031**, definido pelas coordenadas **E: 648.014,417 m** e **N: 7.782.120,251 m** com azimute **249° 53' 48,17"** e distância de **0,16 m** até o vértice **V_032**, definido pelas coordenadas **E: 648.014,264 m** e **N: 7.782.120,195 m** com azimute **248° 38' 27,43"** e distância de **1,20 m** até o vértice **V_033**, definido pelas coordenadas **E: 648.013,144 m** e **N: 7.782.119,757 m** com azimute **245° 37' 42,66"** e distância de **1,96 m** até o vértice **V_034**, definido pelas coordenadas **E: 648.011,356 m** e **N: 7.782.118,947 m** com azimute **242° 05' 26,55"** e distância de **1,73 m** até o vértice **V_035**, definido pelas coordenadas **E: 648.009,823 m** e **N: 7.782.118,135 m** com azimute **240° 36' 14,21"** e distância de **0,16 m** até o vértice **V_036**, definido pelas coordenadas **E: 648.009,681 m** e **N: 7.782.118,055 m** com azimute **240° 04' 06,56"** e distância de **0,23 m** até o vértice **V_037**, definido pelas coordenadas **E: 648.009,483 m** e **N: 7.782.117,941 m** com azimute **238° 07' 50,43"** e distância de **1,96 m** até o vértice **V_038**, definido pelas coordenadas **E: 648.007,815 m** e **N: 7.782.116,904 m** com azimute **234° 22' 26,65"** e distância de **1,96 m** até o vértice **V_039**, definido pelas coordenadas **E: 648.006,220 m** e **N: 7.782.115,761 m** com azimute **231° 48' 29,68"** e distância de **0,75 m** até o vértice **V_040**, definido pelas coordenadas **E: 648.005,634 m** e **N: 7.782.115,300 m** com azimute **230° 57' 25,67"** e distância de **0,16 m** até o vértice **V_041**, definido pelas coordenadas **E: 648.005,507 m** e **N: 7.782.115,197 m** com azimute **229° 55' 45,82"** e distância de **1,22 m** até o vértice **V_042**, definido pelas coordenadas **E: 648.004,575 m** e **N: 7.782.114,413 m** com azimute **227° 34' 00,17"** e distância de **1,23 m** até o vértice **V_043**, definido pelas coordenadas **E: 648.003,666 m** e **N: 7.782.113,582 m** com azimute **226° 23' 49,85"** e distância de **0,15 m** até o vértice **V_044**, definido pelas coordenadas **E: 648.003,561 m** e **N: 7.782.113,482 m** com azimute **309° 35' 01,19"** e distância de **1,52 m** até o vértice **V_045**, definido pelas coordenadas **E: 648.002,389 m** e **N: 7.782.114,451 m** com azimute **302° 23' 56,76"** e distância de **6,28 m** até o vértice **V_046**, definido pelas coordenadas **E: 647.997,088 m** e **N: 7.782.117,815 m** com azimute **295° 12' 07,54"** e distância de **6,28 m** até o vértice **V_047**, definido pelas coordenadas **E: 647.991,406 m** e **N: 7.782.120,489 m** com azimute **287° 59' 46,87"** e distância de **6,28 m** até o vértice **V_048**, definido pelas coordenadas **E: 647.985,434 m** e **N: 7.782.122,429 m** com azimute **280° 48' 18,78"** e distância de **6,28 m** até o vértice **V_049**, definido pelas coordenadas **E: 647.979,267 m** e **N: 7.782.123,606 m** com azimute **273° 35' 50,62"** e distância de **6,28 m** até o vértice **V_050**, definido pelas coordenadas **E: 647.973,000 m** e **N: 7.782.124,000 m** com azimute **266° 24' 09,38"** e distância de **6,28 m** até o vértice **V_051**, definido pelas coordenadas **E: 647.966,733 m** e **N: 7.782.123,606 m** com azimute **259° 11' 41,22"** e distância de **6,28 m** até o vértice **V_052**, definido pelas coordenadas **E: 647.960,566 m** e **N: 7.782.122,429 m** com azimute **252° 00' 13,13"** e distância de **6,28 m** até o vértice **V_053**, definido pelas coordenadas **E: 647.954,594 m** e **N: 7.782.120,489 m** com azimute **244° 47' 52,46"** e distância de **6,28 m** até o vértice **V_054**, definido pelas coordenadas **E: 647.948,912 m** e **N: 7.782.117,815 m** com azimute **237° 36' 03,24"** e distância de **6,28 m** até o vértice **V_055**, definido pelas coordenadas **E: 647.943,611 m** e **N: 7.782.114,451 m** com azimute **230° 23' 43,34"** e distância de **6,28 m** até o vértice **V_056**, definido pelas coordenadas **E: 647.938,773 m** e **N: 7.782.110,448 m** com azimute **223° 12' 21,81"** e distância de **6,28 m** até o vértice **V_057**, definido pelas coordenadas **E: 647.934,474 m** e **N: 7.782.105,871 m** com azimute **215° 59' 37,78"** e distância de **6,28 m** até o vértice **V_058**, definido pelas coordenadas **E: 647.930,784 m** e **N: 7.782.100,791 m** com azimute **208° 48' 07,19"** e distância de **6,28 m** até o vértice **V_059**, definido pelas coordenadas **E: 647.927,759 m** e **N: 7.782.095,289 m** com azimute **201° 36' 17,48"** e distância de **6,28 m** até o vértice **V_060**, definido pelas coordenadas **E: 647.925,447 m** e **N: 7.782.089,451 m** com azimute **194° 23' 41,16"** e distância de **6,28 m** até o vértice **V_061**, definido pelas coordenadas **E: 647.923,886 m** e **N: 7.782.083,369 m** com azimute **187° 12' 03,07"** e distância de **6,28 m** até o vértice **V_062**, definido pelas coordenadas **E: 647.923,099 m** e **N: 7.782.077,140 m** com azimute **180°** e distância de **6,28 m** até o vértice **V_063**, definido pelas coordenadas **E: 647.923,099 m** e **N: 7.782.070,860 m** com azimute **172° 47' 56,93"** e distância de **6,28 m** até o vértice **V_064**, definido pelas coordenadas **E: 647.923,886 m** e **N: 7.782.064,631 m** com azimute **165° 36' 18,84"** e distância de **6,28 m** até o vértice **V_065**, definido pelas coordenadas **E: 647.925,447 m** e **N: 7.782.058,549 m** com azimute **158° 23' 42,52"** e distância de **6,28 m** até o vértice **V_066**, definido pelas coordenadas **E: 647.927,759 m** e **N: 7.782.052,711 m** com azimute **151° 11' 52,81"** e distância de **6,28 m** até o vértice **V_067**, definido pelas coordenadas **E: 647.930,784 m** e **N: 7.782.047,209 m** com azimute **144° 00' 22,22"** e distância de **6,28 m** até o vértice **V_068**, definido pelas coordenadas **E: 647.934,474 m** e **N: 7.782.042,129 m** com azimute **136° 47' 38,19"** e distância de **6,28 m** até o vértice **V_069**, definido pelas coordenadas **E: 647.938,773 m** e **N: 7.782.037,552 m** com azimute **129° 36' 16,66"** e distância de **6,28 m** até o vértice **V_070**, definido pelas coordenadas **E: 647.943,611 m** e **N: 7.782.033,549 m** com azimute **122° 23' 56,76"** e distância de **6,28 m** até o vértice **V_071**, definido pelas coordenadas **E: 647.948,912 m** e **N: 7.782.030,185 m** com azimute **115° 12' 07,54"** e distância de **6,28 m** até o vértice **V_072**, definido pelas coordenadas **E: 647.954,594 m** e **N: 7.782.027,511 m** com azimute **107° 59' 46,87"** e distância de **6,28 m** até o vértice **V_073**, definido pelas coordenadas **E: 647.960,566 m** e **N: 7.782.025,571 m** com azimute **100° 48' 18,78"** e distância de **6,28 m** até o vértice **V_074**, definido pelas coordenadas **E: 647.966,733 m** e **N: 7.782.024,394 m** com azimute **93° 35' 50,62"** e distância de **6,28 m** até o vértice **V_075**, definido pelas coordenadas **E: 647.973,000 m** e **N: 7.782.024,000 m** com azimute **86° 24' 09,38"** e distância de **6,28 m** até o vértice **V_076**, definido pelas coordenadas **E: 647.979,267 m** e **N: 7.782.024,394 m** com azimute **79° 11' 41,22"** e distância de **6,28 m** até o

vértice **V_077**, definido pelas coordenadas **E: 647.985,434 m** e **N: 7.782.025,571 m** com azimute **72° 42' 10,25"** e distância de **34,56 m** até o vértice **V_078**, definido pelas coordenadas **E: 648.018,429 m** e **N: 7.782.035,846 m** com azimute **39° 08' 56,30"** e distância de **35,45 m** até o vértice **V_079**, definido pelas coordenadas **E: 648.040,811 m** e **N: 7.782.063,339 m** com azimute **74° 28' 24,18"** e distância de **15,92 m** até o vértice **V_080**, definido pelas coordenadas **E: 648.056,148 m** e **N: 7.782.067,600 m** com azimute **96° 20' 26,69"** e distância de **22,76 m** até o vértice **V_081**, definido pelas coordenadas **E: 648.078,772 m** e **N: 7.782.065,086 m** com azimute **95° 04' 33,12"** e distância de **1,36 m** até o vértice **V_082**, definido pelas coordenadas **E: 648.080,123 m** e **N: 7.782.064,966 m** com azimute **92° 58' 01,79"** e distância de **0,79 m** até o vértice **V_083**, definido pelas coordenadas **E: 648.080,914 m** e **N: 7.782.064,925 m** com azimute **92° 00' 09,12"** e distância de **0,14 m** até o vértice **V_084**, definido pelas coordenadas **E: 648.081,057 m** e **N: 7.782.064,920 m** com azimute **91° 07' 30,79"** e distância de **1,17 m** até o vértice **V_085**, definido pelas coordenadas **E: 648.082,228 m** e **N: 7.782.064,897 m** com azimute **88° 07' 54,07"** e distância de **1,96 m** até o vértice **V_086**, definido pelas coordenadas **E: 648.084,190 m** e **N: 7.782.064,961 m** com azimute **85° 09' 45,58"** e distância de **1,16 m** até o vértice **V_087**, definido pelas coordenadas **E: 648.085,348 m** e **N: 7.782.065,059 m** com azimute **84° 00' 42,67"** e distância de **0,14 m** até o vértice **V_088**, definido pelas coordenadas **E: 648.085,491 m** e **N: 7.782.065,074 m** com azimute **83° 15' 24,17"** e distância de **0,80 m** até o vértice **V_089**, definido pelas coordenadas **E: 648.086,286 m** e **N: 7.782.065,168 m** com azimute **80° 37' 09,27"** e distância de **1,96 m** até o vértice **V_090**, definido pelas coordenadas **E: 648.088,223 m** e **N: 7.782.065,488 m** com azimute **77° 17' 48,55"** e distância de **1,53 m** até o vértice **V_091**, definido pelas coordenadas **E: 648.089,718 m** e **N: 7.782.065,825 m** com azimute **75° 52' 00,51"** e distância de **0,14 m** até o vértice **V_092**, definido pelas coordenadas **E: 648.089,857 m** e **N: 7.782.065,860 m** com azimute **75° 21' 04,19"** e distância de **0,43 m** até o vértice **V_093**, definido pelas coordenadas **E: 648.090,274 m** e **N: 7.782.065,969 m** com azimute **73° 06' 58,33"** e distância de **1,96 m** até o vértice **V_094**, definido pelas coordenadas **E: 648.092,152 m** e **N: 7.782.066,539 m** com azimute **69° 27' 03,61"** e distância de **1,90 m** até o vértice **V_095**, definido pelas coordenadas **E: 648.093,934 m** e **N: 7.782.067,207 m** com azimute **67° 22' 48,49"** e distância de **0,14 m** até o vértice **V_096**, definido pelas coordenadas **E: 648.094,066 m** e **N: 7.782.067,262 m** com azimute **67° 40' 16,84"** e distância de **0,06 m** até o vértice **V_097**, definido pelas coordenadas **E: 648.094,122 m** e **N: 7.782.067,285 m** com azimute **65° 37' 42,66"** e distância de **1,96 m** até o vértice **V_098**, definido pelas coordenadas **E: 648.095,910 m** e **N: 7.782.068,095 m** com azimute **61° 52' 52,13"** e distância de **1,96 m** até o vértice **V_099**, definido pelas coordenadas **E: 648.097,641 m** e **N: 7.782.069,020 m** com azimute **59° 38' 14,41"** e distância de **0,31 m** até o vértice **V_100**, definido pelas coordenadas **E: 648.097,909 m** e **N: 7.782.069,177 m** com azimute **59° 39' 24,30"** e distância de **0,14 m** até o vértice **V_101**, definido pelas coordenadas **E: 648.098,032 m** e **N: 7.782.069,249 m** com azimute **57° 49' 06,16"** e distância de **1,65 m** até o vértice **V_102**, definido pelas coordenadas **E: 648.099,432 m** e **N: 7.782.070,130 m** com azimute **55° 47' 44,86"** e distância de **0,49 m** até o vértice **V_103**, definido pelas coordenadas **E: 648.099,841 m** e **N: 7.782.070,408 m** com azimute **61° 56' 14,28"** e distância de **91,94 m** até o vértice **V_104**, definido pelas coordenadas **E: 648.180,970 m** e **N: 7.782.113,659 m** com azimute **90° 25' 10,70"** e distância de **2,05 m** até o vértice **V_105**, definido pelas coordenadas **E: 648.183,018 m** e **N: 7.782.113,644 m** com azimute **86° 59' 49,83"** e distância de **1,81 m** até o vértice **V_106**, definido pelas coordenadas **E: 648.184,829 m** e **N: 7.782.113,739 m** com azimute **83° 04' 38,79"** e distância de **2,28 m** até o vértice **V_107**, definido pelas coordenadas **E: 648.187,094 m** e **N: 7.782.114,014 m** com azimute **78° 28' 40,89"** e distância de **2,81 m** até o vértice **V_108**, definido pelas coordenadas **E: 648.189,846 m** e **N: 7.782.114,575 m** com azimute **74° 34' 50,88"** e distância de **1,29 m** até o vértice **V_109**, definido pelas coordenadas **E: 648.191,086 m** e **N: 7.782.114,917 m** com azimute **69° 45' 21,69"** e distância de **4,00 m** até o vértice **V_110**, definido pelas coordenadas **E: 648.194,836 m** e **N: 7.782.116,300 m** com azimute **64° 08' 24,73"** e distância de **2,14 m** até o vértice **V_111**, definido pelas coordenadas **E: 648.196,765 m** e **N: 7.782.117,235 m** com azimute **62° 06' 09,82"** e distância de **17,23 m** até o vértice **V_112**, definido pelas coordenadas **E: 648.211,997 m** e **N: 7.782.125,299 m** com azimute **73° 36' 47,79"** e distância de **11,48 m** até o vértice **V_113**, definido pelas coordenadas **E: 648.223,015 m** e **N: 7.782.128,539 m** com azimute **158° 29' 50,46"** e distância de **26,57 m** até o vértice **V_114**, definido pelas coordenadas **E: 648.232,753 m** e **N: 7.782.103,821 m** com azimute **180°** e distância de **25,86 m** até o vértice **V_115**, definido pelas coordenadas **E: 648.232,753 m** e **N: 7.782.077,957 m** com azimute **177° 35' 05,77"** e distância de **2,54 m** até o vértice **V_116**, definido pelas coordenadas **E: 648.232,860 m** e **N: 7.782.075,420 m** com azimute **172° 59' 45,70"** e distância de **2,58 m** até o vértice **V_117**, definido pelas coordenadas **E: 648.233,175 m** e **N: 7.782.072,856 m** com azimute **168° 08' 44,20"** e distância de **2,50 m** até o vértice **V_118**, definido pelas coordenadas **E: 648.233,688 m** e **N: 7.782.070,412 m** com azimute **163° 32' 20,52"** e distância de **2,63 m** até o vértice **V_119**, definido pelas coordenadas **E: 648.234,432 m** e **N: 7.782.067,894 m** com azimute **158° 42' 51,99"** e distância de **2,45 m** até o vértice **V_120**, definido pelas coordenadas **E: 648.235,323 m** e **N: 7.782.065,607 m** com azimute **154° 07' 35,81"** e distância de **2,67 m** até o vértice **V_121**, definido pelas coordenadas **E: 648.236,487 m** e **N: 7.782.063,207 m** com azimute **149° 17' 19,64"** e distância de **2,41 m** até o vértice **V_122**, definido pelas coordenadas **E: 648.237,719 m** e **N: 7.782.061,133 m** com azimute **144° 51' 29,85"** e distância de **2,54 m** até o vértice **V_123**, definido pelas coordenadas **E: 648.239,181 m** e **N: 7.782.059,056 m** com azimute

142° 25' 47,30" e distância de 17,44 m até o vértice V_124, definido pelas coordenadas E: 648.249,817 m e N: 7.782.045,230 m com azimute 139° 59' 04,24" e distância de 2,38 m até o vértice V_125, definido pelas coordenadas E: 648.251,345 m e N: 7.782.043,410 m com azimute 135° 19' 46,90" e distância de 2,83 m até o vértice V_126, definido pelas coordenadas E: 648.253,332 m e N: 7.782.041,400 m com azimute 130° 37' 51,31" e distância de 2,10 m até o vértice V_127, definido pelas coordenadas E: 648.254,924 m e N: 7.782.040,034 m com azimute 126° 03' 13,97" e distância de 3,02 m até o vértice V_128, definido pelas coordenadas E: 648.257,365 m e N: 7.782.038,257 m com azimute 121° 20' 43,61" e distância de 1,91 m até o vértice V_129, definido pelas coordenadas E: 648.258,992 m e N: 7.782.037,266 m com azimute 116° 44' 54,55" e distância de 3,21 m até o vértice V_130, definido pelas coordenadas E: 648.261,861 m e N: 7.782.035,820 m com azimute 112° 02' 15,74" e distância de 1,71 m até o vértice V_131, definido pelas coordenadas E: 648.263,447 m e N: 7.782.035,178 m com azimute 107° 27' 41,05" e distância de 3,41 m até o vértice V_132, definido pelas coordenadas E: 648.266,696 m e N: 7.782.034,156 m com azimute 102° 47' 27,17" e distância de 1,52 m até o vértice V_133, definido pelas coordenadas E: 648.268,176 m e N: 7.782.033,820 m com azimute 99° 15' 20,62" e distância de 2,46 m até o vértice V_134, definido pelas coordenadas E: 648.270,606 m e N: 7.782.033,424 m com azimute 96° 54' 40,24" e distância de 35,00 m até o vértice V_135, definido pelas coordenadas E: 648.305,347 m e N: 7.782.029,213 m com azimute 97° 34' 47,61" e distância de 1,80 m até o vértice V_136, definido pelas coordenadas E: 648.307,128 m e N: 7.782.028,976 m com azimute 146° 18' 27,41" e distância de 20,55 m até o vértice V_137, definido pelas coordenadas E: 648.318,529 m e N: 7.782.011,876 m com azimute 145° 24' 34,78" e distância de 33,36 m até o vértice V_138, definido pelas coordenadas E: 648.337,469 m e N: 7.781.984,411 m com azimute 160° 42' 37,84" e distância de 9,69 m até o vértice V_139, definido pelas coordenadas E: 648.340,670 m e N: 7.781.975,265 m com azimute 279° 56' 35,79" e distância de 1,08 m até o vértice V_140, definido pelas coordenadas E: 648.339,609 m e N: 7.781.975,451 m com azimute 278° 43' 11,09" e distância de 0,16 m até o vértice V_141, definido pelas coordenadas E: 648.339,446 m e N: 7.781.975,476 m com azimute 278° 06' 10,47" e distância de 0,60 m até o vértice V_142, definido pelas coordenadas E: 648.338,856 m e N: 7.781.975,560 m com azimute 275° 36' 53,00" e distância de 1,96 m até o vértice V_143, definido pelas coordenadas E: 648.336,903 m e N: 7.781.975,752 m com azimute 271° 52' 05,93" e distância de 1,96 m até o vértice V_144, definido pelas coordenadas E: 648.334,941 m e N: 7.781.975,816 m com azimute 269° 37' 17,04" e distância de 0,45 m até o vértice V_145, definido pelas coordenadas E: 648.334,487 m e N: 7.781.975,813 m com azimute 269° 18' 35,00" e distância de 0,17 m até o vértice V_146, definido pelas coordenadas E: 648.334,321 m e N: 7.781.975,811 m com azimute 267° 41' 00,94" e distância de 1,51 m até o vértice V_147, definido pelas coordenadas E: 648.332,813 m e N: 7.781.975,750 m com azimute 264° 21' 32,73" e distância de 1,96 m até o vértice V_148, definido pelas coordenadas E: 648.330,859 m e N: 7.781.975,557 m com azimute 261° 04' 37,00" e distância de 1,50 m até o vértice V_149, definido pelas coordenadas E: 648.329,375 m e N: 7.781.975,324 m com azimute 259° 34' 17,30" e distância de 0,17 m até o vértice V_150, definido pelas coordenadas E: 648.329,212 m e N: 7.781.975,294 m com azimute 259° 15' 02,08" e distância de 0,46 m até o vértice V_151, definido pelas coordenadas E: 648.328,759 m e N: 7.781.975,208 m com azimute 256° 51' 47,28" e distância de 1,96 m até o vértice V_152, definido pelas coordenadas E: 648.326,848 m e N: 7.781.974,762 m com azimute 253° 07' 28,84" e distância de 1,96 m até o vértice V_153, definido pelas coordenadas E: 648.324,969 m e N: 7.781.974,192 m com azimute 250° 43' 58,62" e distância de 0,59 m até o vértice V_154, definido pelas coordenadas E: 648.324,414 m e N: 7.781.973,998 m com azimute 249° 48' 33,87" e distância de 0,17 m até o vértice V_155, definido pelas coordenadas E: 648.324,259 m e N: 7.781.973,941 m com azimute 248° 49' 29,86" e distância de 1,38 m até o vértice V_156, definido pelas coordenadas E: 648.322,976 m e N: 7.781.973,444 m com azimute 246° 27' 22,38" e distância de 1,11 m até o vértice V_157, definido pelas coordenadas E: 648.321,957 m e N: 7.781.973,000 m com azimute 245° 22' 32,93" e distância de 13,97 m até o vértice V_158, definido pelas coordenadas E: 648.309,257 m e N: 7.781.967,179 m com azimute 244° 53' 40,99" e distância de 0,51 m até o vértice V_159, definido pelas coordenadas E: 648.308,796 m e N: 7.781.966,963 m com azimute 244° 58' 59,18" e distância de 0,03 m até o vértice V_160, definido pelas coordenadas E: 648.308,766 m e N: 7.781.966,949 m com azimute 244° 06' 22,87" e distância de 0,34 m até o vértice V_161, definido pelas coordenadas E: 648.308,457 m e N: 7.781.966,799 m com azimute 243° 26' 05,82" e distância de 0,17 m até o vértice V_162, definido pelas coordenadas E: 648.308,309 m e N: 7.781.966,725 m com azimute 243° 26' 00,94" e distância de 18,93 m até o vértice V_163, definido pelas coordenadas E: 648.291,376 m e N: 7.781.958,258 m com azimute 243° 02' 10,60" e distância de 0,45 m até o vértice V_164, definido pelas coordenadas E: 648.290,975 m e N: 7.781.958,054 m com azimute 242° 35' 32,73" e distância de 0,03 m até o vértice V_165, definido pelas coordenadas E: 648.290,948 m e N: 7.781.958,040 m com azimute 241° 32' 29,63" e distância de 1,08 m até o vértice V_166, definido pelas coordenadas E: 648.289,996 m e N: 7.781.957,524 m com azimute 240° 56' 43,42" e distância de 0,04 m até o vértice V_167, definido pelas coordenadas E: 648.289,960 m e N: 7.781.957,504 m com azimute 240° 15' 18,43" e distância de 0,27 m até o vértice V_168, definido pelas coordenadas E: 648.289,729 m e N: 7.781.957,372 m com azimute 239° 39' 12,45" e distância de 0,37 m até o vértice V_169, definido pelas coordenadas E: 648.289,413 m e N: 7.781.957,187 m

com azimute **239° 17' 55,67"** e distância de **14,56 m** até o vértice **V_170**, definido pelas coordenadas **E: 648.276,895 m** e **N: 7.781.949,754 m** com azimute **258° 07' 43,27"** e distância de **1,36 m** até o vértice **V_171**, definido pelas coordenadas **E: 648.275,563 m** e **N: 7.781.949,474 m** com azimute **295° 11' 59,44"** e distância de **2,38 m** até o vértice **V_172**, definido pelas coordenadas **E: 648.273,406 m** e **N: 7.781.950,489 m** com azimute **287° 59' 46,87"** e distância de **6,28 m** até o vértice **V_173**, definido pelas coordenadas **E: 648.267,434 m** e **N: 7.781.952,429 m** com azimute **280° 48' 18,78"** e distância de **6,28 m** até o vértice **V_174**, definido pelas coordenadas **E: 648.261,267 m** e **N: 7.781.953,606 m** com azimute **273° 35' 50,62"** e distância de **6,28 m** até o vértice **V_175**, definido pelas coordenadas **E: 648.255,000 m** e **N: 7.781.954,000 m** com azimute **266° 24' 09,38"** e distância de **6,28 m** até o vértice **V_176**, definido pelas coordenadas **E: 648.248,733 m** e **N: 7.781.953,606 m** com azimute **259° 11' 41,22"** e distância de **6,28 m** até o vértice **V_177**, definido pelas coordenadas **E: 648.242,566 m** e **N: 7.781.952,429 m** com azimute **252° 00' 13,13"** e distância de **6,28 m** até o vértice **V_178**, definido pelas coordenadas **E: 648.236,594 m** e **N: 7.781.950,489 m** com azimute **244° 47' 52,46"** e distância de **6,28 m** até o vértice **V_179**, definido pelas coordenadas **E: 648.230,912 m** e **N: 7.781.947,815 m** com azimute **237° 36' 03,24"** e distância de **6,28 m** até o vértice **V_180**, definido pelas coordenadas **E: 648.225,611 m** e **N: 7.781.944,451 m** com azimute **230° 23' 43,34"** e distância de **6,28 m** até o vértice **V_181**, definido pelas coordenadas **E: 648.220,773 m** e **N: 7.781.940,448 m** com azimute **223° 12' 21,81"** e distância de **6,28 m** até o vértice **V_182**, definido pelas coordenadas **E: 648.216,474 m** e **N: 7.781.935,871 m** com azimute **215° 59' 37,78"** e distância de **6,28 m** até o vértice **V_183**, definido pelas coordenadas **E: 648.212,784 m** e **N: 7.781.930,791 m** com azimute **208° 48' 07,19"** e distância de **6,28 m** até o vértice **V_184**, definido pelas coordenadas **E: 648.209,759 m** e **N: 7.781.925,289 m** com azimute **201° 36' 17,48"** e distância de **6,28 m** até o vértice **V_185**, definido pelas coordenadas **E: 648.207,447 m** e **N: 7.781.919,451 m** com azimute **194° 23' 41,16"** e distância de **6,28 m** até o vértice **V_186**, definido pelas coordenadas **E: 648.205,886 m** e **N: 7.781.913,369 m** com azimute **187° 12' 03,07"** e distância de **6,28 m** até o vértice **V_187**, definido pelas coordenadas **E: 648.205,099 m** e **N: 7.781.907,140 m** com azimute **180°** e distância de **6,28 m** até o vértice **V_188**, definido pelas coordenadas **E: 648.205,099 m** e **N: 7.781.900,860 m** com azimute **172° 47' 56,93"** e distância de **6,28 m** até o vértice **V_189**, definido pelas coordenadas **E: 648.205,886 m** e **N: 7.781.894,631 m** com azimute **165° 36' 18,84"** e distância de **6,28 m** até o vértice **V_190**, definido pelas coordenadas **E: 648.207,447 m** e **N: 7.781.888,549 m** com azimute **158° 23' 42,52"** e distância de **6,28 m** até o vértice **V_191**, definido pelas coordenadas **E: 648.209,759 m** e **N: 7.781.882,711 m** com azimute **151° 11' 52,81"** e distância de **6,28 m** até o vértice **V_192**, definido pelas coordenadas **E: 648.212,784 m** e **N: 7.781.877,209 m** com azimute **144° 00' 22,22"** e distância de **6,28 m** até o vértice **V_193**, definido pelas coordenadas **E: 648.216,474 m** e **N: 7.781.872,129 m** com azimute **136° 47' 38,19"** e distância de **6,28 m** até o vértice **V_194**, definido pelas coordenadas **E: 648.220,773 m** e **N: 7.781.867,552 m** com azimute **129° 36' 30,65"** e distância de **3,50 m** até o vértice **V_195**, definido pelas coordenadas **E: 648.223,469 m** e **N: 7.781.865,321 m** com azimute **129° 35' 59,06"** e distância de **2,78 m** até o vértice **V_196**, definido pelas coordenadas **E: 648.225,611 m** e **N: 7.781.863,549 m** com azimute **122° 23' 56,76"** e distância de **6,28 m** até o vértice **V_197**, definido pelas coordenadas **E: 648.230,912 m** e **N: 7.781.860,185 m** com azimute **115° 12' 07,54"** e distância de **6,28 m** até o vértice **V_198**, definido pelas coordenadas **E: 648.236,594 m** e **N: 7.781.857,511 m** com azimute **107° 59' 46,87"** e distância de **6,28 m** até o vértice **V_199**, definido pelas coordenadas **E: 648.242,566 m** e **N: 7.781.855,571 m** com azimute **100° 48' 18,78"** e distância de **6,28 m** até o vértice **V_200**, definido pelas coordenadas **E: 648.248,733 m** e **N: 7.781.854,394 m** com azimute **93° 35' 50,62"** e distância de **6,28 m** até o vértice **V_201**, definido pelas coordenadas **E: 648.255,000 m** e **N: 7.781.854,000 m** com azimute **86° 24' 09,38"** e distância de **6,28 m** até o vértice **V_202**, definido pelas coordenadas **E: 648.261,267 m** e **N: 7.781.854,394 m** com azimute **79° 11' 41,22"** e distância de **6,28 m** até o vértice **V_203**, definido pelas coordenadas **E: 648.267,434 m** e **N: 7.781.855,571 m** com azimute **72° 00' 13,13"** e distância de **6,28 m** até o vértice **V_204**, definido pelas coordenadas **E: 648.273,406 m** e **N: 7.781.857,511 m** com azimute **64° 47' 52,46"** e distância de **6,28 m** até o vértice **V_205**, definido pelas coordenadas **E: 648.279,088 m** e **N: 7.781.860,185 m** com azimute **57° 36' 03,24"** e distância de **6,28 m** até o vértice **V_206**, definido pelas coordenadas **E: 648.284,389 m** e **N: 7.781.863,549 m** com azimute **50° 23' 43,34"** e distância de **6,28 m** até o vértice **V_207**, definido pelas coordenadas **E: 648.289,227 m** e **N: 7.781.867,552 m** com azimute **43° 12' 21,81"** e distância de **6,28 m** até o vértice **V_208**, definido pelas coordenadas **E: 648.293,526 m** e **N: 7.781.872,129 m** com azimute **35° 59' 37,78"** e distância de **6,28 m** até o vértice **V_209**, definido pelas coordenadas **E: 648.297,216 m** e **N: 7.781.877,209 m** com azimute **28° 48' 07,19"** e distância de **6,28 m** até o vértice **V_210**, definido pelas coordenadas **E: 648.300,241 m** e **N: 7.781.882,711 m** com azimute **21° 36' 17,48"** e distância de **6,28 m** até o vértice **V_211**, definido pelas coordenadas **E: 648.302,553 m** e **N: 7.781.888,549 m** com azimute **14° 23' 28,90"** e distância de **5,28 m** até o vértice **V_212**, definido pelas coordenadas **E: 648.303,866 m** e **N: 7.781.893,666 m** com azimute **59° 42' 12,79"** e distância de **0,31 m** até o vértice **V_213**, definido pelas coordenadas **E: 648.304,133 m** e **N: 7.781.893,822 m** com azimute **59° 18' 08,46"** e distância de **18,57 m** até o vértice **V_214**, definido pelas coordenadas **E: 648.320,104 m** e **N: 7.781.903,304 m** com azimute **63° 26' 00,42"** e distância de **17,09 m** até o vértice **V_215**, definido pelas coordenadas **E: 648.335,393 m** e **N: 7.781.910,949 m** com azimute **112° 53' 22,18"** e distância de

12,19 m até o vértice V_216, definido pelas coordenadas E: 648.346,627 m e N: 7.781.906,206 m com azimute 112° 41' 03,88" e distância de 0,20 m até o vértice V_217, definido pelas coordenadas E: 648.346,816 m e N: 7.781.906,127 m com azimute 111° 26' 01,99" e distância de 1,10 m até o vértice V_218, definido pelas coordenadas E: 648.347,840 m e N: 7.781.905,725 m com azimute 110° 56' 33,54" e distância de 0,09 m até o vértice V_219, definido pelas coordenadas E: 648.347,921 m e N: 7.781.905,694 m com azimute 109° 32' 48,26" e distância de 0,86 m até o vértice V_220, definido pelas coordenadas E: 648.348,735 m e N: 7.781.905,405 m com azimute 108° 17' 10,76" e distância de 0,49 m até o vértice V_221, definido pelas coordenadas E: 648.349,198 m e N: 7.781.905,252 m com azimute 107° 49' 08,90" e distância de 15,56 m até o vértice V_222, definido pelas coordenadas E: 648.364,016 m e N: 7.781.900,489 m com azimute 107° 03' 19,48" e distância de 0,80 m até o vértice V_223, definido pelas coordenadas E: 648.364,782 m e N: 7.781.900,254 m com azimute 106° 23' 22,34" e distância de 0,05 m até o vértice V_224, definido pelas coordenadas E: 648.364,833 m e N: 7.781.900,239 m com azimute 105° 38' 32,09" e distância de 0,67 m até o vértice V_225, definido pelas coordenadas E: 648.365,483 m e N: 7.781.900,057 m com azimute 104° 41' 50,35" e distância de 0,13 m até o vértice V_226, definido pelas coordenadas E: 648.365,605 m e N: 7.781.900,025 m com azimute 104° 45' 31,41" e distância de 11,54 m até o vértice V_227, definido pelas coordenadas E: 648.376,765 m e N: 7.781.897,085 m com azimute 149° 37' 17,96" e distância de 30,58 m até o vértice V_228, definido pelas coordenadas E: 648.392,231 m e N: 7.781.870,701 m com azimute 149° 37' 03,84" e distância de 4,88 m até o vértice V_229, definido pelas coordenadas E: 648.394,701 m e N: 7.781.866,488 m com azimute 147° 05' 41,13" e distância de 2,63 m até o vértice V_230, definido pelas coordenadas E: 648.396,131 m e N: 7.781.864,278 m com azimute 143° 30' 42,14" e distância de 1,47 m até o vértice V_231, definido pelas coordenadas E: 648.397,006 m e N: 7.781.863,095 m com azimute 138° 29' 44,51" e distância de 3,79 m até o vértice V_232, definido pelas coordenadas E: 648.399,519 m e N: 7.781.860,255 m com azimute 133° 54' 27,46" e distância de 1,34 m até o vértice V_233, definido pelas coordenadas E: 648.400,481 m e N: 7.781.859,329 m com azimute 128° 52' 18,03" e distância de 3,93 m até o vértice V_234, definido pelas coordenadas E: 648.403,539 m e N: 7.781.856,864 m com azimute 124° 17' 57,96" e distância de 1,20 m até o vértice V_235, definido pelas coordenadas E: 648.404,530 m e N: 7.781.856,188 m com azimute 119° 16' 40,31" e distância de 4,06 m até o vértice V_236, definido pelas coordenadas E: 648.408,074 m e N: 7.781.854,201 m com azimute 114° 39' 44,34" e distância de 1,06 m até o vértice V_237, definido pelas coordenadas E: 648.409,041 m e N: 7.781.853,757 m com azimute 109° 40' 56,22" e distância de 4,20 m até o vértice V_238, definido pelas coordenadas E: 648.412,994 m e N: 7.781.852,343 m com azimute 105° 06' 51,64" e distância de 0,93 m até o vértice V_239, definido pelas coordenadas E: 648.413,890 m e N: 7.781.852,101 m com azimute 102° 34' 08,06" e distância de 1,70 m até o vértice V_240, definido pelas coordenadas E: 648.415,554 m e N: 7.781.851,730 m com azimute 100° 57' 13,17" e distância de 22,46 m até o vértice V_241, definido pelas coordenadas E: 648.437,601 m e N: 7.781.847,463 m com azimute 139° 53' 53,55" e distância de 13,03 m até o vértice V_242, definido pelas coordenadas E: 648.445,992 m e N: 7.781.837,499 m com azimute 148° 23' 33,29" e distância de 45,16 m até o vértice V_243, definido pelas coordenadas E: 648.469,659 m e N: 7.781.799,040 m com azimute 152° 06' 09,82" e distância de 19,89 m até o vértice V_244, definido pelas coordenadas E: 648.478,965 m e N: 7.781.781,462 m com azimute 152° 06' 03,38" e distância de 19,96 m até o vértice V_245, definido pelas coordenadas E: 648.488,304 m e N: 7.781.763,823 m com azimute 151° 16' 20,69" e distância de 0,66 m até o vértice V_246, definido pelas coordenadas E: 648.488,623 m e N: 7.781.763,241 m com azimute 148° 56' 38,33" e distância de 1,81 m até o vértice V_247, definido pelas coordenadas E: 648.489,557 m e N: 7.781.761,690 m com azimute 146° 20' 29,00" e distância de 1,01 m até o vértice V_248, definido pelas coordenadas E: 648.490,117 m e N: 7.781.760,849 m com azimute 145° 24' 27,29" e distância de 37,28 m até o vértice V_249, definido pelas coordenadas E: 648.511,284 m e N: 7.781.730,157 m com azimute 143° 45' 11,85" e distância de 1,73 m até o vértice V_250, definido pelas coordenadas E: 648.512,306 m e N: 7.781.728,763 m com azimute 141° 41' 46,96" e distância de 0,53 m até o vértice V_251, definido pelas coordenadas E: 648.512,633 m e N: 7.781.728,349 m com azimute 136° 59' 59,77" e distância de 4,58 m até o vértice V_252, definido pelas coordenadas E: 648.515,756 m e N: 7.781.725,000 m com azimute 128° 39' 13,54" e distância de 4,44 m até o vértice V_253, definido pelas coordenadas E: 648.519,223 m e N: 7.781.722,227 m com azimute 123° 55' 39,52" e distância de 0,80 m até o vértice V_254, definido pelas coordenadas E: 648.519,889 m e N: 7.781.721,779 m com azimute 119° 36' 24,82" e distância de 3,71 m até o vértice V_255, definido pelas coordenadas E: 648.523,113 m e N: 7.781.719,947 m com azimute 115° 01' 18,68" e distância de 1,39 m até o vértice V_256, definido pelas coordenadas E: 648.524,377 m e N: 7.781.719,357 m com azimute 110° 42' 31,78" e distância de 3,12 m até o vértice V_257, definido pelas coordenadas E: 648.527,292 m e N: 7.781.718,255 m com azimute 106° 07' 10,45" e distância de 1,99 m até o vértice V_258, definido pelas coordenadas E: 648.529,202 m e N: 7.781.717,703 m com azimute 101° 47' 42,50" e distância de 2,52 m até o vértice V_259, definido pelas coordenadas E: 648.531,673 m e N: 7.781.717,187 m com azimute 97° 30' 44,71" e distância de 2,26 m até o vértice V_260, definido pelas coordenadas E: 648.533,910 m e N: 7.781.716,892 m com azimute 95° 21' 14,21" e distância de 34,18 m até o vértice V_261, definido pelas coordenadas E: 648.567,938 m e N: 7.781.713,703 m com azimute 93° 15' 51,84" e

distância de **1,88 m** até o vértice **V_262**, definido pelas coordenadas **E: 648.569,814 m** e **N: 7.781.713,596 m** com azimute **88° 29' 17,15"** e distância de **3,37 m** até o vértice **V_263**, definido pelas coordenadas **E: 648.573,186 m** e **N: 7.781.713,685 m** com azimute **84° 33' 48,63"** e distância de **0,71 m** até o vértice **V_264**, definido pelas coordenadas **E: 648.573,890 m** e **N: 7.781.713,752 m** com azimute **80° 07' 46,36"** e distância de **4,22 m** até o vértice **V_265**, definido pelas coordenadas **E: 648.578,051 m** e **N: 7.781.714,476 m** com azimute **74° 33' 24,30"** e distância de **1,90 m** até o vértice **V_266**, definido pelas coordenadas **E: 648.579,879 m** e **N: 7.781.714,981 m** com azimute **72° 43' 09,19"** e distância de **15,26 m** até o vértice **V_267**, definido pelas coordenadas **E: 648.594,450 m** e **N: 7.781.719,514 m** com azimute **72° 42' 59,41"** e distância de **5,48 m** até o vértice **V_268**, definido pelas coordenadas **E: 648.599,679 m** e **N: 7.781.721,141 m** com azimute **72° 43' 05,93"** e distância de **26,08 m** até o vértice **V_269**, definido pelas coordenadas **E: 648.624,583 m** e **N: 7.781.728,889 m** com azimute **83° 59' 09,85"** e distância de **3,04 m** até o vértice **V_270**, definido pelas coordenadas **E: 648.627,611 m** e **N: 7.781.729,208 m** com azimute **132° 57' 18,77"** e distância de **27,90 m** até o vértice **V_271**, definido pelas coordenadas **E: 648.648,033 m** e **N: 7.781.710,194 m** com azimute **130° 24' 59,29"** e distância de **0,34 m** até o vértice **V_272**, definido pelas coordenadas **E: 648.648,289 m** e **N: 7.781.709,976 m** com azimute **133° 05' 37,94"** e distância de **0,45 m** até o vértice **V_273**, definido pelas coordenadas **E: 648.648,615 m** e **N: 7.781.709,671 m** com azimute **130° 29' 57,89"** e distância de **0,79 m** até o vértice **V_274**, definido pelas coordenadas **E: 648.649,218 m** e **N: 7.781.709,156 m** com azimute **129° 48' 20,06"** e distância de **0,16 m** até o vértice **V_275**, definido pelas coordenadas **E: 648.649,344 m** e **N: 7.781.709,051 m** com azimute **128° 37' 48,91"** e distância de **0,61 m** até o vértice **V_276**, definido pelas coordenadas **E: 648.649,817 m** e **N: 7.781.708,673 m** com azimute **130° 23' 01,13"** e distância de **0,11 m** até o vértice **V_277**, definido pelas coordenadas **E: 648.649,904 m** e **N: 7.781.708,599 m** com azimute **125° 48' 12,04"** e distância de **0,08 m** até o vértice **V_278**, definido pelas coordenadas **E: 648.649,965 m** e **N: 7.781.708,555 m** com azimute **128° 36' 43,49"** e distância de **0,37 m** até o vértice **V_279**, definido pelas coordenadas **E: 648.650,258 m** e **N: 7.781.708,321 m** com azimute **125° 37' 57,54"** e distância de **1,96 m** até o vértice **V_280**, definido pelas coordenadas **E: 648.651,854 m** e **N: 7.781.707,177 m** com azimute **122° 07' 29,99"** e distância de **0,20 m** até o vértice **V_281**, definido pelas coordenadas **E: 648.652,026 m** e **N: 7.781.707,069 m** com azimute **125° 29' 14,87"** e distância de **0,13 m** até o vértice **V_282**, definido pelas coordenadas **E: 648.652,134 m** e **N: 7.781.706,992 m** com azimute **120° 56' 30,10"** e distância de **0,45 m** até o vértice **V_283**, definido pelas coordenadas **E: 648.652,516 m** e **N: 7.781.706,763 m** com azimute **122° 03' 56,34"** e distância de **1,01 m** até o vértice **V_284**, definido pelas coordenadas **E: 648.653,370 m** e **N: 7.781.706,228 m** com azimute **120° 18' 23,71"** e distância de **0,16 m** até o vértice **V_285**, definido pelas coordenadas **E: 648.653,512 m** e **N: 7.781.706,145 m** com azimute **119° 56' 55,61"** e distância de **0,17 m** até o vértice **V_286**, definido pelas coordenadas **E: 648.653,663 m** e **N: 7.781.706,058 m** com azimute **118° 15' 07,55"** e distância de **0,32 m** até o vértice **V_287**, definido pelas coordenadas **E: 648.653,944 m** e **N: 7.781.705,907 m** com azimute **120° 50' 04,61"** e distância de **0,23 m** até o vértice **V_288**, definido pelas coordenadas **E: 648.654,140 m** e **N: 7.781.705,790 m** com azimute **116° 37' 37,66"** e distância de **0,41 m** até o vértice **V_289**, definido pelas coordenadas **E: 648.654,509 m** e **N: 7.781.705,605 m** com azimute **118° 07' 22,32"** e distância de **1,00 m** até o vértice **V_290**, definido pelas coordenadas **E: 648.655,394 m** e **N: 7.781.705,132 m** com azimute **114° 23' 49,78"** e distância de **0,71 m** até o vértice **V_291**, definido pelas coordenadas **E: 648.656,040 m** e **N: 7.781.704,839 m** com azimute **116° 30' 14,05"** e distância de **0,42 m** até o vértice **V_292**, definido pelas coordenadas **E: 648.656,415 m** e **N: 7.781.704,652 m** com azimute **114° 08' 43,34"** e distância de **21,15 m** até o vértice **V_293**, definido pelas coordenadas **E: 648.675,718 m** e **N: 7.781.695,999 m** com azimute **208° 37' 04,02"** e distância de **1,25 m** até o vértice **V_294**, definido pelas coordenadas **E: 648.675,120 m** e **N: 7.781.694,903 m** com azimute **167° 28' 25,46"** e distância de **4,88 m** até o vértice **V_295**, definido pelas coordenadas **E: 648.676,178 m** e **N: 7.781.690,141 m** com azimute **137° 29' 19,45"** e distância de **8,61 m** até o vértice **V_296**, definido pelas coordenadas **E: 648.681,999 m** e **N: 7.781.683,791 m** com azimute **94° 45' 49,11"** e distância de **5,24 m** até o vértice **V_297**, definido pelas coordenadas **E: 648.687,219 m** e **N: 7.781.683,356 m** com azimute **102° 17' 13,94"** e distância de **23,33 m** até o vértice **V_298**, definido pelas coordenadas **E: 648.710,015 m** e **N: 7.781.678,391 m** com azimute **102° 17' 26,88"** e distância de **6,27 m** até o vértice **V_299**, definido pelas coordenadas **E: 648.716,138 m** e **N: 7.781.677,057 m** com azimute **119° 14' 49,22"** e distância de **21,95 m** até o vértice **V_300**, definido pelas coordenadas **E: 648.735,293 m** e **N: 7.781.666,331 m** com azimute **191° 59' 32,84"** e distância de **10,72 m** até o vértice **V_301**, definido pelas coordenadas **E: 648.733,066 m** e **N: 7.781.655,847 m** com azimute **133° 25' 43,44"** e distância de **40,93 m** até o vértice **V_302**, definido pelas coordenadas **E: 648.762,787 m** e **N: 7.781.627,713 m** com azimute **140° 35' 56,83"** e distância de **43,14 m** até o vértice **V_303**, definido pelas coordenadas **E: 648.790,172 m** e **N: 7.781.594,375 m** com azimute **160° 52' 52,28"** e distância de **31,50 m** até o vértice **V_304**, definido pelas coordenadas **E: 648.800,490 m** e **N: 7.781.564,610 m** com azimute **77° 47' 19,53"** e distância de **12,50 m** até o vértice **V_305**, definido pelas coordenadas **E: 648.812,712 m** e **N: 7.781.567,255 m** com azimute **107° 06' 09,82"** e distância de **6,69 m** até o vértice **V_306**, definido pelas coordenadas **E: 648.819,108 m** e **N: 7.781.565,287 m** com azimute **107° 06' 10,79"** e distância de **47,29 m** até o vértice **V_307**, definido pelas coordenadas **E: 648.864,305 m** e **N: 7.781.551,380 m** com azimute **98° 21' 58,51"** e

distância de **45,46 m** até o vértice **V_308**, definido pelas coordenadas **E: 648.909,285 m** e **N: 7.781.544,765 m** com azimute **112° 08' 23,61"** e distância de **35,36 m** até o vértice **V_309**, definido pelas coordenadas **E: 648.942,040 m** e **N: 7.781.531,438 m** com azimute **209° 32' 18,00"** e distância de **11,08 m** até o vértice **V_310**, definido pelas coordenadas **E: 648.936,578 m** e **N: 7.781.521,799 m** com azimute **204° 49' 23,31"** e distância de **0,25 m** até o vértice **V_311**, definido pelas coordenadas **E: 648.936,473 m** e **N: 7.781.521,572 m** com azimute **197° 31' 32,05"** e distância de **0,12 m** até o vértice **V_312**, definido pelas coordenadas **E: 648.936,437 m** e **N: 7.781.521,458 m** com azimute **195° 25' 17,55"** e distância de **9,21 m** até o vértice **V_313**, definido pelas coordenadas **E: 648.933,988 m** e **N: 7.781.512,580 m** com azimute **229° 14' 16,71"** e distância de **11,37 m** até o vértice **V_314**, definido pelas coordenadas **E: 648.925,378 m** e **N: 7.781.505,158 m** com azimute **264° 38' 41,64"** e distância de **9,85 m** até o vértice **V_315**, definido pelas coordenadas **E: 648.915,574 m** e **N: 7.781.504,239 m** com azimute **262° 28' 02,64"** e distância de **0,12 m** até o vértice **V_316**, definido pelas coordenadas **E: 648.915,453 m** e **N: 7.781.504,223 m** com azimute **255° 22' 44,85"** e distância de **0,24 m** até o vértice **V_317**, definido pelas coordenadas **E: 648.915,223 m** e **N: 7.781.504,163 m** com azimute **250° 54' 36,13"** e distância de **8,85 m** até o vértice **V_318**, definido pelas coordenadas **E: 648.906,858 m** e **N: 7.781.501,268 m** com azimute **245° 07' 20,60"** e distância de **0,27 m** até o vértice **V_319**, definido pelas coordenadas **E: 648.906,610 m** e **N: 7.781.501,153 m** com azimute **236° 18' 35,76"** e distância de **0,19 m** até o vértice **V_320**, definido pelas coordenadas **E: 648.906,451 m** e **N: 7.781.501,047 m** com azimute **232° 41' 37,50"** e distância de **8,48 m** até o vértice **V_321**, definido pelas coordenadas **E: 648.899,704 m** e **N: 7.781.495,906 m** com azimute **231° 03' 15,09"** e distância de **0,09 m** até o vértice **V_322**, definido pelas coordenadas **E: 648.899,631 m** e **N: 7.781.495,847 m** com azimute **229° 05' 16,37"** e distância de **6,38 m** até o vértice **V_323**, definido pelas coordenadas **E: 648.894,811 m** e **N: 7.781.491,670 m** com azimute **225° 12' 24,63"** e distância de **0,20 m** até o vértice **V_324**, definido pelas coordenadas **E: 648.894,672 m** e **N: 7.781.491,532 m** com azimute **217° 58' 37,94"** e distância de **0,20 m** até o vértice **V_325**, definido pelas coordenadas **E: 648.894,551 m** e **N: 7.781.491,377 m** com azimute **210° 12' 52,23"** e distância de **0,20 m** até o vértice **V_326**, definido pelas coordenadas **E: 648.894,452 m** e **N: 7.781.491,207 m** com azimute **206° 34' 08,71"** e distância de **6,35 m** até o vértice **V_327**, definido pelas coordenadas **E: 648.891,611 m** e **N: 7.781.485,526 m** com azimute **215° 12' 53,76"** e distância de **6,21 m** até o vértice **V_328**, definido pelas coordenadas **E: 648.888,029 m** e **N: 7.781.480,451 m** com azimute **242° 14' 36,60"** e distância de **6,54 m** até o vértice **V_329**, definido pelas coordenadas **E: 648.882,243 m** e **N: 7.781.477,406 m** com azimute **240° 22' 34,50"** e distância de **0,06 m** até o vértice **V_330**, definido pelas coordenadas **E: 648.882,192 m** e **N: 7.781.477,377 m** com azimute **236° 05' 11,09"** e distância de **0,21 m** até o vértice **V_331**, definido pelas coordenadas **E: 648.882,015 m** e **N: 7.781.477,258 m** com azimute **231° 50' 09,68"** e distância de **5,72 m** até o vértice **V_332**, definido pelas coordenadas **E: 648.877,517 m** e **N: 7.781.473,723 m** com azimute **230° 57' 52,15"** e distância de **0,05 m** até o vértice **V_333**, definido pelas coordenadas **E: 648.877,480 m** e **N: 7.781.473,693 m** com azimute **225° 00' 00,00"** e distância de **0,26 m** até o vértice **V_334**, definido pelas coordenadas **E: 648.877,293 m** e **N: 7.781.473,506 m** com azimute **219° 48' 05,45"** e distância de **7,23 m** até o vértice **V_335**, definido pelas coordenadas **E: 648.872,662 m** e **N: 7.781.467,948 m** com azimute **242° 06' 09,82"** e distância de **5,41 m** até o vértice **V_336**, definido pelas coordenadas **E: 648.867,885 m** e **N: 7.781.465,419 m** com azimute **277° 35' 40,72"** e distância de **3,87 m** até o vértice **V_337**, definido pelas coordenadas **E: 648.864,045 m** e **N: 7.781.465,931 m** com azimute **314° 59' 60,00"** e distância de **8,08 m** até o vértice **V_338**, definido pelas coordenadas **E: 648.858,331 m** e **N: 7.781.471,645 m** com azimute **315° 54' 33,77"** e distância de **0,04 m** até o vértice **V_339**, definido pelas coordenadas **E: 648.858,300 m** e **N: 7.781.471,677 m** com azimute **316° 44' 01,43"** e distância de **7,46 m** até o vértice **V_340**, definido pelas coordenadas **E: 648.853,190 m** e **N: 7.781.477,106 m** com azimute **313° 23' 22,92"** e distância de **0,18 m** até o vértice **V_341**, definido pelas coordenadas **E: 648.853,062 m** e **N: 7.781.477,227 m** com azimute **307° 15' 34,77"** e distância de **0,15 m** até o vértice **V_342**, definido pelas coordenadas **E: 648.852,945 m** e **N: 7.781.477,316 m** com azimute **304° 22' 51,66"** e distância de **7,41 m** até o vértice **V_343**, definido pelas coordenadas **E: 648.846,833 m** e **N: 7.781.481,498 m** com azimute **303° 41' 32,46"** e distância de **6,96 m** até o vértice **V_344**, definido pelas coordenadas **E: 648.841,042 m** e **N: 7.781.485,359 m** com azimute **302° 20' 50,80"** e distância de **0,07 m** até o vértice **V_345**, definido pelas coordenadas **E: 648.840,982 m** e **N: 7.781.485,397 m** com azimute **300° 57' 44,81"** e distância de **7,51 m** até o vértice **V_346**, definido pelas coordenadas **E: 648.834,545 m** e **N: 7.781.489,259 m** com azimute **295° 15' 24,22"** e distância de **0,27 m** até o vértice **V_347**, definido pelas coordenadas **E: 648.834,297 m** e **N: 7.781.489,376 m** com azimute **288° 05' 38,06"** e distância de **0,11 m** até o vértice **V_348**, definido pelas coordenadas **E: 648.834,196 m** e **N: 7.781.489,409 m** com azimute **285° 56' 23,24"** e distância de **7,02 m** até o vértice **V_349**, definido pelas coordenadas **E: 648.827,449 m** e **N: 7.781.491,336 m** com azimute **283° 48' 27,07"** e distância de **0,12 m** até o vértice **V_350**, definido pelas coordenadas **E: 648.827,331 m** e **N: 7.781.491,365 m** com azimute **281° 18' 43,99"** e distância de **4,91 m** até o vértice **V_351**, definido pelas coordenadas **E: 648.822,512 m** e **N: 7.781.492,329 m** com azimute **280° 00' 28,73"** e distância de **0,03 m** até o vértice **V_352**, definido pelas coordenadas **E: 648.822,478 m** e **N: 7.781.492,335 m** com azimute **280° 00' 33,04"** e distância de **5,55 m** até o vértice **V_353**, definido pelas coordenadas **E: 648.817,016 m** e **N: 7.781.493,299 m** com azimute

275° 03' 19,13" e distância de 0,26 m até o vértice V_354, definido pelas coordenadas E: 648.816,756 m e N: 7.781.493,322 m com azimute 270° e distância de 7,71 m até o vértice V_355, definido pelas coordenadas E: 648.809,045 m e N: 7.781.493,322 m com azimute 269° 02' 42,57" e distância de 0,06 m até o vértice V_356, definido pelas coordenadas E: 648.808,985 m e N: 7.781.493,321 m com azimute 267° 42' 16,37" e distância de 8,04 m até o vértice V_357, definido pelas coordenadas E: 648.800,952 m e N: 7.781.492,999 m com azimute 263° 54' 55,10" e distância de 0,20 m até o vértice V_358, definido pelas coordenadas E: 648.800,755 m e N: 7.781.492,978 m com azimute 260° 08' 12,52" e distância de 7,50 m até o vértice V_359, definido pelas coordenadas E: 648.793,370 m e N: 7.781.491,694 m com azimute 260° 27' 03,45" e distância de 11,30 m até o vértice V_360, definido pelas coordenadas E: 648.782,230 m e N: 7.781.489,820 m com azimute 255° 04' 56,47" e distância de 0,27 m até o vértice V_361, definido pelas coordenadas E: 648.781,971 m e N: 7.781.489,751 m com azimute 246° 34' 53,58" e distância de 0,17 m até o vértice V_362, definido pelas coordenadas E: 648.781,814 m e N: 7.781.489,683 m com azimute 243° 26' 13,22" e distância de 12,45 m até o vértice V_363, definido pelas coordenadas E: 648.770,675 m e N: 7.781.484,114 m com azimute 241° 26' 25,37" e distância de 0,09 m até o vértice V_364, definido pelas coordenadas E: 648.770,596 m e N: 7.781.484,071 m com azimute 236° 34' 30,68" e distância de 0,18 m até o vértice V_365, definido pelas coordenadas E: 648.770,446 m e N: 7.781.483,972 m com azimute 233° 07' 48,37" e distância de 10,71 m até o vértice V_366, definido pelas coordenadas E: 648.761,878 m e N: 7.781.477,546 m com azimute 229° 01' 03,08" e distância de 0,21 m até o vértice V_367, definido pelas coordenadas E: 648.761,718 m e N: 7.781.477,407 m com azimute 225° 00' 00,00" e distância de 10,85 m até o vértice V_368, definido pelas coordenadas E: 648.754,046 m e N: 7.781.469,735 m com azimute 225° 00' 00,00" e distância de 0,06 m até o vértice V_369, definido pelas coordenadas E: 648.754,007 m e N: 7.781.469,696 m com azimute 227° 07' 42,51" e distância de 8,13 m até o vértice V_370, definido pelas coordenadas E: 648.748,049 m e N: 7.781.464,165 m com azimute 222° 40' 51,16" e distância de 0,23 m até o vértice V_371, definido pelas coordenadas E: 648.747,895 m e N: 7.781.463,998 m com azimute 214° 02' 25,01" e distância de 0,23 m até o vértice V_372, definido pelas coordenadas E: 648.747,768 m e N: 7.781.463,810 m com azimute 205° 33' 00,27" e distância de 0,23 m até o vértice V_373, definido pelas coordenadas E: 648.747,670 m e N: 7.781.463,605 m com azimute 201° 02' 17,55" e distância de 5,91 m até o vértice V_374, definido pelas coordenadas E: 648.745,548 m e N: 7.781.458,088 m com azimute 205° 20' 25,45" e distância de 8,50 m até o vértice V_375, definido pelas coordenadas E: 648.741,912 m e N: 7.781.450,410 m com azimute 239° 02' 20,80" e distância de 6,86 m até o vértice V_376, definido pelas coordenadas E: 648.736,033 m e N: 7.781.446,883 m com azimute 253° 04' 25,26" e distância de 9,96 m até o vértice V_377, definido pelas coordenadas E: 648.726,507 m e N: 7.781.443,984 m com azimute 265° 01' 18,73" e distância de 1,77 m até o vértice V_378, definido pelas coordenadas E: 648.724,739 m e N: 7.781.443,830 m com azimute 265° 01' 48,93" e distância de 7,96 m até o vértice V_379, definido pelas coordenadas E: 648.716,804 m e N: 7.781.443,140 m com azimute 264° 28' 29,22" e distância de 11,87 m até o vértice V_380, definido pelas coordenadas E: 648.704,988 m e N: 7.781.441,997 m com azimute 310° 14' 17,24" e distância de 7,63 m até o vértice V_381, definido pelas coordenadas E: 648.699,162 m e N: 7.781.446,927 m com azimute 323° 07' 54,07" e distância de 7,24 m até o vértice V_382, definido pelas coordenadas E: 648.694,819 m e N: 7.781.452,718 m com azimute 336° 47' 43,69" e distância de 7,60 m até o vértice V_383, definido pelas coordenadas E: 648.691,825 m e N: 7.781.459,702 m com azimute 7° 27' 54,42" e distância de 5,35 m até o vértice V_384, definido pelas coordenadas E: 648.692,520 m e N: 7.781.465,006 m com azimute 324° 37' 02,39" e distância de 13,28 m até o vértice V_385, definido pelas coordenadas E: 648.684,832 m e N: 7.781.475,831 m com azimute 316° 08' 14,05" e distância de 2,28 m até o vértice V_386, definido pelas coordenadas E: 648.683,252 m e N: 7.781.477,475 m com azimute 309° 47' 53,96" e distância de 4,05 m até o vértice V_387, definido pelas coordenadas E: 648.680,142 m e N: 7.781.480,066 m com azimute 318° 22' 32,99" e distância de 14,22 m até o vértice V_388, definido pelas coordenadas E: 648.670,698 m e N: 7.781.490,694 m com azimute 315° 04' 28,92" e distância de 0,54 m até o vértice V_389, definido pelas coordenadas E: 648.670,315 m e N: 7.781.491,078 m com azimute 309° 48' 13,34" e distância de 7,87 m até o vértice V_390, definido pelas coordenadas E: 648.664,269 m e N: 7.781.496,116 m com azimute 325° 00' 23,15" e distância de 6,06 m até o vértice V_391, definido pelas coordenadas E: 648.660,794 m e N: 7.781.501,080 m com azimute 322° 36' 17,53" e distância de 0,26 m até o vértice V_392, definido pelas coordenadas E: 648.660,635 m e N: 7.781.501,288 m com azimute 314° 55' 23,88" e distância de 0,53 m até o vértice V_393, definido pelas coordenadas E: 648.660,261 m e N: 7.781.501,661 m com azimute 309° 48' 26,90" e distância de 7,72 m até o vértice V_394, definido pelas coordenadas E: 648.654,331 m e N: 7.781.506,603 m com azimute 330° 38' 34,54" e distância de 9,16 m até o vértice V_395, definido pelas coordenadas E: 648.649,839 m e N: 7.781.514,589 m com azimute 328° 00' 58,87" e distância de 0,28 m até o vértice V_396, definido pelas coordenadas E: 648.649,691 m e N: 7.781.514,826 m com azimute 325° 18' 07,15" e distância de 7,60 m até o vértice V_397, definido pelas coordenadas E: 648.645,365 m e N: 7.781.521,074 m com azimute 353° 59' 27,58" e distância de 9,34 m até o vértice V_398, definido pelas coordenadas E: 648.644,387 m e N: 7.781.530,365 m com azimute 351° 40' 07,05" e distância de 0,24 m até o vértice V_399, definido pelas coordenadas E: 648.644,352 m e N: 7.781.530,604 m com azimute

349° 22' 52,19" e distância de 8,60 m até o vértice V_400, definido pelas coordenadas E: 648.642,767 m e N: 7.781.539,058 m com azimute 349° 52' 25,40" e distância de 15,04 m até o vértice V_401, definido pelas coordenadas E: 648.640,123 m e N: 7.781.553,862 m com azimute 346° 34' 08,30" e distância de 0,34 m até o vértice V_402, definido pelas coordenadas E: 648.640,043 m e N: 7.781.554,197 m com azimute 343° 18' 00,93" e distância de 11,05 m até o vértice V_403, definido pelas coordenadas E: 648.636,868 m e N: 7.781.564,780 m com azimute 338° 30' 52,40" e distância de 0,51 m até o vértice V_404, definido pelas coordenadas E: 648.636,683 m e N: 7.781.565,250 m com azimute 328° 45' 50,27" e distância de 0,51 m até o vértice V_405, definido pelas coordenadas E: 648.636,421 m e N: 7.781.565,682 m com azimute 323° 58' 31,99" e distância de 7,20 m até o vértice V_406, definido pelas coordenadas E: 648.632,188 m e N: 7.781.571,503 m com azimute 319° 22' 22,55" e distância de 0,48 m até o vértice V_407, definido pelas coordenadas E: 648.631,874 m e N: 7.781.571,869 m com azimute 310° 07' 29,30" e distância de 0,48 m até o vértice V_408, definido pelas coordenadas E: 648.631,505 m e N: 7.781.572,180 m com azimute 305° 32' 07,74" e distância de 9,10 m até o vértice V_409, definido pelas coordenadas E: 648.624,097 m e N: 7.781.577,471 m com azimute 301° 28' 03,16" e distância de 0,43 m até o vértice V_410, definido pelas coordenadas E: 648.623,731 m e N: 7.781.577,695 m com azimute 293° 20' 19,86" e distância de 0,43 m até o vértice V_411, definido pelas coordenadas E: 648.623,337 m e N: 7.781.577,865 m com azimute 284° 58' 27,75" e distância de 0,43 m até o vértice V_412, definido pelas coordenadas E: 648.622,922 m e N: 7.781.577,976 m com azimute 276° 49' 36,70" e distância de 0,43 m até o vértice V_413, definido pelas coordenadas E: 648.622,496 m e N: 7.781.578,027 m com azimute 272° 43' 32,07" e distância de 11,12 m até o vértice V_414, definido pelas coordenadas E: 648.611,384 m e N: 7.781.578,556 m com azimute 269° 05' 52,00" e distância de 0,38 m até o vértice V_415, definido pelas coordenadas E: 648.611,003 m e N: 7.781.578,550 m com azimute 261° 50' 55,04" e distância de 0,38 m até o vértice V_416, definido pelas coordenadas E: 648.610,626 m e N: 7.781.578,496 m com azimute 254° 25' 38,84" e distância de 0,38 m até o vértice V_417, definido pelas coordenadas E: 648.610,260 m e N: 7.781.578,394 m com azimute 250° 54' 28,06" e distância de 14,58 m até o vértice V_418, definido pelas coordenadas E: 648.596,479 m e N: 7.781.573,624 m com azimute 246° 07' 42,82" e distância de 0,45 m até o vértice V_419, definido pelas coordenadas E: 648.596,070 m e N: 7.781.573,443 m com azimute 237° 41' 45,06" e distância de 0,45 m até o vértice V_420, definido pelas coordenadas E: 648.595,692 m e N: 7.781.573,204 m com azimute 229° 04' 44,99" e distância de 0,45 m até o vértice V_421, definido pelas coordenadas E: 648.595,354 m e N: 7.781.572,911 m com azimute 220° 27' 44,02" e distância de 0,45 m até o vértice V_422, definido pelas coordenadas E: 648.595,064 m e N: 7.781.572,571 m com azimute 216° 15' 11,42" e distância de 9,27 m até o vértice V_423, definido pelas coordenadas E: 648.589,581 m e N: 7.781.565,094 m com azimute 237° 48' 18,96" e distância de 16,17 m até o vértice V_424, definido pelas coordenadas E: 648.575,901 m e N: 7.781.556,481 m com azimute 243° 25' 56,86" e distância de 10,31 m até o vértice V_425, definido pelas coordenadas E: 648.566,684 m e N: 7.781.551,872 m com azimute 250° 54' 18,59" e distância de 7,74 m até o vértice V_426, definido pelas coordenadas E: 648.559,367 m e N: 7.781.549,339 m com azimute 250° 54' 49,47" e distância de 6,62 m até o vértice V_427, definido pelas coordenadas E: 648.553,110 m e N: 7.781.547,174 m com azimute 248° 41' 39,18" e distância de 0,21 m até o vértice V_428, definido pelas coordenadas E: 648.552,910 m e N: 7.781.547,096 m com azimute 246° 48' 02,78" e distância de 11,82 m até o vértice V_429, definido pelas coordenadas E: 648.542,044 m e N: 7.781.542,439 m com azimute 257° 00' 32,86" e distância de 13,76 m até o vértice V_430, definido pelas coordenadas E: 648.528,637 m e N: 7.781.539,346 m com azimute 260° 32' 01,30" e distância de 9,46 m até o vértice V_431, definido pelas coordenadas E: 648.519,305 m e N: 7.781.537,790 m com azimute 264° 28' 27,40" e distância de 16,19 m até o vértice V_432, definido pelas coordenadas E: 648.503,190 m e N: 7.781.536,231 m com azimute 271° 38' 04,74" e distância de 7,64 m até o vértice V_433, definido pelas coordenadas E: 648.495,551 m e N: 7.781.536,449 m com azimute 266° 36' 04,93" e distância de 0,52 m até o vértice V_434, definido pelas coordenadas E: 648.495,029 m e N: 7.781.536,418 m com azimute 256° 44' 03,79" e distância de 0,52 m até o vértice V_435, definido pelas coordenadas E: 648.494,520 m e N: 7.781.536,298 m com azimute 246° 34' 16,71" e distância de 0,52 m até o vértice V_436, definido pelas coordenadas E: 648.494,040 m e N: 7.781.536,090 m com azimute 236° 42' 18,25" e distância de 0,52 m até o vértice V_437, definido pelas coordenadas E: 648.493,603 m e N: 7.781.535,803 m com azimute 226° 37' 39,80" e distância de 0,52 m até o vértice V_438, definido pelas coordenadas E: 648.493,223 m e N: 7.781.535,444 m com azimute 216° 36' 25,47" e distância de 0,52 m até o vértice V_439, definido pelas coordenadas E: 648.492,911 m e N: 7.781.535,024 m com azimute 271° 38' 14,75" e distância de 7,66 m até o vértice V_440, definido pelas coordenadas E: 648.485,250 m e N: 7.781.535,243 m com azimute 304° 01' 13,92" e distância de 25,10 m até o vértice V_441, definido pelas coordenadas E: 648.464,445 m e N: 7.781.549,287 m com azimute 300° 53' 59,57" e distância de 0,15 m até o vértice V_442, definido pelas coordenadas E: 648.464,313 m e N: 7.781.549,366 m com azimute 298° 08' 27,46" e distância de 25,64 m até o vértice V_443, definido pelas coordenadas E: 648.441,700 m e N: 7.781.561,461 m com azimute 310° 22' 03,78" e distância de 13,73 m até o vértice V_444, definido pelas coordenadas E: 648.431,240 m e N: 7.781.570,353 m com azimute 306° 27' 32,30" e distância de 0,20 m até o vértice V_445, definido pelas coordenadas E: 648.431,083 m e N: 7.781.570,469 m

com azimute **302° 54' 19,35"** e distância de **21,39 m** até o vértice **V_446**, definido pelas coordenadas **E: 648.413,128 m** e **N: 7.781.582,087 m** com azimute **306° 15' 20,03"** e distância de **19,64 m** até o vértice **V_447**, definido pelas coordenadas **E: 648.397,289 m** e **N: 7.781.593,703 m** com azimute **303° 34' 33,36"** e distância de **0,14 m** até o vértice **V_448**, definido pelas coordenadas **E: 648.397,173 m** e **N: 7.781.593,780 m** com azimute **300° 57' 55,26"** e distância de **18,51 m** até o vértice **V_449**, definido pelas coordenadas **E: 648.381,299 m** e **N: 7.781.603,305 m** com azimute **296° 33' 54,18"** e distância de **0,22 m** até o vértice **V_450**, definido pelas coordenadas **E: 648.381,101 m** e **N: 7.781.603,404 m** com azimute **292° 31' 20,27"** e distância de **23,13 m** até o vértice **V_451**, definido pelas coordenadas **E: 648.359,737 m** e **N: 7.781.612,263 m** com azimute **319° 23' 49,07"** e distância de **14,28 m** até o vértice **V_452**, definido pelas coordenadas **E: 648.350,445 m** e **N: 7.781.623,103 m** com azimute **314° 31' 06,72"** e distância de **0,25 m** até o vértice **V_453**, definido pelas coordenadas **E: 648.350,265 m** e **N: 7.781.623,280 m** com azimute **305° 00' 38,13"** e distância de **0,25 m** até o vértice **V_454**, definido pelas coordenadas **E: 648.350,058 m** e **N: 7.781.623,425 m** com azimute **295° 08' 26,10"** e distância de **0,25 m** até o vértice **V_455**, definido pelas coordenadas **E: 648.349,830 m** e **N: 7.781.623,532 m** com azimute **285° 38' 00,60"** e distância de **0,25 m** até o vértice **V_456**, definido pelas coordenadas **E: 648.349,587 m** e **N: 7.781.623,600 m** com azimute **280° 46' 59,20"** e distância de **22,57 m** até o vértice **V_457**, definido pelas coordenadas **E: 648.327,419 m** e **N: 7.781.627,822 m** com azimute **281° 53' 19,17"** e distância de **0,06 m** até o vértice **V_458**, definido pelas coordenadas **E: 648.327,362 m** e **N: 7.781.627,834 m** com azimute **283° 00' 00,12"** e distância de **6,34 m** até o vértice **V_459**, definido pelas coordenadas **E: 648.321,181 m** e **N: 7.781.629,261 m** com azimute **292° 59' 25,11"** e distância de **22,11 m** até o vértice **V_460**, definido pelas coordenadas **E: 648.300,831 m** e **N: 7.781.637,895 m** com azimute **300° 48' 05,21"** e distância de **0,42 m** até o vértice **V_461**, definido pelas coordenadas **E: 648.300,467 m** e **N: 7.781.638,112 m** com azimute **302° 01' 51,37"** e distância de **3,80 m** até o vértice **V_462**, definido pelas coordenadas **E: 648.297,243 m** e **N: 7.781.640,129 m** com azimute **307° 39' 59,21"** e distância de **1,93 m** até o vértice **V_463**, definido pelas coordenadas **E: 648.295,717 m** e **N: 7.781.641,307 m** com azimute **307° 28' 41,75"** e distância de **7,27 m** até o vértice **V_464**, definido pelas coordenadas **E: 648.289,947 m** e **N: 7.781.645,731 m** com azimute **308° 53' 26,59"** e distância de **13,87 m** até o vértice **V_465**, definido pelas coordenadas **E: 648.279,149 m** e **N: 7.781.654,441 m** com azimute **321° 56' 59,97"** e distância de **13,90 m** até o vértice **V_466**, definido pelas coordenadas **E: 648.270,584 m** e **N: 7.781.665,384 m** com azimute **317° 03' 03,74"** e distância de **0,26 m** até o vértice **V_467**, definido pelas coordenadas **E: 648.270,409 m** e **N: 7.781.665,572 m** com azimute **307° 13' 39,76"** e distância de **0,26 m** até o vértice **V_468**, definido pelas coordenadas **E: 648.270,205 m** e **N: 7.781.665,727 m** com azimute **302° 20' 49,25"** e distância de **18,79 m** até o vértice **V_469**, definido pelas coordenadas **E: 648.254,330 m** e **N: 7.781.675,781 m** com azimute **301° 05' 50,33"** e distância de **0,07 m** até o vértice **V_470**, definido pelas coordenadas **E: 648.254,267 m** e **N: 7.781.675,819 m** com azimute **299° 32' 21,26"** e distância de **18,25 m** até o vértice **V_471**, definido pelas coordenadas **E: 648.238,392 m** e **N: 7.781.684,815 m** com azimute **298° 06' 22,57"** e distância de **0,10 m** até o vértice **V_472**, definido pelas coordenadas **E: 648.238,304 m** e **N: 7.781.684,862 m** com azimute **295° 42' 28,88"** e distância de **15,85 m** até o vértice **V_473**, definido pelas coordenadas **E: 648.224,026 m** e **N: 7.781.691,736 m** com azimute **296° 34' 01,99"** e distância de **11,82 m** até o vértice **V_474**, definido pelas coordenadas **E: 648.213,453 m** e **N: 7.781.697,023 m** com azimute **293° 43' 13,42"** e distância de **0,14 m** até o vértice **V_475**, definido pelas coordenadas **E: 648.213,321 m** e **N: 7.781.697,081 m** com azimute **291° 01' 58,88"** e distância de **14,66 m** até o vértice **V_476**, definido pelas coordenadas **E: 648.199,634 m** e **N: 7.781.702,344 m** com azimute **292° 13' 03,34"** e distância de **0,08 m** até o vértice **V_477**, definido pelas coordenadas **E: 648.199,563 m** e **N: 7.781.702,373 m** com azimute **293° 58' 17,34"** e distância de **10,35 m** até o vértice **V_478**, definido pelas coordenadas **E: 648.190,108 m** e **N: 7.781.706,577 m** com azimute **290° 24' 09,89"** e distância de **0,17 m** até o vértice **V_479**, definido pelas coordenadas **E: 648.189,944 m** e **N: 7.781.706,638 m** com azimute **284° 06' 54,20"** e distância de **0,18 m** até o vértice **V_480**, definido pelas coordenadas **E: 648.189,773 m** e **N: 7.781.706,681 m** com azimute **277° 12' 21,81"** e distância de **0,18 m** até o vértice **V_481**, definido pelas coordenadas **E: 648.189,599 m** e **N: 7.781.706,703 m** com azimute **273° 48' 47,22"** e distância de **7,95 m** até o vértice **V_482**, definido pelas coordenadas **E: 648.181,662 m** e **N: 7.781.707,232 m** com azimute **271° 43' 06,09"** e distância de **0,10 m** até o vértice **V_483**, definido pelas coordenadas **E: 648.181,562 m** e **N: 7.781.707,235 m** com azimute **266° 07' 50,94"** e distância de **0,21 m** até o vértice **V_484**, definido pelas coordenadas **E: 648.181,355 m** e **N: 7.781.707,221 m** com azimute **262° 05' 45,84"** e distância de **3,91 m** até o vértice **V_485**, definido pelas coordenadas **E: 648.177,487 m** e **N: 7.781.706,684 m** com azimute **262° 05' 27,18"** e distância de **15,33 m** até o vértice **V_486**, definido pelas coordenadas **E: 648.162,306 m** e **N: 7.781.704,575 m** com azimute **258° 37' 42,69"** e distância de **0,18 m** até o vértice **V_487**, definido pelas coordenadas **E: 648.162,127 m** e **N: 7.781.704,539 m** com azimute **251° 39' 54,16"** e distância de **0,18 m** até o vértice **V_488**, definido pelas coordenadas **E: 648.161,955 m** e **N: 7.781.704,482 m** com azimute **248° 11' 41,40"** e distância de **11,33 m** até o vértice **V_489**, definido pelas coordenadas **E: 648.151,437 m** e **N: 7.781.700,274 m** com azimute **250° 01' 00,82"** e distância de **0,07 m** até o vértice **V_490**, definido pelas coordenadas **E: 648.151,371 m** e **N: 7.781.700,250 m** com azimute **250° 52' 20,60"** e distância de **0,18 m** até o vértice **V_491**, definido pelas coordenadas **E: 648.151,198 m** e **N:**

7.781.700,190 m com azimute 137° 39' 37,32" e distância de 3,21 m até o vértice V_492, definido pelas coordenadas E: 648.153,363 m e N: 7.781.697,814 m com azimute 248° 22' 08,81" e distância de 0,06 m até o vértice V_493, definido pelas coordenadas E: 648.153,305 m e N: 7.781.697,791 m com azimute 318° 25' 17,38" e distância de 3,20 m até o vértice V_494, definido pelas coordenadas E: 648.151,182 m e N: 7.781.700,184 m com azimute 318° 24' 52,40" e distância de 1,19 m até o vértice V_495, definido pelas coordenadas E: 648.150,394 m e N: 7.781.701,072 m com azimute 317° 48' 35,31" e distância de 0,23 m até o vértice V_496, definido pelas coordenadas E: 648.150,239 m e N: 7.781.701,243 m com azimute 292° 37' 29,53" e distância de 233,42 m até o vértice V_497, definido pelas coordenadas E: 647.934,784 m e N: 7.781.791,038 m com azimute 324° 28' 13,70" e distância de 13,89 m até o vértice V_498, definido pelas coordenadas E: 647.926,710 m e N: 7.781.802,345 m com azimute 342° 07' 11,82" e distância de 14,30 m até o vértice V_499, definido pelas coordenadas E: 647.922,319 m e N: 7.781.815,956 m com azimute 342° 07' 36,11" e distância de 2,94 m até o vértice V_500, definido pelas coordenadas E: 647.921,418 m e N: 7.781.818,750 m com azimute 336° 48' 09,55" e distância de 12,09 m até o vértice V_501, definido pelas coordenadas E: 647.916,656 m e N: 7.781.829,862 m com azimute 308° 02' 47,98" e distância de 15,46 m até o vértice V_502, definido pelas coordenadas E: 647.904,485 m e N: 7.781.839,387 m com azimute 320° 54' 28,53" e distância de 10,91 m até o vértice V_503, definido pelas coordenadas E: 647.897,606 m e N: 7.781.847,854 m com azimute 323° 07' 40,57" e distância de 10,58 m até o vértice V_504, definido pelas coordenadas E: 647.891,256 m e N: 7.781.856,320 m com azimute 331° 55' 51,19" e distância de 9,00 m até o vértice V_505, definido pelas coordenadas E: 647.887,023 m e N: 7.781.864,258 m com azimute 316° 58' 14,02" e distância de 10,86 m até o vértice V_506, definido pelas coordenadas E: 647.879,614 m e N: 7.781.872,195 m com azimute 255° 58' 04,81" e distância de 6,55 m até o vértice V_507, definido pelas coordenadas E: 647.873,264 m e N: 7.781.870,608 m com azimute 296° 33' 54,18" e distância de 7,10 m até o vértice V_508, definido pelas coordenadas E: 647.866,914 m e N: 7.781.873,783 m com azimute 307° 33' 56,79" e distância de 8,68 m até o vértice V_509, definido pelas coordenadas E: 647.860,035 m e N: 7.781.879,074 m com azimute 323° 58' 31,99" e distância de 7,20 m até o vértice V_510, definido pelas coordenadas E: 647.855,802 m e N: 7.781.884,895 m com azimute 310° 14' 16,27" e distância de 9,01 m até o vértice V_511, definido pelas coordenadas E: 647.848,923 m e N: 7.781.890,716 m com azimute 310° 54' 42,88" e distância de 10,50 m até o vértice V_512, definido pelas coordenadas E: 647.840,985 m e N: 7.781.897,595 m com azimute 306° 52' 22,03" e distância de 7,94 m até o vértice V_513, definido pelas coordenadas E: 647.834,635 m e N: 7.781.902,358 m com azimute 286° 23' 31,04" e distância de 9,38 m até o vértice V_514, definido pelas coordenadas E: 647.825,640 m e N: 7.781.905,004 m com azimute 254° 03' 12,90" e distância de 7,71 m até o vértice V_515, definido pelas coordenadas E: 647.818,231 m e N: 7.781.902,887 m com azimute 286° 15' 34,24" e distância de 13,23 m até o vértice V_516, definido pelas coordenadas E: 647.805,531 m e N: 7.781.906,591 m com azimute 288° 26' 05,82" e distância de 11,71 m até o vértice V_517, definido pelas coordenadas E: 647.794,419 m e N: 7.781.910,295 m com azimute 35° 32' 26,18" e distância de 4,55 m até o vértice V_518, definido pelas coordenadas E: 647.797,065 m e N: 7.781.913,999 m com azimute 23° 11' 34,76" e distância de 4,03 m até o vértice V_519, definido pelas coordenadas E: 647.798,652 m e N: 7.781.917,703 m com azimute 318° 48' 59,29" e distância de 11,25 m até o vértice V_520, definido pelas coordenadas E: 647.791,244 m e N: 7.781.926,170 m com azimute 285° 25' 27,53" e distância de 15,92 m até o vértice V_521, definido pelas coordenadas E: 647.775,898 m e N: 7.781.930,404 m com azimute 291° 14' 58,68" e distância de 10,22 m até o vértice V_522, definido pelas coordenadas E: 647.766,373 m e N: 7.781.934,108 m com azimute 273° 34' 12,97" e distância de 5,89 m até o vértice V_523, definido pelas coordenadas E: 647.760,491 m e N: 7.781.934,475 m com azimute 273° 35' 14,56" e distância de 2,59 m até o vértice V_524, definido pelas coordenadas E: 647.757,907 m e N: 7.781.934,637 m com azimute 253° 15' 22,39" e distância de 0,25 m até o vértice V_525, definido pelas coordenadas E: 647.757,671 m e N: 7.781.934,566 m com azimute 27° 12' 37,82" e distância de 130,65 m até o vértice V_526, definido pelas coordenadas E: 647.817,412 m e N: 7.782.050,757 m com azimute 42° 54' 20,62" e distância de 140,86 m até o vértice V_527, definido pelas coordenadas E: 647.913,312 m e N: 7.782.153,937 m com azimute 347° 09' 49,51" e distância de 70,83 m até o vértice V_528, definido pelas coordenadas E: 647.897,576 m e N: 7.782.222,997 m com azimute 25° 41' 06,58" e distância de 17,97 m até o vértice V_529, definido pelas coordenadas E: 647.905,364 m e N: 7.782.239,190 m com azimute 69° 32' 44,86" e distância de 23,64 m até o vértice V_530, definido pelas coordenadas E: 647.927,513 m e N: 7.782.247,451 m com azimute 120° 57' 49,52" e distância de 16,79 m até o vértice V_531, definido pelas coordenadas E: 647.941,913 m e N: 7.782.238,811 m com azimute 120° 21' 11,66" e distância de 0,72 m até o vértice V_532, definido pelas coordenadas E: 647.942,538 m e N: 7.782.238,445 m com azimute 117° 45' 35,62" e distância de 1,97 m até o vértice V_533, definido pelas coordenadas E: 647.944,284 m e N: 7.782.237,526 m com azimute 114° 53' 50,33" e distância de 1,24 m até o vértice V_534, definido pelas coordenadas E: 647.945,413 m e N: 7.782.237,002 m com azimute 113° 40' 10,30" e distância de 4,98 m até o vértice V_535, definido pelas coordenadas E: 647.949,978 m e N: 7.782.235,001 m com azimute 111° 36' 44,75" e distância de 2,14 m até o vértice V_536, definido pelas coordenadas E: 647.951,967 m e N: 7.782.234,213 m com azimute 107° 02' 49,38" e distância de 2,95 m até o vértice V_537, definido pelas coordenadas E:

647.954,788 m e N: 7.782.233,348 m com azimute 102° 56' 10,86" e distância de 1,33 m até o vértice V_538, definido pelas coordenadas E: 647.956,081 m e N: 7.782.233,051 m com azimute 99° 52' 34,07" e distância de 2,14 m até o vértice V_539, definido pelas coordenadas E: 647.958,189 m e N: 7.782.232,684 m com azimute 97° 51' 39,85" e distância de 7,32 m até o vértice V_540, definido pelas coordenadas E: 647.965,439 m e N: 7.782.231,683 m com azimute 96° 26' 05,06" e distância de 1,47 m até o vértice V_541, definido pelas coordenadas E: 647.966,902 m e N: 7.782.231,518 m com azimute 94° 05' 08,22" e distância de 1,19 m até o vértice V_542, definido pelas coordenadas E: 647.968,092 m e N: 7.782.231,433 m com azimute 92° 55' 32,68" e distância de 19,65 m até o vértice V_543, definido pelas coordenadas E: 647.987,717 m e N: 7.782.230,430 m com azimute 92° 01' 05,13" e distância de 0,82 m até o vértice V_544, definido pelas coordenadas E: 647.988,540 m e N: 7.782.230,401 m com azimute 90° 39' 30,76" e distância de 0,70 m até o vértice V_545, definido pelas coordenadas E: 647.989,236 m e N: 7.782.230,393 m com azimute 90° e distância de 10,31 m até o vértice V_546, definido pelas coordenadas E: 647.999,548 m e N: 7.782.230,393 m com azimute 87° 41' 36,25" e distância de 2,43 m até o vértice V_547, definido pelas coordenadas E: 648.001,981 m e N: 7.782.230,491 m com azimute 83° 29' 35,73" e distância de 2,24 m até o vértice V_548, definido pelas coordenadas E: 648.004,208 m e N: 7.782.230,745 m com azimute 81° 21' 16,60" e distância de 10,16 m até o vértice V_549, definido pelas coordenadas E: 648.014,251 m e N: 7.782.232,272 m com azimute 78° 34' 27,60" e distância de 2,91 m até o vértice V_550, definido pelas coordenadas E: 648.017,106 m e N: 7.782.232,849 m com azimute 73° 14' 13,02" e distância de 2,67 m até o vértice V_551, definido pelas coordenadas E: 648.019,659 m e N: 7.782.233,618 m com azimute 70° 41' 38,93" e distância de 33,87 m até o vértice V_552, definido pelas coordenadas E: 648.051,625 m e N: 7.782.244,816 m com azimute 66° 23' 22,30" e distância de 4,51 m até o vértice V_553, definido pelas coordenadas E: 648.055,759 m e N: 7.782.246,623 m com azimute 57° 44' 49,05" e distância de 4,51 m até o vértice V_554, definido pelas coordenadas E: 648.059,575 m e N: 7.782.249,031 m com azimute 53° 27' 43,36" e distância de 1,31 m até o vértice V_555, definido pelas coordenadas E: 648.060,629 m e N: 7.782.249,812 m com azimute 121° 22' 39,31" e distância de 18,24 m até o vértice V_001, encerrando este perímetro.

Todas as coordenadas aqui descritas estão georreferenciadas ao Sistema Geodésico Brasileiro e encontram-se representadas no Sistema UTM, referenciadas ao Meridiano Central 45 WGr, fuso 23S, tendo como datum o SIRGAS-2000. Todos os azimutes e distâncias, área e perímetro foram calculados no plano de projeção UTM.

Memorial da reserva legal no imóvel receptor 02 – Fragmento 13

Área: 11,17 ha
Perímetro: 2.656,52 m

Inicia-se a descrição deste perímetro no vértice V_001, definido pelas coordenadas E: 648.358,172 m e N: 7.782.475,166 m com azimute 129° 30' 15,23" e distância de 9,01 m até o vértice V_002, definido pelas coordenadas E: 648.365,122 m e N: 7.782.469,436 m com azimute 129° 30' 10,42" e distância de 106,76 m até o vértice V_003, definido pelas coordenadas E: 648.447,501 m e N: 7.782.401,521 m com azimute 94° 36' 26,44" e distância de 40,12 m até o vértice V_004, definido pelas coordenadas E: 648.487,495 m e N: 7.782.398,298 m com azimute 94° 43' 09,39" e distância de 26,70 m até o vértice V_005, definido pelas coordenadas E: 648.514,108 m e N: 7.782.396,101 m com azimute 128° 29' 21,93" e distância de 56,72 m até o vértice V_006, definido pelas coordenadas E: 648.558,503 m e N: 7.782.360,801 m com azimute 273° 36' 03,14" e distância de 3,93 m até o vértice V_007, definido pelas coordenadas E: 648.554,578 m e N: 7.782.361,048 m com azimute 252° 00' 00,41" e distância de 30,90 m até o vértice V_008, definido pelas coordenadas E: 648.525,189 m e N: 7.782.351,499 m com azimute 230° 23' 43,34" e distância de 6,28 m até o vértice V_009, definido pelas coordenadas E: 648.520,351 m e N: 7.782.347,496 m com azimute 223° 11' 57,87" e distância de 6,28 m até o vértice V_010, definido pelas coordenadas E: 648.516,053 m e N: 7.782.342,919 m com azimute 216° 00' 04,36" e distância de 6,28 m até o vértice V_011, definido pelas coordenadas E: 648.512,362 m e N: 7.782.337,839 m com azimute 208° 48' 07,19" e distância de 6,28 m até o vértice V_012, definido pelas coordenadas E: 648.509,337 m e N: 7.782.332,337 m com azimute 201° 35' 46,94" e distância de 6,28 m até o vértice V_013, definido pelas coordenadas E: 648.507,026 m e N: 7.782.326,499 m com azimute 194° 24' 12,98" e distância de 6,28 m até o vértice V_014, definido pelas coordenadas E: 648.505,464 m e N: 7.782.320,417 m com azimute 187° 12' 03,07" e distância de 6,28 m até o vértice V_015, definido pelas coordenadas E: 648.504,677 m e N: 7.782.314,188 m com azimute 180° e distância de 6,28 m até o vértice V_016, definido pelas coordenadas E: 648.504,677 m e N: 7.782.307,908 m com azimute 172° 47' 56,93" e distância de 6,28 m até o vértice V_017, definido pelas coordenadas E: 648.505,464 m e N: 7.782.301,679 m com azimute 165° 36' 39,60" e distância de 2,25 m até o vértice V_018, definido pelas coordenadas E: 648.506,022 m e N: 7.782.299,504 m com azimute 165° 35' 17,76" e distância de 4,03 m até o vértice V_019, definido pelas coordenadas E: 648.507,026 m e N:

Página 278 de 307

7.782.295,597 m com azimute 158° 23' 43,67" e distância de 3,73 m até o vértice V_020, definido pelas coordenadas E: 648.508,399 m e N: 7.782.292,130 m com azimute 229° 34' 21,89" e distância de 5,50 m até o vértice V_021, definido pelas coordenadas E: 648.504,213 m e N: 7.782.288,564 m com azimute 229° 13' 33,59" e distância de 0,43 m até o vértice V_022, definido pelas coordenadas E: 648.503,886 m e N: 7.782.288,282 m com azimute 243° 31' 54,74" e distância de 72,70 m até o vértice V_023, definido pelas coordenadas E: 648.438,805 m e N: 7.782.255,879 m com azimute 253° 29' 03,47" e distância de 0,54 m até o vértice V_024, definido pelas coordenadas E: 648.438,289 m e N: 7.782.255,726 m com azimute 253° 36' 37,66" e distância de 0,04 m até o vértice V_025, definido pelas coordenadas E: 648.438,255 m e N: 7.782.255,716 m com azimute 252° 06' 35,88" e distância de 0,93 m até o vértice V_026, definido pelas coordenadas E: 648.437,369 m e N: 7.782.255,430 m com azimute 250° 34' 22,86" e distância de 0,73 m até o vértice V_027, definido pelas coordenadas E: 648.436,680 m e N: 7.782.255,187 m com azimute 249° 37' 24,83" e distância de 0,07 m até o vértice V_028, definido pelas coordenadas E: 648.436,610 m e N: 7.782.255,161 m com azimute 248° 49' 24,25" e distância de 1,12 m até o vértice V_029, definido pelas coordenadas E: 648.435,562 m e N: 7.782.254,755 m com azimute 247° 42' 07,08" e distância de 5,66 m até o vértice V_030, definido pelas coordenadas E: 648.430,329 m e N: 7.782.252,609 m com azimute 331° 04' 21,83" e distância de 20,37 m até o vértice V_031, definido pelas coordenadas E: 648.420,478 m e N: 7.782.270,434 m com azimute 330° 36' 32,21" e distância de 0,56 m até o vértice V_032, definido pelas coordenadas E: 648.420,202 m e N: 7.782.270,924 m com azimute 328° 06' 54,96" e distância de 1,96 m até o vértice V_033, definido pelas coordenadas E: 648.419,165 m e N: 7.782.272,591 m com azimute 326° 39' 33,45" e distância de 0,05 m até o vértice V_034, definido pelas coordenadas E: 648.419,140 m e N: 7.782.272,629 m com azimute 326° 13' 00,91" e distância de 0,17 m até o vértice V_035, definido pelas coordenadas E: 648.419,045 m e N: 7.782.272,771 m com azimute 324° 18' 46,86" e distância de 1,92 m até o vértice V_036, definido pelas coordenadas E: 648.417,926 m e N: 7.782.274,329 m com azimute 320° 37' 27,54" e distância de 1,96 m até o vértice V_037, definido pelas coordenadas E: 648.416,681 m e N: 7.782.275,846 m com azimute 317° 34' 13,71" e distância de 1,26 m até o vértice V_038, definido pelas coordenadas E: 648.415,830 m e N: 7.782.276,777 m com azimute 316° 10' 43,53" e distância de 0,17 m até o vértice V_039, definido pelas coordenadas E: 648.415,711 m e N: 7.782.276,901 m com azimute 315° 41' 35,02" e distância de 0,70 m até o vértice V_040, definido pelas coordenadas E: 648.415,221 m e N: 7.782.277,403 m com azimute 313° 07' 18,42" e distância de 1,96 m até o vértice V_041, definido pelas coordenadas E: 648.413,788 m e N: 7.782.278,745 m com azimute 309° 23' 53,68" e distância de 1,96 m até o vértice V_042, definido pelas coordenadas E: 648.412,271 m e N: 7.782.279,991 m com azimute 306° 56' 12,31" e distância de 0,51 m até o vértice V_043, definido pelas coordenadas E: 648.411,860 m e N: 7.782.280,300 m com azimute 306° 40' 07,05" e distância de 0,17 m até o vértice V_044, definido pelas coordenadas E: 648.411,723 m e N: 7.782.280,402 m com azimute 305° 06' 54,15" e distância de 1,45 m até o vértice V_045, definido pelas coordenadas E: 648.410,537 m e N: 7.782.281,236 m com azimute 302° 41' 54,24" e distância de 1,12 m até o vértice V_046, definido pelas coordenadas E: 648.409,593 m e N: 7.782.281,842 m com azimute 301° 36' 27,43" e distância de 31,74 m até o vértice V_047, definido pelas coordenadas E: 648.382,558 m e N: 7.782.298,479 m com azimute 318° 30' 10,38" e distância de 22,95 m até o vértice V_048, definido pelas coordenadas E: 648.367,352 m e N: 7.782.315,668 m com azimute 316° 46' 04,18" e distância de 1,83 m até o vértice V_049, definido pelas coordenadas E: 648.366,096 m e N: 7.782.317,004 m com azimute 313° 27' 06,63" e distância de 0,03 m até o vértice V_050, definido pelas coordenadas E: 648.366,077 m e N: 7.782.317,022 m com azimute 315° 00' 00,00" e distância de 0,12 m até o vértice V_051, definido pelas coordenadas E: 648.365,989 m e N: 7.782.317,110 m com azimute 313° 05' 44,62" e distância de 1,94 m até o vértice V_052, definido pelas coordenadas E: 648.364,575 m e N: 7.782.318,433 m com azimute 309° 32' 32,81" e distância de 1,78 m até o vértice V_053, definido pelas coordenadas E: 648.363,199 m e N: 7.782.319,569 m com azimute 307° 47' 38,19" e distância de 0,12 m até o vértice V_054, definido pelas coordenadas E: 648.363,101 m e N: 7.782.319,645 m com azimute 307° 57' 33,42" e distância de 0,18 m até o vértice V_055, definido pelas coordenadas E: 648.362,960 m e N: 7.782.319,755 m com azimute 305° 36' 32,14" e distância de 1,96 m até o vértice V_056, definido pelas coordenadas E: 648.361,364 m e N: 7.782.320,898 m com azimute 302° 14' 24,38" e distância de 1,58 m até o vértice V_057, definido pelas coordenadas E: 648.360,029 m e N: 7.782.321,740 m com azimute 300° 53' 05,80" e distância de 0,12 m até o vértice V_058, definido pelas coordenadas E: 648.359,922 m e N: 7.782.321,804 m com azimute 300° 17' 57,62" e distância de 0,38 m até o vértice V_059, definido pelas coordenadas E: 648.359,590 m e N: 7.782.321,998 m com azimute 298° 34' 46,11" e distância de 1,48 m até o vértice V_060, definido pelas coordenadas E: 648.358,294 m e N: 7.782.322,704 m com azimute 297° 10' 57,29" e distância de 13,11 m até o vértice V_061, definido pelas coordenadas E: 648.346,630 m e N: 7.782.328,694 m com azimute 21° 36' 28,26" e distância de 5,22 m até o vértice V_062, definido pelas coordenadas E: 648.348,553 m e N: 7.782.333,549 m com azimute 14° 23' 41,16" e distância de 6,28 m até o vértice V_063, definido pelas coordenadas E: 648.350,114 m e N: 7.782.339,631 m com azimute 7° 12' 03,07" e distância de 6,28 m até o vértice V_064, definido pelas coordenadas E: 648.350,901 m e N: 7.782.345,860 m com azimute 0° e distância de 6,28 m até o vértice V_065, definido pelas coordenadas E: 648.350,901 m e N:

7.782.352,140 m com azimute 352° 47' 56,93" e distância de 6,28 m até o vértice V_066, definido pelas coordenadas E: 648.350,114 m e N: 7.782.358,369 m com azimute 345° 36' 18,84" e distância de 6,28 m até o vértice V_067, definido pelas coordenadas E: 648.348,553 m e N: 7.782.364,451 m com azimute 338° 23' 42,52" e distância de 6,28 m até o vértice V_068, definido pelas coordenadas E: 648.346,241 m e N: 7.782.370,289 m com azimute 331° 11' 52,81" e distância de 6,28 m até o vértice V_069, definido pelas coordenadas E: 648.343,216 m e N: 7.782.375,791 m com azimute 324° 00' 22,22" e distância de 6,28 m até o vértice V_070, definido pelas coordenadas E: 648.339,526 m e N: 7.782.380,871 m com azimute 316° 47' 38,19" e distância de 6,28 m até o vértice V_071, definido pelas coordenadas E: 648.335,227 m e N: 7.782.385,448 m com azimute 309° 36' 16,66" e distância de 6,28 m até o vértice V_072, definido pelas coordenadas E: 648.330,389 m e N: 7.782.389,451 m com azimute 302° 23' 56,76" e distância de 6,28 m até o vértice V_073, definido pelas coordenadas E: 648.325,088 m e N: 7.782.392,815 m com azimute 295° 12' 07,54" e distância de 6,28 m até o vértice V_074, definido pelas coordenadas E: 648.319,406 m e N: 7.782.395,489 m com azimute 287° 59' 46,87" e distância de 6,28 m até o vértice V_075, definido pelas coordenadas E: 648.313,434 m e N: 7.782.397,429 m com azimute 280° 48' 18,78" e distância de 6,28 m até o vértice V_076, definido pelas coordenadas E: 648.307,267 m e N: 7.782.398,606 m com azimute 273° 35' 50,62" e distância de 6,28 m até o vértice V_077, definido pelas coordenadas E: 648.301,000 m e N: 7.782.399,000 m com azimute 266° 24' 09,38" e distância de 6,28 m até o vértice V_078, definido pelas coordenadas E: 648.294,733 m e N: 7.782.398,606 m com azimute 259° 11' 41,22" e distância de 6,28 m até o vértice V_079, definido pelas coordenadas E: 648.288,566 m e N: 7.782.397,429 m com azimute 252° 00' 13,13" e distância de 6,28 m até o vértice V_080, definido pelas coordenadas E: 648.282,594 m e N: 7.782.395,489 m com azimute 244° 47' 52,46" e distância de 6,28 m até o vértice V_081, definido pelas coordenadas E: 648.276,912 m e N: 7.782.392,815 m com azimute 237° 36' 03,24" e distância de 6,28 m até o vértice V_082, definido pelas coordenadas E: 648.271,611 m e N: 7.782.389,451 m com azimute 230° 23' 43,34" e distância de 6,28 m até o vértice V_083, definido pelas coordenadas E: 648.266,773 m e N: 7.782.385,448 m com azimute 223° 12' 21,81" e distância de 6,28 m até o vértice V_084, definido pelas coordenadas E: 648.262,474 m e N: 7.782.380,871 m com azimute 215° 59' 37,78" e distância de 6,28 m até o vértice V_085, definido pelas coordenadas E: 648.258,784 m e N: 7.782.375,791 m com azimute 208° 48' 07,19" e distância de 6,28 m até o vértice V_086, definido pelas coordenadas E: 648.255,759 m e N: 7.782.370,289 m com azimute 201° 36' 17,48" e distância de 6,28 m até o vértice V_087, definido pelas coordenadas E: 648.253,447 m e N: 7.782.364,451 m com azimute 194° 23' 41,16" e distância de 6,28 m até o vértice V_088, definido pelas coordenadas E: 648.251,886 m e N: 7.782.358,369 m com azimute 187° 12' 03,07" e distância de 6,28 m até o vértice V_089, definido pelas coordenadas E: 648.251,099 m e N: 7.782.352,140 m com azimute 180° e distância de 6,28 m até o vértice V_090, definido pelas coordenadas E: 648.251,099 m e N: 7.782.345,860 m com azimute 172° 47' 56,93" e distância de 6,28 m até o vértice V_091, definido pelas coordenadas E: 648.251,886 m e N: 7.782.339,631 m com azimute 165° 36' 18,84" e distância de 6,28 m até o vértice V_092, definido pelas coordenadas E: 648.253,447 m e N: 7.782.333,549 m com azimute 158° 23' 42,52" e distância de 6,28 m até o vértice V_093, definido pelas coordenadas E: 648.255,759 m e N: 7.782.327,711 m com azimute 151° 11' 52,81" e distância de 6,28 m até o vértice V_094, definido pelas coordenadas E: 648.258,784 m e N: 7.782.322,209 m com azimute 144° 00' 22,22" e distância de 6,28 m até o vértice V_095, definido pelas coordenadas E: 648.262,474 m e N: 7.782.317,129 m com azimute 136° 47' 38,19" e distância de 6,28 m até o vértice V_096, definido pelas coordenadas E: 648.266,773 m e N: 7.782.312,552 m com azimute 129° 36' 16,66" e distância de 6,28 m até o vértice V_097, definido pelas coordenadas E: 648.271,611 m e N: 7.782.308,549 m com azimute 122° 23' 56,76" e distância de 6,28 m até o vértice V_098, definido pelas coordenadas E: 648.276,912 m e N: 7.782.305,185 m com azimute 115° 12' 07,54" e distância de 6,28 m até o vértice V_099, definido pelas coordenadas E: 648.282,594 m e N: 7.782.302,511 m com azimute 107° 59' 13,34" e distância de 2,39 m até o vértice V_100, definido pelas coordenadas E: 648.284,864 m e N: 7.782.301,774 m com azimute 160° 28' 40,05" e distância de 2,05 m até o vértice V_101, definido pelas coordenadas E: 648.285,549 m e N: 7.782.299,842 m com azimute 158° 57' 35,41" e distância de 1,55 m até o vértice V_102, definido pelas coordenadas E: 648.286,106 m e N: 7.782.298,394 m com azimute 156° 50' 36,68" e distância de 0,71 m até o vértice V_103, definido pelas coordenadas E: 648.286,387 m e N: 7.782.297,737 m com azimute 156° 09' 11,45" e distância de 0,15 m até o vértice V_104, definido pelas coordenadas E: 648.286,448 m e N: 7.782.297,599 m com azimute 154° 55' 59,55" e distância de 1,25 m até o vértice V_105, definido pelas coordenadas E: 648.286,977 m e N: 7.782.296,468 m com azimute 151° 52' 52,13" e distância de 1,96 m até o vértice V_106, definido pelas coordenadas E: 648.287,902 m e N: 7.782.294,737 m com azimute 148° 41' 55,38" e distância de 0,47 m até o vértice V_107, definido pelas coordenadas E: 648.288,144 m e N: 7.782.294,339 m com azimute 148° 47' 00,00" e distância de 0,85 m até o vértice V_108, definido pelas coordenadas E: 648.288,587 m e N: 7.782.293,608 m com azimute 147° 09' 03,28" e distância de 0,15 m até o vértice V_109, definido pelas coordenadas E: 648.288,669 m e N: 7.782.293,481 m com azimute 146° 55' 39,31" e distância de 0,64 m até o vértice V_110, definido pelas coordenadas E: 648.289,020 m e N: 7.782.292,942 m com azimute 144° 22' 02,46" e distância de 1,96 m até o vértice V_111, definido pelas coordenadas E: 648.290,164 m e N:

7.782.291,346 m com azimute 140° 40' 14,89" e distância de 1,92 m até o vértice V_112, definido pelas coordenadas E: 648.291,384 m e N: 7.782.289,857 m com azimute 138° 29' 33,34" e distância de 0,15 m até o vértice V_113, definido pelas coordenadas E: 648.291,484 m e N: 7.782.289,744 m com azimute 139° 14' 11,02" e distância de 0,04 m até o vértice V_114, definido pelas coordenadas E: 648.291,509 m e N: 7.782.289,715 m com azimute 136° 51' 29,73" e distância de 1,96 m até o vértice V_115, definido pelas coordenadas E: 648.292,851 m e N: 7.782.288,283 m com azimute 133° 08' 30,27" e distância de 1,96 m até o vértice V_116, definido pelas coordenadas E: 648.294,283 m e N: 7.782.286,941 m com azimute 130° 43' 17,41" e distância de 0,57 m até o vértice V_117, definido pelas coordenadas E: 648.294,714 m e N: 7.782.286,570 m com azimute 130° 08' 48,85" e distância de 0,15 m até o vértice V_118, definido pelas coordenadas E: 648.294,829 m e N: 7.782.286,473 m com azimute 128° 49' 58,60" e distância de 1,40 m até o vértice V_119, definido pelas coordenadas E: 648.295,916 m e N: 7.782.285,598 m com azimute 125° 37' 57,54" e distância de 1,96 m até o vértice V_120, definido pelas coordenadas E: 648.297,512 m e N: 7.782.284,454 m com azimute 122° 36' 21,87" e distância de 1,17 m até o vértice V_121, definido pelas coordenadas E: 648.298,500 m e N: 7.782.283,822 m com azimute 121° 29' 00,35" e distância de 0,15 m até o vértice V_122, definido pelas coordenadas E: 648.298,629 m e N: 7.782.283,743 m com azimute 120° 45' 08,40" e distância de 0,79 m até o vértice V_123, definido pelas coordenadas E: 648.299,308 m e N: 7.782.283,339 m com azimute 118° 36' 48,81" e distância de 1,48 m até o vértice V_124, definido pelas coordenadas E: 648.300,604 m e N: 7.782.282,632 m com azimute 117° 10' 50,54" e distância de 27,18 m até o vértice V_125, definido pelas coordenadas E: 648.324,781 m e N: 7.782.270,217 m com azimute 138° 30' 12,99" e distância de 21,72 m até o vértice V_126, definido pelas coordenadas E: 648.339,171 m e N: 7.782.253,950 m com azimute 136° 46' 04,18" e distância de 1,83 m até o vértice V_127, definido pelas coordenadas E: 648.340,427 m e N: 7.782.252,614 m com azimute 134° 34' 14,97" e distância de 0,38 m até o vértice V_128, definido pelas coordenadas E: 648.340,696 m e N: 7.782.252,349 m com azimute 134° 10' 10,86" e distância de 0,15 m até o vértice V_129, definido pelas coordenadas E: 648.340,801 m e N: 7.782.252,247 m com azimute 132° 45' 08,12" e distância de 1,59 m até o vértice V_130, definido pelas coordenadas E: 648.341,966 m e N: 7.782.251,170 m com azimute 129° 23' 53,68" e distância de 1,96 m até o vértice V_131, definido pelas coordenadas E: 648.343,483 m e N: 7.782.249,924 m com azimute 126° 37' 14,22" e distância de 0,87 m até o vértice V_132, definido pelas coordenadas E: 648.344,184 m e N: 7.782.249,403 m com azimute 126° 10' 12,92" e distância de 0,15 m até o vértice V_133, definido pelas coordenadas E: 648.344,303 m e N: 7.782.249,316 m com azimute 124° 47' 53,60" e distância de 1,09 m até o vértice V_134, definido pelas coordenadas E: 648.345,198 m e N: 7.782.248,694 m com azimute 122° 37' 40,24" e distância de 1,12 m até o vértice V_135, definido pelas coordenadas E: 648.346,143 m e N: 7.782.248,089 m com azimute 121° 36' 31,80" e distância de 28,20 m até o vértice V_136, definido pelas coordenadas E: 648.370,156 m e N: 7.782.233,311 m com azimute 151° 04' 25,18" e distância de 15,40 m até o vértice V_137, definido pelas coordenadas E: 648.377,606 m e N: 7.782.219,830 m com azimute 151° 04' 24,43" e distância de 10,91 m até o vértice V_138, definido pelas coordenadas E: 648.382,882 m e N: 7.782.210,283 m com azimute 150° 36' 00,56" e distância de 0,37 m até o vértice V_139, definido pelas coordenadas E: 648.383,064 m e N: 7.782.209,960 m com azimute 151° 23' 22,34" e distância de 0,03 m até o vértice V_140, definido pelas coordenadas E: 648.383,076 m e N: 7.782.209,938 m com azimute 150° 13' 04,66" e distância de 0,19 m até o vértice V_141, definido pelas coordenadas E: 648.383,171 m e N: 7.782.209,772 m com azimute 149° 51' 31,01" e distância de 0,18 m até o vértice V_142, definido pelas coordenadas E: 648.383,261 m e N: 7.782.209,617 m com azimute 149° 39' 20,74" e distância de 37,72 m até o vértice V_143, definido pelas coordenadas E: 648.402,316 m e N: 7.782.177,066 m com azimute 148° 24' 08,57" e distância de 0,76 m até o vértice V_144, definido pelas coordenadas E: 648.402,714 m e N: 7.782.176,419 m com azimute 148° 25' 36,25" e distância de 0,55 m até o vértice V_145, definido pelas coordenadas E: 648.403,001 m e N: 7.782.175,952 m com azimute 147° 27' 53,76" e distância de 0,07 m até o vértice V_146, definido pelas coordenadas E: 648.403,038 m e N: 7.782.175,894 m com azimute 146° 38' 36,35" e distância de 0,48 m até o vértice V_147, definido pelas coordenadas E: 648.403,300 m e N: 7.782.175,496 m com azimute 145° 43' 01,01" e distância de 0,56 m até o vértice V_148, definido pelas coordenadas E: 648.403,617 m e N: 7.782.175,031 m com azimute 145° 10' 30,51" e distância de 22,24 m até o vértice V_149, definido pelas coordenadas E: 648.416,317 m e N: 7.782.156,775 m com azimute 143° 51' 29,99" e distância de 1,40 m até o vértice V_150, definido pelas coordenadas E: 648.417,143 m e N: 7.782.155,644 m com azimute 141° 30' 28,60" e distância de 1,07 m até o vértice V_151, definido pelas coordenadas E: 648.417,807 m e N: 7.782.154,809 m com azimute 140° 11' 39,94" e distância de 0,16 m até o vértice V_152, definido pelas coordenadas E: 648.417,912 m e N: 7.782.154,683 m com azimute 139° 39' 17,72" e distância de 0,90 m até o vértice V_153, definido pelas coordenadas E: 648.418,493 m e N: 7.782.153,999 m com azimute 136° 51' 29,73" e distância de 1,96 m até o vértice V_154, definido pelas coordenadas E: 648.419,835 m e N: 7.782.152,567 m com azimute 133° 07' 18,42" e distância de 1,96 m até o vértice V_155, definido pelas coordenadas E: 648.421,268 m e N: 7.782.151,225 m com azimute 131° 19' 55,96" e distância de 0,11 m até o vértice V_156, definido pelas coordenadas E: 648.421,351 m e N: 7.782.151,152 m com azimute 131° 03' 17,33" e distância de 0,16 m até o vértice V_157, definido pelas coordenadas E:

648.421,475 m e N: 7.782.151,044 m com azimute 129° 15' 47,90" e distância de 1,85 m até o vértice V_158, definido pelas coordenadas E: 648.422,910 m e N: 7.782.149,871 m com azimute 126° 55' 33,13" e distância de 0,61 m até o vértice V_159, definido pelas coordenadas E: 648.423,401 m e N: 7.782.149,502 m com azimute 126° 19' 33,96" e distância de 14,96 m até o vértice V_160, definido pelas coordenadas E: 648.435,455 m e N: 7.782.140,639 m com azimute 126° 19' 38,01" e distância de 13,64 m até o vértice V_161, definido pelas coordenadas E: 648.446,445 m e N: 7.782.132,558 m com azimute 144° 16' 24,69" e distância de 47,70 m até o vértice V_162, definido pelas coordenadas E: 648.474,296 m e N: 7.782.093,837 m com azimute 144° 15' 24,35" e distância de 3,14 m até o vértice V_163, definido pelas coordenadas E: 648.476,132 m e N: 7.782.091,286 m com azimute 143° 24' 51,01" e distância de 0,93 m até o vértice V_164, definido pelas coordenadas E: 648.476,685 m e N: 7.782.090,541 m com azimute 142° 09' 42,96" e distância de 0,27 m até o vértice V_165, definido pelas coordenadas E: 648.476,852 m e N: 7.782.090,326 m com azimute 142° 03' 28,25" e distância de 0,07 m até o vértice V_166, definido pelas coordenadas E: 648.476,898 m e N: 7.782.090,267 m com azimute 140° 55' 15,18" e distância de 1,13 m até o vértice V_167, definido pelas coordenadas E: 648.477,611 m e N: 7.782.089,389 m com azimute 139° 49' 12,25" e distância de 6,98 m até o vértice V_168, definido pelas coordenadas E: 648.482,112 m e N: 7.782.084,059 m com azimute 141° 21' 47,65" e distância de 31,06 m até o vértice V_169, definido pelas coordenadas E: 648.501,508 m e N: 7.782.059,794 m com azimute 175° 14' 26,31" e distância de 7,77 m até o vértice V_170, definido pelas coordenadas E: 648.502,153 m e N: 7.782.052,047 m com azimute 173° 52' 18,19" e distância de 1,43 m até o vértice V_171, definido pelas coordenadas E: 648.502,306 m e N: 7.782.050,622 m com azimute 171° 34' 39,43" e distância de 0,91 m até o vértice V_172, definido pelas coordenadas E: 648.502,440 m e N: 7.782.049,717 m com azimute 170° 46' 45,03" e distância de 0,16 m até o vértice V_173, definido pelas coordenadas E: 648.502,465 m e N: 7.782.049,563 m com azimute 169° 46' 59,23" e distância de 1,05 m até o vértice V_174, definido pelas coordenadas E: 648.502,651 m e N: 7.782.048,531 m com azimute 166° 52' 11,16" e distância de 1,96 m até o vértice V_175, definido pelas coordenadas E: 648.503,097 m e N: 7.782.046,619 m com azimute 163° 23' 43,11" e distância de 1,68 m até o vértice V_176, definido pelas coordenadas E: 648.503,578 m e N: 7.782.045,006 m com azimute 161° 47' 45,89" e distância de 0,16 m até o vértice V_177, definido pelas coordenadas E: 648.503,627 m e N: 7.782.044,857 m com azimute 161° 26' 07,52" e distância de 0,28 m até o vértice V_178, definido pelas coordenadas E: 648.503,716 m e N: 7.782.044,592 m com azimute 159° 23' 09,13" e distância de 1,96 m até o vértice V_179, definido pelas coordenadas E: 648.504,407 m e N: 7.782.042,755 m com azimute 155° 36' 50,34" e distância de 1,96 m até o vértice V_180, definido pelas coordenadas E: 648.505,218 m e N: 7.782.040,966 m com azimute 153° 19' 47,70" e distância de 0,49 m até o vértice V_181, definido pelas coordenadas E: 648.505,437 m e N: 7.782.040,530 m com azimute 152° 36' 59,38" e distância de 0,16 m até o vértice V_182, definido pelas coordenadas E: 648.505,509 m e N: 7.782.040,391 m com azimute 151° 26' 09,81" e distância de 1,47 m até o vértice V_183, definido pelas coordenadas E: 648.506,214 m e N: 7.782.039,096 m com azimute 148° 06' 54,96" e distância de 1,96 m até o vértice V_184, definido pelas coordenadas E: 648.507,251 m e N: 7.782.037,429 m com azimute 145° 02' 43,19" e distância de 1,26 m até o vértice V_185, definido pelas coordenadas E: 648.507,971 m e N: 7.782.036,399 m com azimute 144° 04' 48,26" e distância de 0,16 m até o vértice V_186, definido pelas coordenadas E: 648.508,063 m e N: 7.782.036,272 m com azimute 143° 06' 49,97" e distância de 0,71 m até o vértice V_187, definido pelas coordenadas E: 648.508,487 m e N: 7.782.035,707 m com azimute 140° 38' 34,19" e distância de 1,96 m até o vértice V_188, definido pelas coordenadas E: 648.509,732 m e N: 7.782.034,189 m com azimute 136° 51' 29,73" e distância de 1,96 m até o vértice V_189, definido pelas coordenadas E: 648.511,074 m e N: 7.782.032,757 m com azimute 134° 59' 60,00" e distância de 0,06 m até o vértice V_190, definido pelas coordenadas E: 648.511,118 m e N: 7.782.032,713 m com azimute 135° 00' 00,00" e distância de 0,16 m até o vértice V_191, definido pelas coordenadas E: 648.511,229 m e N: 7.782.032,602 m com azimute 133° 03' 37,15" e distância de 1,90 m até o vértice V_192, definido pelas coordenadas E: 648.512,618 m e N: 7.782.031,304 m com azimute 129° 22' 32,46" e distância de 1,96 m até o vértice V_193, definido pelas coordenadas E: 648.514,135 m e N: 7.782.030,059 m com azimute 126° 43' 55,21" e distância de 0,83 m até o vértice V_194, definido pelas coordenadas E: 648.514,801 m e N: 7.782.029,562 m com azimute 125° 37' 22,58" e distância de 0,16 m até o vértice V_195, definido pelas coordenadas E: 648.514,928 m e N: 7.782.029,471 m com azimute 124° 49' 34,66" e distância de 1,13 m até o vértice V_196, definido pelas coordenadas E: 648.515,858 m e N: 7.782.028,824 m com azimute 122° 37' 49,32" e distância de 1,21 m até o vértice V_197, definido pelas coordenadas E: 648.516,881 m e N: 7.782.028,169 m com azimute 121° 25' 12,79" e distância de 4,65 m até o vértice V_198, definido pelas coordenadas E: 648.520,849 m e N: 7.782.025,745 m com azimute 164° 03' 16,57" e distância de 28,36 m até o vértice V_199, definido pelas coordenadas E: 648.528,639 m e N: 7.781.998,480 m com azimute 162° 39' 02,27" e distância de 1,47 m até o vértice V_200, definido pelas coordenadas E: 648.529,077 m e N: 7.781.997,078 m com azimute 160° 51' 24,34" e distância de 0,46 m até o vértice V_201, definido pelas coordenadas E: 648.529,228 m e N: 7.781.996,643 m com azimute 160° 26' 10,38" e distância de 0,13 m até o vértice V_202, definido pelas coordenadas E: 648.529,271 m e N: 7.781.996,522 m com azimute 158° 53' 58,31" e distância de 1,50 m até o vértice V_203, definido pelas

coordenadas **E: 648.529,812 m** e **N: 7.781.995,120 m** com azimute **155° 37' 42,66"** e distância de **1,96 m** até o vértice **V_204**, definido pelas coordenadas **E: 648.530,622 m** e **N: 7.781.993,332 m** com azimute **153° 26' 05,82"** e distância de **0,39 m** até o vértice **V_205**, definido pelas coordenadas **E: 648.530,797 m** e **N: 7.781.992,982 m** com azimute **153° 02' 03,43"** e distância de **0,13 m** até o vértice **V_206**, definido pelas coordenadas **E: 648.530,855 m** e **N: 7.781.992,868 m** com azimute **151° 28' 46,79"** e distância de **1,57 m** até o vértice **V_207**, definido pelas coordenadas **E: 648.531,606 m** e **N: 7.781.991,486 m** com azimute **148° 08' 24,19"** e distância de **1,96 m** até o vértice **V_208**, definido pelas coordenadas **E: 648.532,642 m** e **N: 7.781.989,819 m** com azimute **146° 00' 49,80"** e distância de **0,32 m** até o vértice **V_209**, definido pelas coordenadas **E: 648.532,822 m** e **N: 7.781.989,552 m** com azimute **145° 26' 44,24"** e distância de **0,13 m** até o vértice **V_210**, definido pelas coordenadas **E: 648.532,895 m** e **N: 7.781.989,446 m** com azimute **144° 04' 21,82"** e distância de **1,64 m** até o vértice **V_211**, definido pelas coordenadas **E: 648.533,858 m** e **N: 7.781.988,117 m** com azimute **142° 12' 44,97"** e distância de **0,29 m** até o vértice **V_212**, definido pelas coordenadas **E: 648.534,034 m** e **N: 7.781.987,890 m** com azimute **141° 57' 12,78"** e distância de **23,18 m** até o vértice **V_213**, definido pelas coordenadas **E: 648.548,321 m** e **N: 7.781.969,634 m** com azimute **140° 20' 51,20"** e distância de **1,68 m** até o vértice **V_214**, definido pelas coordenadas **E: 648.549,391 m** e **N: 7.781.968,343 m** com azimute **138° 09' 13,64"** e distância de **0,60 m** até o vértice **V_215**, definido pelas coordenadas **E: 648.549,794 m** e **N: 7.781.967,893 m** com azimute **137° 40' 31,54"** e distância de **0,15 m** até o vértice **V_216**, definido pelas coordenadas **E: 648.549,896 m** e **N: 7.781.967,781 m** com azimute **136° 16' 51,50"** e distância de **1,36 m** até o vértice **V_217**, definido pelas coordenadas **E: 648.550,836 m** e **N: 7.781.966,798 m** com azimute **133° 08' 30,27"** e distância de **1,96 m** até o vértice **V_218**, definido pelas coordenadas **E: 648.552,268 m** e **N: 7.781.965,456 m** com azimute **130° 03' 15,65"** e distância de **1,24 m** até o vértice **V_219**, definido pelas coordenadas **E: 648.553,216 m** e **N: 7.781.964,659 m** com azimute **128° 53' 38,06"** e distância de **0,15 m** até o vértice **V_220**, definido pelas coordenadas **E: 648.553,335 m** e **N: 7.781.964,563 m** com azimute **128° 12' 53,98"** e distância de **0,72 m** até o vértice **V_221**, definido pelas coordenadas **E: 648.553,904 m** e **N: 7.781.964,115 m** com azimute **125° 36' 32,14"** e distância de **1,96 m** até o vértice **V_222**, definido pelas coordenadas **E: 648.555,500 m** e **N: 7.781.962,972 m** com azimute **121° 58' 34,33"** e distância de **1,87 m** até o vértice **V_223**, definido pelas coordenadas **E: 648.557,089 m** e **N: 7.781.961,980 m** com azimute **119° 55' 53,44"** e distância de **0,15 m** até o vértice **V_224**, definido pelas coordenadas **E: 648.557,221 m** e **N: 7.781.961,904 m** com azimute **120° 18' 09,65"** e distância de **0,09 m** até o vértice **V_225**, definido pelas coordenadas **E: 648.557,298 m** e **N: 7.781.961,859 m** com azimute **118° 07' 51,00"** e distância de **1,96 m** até o vértice **V_226**, definido pelas coordenadas **E: 648.559,030 m** e **N: 7.781.960,933 m** com azimute **114° 22' 17,34"** e distância de **1,96 m** até o vértice **V_227**, definido pelas coordenadas **E: 648.560,818 m** e **N: 7.781.960,123 m** com azimute **111° 59' 48,33"** e distância de **0,54 m** até o vértice **V_228**, definido pelas coordenadas **E: 648.561,323 m** e **N: 7.781.959,919 m** com azimute **111° 31' 21,36"** e distância de **0,15 m** até o vértice **V_229**, definido pelas coordenadas **E: 648.561,465 m** e **N: 7.781.959,863 m** com azimute **110° 04' 59,53"** e distância de **1,42 m** até o vértice **V_230**, definido pelas coordenadas **E: 648.562,797 m** e **N: 7.781.959,376 m** com azimute **107° 56' 22,05"** e distância de **0,69 m** até o vértice **V_231**, definido pelas coordenadas **E: 648.563,458 m** e **N: 7.781.959,162 m** com azimute **107° 47' 02,00"** e distância de **0,17 m** até o vértice **V_232**, definido pelas coordenadas **E: 648.563,617 m** e **N: 7.781.959,111 m** com azimute **146° 22' 10,54"** e distância de **19,71 m** até o vértice **V_233**, definido pelas coordenadas **E: 648.574,533 m** e **N: 7.781.942,700 m** com azimute **185° 34' 06,64"** e distância de **1,89 m** até o vértice **V_234**, definido pelas coordenadas **E: 648.574,350 m** e **N: 7.781.940,823 m** com azimute **183° 26' 50,59"** e distância de **0,08 m** até o vértice **V_235**, definido pelas coordenadas **E: 648.574,345 m** e **N: 7.781.940,740 m** com azimute **183° 29' 40,70"** e distância de **0,13 m** até o vértice **V_236**, definido pelas coordenadas **E: 648.574,337 m** e **N: 7.781.940,609 m** com azimute **181° 47' 54,52"** e distância de **1,88 m** até o vértice **V_237**, definido pelas coordenadas **E: 648.574,278 m** e **N: 7.781.938,730 m** com azimute **178° 07' 54,07"** e distância de **1,96 m** até o vértice **V_238**, definido pelas coordenadas **E: 648.574,342 m** e **N: 7.781.936,768 m** com azimute **176° 25' 25,20"** e distância de **0,10 m** até o vértice **V_239**, definido pelas coordenadas **E: 648.574,348 m** e **N: 7.781.936,672 m** com azimute **176° 04' 11,37"** e distância de **0,13 m** até o vértice **V_240**, definido pelas coordenadas **E: 648.574,357 m** e **N: 7.781.936,541 m** com azimute **174° 16' 48,87"** e distância de **1,87 m** até o vértice **V_241**, definido pelas coordenadas **E: 648.574,543 m** e **N: 7.781.934,684 m** com azimute **172° 11' 04,94"** e distância de **0,10 m** até o vértice **V_242**, definido pelas coordenadas **E: 648.574,557 m** e **N: 7.781.934,582 m** com azimute **172° 18' 12,72"** e distância de **29,64 m** até o vértice **V_243**, definido pelas coordenadas **E: 648.578,526 m** e **N: 7.781.905,213 m** com azimute **170° 48' 30,62"** e distância de **1,57 m** até o vértice **V_244**, definido pelas coordenadas **E: 648.578,776 m** e **N: 7.781.903,668 m** com azimute **169° 26' 53,49"** e distância de **0,10 m** até o vértice **V_245**, definido pelas coordenadas **E: 648.578,795 m** e **N: 7.781.903,566 m** com azimute **169° 06' 25,81"** e distância de **0,30 m** até o vértice **V_246**, definido pelas coordenadas **E: 648.578,851 m** e **N: 7.781.903,275 m** com azimute **166° 51' 47,28"** e distância de **1,96 m** até o vértice **V_247**, definido pelas coordenadas **E: 648.579,297 m** e **N: 7.781.901,364 m** com azimute **164° 09' 46,43"** e distância de **0,87 m** até o vértice **V_248**, definido pelas coordenadas **E: 648.579,535 m** e **N: 7.781.900,525 m** com azimute **163° 18' 02,72"** e distância de **0,10 m** até o vértice **V_249**,

definido pelas coordenadas **E: 648.579,565 m** e **N: 7.781.900,425 m** com azimute **162° 17' 43,14"** e distância de **1,09 m** até o vértice **V_250**, definido pelas coordenadas **E: 648.579,897 m** e **N: 7.781.899,385 m** com azimute **160° 52' 32,51"** e distância de **0,47 m** até o vértice **V_251**, definido pelas coordenadas **E: 648.580,052 m** e **N: 7.781.898,938 m** com azimute **160° 20' 42,12"** e distância de **23,60 m** até o vértice **V_252**, definido pelas coordenadas **E: 648.587,990 m** e **N: 7.781.876,713 m** com azimute **158° 54' 46,03"** e distância de **1,49 m** até o vértice **V_253**, definido pelas coordenadas **E: 648.588,526 m** e **N: 7.781.875,323 m** com azimute **157° 19' 43,16"** e distância de **0,17 m** até o vértice **V_254**, definido pelas coordenadas **E: 648.588,592 m** e **N: 7.781.875,165 m** com azimute **157° 20' 26,33"** e distância de **0,11 m** até o vértice **V_255**, definido pelas coordenadas **E: 648.588,635 m** e **N: 7.781.875,062 m** com azimute **155° 27' 57,84"** e distância de **1,79 m** até o vértice **V_256**, definido pelas coordenadas **E: 648.589,379 m** e **N: 7.781.873,432 m** com azimute **152° 16' 47,33"** e distância de **1,53 m** até o vértice **V_257**, definido pelas coordenadas **E: 648.590,091 m** e **N: 7.781.872,077 m** com azimute **150° 53' 42,97"** e distância de **0,11 m** até o vértice **V_258**, definido pelas coordenadas **E: 648.590,145 m** e **N: 7.781.871,980 m** com azimute **150° 28' 08,07"** e distância de **0,43 m** até o vértice **V_259**, definido pelas coordenadas **E: 648.590,358 m** e **N: 7.781.871,604 m** com azimute **148° 46' 49,40"** e distância de **1,23 m** até o vértice **V_260**, definido pelas coordenadas **E: 648.590,995 m** e **N: 7.781.870,553 m** com azimute **147° 39' 14,77"** e distância de **23,99 m** até o vértice **V_261**, definido pelas coordenadas **E: 648.603,830 m** e **N: 7.781.850,286 m** com azimute **163° 04' 20,44"** e distância de **33,52 m** até o vértice **V_262**, definido pelas coordenadas **E: 648.613,589 m** e **N: 7.781.818,221 m** com azimute **164° 44' 42,21"** e distância de **28,36 m** até o vértice **V_263**, definido pelas coordenadas **E: 648.621,051 m** e **N: 7.781.790,860 m** com azimute **263° 59' 16,84"** e distância de **6,03 m** até o vértice **V_264**, definido pelas coordenadas **E: 648.615,050 m** e **N: 7.781.790,228 m** com azimute **262° 32' 21,96"** e distância de **1,52 m** até o vértice **V_265**, definido pelas coordenadas **E: 648.613,538 m** e **N: 7.781.790,030 m** com azimute **258° 24' 42,05"** e distância de **2,99 m** até o vértice **V_266**, definido pelas coordenadas **E: 648.610,612 m** e **N: 7.781.789,430 m** com azimute **254° 13' 41,94"** e distância de **1,59 m** até o vértice **V_267**, definido pelas coordenadas **E: 648.609,086 m** e **N: 7.781.788,999 m** com azimute **252° 43' 08,11"** e distância de **43,67 m** até o vértice **V_268**, definido pelas coordenadas **E: 648.567,386 m** e **N: 7.781.776,026 m** com azimute **275° 21' 05,57"** e distância de **13,34 m** até o vértice **V_269**, definido pelas coordenadas **E: 648.554,106 m** e **N: 7.781.777,270 m** com azimute **325° 24' 37,77"** e distância de **9,36 m** até o vértice **V_270**, definido pelas coordenadas **E: 648.548,790 m** e **N: 7.781.784,979 m** com azimute **325° 24' 29,77"** e distância de **11,63 m** até o vértice **V_271**, definido pelas coordenadas **E: 648.542,186 m** e **N: 7.781.794,555 m** com azimute **332° 06' 04,06"** e distância de **39,04 m** até o vértice **V_272**, definido pelas coordenadas **E: 648.523,919 m** e **N: 7.781.829,057 m** com azimute **331° 16' 20,69"** e distância de **0,66 m** até o vértice **V_273**, definido pelas coordenadas **E: 648.523,600 m** e **N: 7.781.829,639 m** com azimute **329° 39' 04,03"** e distância de **1,07 m** até o vértice **V_274**, definido pelas coordenadas **E: 648.523,059 m** e **N: 7.781.830,563 m** com azimute **328° 23' 34,38"** e distância de **48,60 m** até o vértice **V_275**, definido pelas coordenadas **E: 648.497,588 m** e **N: 7.781.871,954 m** com azimute **327° 13' 58,44"** e distância de **1,19 m** até o vértice **V_276**, definido pelas coordenadas **E: 648.496,945 m** e **N: 7.781.872,953 m** com azimute **324° 08' 05,72"** e distância de **2,26 m** até o vértice **V_277**, definido pelas coordenadas **E: 648.495,622 m** e **N: 7.781.874,783 m** com azimute **320° 58' 26,09"** e distância de **1,15 m** até o vértice **V_278**, definido pelas coordenadas **E: 648.494,899 m** e **N: 7.781.875,675 m** com azimute **319° 53' 51,05"** e distância de **26,29 m** até o vértice **V_279**, definido pelas coordenadas **E: 648.477,965 m** e **N: 7.781.895,783 m** com azimute **317° 24' 04,75"** e distância de **2,63 m** até o vértice **V_280**, definido pelas coordenadas **E: 648.476,183 m** e **N: 7.781.897,721 m** com azimute **313° 54' 44,05"** e distância de **1,34 m** até o vértice **V_281**, definido pelas coordenadas **E: 648.475,217 m** e **N: 7.781.898,651 m** com azimute **308° 52' 35,15"** e distância de **3,92 m** até o vértice **V_282**, definido pelas coordenadas **E: 648.472,162 m** e **N: 7.781.901,114 m** com azimute **304° 20' 12,94"** e distância de **1,20 m** até o vértice **V_283**, definido pelas coordenadas **E: 648.471,168 m** e **N: 7.781.901,793 m** com azimute **299° 16' 45,68"** e distância de **4,06 m** até o vértice **V_284**, definido pelas coordenadas **E: 648.467,626 m** e **N: 7.781.903,779 m** com azimute **294° 39' 58,70"** e distância de **1,07 m** até o vértice **V_285**, definido pelas coordenadas **E: 648.466,657 m** e **N: 7.781.904,224 m** com azimute **289° 40' 09,95"** e distância de **4,20 m** até o vértice **V_286**, definido pelas coordenadas **E: 648.462,704 m** e **N: 7.781.905,637 m** com azimute **285° 06' 51,64"** e distância de **0,93 m** até o vértice **V_287**, definido pelas coordenadas **E: 648.461,808 m** e **N: 7.781.905,879 m** com azimute **282° 34' 08,06"** e distância de **1,70 m** até o vértice **V_288**, definido pelas coordenadas **E: 648.460,144 m** e **N: 7.781.906,250 m** com azimute **280° 57' 23,72"** e distância de **19,40 m** até o vértice **V_289**, definido pelas coordenadas **E: 648.441,099 m** e **N: 7.781.909,937 m** com azimute **329° 38' 17,80"** e distância de **0,78 m** até o vértice **V_290**, definido pelas coordenadas **E: 648.440,703 m** e **N: 7.781.910,613 m** com azimute **329° 37' 14,84"** e distância de **20,19 m** até o vértice **V_291**, definido pelas coordenadas **E: 648.430,493 m** e **N: 7.781.928,030 m** com azimute **331° 46' 56,08"** e distância de **46,24 m** até o vértice **V_292**, definido pelas coordenadas **E: 648.408,630 m** e **N: 7.781.968,774 m** com azimute **340° 01' 00,82"** e distância de **0,05 m** até o vértice **V_293**, definido pelas coordenadas **E: 648.408,614 m** e **N: 7.781.968,818 m** com azimute **340° 42' 39,28"** e distância de **42,38 m** até o vértice **V_294**, definido pelas coordenadas **E: 648.394,613 m** e **N: 7.782.008,823 m** com azimute **338° 43' 40,79"** e distância de **2,07 m** até o

vértice **V_295**, definido pelas coordenadas **E: 648.393,862 m** e **N: 7.782.010,752 m** com azimute **334° 18' 00,48"** e distância de **2,84 m** até o vértice **V_296**, definido pelas coordenadas **E: 648.392,629 m** e **N: 7.782.013,314 m** com azimute **330° 19' 35,29"** e distância de **1,29 m** até o vértice **V_297**, definido pelas coordenadas **E: 648.391,988 m** e **N: 7.782.014,439 m** com azimute **327° 23' 34,39"** e distância de **2,07 m** até o vértice **V_298**, definido pelas coordenadas **E: 648.390,873 m** e **N: 7.782.016,182 m** com azimute **325° 24' 24,44"** e distância de **37,04 m** até o vértice **V_299**, definido pelas coordenadas **E: 648.369,844 m** e **N: 7.782.046,673 m** com azimute **326° 19' 18,34"** e distância de **2,69 m** até o vértice **V_300**, definido pelas coordenadas **E: 648.368,354 m** e **N: 7.782.048,909 m** com azimute **326° 18' 35,76"** e distância de **22,96 m** até o vértice **V_301**, definido pelas coordenadas **E: 648.355,618 m** e **N: 7.782.068,013 m** com azimute **318° 53' 20,85"** e distância de **116,77 m** até o vértice **V_302**, definido pelas coordenadas **E: 648.278,837 m** e **N: 7.782.155,995 m** com azimute **336° 50' 09,50"** e distância de **1,74 m** até o vértice **V_303**, definido pelas coordenadas **E: 648.278,152 m** e **N: 7.782.157,596 m** com azimute **333° 28' 24,68"** e distância de **1,99 m** até o vértice **V_304**, definido pelas coordenadas **E: 648.277,262 m** e **N: 7.782.159,379 m** com azimute **330° 09' 00,87"** e distância de **1,49 m** até o vértice **V_305**, definido pelas coordenadas **E: 648.276,520 m** e **N: 7.782.160,672 m** com azimute **327° 18' 15,47"** e distância de **1,74 m** até o vértice **V_306**, definido pelas coordenadas **E: 648.275,579 m** e **N: 7.782.162,138 m** com azimute **325° 37' 11,49"** e distância de **24,36 m** até o vértice **V_307**, definido pelas coordenadas **E: 648.261,821 m** e **N: 7.782.182,246 m** com azimute **323° 51' 54,08"** e distância de **1,84 m** até o vértice **V_308**, definido pelas coordenadas **E: 648.260,736 m** e **N: 7.782.183,732 m** com azimute **321° 33' 02,62"** e distância de **0,60 m** até o vértice **V_309**, definido pelas coordenadas **E: 648.260,366 m** e **N: 7.782.184,198 m** com azimute **316° 42' 54,12"** e distância de **4,75 m** até o vértice **V_310**, definido pelas coordenadas **E: 648.257,110 m** e **N: 7.782.187,655 m** com azimute **307° 45' 25,72"** e distância de **4,95 m** até o vértice **V_311**, definido pelas coordenadas **E: 648.253,199 m** e **N: 7.782.190,684 m** com azimute **298° 33' 33,26"** e distância de **5,00 m** até o vértice **V_312**, definido pelas coordenadas **E: 648.248,808 m** e **N: 7.782.193,074 m** com azimute **289° 30' 41,13"** e distância de **4,76 m** até o vértice **V_313**, definido pelas coordenadas **E: 648.244,318 m** e **N: 7.782.194,665 m** com azimute **284° 49' 03,42"** e distância de **0,55 m** até o vértice **V_314**, definido pelas coordenadas **E: 648.243,785 m** e **N: 7.782.194,806 m** com azimute **280° 04' 40,74"** e distância de **4,31 m** até o vértice **V_315**, definido pelas coordenadas **E: 648.239,537 m** e **N: 7.782.195,561 m** com azimute **275° 31' 55,73"** e distância de **0,80 m** até o vértice **V_316**, definido pelas coordenadas **E: 648.238,742 m** e **N: 7.782.195,638 m** com azimute **270° 50' 42,03"** e distância de **4,07 m** até o vértice **V_317**, definido pelas coordenadas **E: 648.234,674 m** e **N: 7.782.195,698 m** com azimute **260° 23' 11,21"** e distância de **7,29 m** até o vértice **V_318**, definido pelas coordenadas **E: 648.227,489 m** e **N: 7.782.194,481 m** com azimute **253° 36' 38,90"** e distância de **37,51 m** até o vértice **V_319**, definido pelas coordenadas **E: 648.191,506 m** e **N: 7.782.183,898 m** com azimute **252° 07' 24,83"** e distância de **1,56 m** até o vértice **V_320**, definido pelas coordenadas **E: 648.190,024 m** e **N: 7.782.183,420 m** com azimute **248° 34' 20,71"** e distância de **2,36 m** até o vértice **V_321**, definido pelas coordenadas **E: 648.187,825 m** e **N: 7.782.182,557 m** com azimute **245° 35' 15,56"** e distância de **0,75 m** até o vértice **V_322**, definido pelas coordenadas **E: 648.187,142 m** e **N: 7.782.182,247 m** com azimute **243° 35' 58,53"** e distância de **1,56 m** até o vértice **V_323**, definido pelas coordenadas **E: 648.185,748 m** e **N: 7.782.181,555 m** com azimute **242° 06' 11,62"** e distância de **11,97 m** até o vértice **V_324**, definido pelas coordenadas **E: 648.175,170 m** e **N: 7.782.175,955 m** com azimute **272° 23' 03,92"** e distância de **9,40 m** até o vértice **V_325**, definido pelas coordenadas **E: 648.165,780 m** e **N: 7.782.176,346 m** com azimute **272° 23' 31,57"** e distância de **4,65 m** até o vértice **V_326**, definido pelas coordenadas **E: 648.161,136 m** e **N: 7.782.176,540 m** com azimute **283° 22' 30,44"** e distância de **2,29 m** até o vértice **V_327**, definido pelas coordenadas **E: 648.158,907 m** e **N: 7.782.177,070 m** com azimute **342° 28' 24,17"** e distância de **2,73 m** até o vértice **V_328**, definido pelas coordenadas **E: 648.158,084 m** e **N: 7.782.179,676 m** com azimute **345° 22' 44,85"** e distância de **20,39 m** até o vértice **V_329**, definido pelas coordenadas **E: 648.152,936 m** e **N: 7.782.199,410 m** com azimute **0°** e distância de **3,71 m** até o vértice **V_330**, definido pelas coordenadas **E: 648.152,936 m** e **N: 7.782.203,118 m** com azimute **0°** e distância de **31,47 m** até o vértice **V_331**, definido pelas coordenadas **E: 648.152,936 m** e **N: 7.782.234,591 m** com azimute **357° 54' 45,70"** e distância de **2,20 m** até o vértice **V_332**, definido pelas coordenadas **E: 648.152,856 m** e **N: 7.782.236,786 m** com azimute **353° 17' 45,34"** e distância de **2,90 m** até o vértice **V_333**, definido pelas coordenadas **E: 648.152,517 m** e **N: 7.782.239,670 m** com azimute **349° 06' 46,87"** e distância de **1,49 m** até o vértice **V_334**, definido pelas coordenadas **E: 648.152,236 m** e **N: 7.782.241,131 m** com azimute **344° 29' 25,16"** e distância de **3,61 m** até o vértice **V_335**, definido pelas coordenadas **E: 648.151,270 m** e **N: 7.782.244,612 m** com azimute **340° 19' 52,76"** e distância de **0,78 m** até o vértice **V_336**, definido pelas coordenadas **E: 648.151,008 m** e **N: 7.782.245,345 m** com azimute **335° 37' 06,09"** e distância de **4,41 m** até o vértice **V_337**, definido pelas coordenadas **E: 648.149,186 m** e **N: 7.782.249,365 m** com azimute **327° 29' 47,76"** e distância de **4,37 m** até o vértice **V_338**, definido pelas coordenadas **E: 648.146,840 m** e **N: 7.782.253,047 m** com azimute **322° 49' 16,87"** e distância de **0,78 m** até o vértice **V_339**, definido pelas coordenadas **E: 648.146,369 m** e **N: 7.782.253,668 m** com azimute **320° 47' 04,39"** e distância de **1,42 m** até o vértice **V_340**, definido pelas coordenadas **E: 648.145,473 m** e **N: 7.782.254,766 m** com azimute **319° 23' 54,19"** e distância de **39,03 m** até o vértice **V_341**,

definido pelas coordenadas **E: 648.120,073 m** e **N: 7.782.284,399 m** com azimute **317° 03' 43,28"** e distância de **2,44 m** até o vértice **V_342**, definido pelas coordenadas **E: 648.118,413 m** e **N: 7.782.286,183 m** com azimute **313° 50' 42,93"** e distância de **1,26 m** até o vértice **V_343**, definido pelas coordenadas **E: 648.117,502 m** e **N: 7.782.287,058 m** com azimute **309° 11' 16,03"** e distância de **3,61 m** até o vértice **V_344**, definido pelas coordenadas **E: 648.114,704 m** e **N: 7.782.289,339 m** com azimute **304° 34' 37,77"** e distância de **1,50 m** até o vértice **V_345**, definido pelas coordenadas **E: 648.113,465 m** e **N: 7.782.290,193 m** com azimute **302° 15' 33,29"** e distância de **0,93 m** até o vértice **V_346**, definido pelas coordenadas **E: 648.112,676 m** e **N: 7.782.290,691 m** com azimute **301° 22' 40,60"** e distância de **24,15 m** até o vértice **V_347**, definido pelas coordenadas **E: 648.092,057 m** e **N: 7.782.303,266 m** com azimute **301° 21' 28,01"** e distância de **2,19 m** até o vértice **V_348**, definido pelas coordenadas **E: 648.090,183 m** e **N: 7.782.304,408 m** com azimute **59° 33' 37,16"** e distância de **54,13 m** até o vértice **V_349**, definido pelas coordenadas **E: 648.136,852 m** e **N: 7.782.331,832 m** com azimute **82° 22' 18,62"** e distância de **89,69 m** até o vértice **V_350**, definido pelas coordenadas **E: 648.225,750 m** e **N: 7.782.343,738 m** com azimute **17° 17' 18,15"** e distância de **125,53 m** até o vértice **V_351**, definido pelas coordenadas **E: 648.263,054 m** e **N: 7.782.463,593 m** com azimute **352° 52' 16,95"** e distância de **15,75 m** até o vértice **V_352**, definido pelas coordenadas **E: 648.261,099 m** e **N: 7.782.479,225 m** com azimute **129° 16' 05,28"** e distância de **30,70 m** até o vértice **V_353**, definido pelas coordenadas **E: 648.284,866 m** e **N: 7.782.459,794 m** com azimute **129° 15' 40,27"** e distância de **1,43 m** até o vértice **V_354**, definido pelas coordenadas **E: 648.285,972 m** e **N: 7.782.458,890 m** com azimute **77° 17' 46,33"** e distância de **74,01 m** até o vértice **V_001**, encerrando este perímetro.

Todas as coordenadas aqui descritas estão georreferenciadas ao Sistema Geodésico Brasileiro e encontram-se representadas no Sistema UTM, referenciadas ao Meridiano Central 45 WGr, fuso 23S, tendo como datum o SIRGAS-2000. Todos os azimutes e distâncias, área e perímetro foram calculados no plano de projeção UTM.

Memorial da reserva legal no imóvel receptor 02 – Fragmento 14

Área: 10,84 ha
Perímetro: 2.425,82 m

Inicia-se a descrição deste perímetro no vértice **V_001**, definido pelas coordenadas **E: 648.709,228 m** e **N: 7.782.204,332 m** com azimute **223° 11' 57,87"** e distância de **6,28 m** até o vértice **V_002**, definido pelas coordenadas **E: 648.704,930 m** e **N: 7.782.199,755 m** com azimute **216° 00' 04,36"** e distância de **6,28 m** até o vértice **V_003**, definido pelas coordenadas **E: 648.701,239 m** e **N: 7.782.194,675 m** com azimute **208° 48' 07,19"** e distância de **6,28 m** até o vértice **V_004**, definido pelas coordenadas **E: 648.698,214 m** e **N: 7.782.189,173 m** com azimute **201° 35' 46,94"** e distância de **6,28 m** até o vértice **V_005**, definido pelas coordenadas **E: 648.695,903 m** e **N: 7.782.183,335 m** com azimute **194° 24' 12,98"** e distância de **6,28 m** até o vértice **V_006**, definido pelas coordenadas **E: 648.694,341 m** e **N: 7.782.177,253 m** com azimute **187° 11' 58,96"** e distância de **6,28 m** até o vértice **V_007**, definido pelas coordenadas **E: 648.693,554 m** e **N: 7.782.171,023 m** com azimute **180°** e distância de **6,28 m** até o vértice **V_008**, definido pelas coordenadas **E: 648.693,554 m** e **N: 7.782.164,744 m** com azimute **172° 47' 56,93"** e distância de **6,28 m** até o vértice **V_009**, definido pelas coordenadas **E: 648.694,341 m** e **N: 7.782.158,515 m** com azimute **165° 35' 47,02"** e distância de **6,28 m** até o vértice **V_010**, definido pelas coordenadas **E: 648.695,903 m** e **N: 7.782.152,433 m** com azimute **158° 24' 13,06"** e distância de **6,28 m** até o vértice **V_011**, definido pelas coordenadas **E: 648.698,214 m** e **N: 7.782.146,595 m** com azimute **151° 12' 08,63"** e distância de **6,28 m** até o vértice **V_012**, definido pelas coordenadas **E: 648.701,239 m** e **N: 7.782.141,092 m** com azimute **143° 59' 36,33"** e distância de **6,28 m** até o vértice **V_013**, definido pelas coordenadas **E: 648.704,930 m** e **N: 7.782.136,013 m** com azimute **136° 48' 24,62"** e distância de **6,28 m** até o vértice **V_014**, definido pelas coordenadas **E: 648.709,228 m** e **N: 7.782.131,435 m** com azimute **129° 35' 51,35"** e distância de **6,28 m** até o vértice **V_015**, definido pelas coordenadas **E: 648.714,066 m** e **N: 7.782.127,433 m** com azimute **122° 24' 06,89"** e distância de **6,28 m** até o vértice **V_016**, definido pelas coordenadas **E: 648.719,368 m** e **N: 7.782.124,068 m** com azimute **115° 11' 51,81"** e distância de **6,28 m** até o vértice **V_017**, definido pelas coordenadas **E: 648.725,049 m** e **N: 7.782.121,395 m** com azimute **107° 59' 46,87"** e distância de **6,28 m** até o vértice **V_018**, definido pelas coordenadas **E: 648.731,021 m** e **N: 7.782.119,455 m** com azimute **100° 48' 12,62"** e distância de **6,28 m** até o vértice **V_019**, definido pelas coordenadas **E: 648.737,189 m** e **N: 7.782.118,278 m** com azimute **93° 35' 52,82"** e distância de **3,30 m** até o vértice **V_020**, definido pelas coordenadas **E: 648.740,481 m** e **N: 7.782.118,071 m** com azimute **137° 07' 16,43"** e distância de **22,22 m** até o vértice **V_021**, definido pelas coordenadas **E: 648.755,599 m** e **N: 7.782.101,790 m** com azimute **136° 36' 11,81"** e distância de **0,56 m** até o vértice **V_022**, definido pelas coordenadas **E: 648.755,981 m** e **N: 7.782.101,386 m** com azimute **136° 07' 23,89"** e distância de **0,04 m** até o vértice **V_023**, definido pelas coordenadas **E: 648.756,006 m** e **N: 7.782.101,360 m** com azimute **135° 34' 59,31"** e distância de **0,56 m** até o vértice **V_024**,

Página 286 de 307

definido pelas coordenadas **E: 648.756,395 m e N: 7.782.100,963 m** com azimute **135° 00' 00,00"** e distância de **25,36 m** até o vértice **V_025**, definido pelas coordenadas **E: 648.774,329 m e N: 7.782.083,029 m** com azimute **136° 41' 01,26"** e distância de **36,89 m** até o vértice **V_026**, definido pelas coordenadas **E: 648.799,639 m e N: 7.782.056,186 m** com azimute **139° 45' 52,93"** e distância de **12,68 m** até o vértice **V_027**, definido pelas coordenadas **E: 648.807,832 m e N: 7.782.046,503 m** com azimute **139° 16' 53,53"** e distância de **0,53 m** até o vértice **V_028**, definido pelas coordenadas **E: 648.808,178 m e N: 7.782.046,101 m** com azimute **137° 26' 51,23"** e distância de **1,34 m** até o vértice **V_029**, definido pelas coordenadas **E: 648.809,085 m e N: 7.782.045,113 m** com azimute **136° 18' 07,03"** e distância de **0,12 m** até o vértice **V_030**, definido pelas coordenadas **E: 648.809,171 m e N: 7.782.045,023 m** com azimute **135° 35' 07,06"** e distância de **0,62 m** até o vértice **V_031**, definido pelas coordenadas **E: 648.809,607 m e N: 7.782.044,578 m** com azimute **133° 49' 55,86"** e distância de **1,25 m** até o vértice **V_032**, definido pelas coordenadas **E: 648.810,508 m e N: 7.782.043,713 m** com azimute **132° 36' 47,90"** e distância de **26,96 m** até o vértice **V_033**, definido pelas coordenadas **E: 648.830,352 m e N: 7.782.025,457 m** com azimute **131° 56' 00,65"** e distância de **0,71 m** até o vértice **V_034**, definido pelas coordenadas **E: 648.830,883 m e N: 7.782.024,980 m** com azimute **129° 36' 22,64"** e distância de **1,73 m** até o vértice **V_035**, definido pelas coordenadas **E: 648.832,216 m e N: 7.782.023,877 m** com azimute **127° 46' 57,44"** e distância de **0,16 m** até o vértice **V_036**, definido pelas coordenadas **E: 648.832,345 m e N: 7.782.023,777 m** com azimute **127° 51' 12,31"** e distância de **0,23 m** até o vértice **V_037**, definido pelas coordenadas **E: 648.832,529 m e N: 7.782.023,634 m** com azimute **125° 36' 32,14"** e distância de **1,96 m** até o vértice **V_038**, definido pelas coordenadas **E: 648.834,125 m e N: 7.782.022,491 m** com azimute **121° 53' 05,04"** e distância de **1,96 m** até o vértice **V_039**, definido pelas coordenadas **E: 648.835,792 m e N: 7.782.021,454 m** com azimute **119° 18' 23,05"** e distância de **0,73 m** até o vértice **V_040**, definido pelas coordenadas **E: 648.836,428 m e N: 7.782.021,097 m** com azimute **118° 36' 37,65"** e distância de **0,16 m** até o vértice **V_041**, definido pelas coordenadas **E: 648.836,571 m e N: 7.782.021,019 m** com azimute **117° 25' 00,26"** e distância de **1,23 m** até o vértice **V_042**, definido pelas coordenadas **E: 648.837,666 m e N: 7.782.020,451 m** com azimute **115° 04' 57,65"** e distância de **1,21 m** até o vértice **V_043**, definido pelas coordenadas **E: 648.838,762 m e N: 7.782.019,938 m** com azimute **113° 56' 17,52"** e distância de **18,44 m** até o vértice **V_044**, definido pelas coordenadas **E: 648.855,618 m e N: 7.782.012,455 m** com azimute **206° 48' 15,53"** e distância de **6,21 m** até o vértice **V_045**, definido pelas coordenadas **E: 648.852,817 m e N: 7.782.006,911 m** com azimute **197° 44' 24,07"** e distância de **0,94 m** até o vértice **V_046**, definido pelas coordenadas **E: 648.852,531 m e N: 7.782.006,017 m** com azimute **207° 13' 30,67"** e distância de **20,53 m** até o vértice **V_047**, definido pelas coordenadas **E: 648.843,137 m e N: 7.781.987,758 m** com azimute **160° 44' 08,09"** e distância de **36,09 m** até o vértice **V_048**, definido pelas coordenadas **E: 648.855,043 m e N: 7.781.953,692 m** com azimute **132° 21' 18,88"** e distância de **15,22 m** até o vértice **V_049**, definido pelas coordenadas **E: 648.866,288 m e N: 7.781.943,440 m** com azimute **108° 26' 05,82"** e distância de **97,27 m** até o vértice **V_050**, definido pelas coordenadas **E: 648.958,562 m e N: 7.781.912,682 m** com azimute **143° 20' 04,31"** e distância de **37,11 m** até o vértice **V_051**, definido pelas coordenadas **E: 648.980,721 m e N: 7.781.882,916 m** com azimute **170° 24' 22,91"** e distância de **23,82 m** até o vértice **V_052**, definido pelas coordenadas **E: 648.984,690 m e N: 7.781.859,434 m** com azimute **180°** e distância de **67,80 m** até o vértice **V_053**, definido pelas coordenadas **E: 648.984,690 m e N: 7.781.791,635 m** com azimute **216° 45' 34,78"** e distância de **29,63 m** até o vértice **V_054**, definido pelas coordenadas **E: 648.966,960 m e N: 7.781.767,900 m** com azimute **293° 02' 51,17"** e distância de **0,60 m** até o vértice **V_055**, definido pelas coordenadas **E: 648.966,410 m e N: 7.781.768,134 m** com azimute **291° 31' 08,07"** e distância de **1,02 m** até o vértice **V_056**, definido pelas coordenadas **E: 648.965,464 m e N: 7.781.768,507 m** com azimute **290° 48' 24,45"** e distância de **0,11 m** até o vértice **V_057**, definido pelas coordenadas **E: 648.965,364 m e N: 7.781.768,545 m** com azimute **294° 21' 20,68"** e distância de **51,82 m** até o vértice **V_058**, definido pelas coordenadas **E: 648.918,155 m e N: 7.781.789,916 m** com azimute **28° 47' 46,69"** e distância de **4,33 m** até o vértice **V_059**, definido pelas coordenadas **E: 648.920,241 m e N: 7.781.793,711 m** com azimute **21° 36' 17,48"** e distância de **6,28 m** até o vértice **V_060**, definido pelas coordenadas **E: 648.922,553 m e N: 7.781.799,549 m** com azimute **14° 23' 41,16"** e distância de **6,28 m** até o vértice **V_061**, definido pelas coordenadas **E: 648.924,114 m e N: 7.781.805,631 m** com azimute **7° 12' 03,07"** e distância de **6,28 m** até o vértice **V_062**, definido pelas coordenadas **E: 648.924,901 m e N: 7.781.811,860 m** com azimute **0°** e distância de **6,28 m** até o vértice **V_063**, definido pelas coordenadas **E: 648.924,901 m e N: 7.781.818,140 m** com azimute **352° 47' 56,93"** e distância de **6,28 m** até o vértice **V_064**, definido pelas coordenadas **E: 648.924,114 m e N: 7.781.824,369 m** com azimute **345° 36' 18,84"** e distância de **6,28 m** até o vértice **V_065**, definido pelas coordenadas **E: 648.922,553 m e N: 7.781.830,451 m** com azimute **338° 23' 42,52"** e distância de **6,28 m** até o vértice **V_066**, definido pelas coordenadas **E: 648.920,241 m e N: 7.781.836,289 m** com azimute **331° 11' 52,81"** e distância de **6,28 m** até o vértice **V_067**, definido pelas coordenadas **E: 648.917,216 m e N: 7.781.841,791 m** com azimute **324° 00' 22,22"** e distância de **6,28 m** até o vértice **V_068**, definido pelas coordenadas **E: 648.913,526 m e N: 7.781.846,871 m** com azimute **316° 47' 38,19"** e distância de **6,28 m** até o vértice **V_069**, definido pelas coordenadas **E: 648.909,227 m e N: 7.781.851,448 m** com azimute **309° 36' 16,66"** e distância de **6,28 m** até o vértice **V_070**, definido pelas

coordenadas **E: 648.904,389 m** e **N: 7.781.855,451 m** com azimute **302° 23' 56,76"** e distância de **6,28 m** até o vértice **V_071**, definido pelas coordenadas **E: 648.899,088 m** e **N: 7.781.858,815 m** com azimute **295° 12' 07,54"** e distância de **6,28 m** até o vértice **V_072**, definido pelas coordenadas **E: 648.893,406 m** e **N: 7.781.861,489 m** com azimute **287° 59' 46,87"** e distância de **6,28 m** até o vértice **V_073**, definido pelas coordenadas **E: 648.887,434 m** e **N: 7.781.863,429 m** com azimute **280° 48' 18,78"** e distância de **6,28 m** até o vértice **V_074**, definido pelas coordenadas **E: 648.881,267 m** e **N: 7.781.864,606 m** com azimute **273° 35' 50,62"** e distância de **6,28 m** até o vértice **V_075**, definido pelas coordenadas **E: 648.875,000 m** e **N: 7.781.865,000 m** com azimute **266° 24' 06,15"** e distância de **6,02 m** até o vértice **V_076**, definido pelas coordenadas **E: 648.868,989 m** e **N: 7.781.864,622 m** com azimute **266° 25' 25,20"** e distância de **0,26 m** até o vértice **V_077**, definido pelas coordenadas **E: 648.868,733 m** e **N: 7.781.864,606 m** com azimute **259° 11' 41,22"** e distância de **6,28 m** até o vértice **V_078**, definido pelas coordenadas **E: 648.862,566 m** e **N: 7.781.863,429 m** com azimute **252° 00' 13,13"** e distância de **6,28 m** até o vértice **V_079**, definido pelas coordenadas **E: 648.856,594 m** e **N: 7.781.861,489 m** com azimute **244° 47' 52,46"** e distância de **6,28 m** até o vértice **V_080**, definido pelas coordenadas **E: 648.850,912 m** e **N: 7.781.858,815 m** com azimute **237° 36' 03,24"** e distância de **6,28 m** até o vértice **V_081**, definido pelas coordenadas **E: 648.845,611 m** e **N: 7.781.855,451 m** com azimute **230° 23' 43,34"** e distância de **6,28 m** até o vértice **V_082**, definido pelas coordenadas **E: 648.840,773 m** e **N: 7.781.851,448 m** com azimute **223° 12' 21,81"** e distância de **6,28 m** até o vértice **V_083**, definido pelas coordenadas **E: 648.836,474 m** e **N: 7.781.846,871 m** com azimute **215° 59' 37,78"** e distância de **6,28 m** até o vértice **V_084**, definido pelas coordenadas **E: 648.832,784 m** e **N: 7.781.841,791 m** com azimute **208° 48' 07,19"** e distância de **6,28 m** até o vértice **V_085**, definido pelas coordenadas **E: 648.829,759 m** e **N: 7.781.836,289 m** com azimute **201° 36' 17,48"** e distância de **6,28 m** até o vértice **V_086**, definido pelas coordenadas **E: 648.827,447 m** e **N: 7.781.830,451 m** com azimute **194° 23' 41,16"** e distância de **6,28 m** até o vértice **V_087**, definido pelas coordenadas **E: 648.825,886 m** e **N: 7.781.824,369 m** com azimute **187° 12' 03,07"** e distância de **6,28 m** até o vértice **V_088**, definido pelas coordenadas **E: 648.825,099 m** e **N: 7.781.818,140 m** com azimute **180°** e distância de **6,28 m** até o vértice **V_089**, definido pelas coordenadas **E: 648.825,099 m** e **N: 7.781.811,860 m** com azimute **172° 47' 56,93"** e distância de **6,28 m** até o vértice **V_090**, definido pelas coordenadas **E: 648.825,886 m** e **N: 7.781.805,631 m** com azimute **165° 35' 42,64"** e distância de **2,19 m** até o vértice **V_091**, definido pelas coordenadas **E: 648.826,430 m** e **N: 7.781.803,513 m** com azimute **165° 36' 38,19"** e distância de **4,09 m** até o vértice **V_092**, definido pelas coordenadas **E: 648.827,447 m** e **N: 7.781.799,549 m** com azimute **158° 23' 42,52"** e distância de **6,28 m** até o vértice **V_093**, definido pelas coordenadas **E: 648.829,759 m** e **N: 7.781.793,711 m** com azimute **151° 11' 52,81"** e distância de **6,28 m** até o vértice **V_094**, definido pelas coordenadas **E: 648.832,784 m** e **N: 7.781.788,209 m** com azimute **144° 00' 22,22"** e distância de **6,28 m** até o vértice **V_095**, definido pelas coordenadas **E: 648.836,474 m** e **N: 7.781.783,129 m** com azimute **136° 47' 38,19"** e distância de **6,28 m** até o vértice **V_096**, definido pelas coordenadas **E: 648.840,773 m** e **N: 7.781.778,552 m** com azimute **129° 36' 16,66"** e distância de **6,28 m** até o vértice **V_097**, definido pelas coordenadas **E: 648.845,611 m** e **N: 7.781.774,549 m** com azimute **122° 23' 56,76"** e distância de **6,28 m** até o vértice **V_098**, definido pelas coordenadas **E: 648.850,912 m** e **N: 7.781.771,185 m** com azimute **114° 55' 42,51"** e distância de **0,08 m** até o vértice **V_099**, definido pelas coordenadas **E: 648.850,983 m** e **N: 7.781.771,152 m** com azimute **148° 07' 19,43"** e distância de **1,43 m** até o vértice **V_100**, definido pelas coordenadas **E: 648.851,738 m** e **N: 7.781.769,938 m** com azimute **145° 13' 45,41"** e distância de **1,10 m** até o vértice **V_101**, definido pelas coordenadas **E: 648.852,367 m** e **N: 7.781.769,032 m** com azimute **144° 19' 53,08"** e distância de **0,15 m** até o vértice **V_102**, definido pelas coordenadas **E: 648.852,456 m** e **N: 7.781.768,908 m** com azimute **143° 18' 59,61"** e distância de **0,86 m** até o vértice **V_103**, definido pelas coordenadas **E: 648.852,970 m** e **N: 7.781.768,218 m** com azimute **141° 07' 17,51"** e distância de **1,43 m** até o vértice **V_104**, definido pelas coordenadas **E: 648.853,869 m** e **N: 7.781.767,103 m** com azimute **139° 45' 48,66"** e distância de **27,03 m** até o vértice **V_105**, definido pelas coordenadas **E: 648.871,332 m** e **N: 7.781.746,465 m** com azimute **139° 16' 53,53"** e distância de **0,53 m** até o vértice **V_106**, definido pelas coordenadas **E: 648.871,678 m** e **N: 7.781.746,063 m** com azimute **137° 10' 33,58"** e distância de **1,64 m** até o vértice **V_107**, definido pelas coordenadas **E: 648.872,792 m** e **N: 7.781.744,861 m** com azimute **135° 33' 42,14"** e distância de **0,14 m** até o vértice **V_108**, definido pelas coordenadas **E: 648.872,893 m** e **N: 7.781.744,758 m** com azimute **135° 22' 28,12"** e distância de **0,32 m** até o vértice **V_109**, definido pelas coordenadas **E: 648.873,121 m** e **N: 7.781.744,527 m** com azimute **133° 07' 18,42"** e distância de **1,96 m** até o vértice **V_110**, definido pelas coordenadas **E: 648.874,554 m** e **N: 7.781.743,185 m** com azimute **129° 22' 47,02"** e distância de **1,96 m** até o vértice **V_111**, definido pelas coordenadas **E: 648.876,072 m** e **N: 7.781.741,939 m** com azimute **127° 00' 09,10"** e distância de **0,09 m** até o vértice **V_112**, definido pelas coordenadas **E: 648.876,141 m** e **N: 7.781.741,887 m** com azimute **127° 25' 25,84"** e distância de **0,14 m** até o vértice **V_113**, definido pelas coordenadas **E: 648.876,256 m** e **N: 7.781.741,799 m** com azimute **125° 33' 45,11"** e distância de **1,88 m** até o vértice **V_114**, definido pelas coordenadas **E: 648.877,782 m** e **N: 7.781.740,708 m** com azimute **121° 50' 40,36"** e distância de **1,96 m** até o vértice **V_115**, definido pelas coordenadas **E: 648.879,450 m** e **N: 7.781.739,672 m** com azimute **119° 36' 07,84"** e distância de **0,50 m** até o vértice **V_116**, definido pelas

coordenadas **E: 648.879,883 m e N: 7.781.739,426 m** com azimute **118° 51' 45,80"** e distância de **0,15 m** até o vértice **V_117**, definido pelas coordenadas **E: 648.880,010 m e N: 7.781.739,356 m** com azimute **117° 40' 02,75"** e distância de **1,46 m** até o vértice **V_118**, definido pelas coordenadas **E: 648.881,307 m e N: 7.781.738,676 m** com azimute **115° 32' 49,97"** e distância de **0,70 m** até o vértice **V_119**, definido pelas coordenadas **E: 648.881,943 m e N: 7.781.738,372 m** com azimute **114° 54' 21,21"** e distância de **21,49 m** até o vértice **V_120**, definido pelas coordenadas **E: 648.901,430 m e N: 7.781.729,324 m** com azimute **225° 45' 42,88"** e distância de **46,74 m** até o vértice **V_121**, definido pelas coordenadas **E: 648.867,942 m e N: 7.781.696,715 m** com azimute **253° 34' 57,39"** e distância de **37,15 m** até o vértice **V_122**, definido pelas coordenadas **E: 648.832,306 m e N: 7.781.686,215 m** com azimute **324° 42' 01,41"** e distância de **0,17 m** até o vértice **V_123**, definido pelas coordenadas **E: 648.832,209 m e N: 7.781.686,352 m** com azimute **320° 06' 04,13"** e distância de **2,12 m** até o vértice **V_124**, definido pelas coordenadas **E: 648.830,847 m e N: 7.781.687,981 m** com azimute **315° 28' 51,04"** e distância de **1,10 m** até o vértice **V_125**, definido pelas coordenadas **E: 648.830,079 m e N: 7.781.688,762 m** com azimute **317° 02' 12,07"** e distância de **0,50 m** até o vértice **V_126**, definido pelas coordenadas **E: 648.829,740 m e N: 7.781.689,126 m** com azimute **315° 13' 55,08"** e distância de **0,17 m** até o vértice **V_127**, definido pelas coordenadas **E: 648.829,617 m e N: 7.781.689,250 m** com azimute **315° 00' 00,00"** e distância de **0,15 m** até o vértice **V_128**, definido pelas coordenadas **E: 648.829,509 m e N: 7.781.689,358 m** com azimute **313° 16' 53,91"** e distância de **0,28 m** até o vértice **V_129**, definido pelas coordenadas **E: 648.829,303 m e N: 7.781.689,552 m** com azimute **315° 30' 28,54"** e distância de **0,80 m** até o vértice **V_130**, definido pelas coordenadas **E: 648.828,744 m e N: 7.781.690,121 m** com azimute **310° 34' 05,40"** e distância de **0,75 m** até o vértice **V_131**, definido pelas coordenadas **E: 648.828,174 m e N: 7.781.690,609 m** com azimute **312° 52' 44,05"** e distância de **0,13 m** até o vértice **V_132**, definido pelas coordenadas **E: 648.828,076 m e N: 7.781.690,700 m** com azimute **309° 28' 55,28"** e distância de **0,27 m** até o vértice **V_133**, definido pelas coordenadas **E: 648.827,866 m e N: 7.781.690,873 m** com azimute **310° 38' 23,43"** e distância de **0,97 m** até o vértice **V_134**, definido pelas coordenadas **E: 648.827,132 m e N: 7.781.691,503 m** com azimute **306° 23' 25,18"** e distância de **0,41 m** até o vértice **V_135**, definido pelas coordenadas **E: 648.826,805 m e N: 7.781.691,744 m** com azimute **309° 23' 26,61"** e distância de **0,32 m** até o vértice **V_136**, definido pelas coordenadas **E: 648.826,559 m e N: 7.781.691,946 m** com azimute **306° 23' 03,67"** e distância de **1,16 m** até o vértice **V_137**, definido pelas coordenadas **E: 648.825,628 m e N: 7.781.692,632 m** com azimute **305° 09' 15,04"** e distância de **0,17 m** até o vértice **V_138**, definido pelas coordenadas **E: 648.825,486 m e N: 7.781.692,732 m** com azimute **304° 34' 59,33"** e distância de **0,36 m** até o vértice **V_139**, definido pelas coordenadas **E: 648.825,193 m e N: 7.781.692,934 m** com azimute **306° 24' 58,96"** e distância de **0,15 m** até o vértice **V_140**, definido pelas coordenadas **E: 648.825,071 m e N: 7.781.693,024 m** com azimute **303° 59' 42,49"** e distância de **55,11 m** até o vértice **V_141**, definido pelas coordenadas **E: 648.779,379 m e N: 7.781.723,838 m** com azimute **301° 15' 26,24"** e distância de **2,44 m** até o vértice **V_142**, definido pelas coordenadas **E: 648.777,290 m e N: 7.781.725,106 m** com azimute **296° 41' 58,94"** e distância de **2,66 m** até o vértice **V_143**, definido pelas coordenadas **E: 648.774,910 m e N: 7.781.726,303 m** com azimute **294° 08' 37,03"** e distância de **33,76 m** até o vértice **V_144**, definido pelas coordenadas **E: 648.744,107 m e N: 7.781.740,110 m** com azimute **292° 36' 36,72"** e distância de **1,37 m** até o vértice **V_145**, definido pelas coordenadas **E: 648.742,844 m e N: 7.781.740,636 m** com azimute **288° 46' 40,92"** e distância de **0,21 m** até o vértice **V_146**, definido pelas coordenadas **E: 648.742,644 m e N: 7.781.740,704 m** com azimute **288° 38' 16,83"** e distância de **2,77 m** até o vértice **V_147**, definido pelas coordenadas **E: 648.740,023 m e N: 7.781.741,588 m** com azimute **284° 46' 21,12"** e distância de **1,21 m** até o vértice **V_148**, definido pelas coordenadas **E: 648.738,855 m e N: 7.781.741,896 m** com azimute **283° 08' 20,84"** e distância de **29,90 m** até o vértice **V_149**, definido pelas coordenadas **E: 648.709,741 m e N: 7.781.748,692 m** com azimute **294° 08' 37,73"** e distância de **16,68 m** até o vértice **V_150**, definido pelas coordenadas **E: 648.694,517 m e N: 7.781.755,516 m** com azimute **342° 38' 22,29"** e distância de **12,72 m** até o vértice **V_151**, definido pelas coordenadas **E: 648.690,723 m e N: 7.781.767,652 m** com azimute **346° 17' 35,99"** e distância de **32,51 m** até o vértice **V_152**, definido pelas coordenadas **E: 648.683,020 m e N: 7.781.799,235 m** com azimute **345° 51' 39,21"** e distância de **0,41 m** até o vértice **V_153**, definido pelas coordenadas **E: 648.682,921 m e N: 7.781.799,628 m** com azimute **344° 55' 53,44"** e distância de **0,03 m** até o vértice **V_154**, definido pelas coordenadas **E: 648.682,914 m e N: 7.781.799,654 m** com azimute **345° 17' 57,62"** e distância de **0,27 m** até o vértice **V_155**, definido pelas coordenadas **E: 648.682,845 m e N: 7.781.799,917 m** com azimute **344° 49' 12,26"** e distância de **0,13 m** até o vértice **V_156**, definido pelas coordenadas **E: 648.682,810 m e N: 7.781.800,046 m** com azimute **344° 44' 43,07"** e distância de **36,20 m** até o vértice **V_157**, definido pelas coordenadas **E: 648.673,285 m e N: 7.781.834,972 m** com azimute **344° 21' 45,18"** e distância de **0,46 m** até o vértice **V_158**, definido pelas coordenadas **E: 648.673,161 m e N: 7.781.835,415 m** com azimute **342° 53' 50,18"** e distância de **0,03 m** até o vértice **V_159**, definido pelas coordenadas **E: 648.673,153 m e N: 7.781.835,441 m** com azimute **343° 31' 29,92"** e distância de **0,42 m** até o vértice **V_160**, definido pelas coordenadas **E: 648.673,035 m e N: 7.781.835,840 m** com azimute **343° 04' 19,15"** e distância de **38,17 m** até o vértice **V_161**, definido pelas coordenadas **E: 648.661,922 m e N: 7.781.872,353 m** com azimute **342° 10' 22,59"** e distância de **0,95 m** até o vértice **V_162**,

definido pelas coordenadas **E: 648.661,630 m e N: 7.781.873,261 m** com azimute **340° 14' 15,28"** e distância de **1,06 m** até o vértice **V_163**, definido pelas coordenadas **E: 648.661,270 m e N: 7.781.874,263 m** com azimute **338° 59' 35,56"** e distância de **0,13 m** até o vértice **V_164**, definido pelas coordenadas **E: 648.661,222 m e N: 7.781.874,388 m** com azimute **338° 23' 59,11"** e distância de **0,90 m** até o vértice **V_165**, definido pelas coordenadas **E: 648.660,891 m e N: 7.781.875,224 m** com azimute **335° 36' 06,96"** e distância de **1,96 m** até o vértice **V_166**, definido pelas coordenadas **E: 648.660,080 m e N: 7.781.877,012 m** com azimute **332° 40' 15,78"** e distância de **1,17 m** até o vértice **V_167**, definido pelas coordenadas **E: 648.659,541 m e N: 7.781.878,055 m** com azimute **331° 09' 06,99"** e distância de **0,13 m** até o vértice **V_168**, definido pelas coordenadas **E: 648.659,476 m e N: 7.781.878,173 m** com azimute **330° 48' 15,76"** e distância de **0,79 m** até o vértice **V_169**, definido pelas coordenadas **E: 648.659,091 m e N: 7.781.878,862 m** com azimute **328° 50' 39,86"** e distância de **1,23 m** até o vértice **V_170**, definido pelas coordenadas **E: 648.658,455 m e N: 7.781.879,914 m** com azimute **327° 39' 02,39"** e distância de **24,74 m** até o vértice **V_171**, definido pelas coordenadas **E: 648.645,218 m e N: 7.781.900,813 m** com azimute **340° 20' 42,95"** e distância de **16,90 m** até o vértice **V_172**, definido pelas coordenadas **E: 648.639,532 m e N: 7.781.916,733 m** com azimute **352° 18' 20,41"** e distância de **22,29 m** até o vértice **V_173**, definido pelas coordenadas **E: 648.636,547 m e N: 7.781.938,827 m** com azimute **7° 21' 07,61"** e distância de **20,72 m** até o vértice **V_174**, definido pelas coordenadas **E: 648.639,198 m e N: 7.781.959,373 m** com azimute **5° 32' 17,78"** e distância de **1,89 m** até o vértice **V_175**, definido pelas coordenadas **E: 648.639,380 m e N: 7.781.961,250 m** com azimute **3° 16' 48,58"** e distância de **0,51 m** até o vértice **V_176**, definido pelas coordenadas **E: 648.639,409 m e N: 7.781.961,756 m** com azimute **2° 51' 44,66"** e distância de **0,16 m** até o vértice **V_177**, definido pelas coordenadas **E: 648.639,417 m e N: 7.781.961,916 m** com azimute **1° 22' 40,74"** e distância de **1,46 m** até o vértice **V_178**, definido pelas coordenadas **E: 648.639,452 m e N: 7.781.963,371 m** com azimute **358° 07' 54,07"** e distância de **1,96 m** até o vértice **V_179**, definido pelas coordenadas **E: 648.639,388 m e N: 7.781.965,333 m** com azimute **354° 55' 36,77"** e distância de **1,37 m** até o vértice **V_180**, definido pelas coordenadas **E: 648.639,267 m e N: 7.781.966,696 m** com azimute **353° 51' 32,00"** e distância de **0,16 m** até o vértice **V_181**, definido pelas coordenadas **E: 648.639,250 m e N: 7.781.966,854 m** com azimute **353° 03' 14,52"** e distância de **0,60 m** até o vértice **V_182**, definido pelas coordenadas **E: 648.639,178 m e N: 7.781.967,445 m** com azimute **350° 37' 09,27"** e distância de **1,96 m** até o vértice **V_183**, definido pelas coordenadas **E: 648.638,858 m e N: 7.781.969,382 m** com azimute **346° 52' 11,16"** e distância de **1,96 m** até o vértice **V_184**, definido pelas coordenadas **E: 648.638,412 m e N: 7.781.971,294 m** com azimute **344° 42' 25,24"** e distância de **0,27 m** até o vértice **V_185**, definido pelas coordenadas **E: 648.638,342 m e N: 7.781.971,550 m** com azimute **344° 44' 41,57"** e distância de **0,16 m** até o vértice **V_186**, definido pelas coordenadas **E: 648.638,300 m e N: 7.781.971,704 m** com azimute **342° 52' 02,96"** e distância de **1,70 m** até o vértice **V_187**, definido pelas coordenadas **E: 648.637,800 m e N: 7.781.973,326 m** com azimute **339° 21' 30,78"** e distância de **1,96 m** até o vértice **V_188**, definido pelas coordenadas **E: 648.637,108 m e N: 7.781.975,163 m** com azimute **336° 27' 39,18"** e distância de **1,13 m** até o vértice **V_189**, definido pelas coordenadas **E: 648.636,658 m e N: 7.781.976,196 m** com azimute **335° 11' 59,30"** e distância de **0,16 m** até o vértice **V_190**, definido pelas coordenadas **E: 648.636,591 m e N: 7.781.976,341 m** com azimute **334° 34' 08,64"** e distância de **0,84 m** até o vértice **V_191**, definido pelas coordenadas **E: 648.636,232 m e N: 7.781.977,096 m** com azimute **331° 52' 09,00"** e distância de **1,96 m** até o vértice **V_192**, definido pelas coordenadas **E: 648.635,306 m e N: 7.781.978,828 m** com azimute **328° 06' 54,96"** e distância de **1,96 m** até o vértice **V_193**, definido pelas coordenadas **E: 648.634,269 m e N: 7.781.980,495 m** com azimute **326° 58' 34,08"** e distância de **0,02 m** até o vértice **V_194**, definido pelas coordenadas **E: 648.634,256 m e N: 7.781.980,515 m** com azimute **326° 18' 35,76"** e distância de **0,16 m** até o vértice **V_195**, definido pelas coordenadas **E: 648.634,168 m e N: 7.781.980,647 m** com azimute **324° 20' 07,01"** e distância de **1,94 m** até o vértice **V_196**, definido pelas coordenadas **E: 648.633,037 m e N: 7.781.982,223 m** com azimute **322° 04' 10,77"** e distância de **0,45 m** até o vértice **V_197**, definido pelas coordenadas **E: 648.632,758 m e N: 7.781.982,581 m** com azimute **321° 37' 58,72"** e distância de **24,30 m** até o vértice **V_198**, definido pelas coordenadas **E: 648.617,677 m e N: 7.782.001,631 m** com azimute **320° 12' 49,92"** e distância de **1,51 m** até o vértice **V_199**, definido pelas coordenadas **E: 648.616,711 m e N: 7.782.002,791 m** com azimute **318° 01' 26,89"** e distância de **0,75 m** até o vértice **V_200**, definido pelas coordenadas **E: 648.616,209 m e N: 7.782.003,349 m** com azimute **317° 25' 10,23"** e distância de **0,15 m** até o vértice **V_201**, definido pelas coordenadas **E: 648.616,107 m e N: 7.782.003,460 m** com azimute **316° 08' 11,06"** e distância de **1,21 m** até o vértice **V_202**, definido pelas coordenadas **E: 648.615,267 m e N: 7.782.004,334 m** com azimute **313° 07' 18,42"** e distância de **1,96 m** até o vértice **V_203**, definido pelas coordenadas **E: 648.613,834 m e N: 7.782.005,676 m** com azimute **309° 57' 30,36"** e distância de **1,34 m** até o vértice **V_204**, definido pelas coordenadas **E: 648.612,804 m e N: 7.782.006,539 m** com azimute **308° 46' 44,58"** e distância de **0,15 m** até o vértice **V_205**, definido pelas coordenadas **E: 648.612,687 m e N: 7.782.006,633 m** com azimute **308° 07' 33,97"** e distância de **0,62 m** até o vértice **V_206**, definido pelas coordenadas **E: 648.612,199 m e N: 7.782.007,016 m** com azimute **305° 36' 32,14"** e distância de **1,96 m** até o vértice **V_207**, definido pelas coordenadas **E: 648.610,603 m e N: 7.782.008,159 m** com azimute **301° 53' 32,88"** e distância de **1,94 m** até o vértice **V_208**,

definido pelas coordenadas **E: 648.608,959 m** e **N: 7.782.009,182 m** com azimute **300° 18' 40,37"** e distância de **0,15 m** até o vértice **V_209**, definido pelas coordenadas **E: 648.608,829 m** e **N: 7.782.009,258 m** com azimute **299° 28' 33,20"** e distância de **0,03 m** até o vértice **V_210**, definido pelas coordenadas **E: 648.608,806 m** e **N: 7.782.009,271 m** com azimute **298° 07' 51,00"** e distância de **1,96 m** até o vértice **V_211**, definido pelas coordenadas **E: 648.607,074 m** e **N: 7.782.010,197 m** com azimute **294° 22' 17,34"** e distância de **1,96 m** até o vértice **V_212**, definido pelas coordenadas **E: 648.605,286 m** e **N: 7.782.011,007 m** com azimute **291° 59' 21,57"** e distância de **0,57 m** até o vértice **V_213**, definido pelas coordenadas **E: 648.604,761 m** e **N: 7.782.011,219 m** com azimute **291° 05' 32,42"** e distância de **0,15 m** até o vértice **V_214**, definido pelas coordenadas **E: 648.604,621 m** e **N: 7.782.011,273 m** com azimute **290° 05' 42,83"** e distância de **1,40 m** até o vértice **V_215**, definido pelas coordenadas **E: 648.603,309 m** e **N: 7.782.011,753 m** com azimute **287° 57' 07,46"** e distância de **0,86 m** até o vértice **V_216**, definido pelas coordenadas **E: 648.602,488 m** e **N: 7.782.012,019 m** com azimute **287° 05' 59,60"** e distância de **11,86 m** até o vértice **V_217**, definido pelas coordenadas **E: 648.591,150 m** e **N: 7.782.015,507 m** com azimute **321° 57' 16,37"** e distância de **7,40 m** até o vértice **V_218**, definido pelas coordenadas **E: 648.586,590 m** e **N: 7.782.021,334 m** com azimute **344° 03' 17,40"** e distância de **34,40 m** até o vértice **V_219**, definido pelas coordenadas **E: 648.577,141 m** e **N: 7.782.054,406 m** com azimute **342° 39' 02,27"** e distância de **1,47 m** até o vértice **V_220**, definido pelas coordenadas **E: 648.576,703 m** e **N: 7.782.055,808 m** com azimute **340° 32' 35,86"** e distância de **0,76 m** até o vértice **V_221**, definido pelas coordenadas **E: 648.576,449 m** e **N: 7.782.056,527 m** com azimute **339° 37' 24,83"** e distância de **0,15 m** até o vértice **V_222**, definido pelas coordenadas **E: 648.576,397 m** e **N: 7.782.056,667 m** com azimute **338° 39' 02,29"** e distância de **1,20 m** até o vértice **V_223**, definido pelas coordenadas **E: 648.575,960 m** e **N: 7.782.057,785 m** com azimute **335° 37' 42,66"** e distância de **1,96 m** até o vértice **V_224**, definido pelas coordenadas **E: 648.575,150 m** e **N: 7.782.059,573 m** com azimute **332° 30' 30,10"** e distância de **1,30 m** até o vértice **V_225**, definido pelas coordenadas **E: 648.574,550 m** e **N: 7.782.060,726 m** com azimute **331° 21' 31,21"** e distância de **0,15 m** até o vértice **V_226**, definido pelas coordenadas **E: 648.574,479 m** e **N: 7.782.060,856 m** com azimute **330° 34' 35,04"** e distância de **0,66 m** até o vértice **V_227**, definido pelas coordenadas **E: 648.574,153 m** e **N: 7.782.061,434 m** com azimute **328° 08' 24,19"** e distância de **1,96 m** até o vértice **V_228**, definido pelas coordenadas **E: 648.573,117 m** e **N: 7.782.063,101 m** com azimute **324° 29' 02,69"** e distância de **1,84 m** até o vértice **V_229**, definido pelas coordenadas **E: 648.572,050 m** e **N: 7.782.064,596 m** com azimute **322° 53' 58,89"** e distância de **0,15 m** até o vértice **V_230**, definido pelas coordenadas **E: 648.571,960 m** e **N: 7.782.064,715 m** com azimute **322° 40' 44,27"** e distância de **0,13 m** até o vértice **V_231**, definido pelas coordenadas **E: 648.571,883 m** e **N: 7.782.064,816 m** com azimute **320° 37' 27,54"** e distância de **1,96 m** até o vértice **V_232**, definido pelas coordenadas **E: 648.570,638 m** e **N: 7.782.066,333 m** com azimute **316° 52' 41,58"** e distância de **1,96 m** até o vértice **V_233**, definido pelas coordenadas **E: 648.569,296 m** e **N: 7.782.067,766 m** com azimute **314° 36' 17,51"** e distância de **0,41 m** até o vértice **V_234**, definido pelas coordenadas **E: 648.569,004 m** e **N: 7.782.068,054 m** com azimute **313° 54' 31,62"** e distância de **0,15 m** até o vértice **V_235**, definido pelas coordenadas **E: 648.568,897 m** e **N: 7.782.068,157 m** com azimute **312° 45' 26,36"** e distância de **1,55 m** até o vértice **V_236**, definido pelas coordenadas **E: 648.567,756 m** e **N: 7.782.069,212 m** com azimute **309° 22' 32,46"** e distância de **1,96 m** até o vértice **V_237**, definido pelas coordenadas **E: 648.566,239 m** e **N: 7.782.070,457 m** com azimute **306° 34' 45,50"** e distância de **0,95 m** até o vértice **V_238**, definido pelas coordenadas **E: 648.565,479 m** e **N: 7.782.071,021 m** com azimute **305° 42' 59,21"** e distância de **0,15 m** até o vértice **V_239**, definido pelas coordenadas **E: 648.565,358 m** e **N: 7.782.071,108 m** com azimute **304° 42' 21,04"** e distância de **1,02 m** até o vértice **V_240**, definido pelas coordenadas **E: 648.564,522 m** e **N: 7.782.071,687 m** com azimute **302° 37' 49,32"** e distância de **1,21 m** até o vértice **V_241**, definido pelas coordenadas **E: 648.563,499 m** e **N: 7.782.072,342 m** com azimute **301° 25' 07,89"** e distância de **1,01 m** até o vértice **V_242**, definido pelas coordenadas **E: 648.562,633 m** e **N: 7.782.072,871 m** com azimute **355° 14' 21,01"** e distância de **3,39 m** até o vértice **V_243**, definido pelas coordenadas **E: 648.562,352 m** e **N: 7.782.076,245 m** com azimute **353° 52' 18,19"** e distância de **1,43 m** até o vértice **V_244**, definido pelas coordenadas **E: 648.562,199 m** e **N: 7.782.077,670 m** com azimute **351° 37' 22,14"** e distância de **0,89 m** até o vértice **V_245**, definido pelas coordenadas **E: 648.562,070 m** e **N: 7.782.078,546 m** com azimute **351° 01' 38,54"** e distância de **0,15 m** até o vértice **V_246**, definido pelas coordenadas **E: 648.562,046 m** e **N: 7.782.078,698 m** com azimute **349° 44' 33,66"** e distância de **1,08 m** até o vértice **V_247**, definido pelas coordenadas **E: 648.561,854 m** e **N: 7.782.079,759 m** com azimute **346° 52' 11,16"** e distância de **1,96 m** até o vértice **V_248**, definido pelas coordenadas **E: 648.561,408 m** e **N: 7.782.081,671 m** com azimute **343° 29' 12,13"** e distância de **1,59 m** até o vértice **V_249**, definido pelas coordenadas **E: 648.560,955 m** e **N: 7.782.083,199 m** com azimute **341° 54' 59,60"** e distância de **0,15 m** até o vértice **V_250**, definido pelas coordenadas **E: 648.560,907 m** e **N: 7.782.083,346 m** com azimute **341° 39' 47,98"** e distância de **0,37 m** até o vértice **V_251**, definido pelas coordenadas **E: 648.560,791 m** e **N: 7.782.083,696 m** com azimute **339° 22' 07,81"** e distância de **1,96 m** até o vértice **V_252**, definido pelas coordenadas **E: 648.560,099 m** e **N: 7.782.085,534 m** com azimute **335° 37' 42,66"** e distância de **1,96 m** até o vértice **V_253**, definido pelas coordenadas **E: 648.559,289 m** e **N: 7.782.087,322 m** com azimute **333° 26' 05,82"** e distância de **0,34 m** até o

vértice **V_254**, definido pelas coordenadas **E: 648.559,137 m** e **N: 7.782.087,626 m** com azimute **332° 56' 07,04"** e distância de **0,15 m** até o vértice **V_255**, definido pelas coordenadas **E: 648.559,067 m** e **N: 7.782.087,763 m** com azimute **331° 34' 21,30"** e distância de **1,62 m** até o vértice **V_256**, definido pelas coordenadas **E: 648.558,294 m** e **N: 7.782.089,191 m** com azimute **328° 06' 54,96"** e distância de **1,96 m** até o vértice **V_257**, definido pelas coordenadas **E: 648.557,257 m** e **N: 7.782.090,858 m** com azimute **325° 15' 48,03"** e distância de **1,05 m** até o vértice **V_258**, definido pelas coordenadas **E: 648.556,660 m** e **N: 7.782.091,719 m** com azimute **324° 09' 44,45"** e distância de **0,16 m** até o vértice **V_259**, definido pelas coordenadas **E: 648.556,569 m** e **N: 7.782.091,845 m** com azimute **323° 21' 20,08"** e distância de **0,91 m** até o vértice **V_260**, definido pelas coordenadas **E: 648.556,023 m** e **N: 7.782.092,579 m** com azimute **321° 14' 04,13"** e distância de **0,08 m** até o vértice **V_261**, definido pelas coordenadas **E: 648.555,970 m** e **N: 7.782.092,645 m** com azimute **91° 38' 15,72"** e distância de **26,21 m** até o vértice **V_262**, definido pelas coordenadas **E: 648.582,167 m** e **N: 7.782.091,896 m** com azimute **90° 48' 08,00"** e distância de **0,86 m** até o vértice **V_263**, definido pelas coordenadas **E: 648.583,024 m** e **N: 7.782.091,884 m** com azimute **89° 45' 58,11"** e distância de **0,25 m** até o vértice **V_264**, definido pelas coordenadas **E: 648.583,269 m** e **N: 7.782.091,885 m** com azimute **89° 12' 54,63"** e distância de **0,07 m** até o vértice **V_265**, definido pelas coordenadas **E: 648.583,342 m** e **N: 7.782.091,886 m** com azimute **87° 53' 59,54"** e distância de **1,72 m** até o vértice **V_266**, definido pelas coordenadas **E: 648.585,060 m** e **N: 7.782.091,949 m** com azimute **86° 07' 43,48"** e distância de **0,13 m** até o vértice **V_267**, definido pelas coordenadas **E: 648.585,193 m** e **N: 7.782.091,958 m** com azimute **86° 33' 58,93"** e distância de **0,05 m** até o vértice **V_268**, definido pelas coordenadas **E: 648.585,243 m** e **N: 7.782.091,961 m** com azimute **85° 16' 04,85"** e distância de **0,75 m** até o vértice **V_269**, definido pelas coordenadas **E: 648.585,992 m** e **N: 7.782.092,023 m** com azimute **84° 33' 27,80"** e distância de **16,74 m** até o vértice **V_270**, definido pelas coordenadas **E: 648.602,660 m** e **N: 7.782.093,611 m** com azimute **83° 33' 36,37"** e distância de **1,08 m** até o vértice **V_271**, definido pelas coordenadas **E: 648.603,732 m** e **N: 7.782.093,732 m** com azimute **81° 35' 12,42"** e distância de **0,92 m** até o vértice **V_272**, definido pelas coordenadas **E: 648.604,638 m** e **N: 7.782.093,866 m** com azimute **80° 53' 33,60"** e distância de **0,13 m** até o vértice **V_273**, definido pelas coordenadas **E: 648.604,769 m** e **N: 7.782.093,887 m** com azimute **79° 46' 24,31"** e distância de **1,05 m** até o vértice **V_274**, definido pelas coordenadas **E: 648.605,800 m** e **N: 7.782.094,073 m** com azimute **76° 52' 11,16"** e distância de **1,96 m** até o vértice **V_275**, definido pelas coordenadas **E: 648.607,712 m** e **N: 7.782.094,519 m** com azimute **74° 01' 49,64"** e distância de **0,98 m** até o vértice **V_276**, definido pelas coordenadas **E: 648.608,652 m** e **N: 7.782.094,788 m** com azimute **73° 20' 31,76"** e distância de **0,13 m** até o vértice **V_277**, definido pelas coordenadas **E: 648.608,779 m** e **N: 7.782.094,826 m** com azimute **72° 10' 16,45"** e distância de **0,99 m** até o vértice **V_278**, definido pelas coordenadas **E: 648.609,718 m** e **N: 7.782.095,128 m** com azimute **69° 23' 09,13"** e distância de **1,96 m** até o vértice **V_279**, definido pelas coordenadas **E: 648.611,555 m** e **N: 7.782.095,819 m** com azimute **66° 31' 08,49"** e distância de **1,04 m** até o vértice **V_280**, definido pelas coordenadas **E: 648.612,508 m** e **N: 7.782.096,233 m** com azimute **65° 33' 21,76"** e distância de **0,13 m** até o vértice **V_281**, definido pelas coordenadas **E: 648.612,629 m** e **N: 7.782.096,288 m** com azimute **64° 37' 38,22"** e distância de **0,92 m** até o vértice **V_282**, definido pelas coordenadas **E: 648.613,464 m** e **N: 7.782.096,684 m** com azimute **62° 40' 16,93"** e distância de **1,07 m** até o vértice **V_283**, definido pelas coordenadas **E: 648.614,418 m** e **N: 7.782.097,177 m** com azimute **66° 19' 34,56"** e distância de **32,40 m** até o vértice **V_284**, definido pelas coordenadas **E: 648.644,088 m** e **N: 7.782.110,185 m** com azimute **57° 36' 03,24"** e distância de **6,28 m** até o vértice **V_285**, definido pelas coordenadas **E: 648.649,389 m** e **N: 7.782.113,549 m** com azimute **50° 23' 43,34"** e distância de **6,28 m** até o vértice **V_286**, definido pelas coordenadas **E: 648.654,227 m** e **N: 7.782.117,552 m** com azimute **43° 12' 21,81"** e distância de **6,28 m** até o vértice **V_287**, definido pelas coordenadas **E: 648.658,526 m** e **N: 7.782.122,129 m** com azimute **35° 59' 37,78"** e distância de **6,28 m** até o vértice **V_288**, definido pelas coordenadas **E: 648.662,216 m** e **N: 7.782.127,209 m** com azimute **28° 48' 07,19"** e distância de **6,28 m** até o vértice **V_289**, definido pelas coordenadas **E: 648.665,241 m** e **N: 7.782.132,711 m** com azimute **21° 36' 17,48"** e distância de **6,28 m** até o vértice **V_290**, definido pelas coordenadas **E: 648.667,553 m** e **N: 7.782.138,549 m** com azimute **14° 23' 41,16"** e distância de **6,28 m** até o vértice **V_291**, definido pelas coordenadas **E: 648.669,114 m** e **N: 7.782.144,631 m** com azimute **7° 12' 03,07"** e distância de **6,28 m** até o vértice **V_292**, definido pelas coordenadas **E: 648.669,901 m** e **N: 7.782.150,860 m** com azimute **0°** e distância de **6,28 m** até o vértice **V_293**, definido pelas coordenadas **E: 648.669,901 m** e **N: 7.782.157,140 m** com azimute **352° 47' 56,93"** e distância de **6,28 m** até o vértice **V_294**, definido pelas coordenadas **E: 648.669,114 m** e **N: 7.782.163,369 m** com azimute **345° 36' 18,84"** e distância de **6,28 m** até o vértice **V_295**, definido pelas coordenadas **E: 648.667,553 m** e **N: 7.782.169,451 m** com azimute **338° 23' 42,52"** e distância de **6,28 m** até o vértice **V_296**, definido pelas coordenadas **E: 648.665,241 m** e **N: 7.782.175,289 m** com azimute **331° 11' 52,81"** e distância de **6,28 m** até o vértice **V_297**, definido pelas coordenadas **E: 648.662,216 m** e **N: 7.782.180,791 m** com azimute **324° 00' 22,22"** e distância de **6,28 m** até o vértice **V_298**, definido pelas coordenadas **E: 648.658,526 m** e **N: 7.782.185,871 m** com azimute **316° 47' 38,19"** e distância de **6,28 m** até o vértice **V_299**, definido pelas coordenadas **E: 648.654,227 m** e **N: 7.782.190,448 m** com azimute **309° 36' 16,66"** e distância de **6,28 m** até o vértice **V_300**, definido pelas coordenadas **E: 648.649,389 m** e **N: 7.782.194,451 m** com azimute **302° 23' 56,76"** e distância de

6,28 m até o vértice V_301, definido pelas coordenadas E: 648.644,088 m e N: 7.782.197,815 m com azimute 295° 12' 07,54" e distância de 6,28 m até o vértice V_302, definido pelas coordenadas E: 648.638,406 m e N: 7.782.200,489 m com azimute 287° 59' 46,87" e distância de 6,28 m até o vértice V_303, definido pelas coordenadas E: 648.632,434 m e N: 7.782.202,429 m com azimute 280° 48' 18,78" e distância de 6,28 m até o vértice V_304, definido pelas coordenadas E: 648.626,267 m e N: 7.782.203,606 m com azimute 273° 35' 50,62" e distância de 6,28 m até o vértice V_305, definido pelas coordenadas E: 648.620,000 m e N: 7.782.204,000 m com azimute 266° 24' 09,38" e distância de 6,28 m até o vértice V_306, definido pelas coordenadas E: 648.613,733 m e N: 7.782.203,606 m com azimute 259° 11' 41,22" e distância de 6,28 m até o vértice V_307, definido pelas coordenadas E: 648.607,566 m e N: 7.782.202,429 m com azimute 252° 00' 13,13" e distância de 6,28 m até o vértice V_308, definido pelas coordenadas E: 648.601,594 m e N: 7.782.200,489 m com azimute 244° 47' 52,46" e distância de 6,28 m até o vértice V_309, definido pelas coordenadas E: 648.595,912 m e N: 7.782.197,815 m com azimute 237° 36' 03,24" e distância de 6,28 m até o vértice V_310, definido pelas coordenadas E: 648.590,611 m e N: 7.782.194,451 m com azimute 230° 23' 43,34" e distância de 6,28 m até o vértice V_311, definido pelas coordenadas E: 648.585,773 m e N: 7.782.190,448 m com azimute 223° 12' 21,81" e distância de 6,28 m até o vértice V_312, definido pelas coordenadas E: 648.581,474 m e N: 7.782.185,871 m com azimute 215° 59' 37,78" e distância de 6,28 m até o vértice V_313, definido pelas coordenadas E: 648.577,784 m e N: 7.782.180,791 m com azimute 208° 48' 07,19" e distância de 6,28 m até o vértice V_314, definido pelas coordenadas E: 648.574,759 m e N: 7.782.175,289 m com azimute 201° 36' 17,48" e distância de 6,28 m até o vértice V_315, definido pelas coordenadas E: 648.572,447 m e N: 7.782.169,451 m com azimute 194° 23' 41,16" e distância de 6,28 m até o vértice V_316, definido pelas coordenadas E: 648.570,886 m e N: 7.782.163,369 m com azimute 187° 12' 03,07" e distância de 6,28 m até o vértice V_317, definido pelas coordenadas E: 648.570,099 m e N: 7.782.157,140 m com azimute 180° e distância de 2,87 m até o vértice V_318, definido pelas coordenadas E: 648.570,099 m e N: 7.782.154,266 m com azimute 271° 38' 19,95" e distância de 11,40 m até o vértice V_319, definido pelas coordenadas E: 648.558,705 m e N: 7.782.154,592 m com azimute 281° 02' 29,64" e distância de 30,61 m até o vértice V_320, definido pelas coordenadas E: 648.528,664 m e N: 7.782.160,454 m com azimute 279° 38' 41,70" e distância de 1,44 m até o vértice V_321, definido pelas coordenadas E: 648.527,240 m e N: 7.782.160,696 m com azimute 278° 17' 49,72" e distância de 0,10 m até o vértice V_322, definido pelas coordenadas E: 648.527,144 m e N: 7.782.160,710 m com azimute 277° 52' 20,86" e distância de 0,41 m até o vértice V_323, definido pelas coordenadas E: 648.526,739 m e N: 7.782.160,766 m com azimute 275° 38' 37,60" e distância de 1,96 m até o vértice V_324, definido pelas coordenadas E: 648.524,786 m e N: 7.782.160,959 m com azimute 273° 12' 15,60" e distância de 0,52 m até o vértice V_325, definido pelas coordenadas E: 648.524,268 m e N: 7.782.160,988 m com azimute 272° 58' 53,26" e distância de 0,10 m até o vértice V_326, definido pelas coordenadas E: 648.524,172 m e N: 7.782.160,993 m com azimute 271° 20' 52,39" e distância de 1,45 m até o vértice V_327, definido pelas coordenadas E: 648.522,727 m e N: 7.782.161,027 m com azimute 270° e distância de 20,39 m até o vértice V_328, definido pelas coordenadas E: 648.502,340 m e N: 7.782.161,027 m com azimute 324° 16' 21,16" e distância de 14,42 m até o vértice V_329, definido pelas coordenadas E: 648.493,917 m e N: 7.782.172,737 m com azimute 323° 21' 52,62" e distância de 0,93 m até o vértice V_330, definido pelas coordenadas E: 648.493,363 m e N: 7.782.173,482 m com azimute 321° 06' 55,81" e distância de 1,47 m até o vértice V_331, definido pelas coordenadas E: 648.492,438 m e N: 7.782.174,629 m com azimute 319° 40' 38,70" e distância de 0,16 m até o vértice V_332, definido pelas coordenadas E: 648.492,337 m e N: 7.782.174,748 m com azimute 319° 13' 59,99" e distância de 0,49 m até o vértice V_333, definido pelas coordenadas E: 648.492,018 m e N: 7.782.175,118 m com azimute 316° 52' 41,58" e distância de 1,96 m até o vértice V_334, definido pelas coordenadas E: 648.490,676 m e N: 7.782.176,551 m com azimute 313° 07' 18,42" e distância de 1,96 m até o vértice V_335, definido pelas coordenadas E: 648.489,243 m e N: 7.782.177,893 m com azimute 311° 03' 17,33" e distância de 0,25 m até o vértice V_336, definido pelas coordenadas E: 648.489,057 m e N: 7.782.178,055 m com azimute 310° 33' 40,62" e distância de 0,16 m até o vértice V_337, definido pelas coordenadas E: 648.488,939 m e N: 7.782.178,156 m com azimute 309° 09' 36,87" e distância de 1,72 m até o vértice V_338, definido pelas coordenadas E: 648.487,608 m e N: 7.782.179,240 m com azimute 306° 52' 11,63" e distância de 0,61 m até o vértice V_339, definido pelas coordenadas E: 648.487,116 m e N: 7.782.179,609 m com azimute 306° 19' 38,99" e distância de 28,35 m até o vértice V_340, definido pelas coordenadas E: 648.464,274 m e N: 7.782.196,405 m com azimute 325° 10' 22,26" e distância de 2,31 m até o vértice V_341, definido pelas coordenadas E: 648.462,957 m e N: 7.782.198,298 m com azimute 74° 02' 13,05" e distância de 2,68 m até o vértice V_342, definido pelas coordenadas E: 648.465,530 m e N: 7.782.199,034 m com azimute 79° 30' 40,66" e distância de 20,32 m até o vértice V_343, definido pelas coordenadas E: 648.485,510 m e N: 7.782.202,733 m com azimute 79° 06' 52,10" e distância de 0,40 m até o vértice V_344, definido pelas coordenadas E: 648.485,900 m e N: 7.782.202,808 m com azimute 76° 52' 11,16" e distância de 1,96 m até o vértice V_345, definido pelas coordenadas E: 648.487,812 m e N: 7.782.203,254 m com azimute 74° 43' 11,62" e distância de 0,20 m até o vértice V_346, definido pelas coordenadas E: 648.488,006 m e N: 7.782.203,307 m com azimute 74° 44' 41,57" e

distância de **0,17 m** até o vértice **V_347**, definido pelas coordenadas **E: 648.488,171 m** e **N: 7.782.203,352 m** com azimute **72° 55' 59,31"** e distância de **1,76 m** até o vértice **V_348**, definido pelas coordenadas **E: 648.489,855 m** e **N: 7.782.203,869 m** com azimute **69° 21' 30,78"** e distância de **1,96 m** até o vértice **V_349**, definido pelas coordenadas **E: 648.491,692 m** e **N: 7.782.204,561 m** com azimute **66° 09' 43,67"** e distância de **1,40 m** até o vértice **V_350**, definido pelas coordenadas **E: 648.492,973 m** e **N: 7.782.205,127 m** com azimute **64° 56' 32,58"** e distância de **0,17 m** até o vértice **V_351**, definido pelas coordenadas **E: 648.493,127 m** e **N: 7.782.205,199 m** com azimute **64° 15' 09,92"** e distância de **0,56 m** até o vértice **V_352**, definido pelas coordenadas **E: 648.493,635 m** e **N: 7.782.205,444 m** com azimute **61° 52' 52,13"** e distância de **1,96 m** até o vértice **V_353**, definido pelas coordenadas **E: 648.495,366 m** e **N: 7.782.206,369 m** com azimute **59° 51' 31,01"** e distância de **0,04 m** até o vértice **V_354**, definido pelas coordenadas **E: 648.495,397 m** e **N: 7.782.206,387 m** com azimute **59° 55' 51,98"** e distância de **16,80 m** até o vértice **V_355**, definido pelas coordenadas **E: 648.509,937 m** e **N: 7.782.214,805 m** com azimute **62° 14' 38,62"** e distância de **16,42 m** até o vértice **V_356**, definido pelas coordenadas **E: 648.524,466 m** e **N: 7.782.222,451 m** com azimute **61° 05' 49,91"** e distância de **1,17 m** até o vértice **V_357**, definido pelas coordenadas **E: 648.525,493 m** e **N: 7.782.223,018 m** com azimute **58° 46' 08,04"** e distância de **1,29 m** até o vértice **V_358**, definido pelas coordenadas **E: 648.526,593 m** e **N: 7.782.223,685 m** com azimute **57° 28' 30,39"** e distância de **0,16 m** até o vértice **V_359**, definido pelas coordenadas **E: 648.526,731 m** e **N: 7.782.223,773 m** com azimute **56° 55' 09,98"** e distância de **0,68 m** até o vértice **V_360**, definido pelas coordenadas **E: 648.527,299 m** e **N: 7.782.224,143 m** com azimute **54° 22' 26,65"** e distância de **1,96 m** até o vértice **V_361**, definido pelas coordenadas **E: 648.528,894 m** e **N: 7.782.225,286 m** com azimute **50° 37' 12,98"** e distância de **1,96 m** até o vértice **V_362**, definido pelas coordenadas **E: 648.530,412 m** e **N: 7.782.226,532 m** com azimute **48° 29' 15,91"** e distância de **0,31 m** até o vértice **V_363**, definido pelas coordenadas **E: 648.530,647 m** e **N: 7.782.226,740 m** com azimute **47° 57' 39,37"** e distância de **0,16 m** até o vértice **V_364**, definido pelas coordenadas **E: 648.530,769 m** e **N: 7.782.226,850 m** com azimute **46° 35' 50,21"** e distância de **1,65 m** até o vértice **V_365**, definido pelas coordenadas **E: 648.531,967 m** e **N: 7.782.227,983 m** com azimute **44° 12' 00,40"** e distância de **0,81 m** até o vértice **V_366**, definido pelas coordenadas **E: 648.532,532 m** e **N: 7.782.228,564 m** com azimute **43° 27' 02,10"** e distância de **19,12 m** até o vértice **V_367**, definido pelas coordenadas **E: 648.545,679 m** e **N: 7.782.242,442 m** com azimute **49° 34' 31,16"** e distância de **26,50 m** até o vértice **V_368**, definido pelas coordenadas **E: 648.565,849 m** e **N: 7.782.259,623 m** com azimute **49° 08' 21,08"** e distância de **0,43 m** até o vértice **V_369**, definido pelas coordenadas **E: 648.566,175 m** e **N: 7.782.259,905 m** com azimute **47° 10' 17,97"** e distância de **1,66 m** até o vértice **V_370**, definido pelas coordenadas **E: 648.567,393 m** e **N: 7.782.261,034 m** com azimute **45° 17' 27,02"** e distância de **0,14 m** até o vértice **V_371**, definido pelas coordenadas **E: 648.567,492 m** e **N: 7.782.261,132 m** com azimute **45° 16' 03,85"** e distância de **0,30 m** até o vértice **V_372**, definido pelas coordenadas **E: 648.567,707 m** e **N: 7.782.261,345 m** com azimute **43° 08' 30,27"** e distância de **1,96 m** até o vértice **V_373**, definido pelas coordenadas **E: 648.569,049 m** e **N: 7.782.262,777 m** com azimute **39° 26' 03,97"** e distância de **0,89 m** até o vértice **V_374**, definido pelas coordenadas **E: 648.569,614 m** e **N: 7.782.263,464 m** com azimute **72° 00' 16,84"** e distância de **3,54 m** até o vértice **V_375**, definido pelas coordenadas **E: 648.572,985 m** e **N: 7.782.264,559 m** com azimute **64° 47' 38,47"** e distância de **6,28 m** até o vértice **V_376**, definido pelas coordenadas **E: 648.578,666 m** e **N: 7.782.267,233 m** com azimute **57° 36' 20,84"** e distância de **6,28 m** até o vértice **V_377**, definido pelas coordenadas **E: 648.583,968 m** e **N: 7.782.270,597 m** com azimute **50° 23' 43,34"** e distância de **6,28 m** até o vértice **V_378**, definido pelas coordenadas **E: 648.588,806 m** e **N: 7.782.274,600 m** com azimute **43° 11' 57,87"** e distância de **6,28 m** até o vértice **V_379**, definido pelas coordenadas **E: 648.593,104 m** e **N: 7.782.279,177 m** com azimute **36° 00' 04,36"** e distância de **6,28 m** até o vértice **V_380**, definido pelas coordenadas **E: 648.596,795 m** e **N: 7.782.284,257 m** com azimute **28° 48' 07,19"** e distância de **6,28 m** até o vértice **V_381**, definido pelas coordenadas **E: 648.599,820 m** e **N: 7.782.289,759 m** com azimute **21° 35' 46,94"** e distância de **6,28 m** até o vértice **V_382**, definido pelas coordenadas **E: 648.602,131 m** e **N: 7.782.295,597 m** com azimute **14° 24' 12,98"** e distância de **6,28 m** até o vértice **V_383**, definido pelas coordenadas **E: 648.603,693 m** e **N: 7.782.301,679 m** com azimute **7° 12' 03,07"** e distância de **6,28 m** até o vértice **V_384**, definido pelas coordenadas **E: 648.604,480 m** e **N: 7.782.307,908 m** com azimute **0°** e distância de **6,28 m** até o vértice **V_385**, definido pelas coordenadas **E: 648.604,480 m** e **N: 7.782.314,188 m** com azimute **352° 47' 56,93"** e distância de **6,28 m** até o vértice **V_386**, definido pelas coordenadas **E: 648.603,693 m** e **N: 7.782.320,417 m** com azimute **345° 35' 49,61"** e distância de **5,76 m** até o vértice **V_387**, definido pelas coordenadas **E: 648.602,260 m** e **N: 7.782.325,997 m** com azimute **128° 31' 03,73"** e distância de **11,78 m** até o vértice **V_388**, definido pelas coordenadas **E: 648.611,473 m** e **N: 7.782.318,664 m** com azimute **159° 28' 25,10"** e distância de **40,67 m** até o vértice **V_389**, definido pelas coordenadas **E: 648.625,732 m** e **N: 7.782.280,580 m** com azimute **159° 28' 30,70"** e distância de **34,13 m** até o vértice **V_390**, definido pelas coordenadas **E: 648.637,699 m** e **N: 7.782.248,615 m** com azimute **106° 19' 04,69"** e distância de **49,20 m** até o vértice **V_391**, definido pelas coordenadas **E: 648.684,915 m** e **N: 7.782.234,792 m** com azimute **112° 59' 09,06"** e distância de **48,52 m** até o vértice **V_392**, definido pelas coordenadas **E: 648.729,582 m** e **N: 7.782.215,845 m** com azimute **252° 02' 42,18"** e distância de **0,42 m** até o vértice **V_393**, definido pelas coordenadas **E: 648.729,187 m** e **N:**

7.782.215,717 m com azimute **252° 00' 23,34"** e distância de **4,35 m** até o vértice **V_394**, definido pelas coordenadas **E: 648.725,049 m** e **N: 7.782.214,373 m** com azimute **244° 47' 38,47"** e distância de **6,28 m** até o vértice **V_395**, definido pelas coordenadas **E: 648.719,368 m** e **N: 7.782.211,699 m** com azimute **237° 36' 20,84"** e distância de **6,28 m** até o vértice **V_396**, definido pelas coordenadas **E: 648.714,066 m** e **N: 7.782.208,335 m** com azimute **230° 23' 43,34"** e distância de **6,28 m** até o vértice **V_001**, encerrando este perímetro.

Todas as coordenadas aqui descritas estão georreferenciadas ao Sistema Geodésico Brasileiro e encontram-se representadas no Sistema UTM, referenciadas ao Meridiano Central 45 WGr, fuso 23S, tendo como datum o SIRGAS-2000. Todos os azimutes e distâncias, área e perímetro foram calculados no plano de projeção UTM.

Memorial da reserva legal no imóvel receptor 02 – Fragmento 15

Área: 1,14 ha
Perímetro: 487,14 m

Inicia-se a descrição deste perímetro no vértice **V_001**, definido pelas coordenadas **E: 648.848,159 m** e **N: 7.782.178,569 m** com azimute **124° 35' 56,51"** e distância de **88,29 m** até o vértice **V_002**, definido pelas coordenadas **E: 648.920,835 m** e **N: 7.782.128,435 m** com azimute **124° 34' 53,07"** e distância de **1,94 m** até o vértice **V_003**, definido pelas coordenadas **E: 648.922,435 m** e **N: 7.782.127,332 m** com azimute **107° 42' 41,72"** e distância de **35,69 m** até o vértice **V_004**, definido pelas coordenadas **E: 648.956,437 m** e **N: 7.782.116,473 m** com azimute **197° 19' 32,40"** e distância de **60,75 m** até o vértice **V_005**, definido pelas coordenadas **E: 648.938,346 m** e **N: 7.782.058,481 m** com azimute **196° 04' 00,08"** e distância de **16,81 m** até o vértice **V_006**, definido pelas coordenadas **E: 648.933,695 m** e **N: 7.782.042,332 m** com azimute **297° 17' 53,89"** e distância de **50,50 m** até o vértice **V_007**, definido pelas coordenadas **E: 648.888,822 m** e **N: 7.782.065,491 m** com azimute **296° 45' 06,60"** e distância de **0,55 m** até o vértice **V_008**, definido pelas coordenadas **E: 648.888,332 m** e **N: 7.782.065,738 m** com azimute **295° 56' 47,39"** e distância de **0,33 m** até o vértice **V_009**, definido pelas coordenadas **E: 648.888,034 m** e **N: 7.782.065,883 m** com azimute **295° 15' 11,39"** e distância de **0,06 m** até o vértice **V_010**, definido pelas coordenadas **E: 648.887,981 m** e **N: 7.782.065,908 m** com azimute **294° 48' 57,98"** e distância de **0,88 m** até o vértice **V_011**, definido pelas coordenadas **E: 648.887,183 m** e **N: 7.782.066,277 m** com azimute **293° 56' 13,39"** e distância de **20,36 m** até o vértice **V_012**, definido pelas coordenadas **E: 648.868,578 m** e **N: 7.782.074,536 m** com azimute **312° 36' 53,34"** e distância de **19,93 m** até o vértice **V_013**, definido pelas coordenadas **E: 648.853,911 m** e **N: 7.782.088,030 m** com azimute **319° 45' 49,11"** e distância de **11,58 m** até o vértice **V_014**, definido pelas coordenadas **E: 648.846,431 m** e **N: 7.782.096,870 m** com azimute **319° 11' 59,14"** e distância de **0,53 m** até o vértice **V_015**, definido pelas coordenadas **E: 648.846,084 m** e **N: 7.782.097,272 m** com azimute **318° 40' 37,89"** e distância de **0,28 m** até o vértice **V_016**, definido pelas coordenadas **E: 648.845,902 m** e **N: 7.782.097,479 m** com azimute **318° 00' 46,04"** e distância de **0,05 m** até o vértice **V_017**, definido pelas coordenadas **E: 648.845,866 m** e **N: 7.782.097,519 m** com azimute **317° 24' 54,94"** e distância de **0,81 m** até o vértice **V_018**, definido pelas coordenadas **E: 648.845,321 m** e **N: 7.782.098,112 m** com azimute **316° 41' 15,49"** e distância de **8,07 m** até o vértice **V_019**, definido pelas coordenadas **E: 648.839,787 m** e **N: 7.782.103,982 m** com azimute **316° 41' 04,29"** e distância de **30,12 m** até o vértice **V_020**, definido pelas coordenadas **E: 648.819,127 m** e **N: 7.782.125,894 m** com azimute **316° 11' 43,46"** e distância de **0,44 m** até o vértice **V_021**, definido pelas coordenadas **E: 648.818,822 m** e **N: 7.782.126,212 m** com azimute **317° 43' 34,72"** e distância de **0,03 m** até o vértice **V_022**, definido pelas coordenadas **E: 648.818,802 m** e **N: 7.782.126,234 m** com azimute **315° 22' 02,19"** e distância de **0,44 m** até o vértice **V_023**, definido pelas coordenadas **E: 648.818,492 m** e **N: 7.782.126,548 m** com azimute **314° 59' 60,00"** e distância de **25,24 m** até o vértice **V_024**, definido pelas coordenadas **E: 648.800,642 m** e **N: 7.782.144,398 m** com azimute **317° 07' 17,55"** e distância de **13,47 m** até o vértice **V_025**, definido pelas coordenadas **E: 648.791,479 m** e **N: 7.782.154,266 m** com azimute **14° 24' 01,92"** e distância de **4,39 m** até o vértice **V_026**, definido pelas coordenadas **E: 648.792,570 m** e **N: 7.782.158,515 m** com azimute **7° 12' 03,07"** e distância de **6,28 m** até o vértice **V_027**, definido pelas coordenadas **E: 648.793,357 m** e **N: 7.782.164,744 m** com azimute **0°** e distância de **6,28 m** até o vértice **V_028**, definido pelas coordenadas **E: 648.793,357 m** e **N: 7.782.171,023 m** com azimute **352° 48' 01,04"** e distância de **6,28 m** até o vértice **V_029**, definido pelas coordenadas **E: 648.792,570 m** e **N: 7.782.177,253 m** com azimute **345° 35' 47,02"** e distância de **6,28 m** até o vértice **V_030**, definido pelas coordenadas **E: 648.791,008 m** e **N: 7.782.183,335 m** com azimute **338° 24' 13,06"** e distância de **6,28 m** até o vértice **V_031**, definido pelas coordenadas **E: 648.788,697 m** e **N: 7.782.189,173 m** com azimute **331° 12' 09,33"** e distância de **2,25 m** até o vértice **V_032**, definido pelas coordenadas **E: 648.787,613 m** e **N: 7.782.191,145 m** com azimute **112° 48' 38,42"** e distância de **6,17 m** até o vértice **V_033**, definido pelas coordenadas **E: 648.793,298 m** e **N: 7.782.188,754 m** com azimute **108° 26' 05,83"** e distância de **0,00 m** até o vértice **V_034**, definido pelas coordenadas **E: 648.793,301 m** e **N: 7.782.188,753 m** com azimute **100° 37' 32,59"** e distância de **1,74 m** até o vértice **V_035**, definido pelas coordenadas **E: 648.795,012 m** e **N: 7.782.188,432 m** com azimute **100° 38' 05,47"** e distância de

Página 295 de 307

52,80 m até o vértice **V_036**, definido pelas coordenadas **E: 648.846,904 m** e **N: 7.782.178,688 m** com azimute **95° 24' 59,88"** e distância de **1,26 m** até o vértice **V_001**, encerrando este perímetro.

Todas as coordenadas aqui descritas estão georreferenciadas ao Sistema Geodésico Brasileiro e encontram-se representadas no Sistema UTM, referenciadas ao Meridiano Central 45 WGr, fuso 23S, tendo como datum o SIRGAS-2000. Todos os azimutes e distâncias, área e perímetro foram calculados no plano de projeção UTM.

Memorial da reserva legal no imóvel receptor 02 – Fragmento 16

Área: 3,57 ha

Perímetro: 1.008,83 m

Inicia-se a descrição deste perímetro no vértice **V_001**, definido pelas coordenadas **E: 648.985,501 m** e **N: 7.781.549,652 m** com azimute **195° 49' 04,86"** e distância de **6,24 m** até o vértice **V_002**, definido pelas coordenadas **E: 648.983,800 m** e **N: 7.781.543,648 m** com azimute **195° 49' 09,21"** e distância de **29,38 m** até o vértice **V_003**, definido pelas coordenadas **E: 648.975,791 m** e **N: 7.781.515,381 m** com azimute **192° 56' 30,37"** e distância de **0,41 m** até o vértice **V_004**, definido pelas coordenadas **E: 648.975,700 m** e **N: 7.781.514,985 m** com azimute **187° 31' 37,24"** e distância de **0,34 m** até o vértice **V_005**, definido pelas coordenadas **E: 648.975,656 m** e **N: 7.781.514,652 m** com azimute **185° 11' 50,30"** e distância de **12,62 m** até o vértice **V_006**, definido pelas coordenadas **E: 648.974,513 m** e **N: 7.781.502,086 m** com azimute **181° 07' 23,89"** e distância de **0,56 m** até o vértice **V_007**, definido pelas coordenadas **E: 648.974,502 m** e **N: 7.781.501,525 m** com azimute **173° 09' 11,44"** e distância de **0,56 m** até o vértice **V_008**, definido pelas coordenadas **E: 648.974,569 m** e **N: 7.781.500,967 m** com azimute **165° 02' 55,98"** e distância de **0,56 m** até o vértice **V_009**, definido pelas coordenadas **E: 648.974,714 m** e **N: 7.781.500,424 m** com azimute **161° 01' 42,66"** e distância de **18,88 m** até o vértice **V_010**, definido pelas coordenadas **E: 648.980,851 m** e **N: 7.781.482,572 m** com azimute **173° 53' 04,66"** e distância de **15,62 m** até o vértice **V_011**, definido pelas coordenadas **E: 648.982,515 m** e **N: 7.781.467,041 m** com azimute **174° 17' 23,09"** e distância de **33,61 m** até o vértice **V_012**, definido pelas coordenadas **E: 648.985,859 m** e **N: 7.781.433,599 m** com azimute **197° 26' 45,69"** e distância de **20,14 m** até o vértice **V_013**, definido pelas coordenadas **E: 648.979,822 m** e **N: 7.781.414,389 m** com azimute **192° 38' 56,97"** e distância de **0,67 m** até o vértice **V_014**, definido pelas coordenadas **E: 648.979,675 m** e **N: 7.781.413,734 m** com azimute **182° 59' 41,30"** e distância de **0,67 m** até o vértice **V_015**, definido pelas coordenadas **E: 648.979,640 m** e **N: 7.781.413,065 m** com azimute **178° 12' 38,79"** e distância de **18,29 m** até o vértice **V_016**, definido pelas coordenadas **E: 648.980,211 m** e **N: 7.781.394,786 m** com azimute **174° 04' 48,42"** e distância de **0,57 m** até o vértice **V_017**, definido pelas coordenadas **E: 648.980,270 m** e **N: 7.781.394,217 m** com azimute **166° 00' 51,33"** e distância de **0,55 m** até o vértice **V_018**, definido pelas coordenadas **E: 648.980,403 m** e **N: 7.781.393,683 m** com azimute **162° 07' 26,56"** e distância de **18,61 m** até o vértice **V_019**, definido pelas coordenadas **E: 648.986,114 m** e **N: 7.781.375,976 m** com azimute **158° 23' 13,92"** e distância de **0,51 m** até o vértice **V_020**, definido pelas coordenadas **E: 648.986,301 m** e **N: 7.781.375,504 m** com azimute **151° 15' 48,23"** e distância de **0,51 m** até o vértice **V_021**, definido pelas coordenadas **E: 648.986,545 m** e **N: 7.781.375,059 m** com azimute **143° 53' 52,49"** e distância de **0,51 m** até o vértice **V_022**, definido pelas coordenadas **E: 648.986,844 m** e **N: 7.781.374,649 m** com azimute **140° 17' 23,49"** e distância de **43,82 m** até o vértice **V_023**, definido pelas coordenadas **E: 649.014,839 m** e **N: 7.781.340,941 m** com azimute **135° 53' 54,29"** e distância de **0,59 m** até o vértice **V_024**, definido pelas coordenadas **E: 649.015,247 m** e **N: 7.781.340,520 m** com azimute **127° 39' 07,36"** e distância de **0,59 m** até o vértice **V_025**, definido pelas coordenadas **E: 649.015,711 m** e **N: 7.781.340,162 m** com azimute **119° 06' 07,52"** e distância de **0,59 m** até o vértice **V_026**, definido pelas coordenadas **E: 649.016,223 m** e **N: 7.781.339,877 m** com azimute **114° 56' 39,99"** e distância de **27,09 m** até o vértice **V_027**, definido pelas coordenadas **E: 649.040,784 m** e **N: 7.781.328,453 m** com azimute **113° 55' 30,15"** e distância de **0,16 m** até o vértice **V_028**, definido pelas coordenadas **E: 649.040,926 m** e **N: 7.781.328,390 m** com azimute **112° 42' 43,01"** e distância de **9,48 m** até o vértice **V_029**, definido pelas coordenadas **E: 649.049,668 m** e **N: 7.781.324,731 m** com azimute **237° 44' 38,30"** e distância de **1,43 m** até o vértice **V_030**, definido pelas coordenadas **E: 649.048,459 m** e **N: 7.781.323,968 m** com azimute **249° 26' 34,81"** e distância de **14,08 m** até o vértice **V_031**, definido pelas coordenadas **E: 649.035,273 m** e **N: 7.781.319,023 m** com azimute **258° 57' 34,03"** e distância de **17,39 m** até o vértice **V_032**, definido pelas coordenadas **E: 649.018,201 m** e **N: 7.781.315,692 m** com azimute **268° 31' 48,74"** e distância de **16,26 m** até o vértice **V_033**, definido pelas coordenadas **E: 649.001,949 m** e **N: 7.781.315,275 m** com azimute **276° 20' 33,14"** e distância de **18,87 m** até o vértice **V_034**, definido pelas coordenadas **E: 648.983,191 m** e **N: 7.781.317,360 m** com azimute **288° 25' 53,41"** e distância de **10,52 m** até o vértice **V_035**, definido pelas coordenadas **E: 648.973,211 m** e **N: 7.781.320,686 m** com azimute **284° 05' 50,02"** e distância de **0,46 m** até o vértice **V_036**, definido pelas coordenadas **E: 648.972,769 m** e **N: 7.781.320,797 m** com azimute **279° 43' 43,88"** e distância de **15,16 m** até o vértice **V_037**, definido pelas coordenadas **E: 648.957,826 m** e **N: 7.781.323,359 m** com azimute **280° 12' 14,30"** e distância de **0,05 m** até o

Página 296 de 307

vértice **V_038**, definido pelas coordenadas **E: 648.957,776 m** e **N: 7.781.323,368 m** com azimute **280° 42' 44,86"** e distância de **16,08 m** até o vértice **V_039**, definido pelas coordenadas **E: 648.941,976 m** e **N: 7.781.326,357 m** com azimute **278° 51' 42,71"** e distância de **0,19 m** até o vértice **V_040**, definido pelas coordenadas **E: 648.941,790 m** e **N: 7.781.326,386 m** com azimute **277° 07' 37,47"** e distância de **13,81 m** até o vértice **V_041**, definido pelas coordenadas **E: 648.928,082 m** e **N: 7.781.328,100 m** com azimute **276° 10' 12,63"** e distância de **0,07 m** até o vértice **V_042**, definido pelas coordenadas **E: 648.928,008 m** e **N: 7.781.328,108 m** com azimute **275° 42' 36,55"** e distância de **12,92 m** até o vértice **V_043**, definido pelas coordenadas **E: 648.915,157 m** e **N: 7.781.329,393 m** com azimute **272° 52' 19,06"** e distância de **0,30 m** até o vértice **V_044**, definido pelas coordenadas **E: 648.914,858 m** e **N: 7.781.329,408 m** com azimute **265° 40' 10,59"** e distância de **0,45 m** até o vértice **V_045**, definido pelas coordenadas **E: 648.914,409 m** e **N: 7.781.329,374 m** com azimute **261° 23' 06,30"** e distância de **14,07 m** até o vértice **V_046**, definido pelas coordenadas **E: 648.900,495 m** e **N: 7.781.327,266 m** com azimute **270°** e distância de **9,71 m** até o vértice **V_047**, definido pelas coordenadas **E: 648.890,788 m** e **N: 7.781.327,266 m** com azimute **283° 14' 32,59"** e distância de **7,04 m** até o vértice **V_048**, definido pelas coordenadas **E: 648.883,938 m** e **N: 7.781.328,878 m** com azimute **286° 55' 49,98"** e distância de **10,20 m** até o vértice **V_049**, definido pelas coordenadas **E: 648.874,178 m** e **N: 7.781.331,849 m** com azimute **283° 23' 06,66"** e distância de **0,36 m** até o vértice **V_050**, definido pelas coordenadas **E: 648.873,825 m** e **N: 7.781.331,933 m** com azimute **278° 21' 23,64"** e distância de **0,18 m** até o vértice **V_051**, definido pelas coordenadas **E: 648.873,648 m** e **N: 7.781.331,959 m** com azimute **276° 34' 55,71"** e distância de **11,11 m** até o vértice **V_052**, definido pelas coordenadas **E: 648.862,607 m** e **N: 7.781.333,233 m** com azimute **280° 18' 09,26"** e distância de **9,01 m** até o vértice **V_053**, definido pelas coordenadas **E: 648.853,739 m** e **N: 7.781.334,845 m** com azimute **298° 04' 19,12"** e distância de **6,63 m** até o vértice **V_054**, definido pelas coordenadas **E: 648.847,887 m** e **N: 7.781.337,966 m** com azimute **304° 59' 42,78"** e distância de **10,28 m** até o vértice **V_055**, definido pelas coordenadas **E: 648.839,468 m** e **N: 7.781.343,860 m** com azimute **302° 28' 16,29"** e distância de **0,26 m** até o vértice **V_056**, definido pelas coordenadas **E: 648.839,248 m** e **N: 7.781.344,000 m** com azimute **297° 10' 52,00"** e distância de **0,29 m** até o vértice **V_057**, definido pelas coordenadas **E: 648.838,989 m** e **N: 7.781.344,133 m** com azimute **294° 26' 38,24"** e distância de **15,22 m** até o vértice **V_058**, definido pelas coordenadas **E: 648.825,129 m** e **N: 7.781.350,433 m** com azimute **306° 01' 37,19"** e distância de **11,20 m** até o vértice **V_059**, definido pelas coordenadas **E: 648.816,069 m** e **N: 7.781.357,022 m** com azimute **311° 38' 09,16"** e distância de **10,17 m** até o vértice **V_060**, definido pelas coordenadas **E: 648.808,468 m** e **N: 7.781.363,779 m** com azimute **308° 43' 07,41"** e distância de **0,30 m** até o vértice **V_061**, definido pelas coordenadas **E: 648.808,231 m** e **N: 7.781.363,969 m** com azimute **305° 50' 18,58"** e distância de **9,21 m** até o vértice **V_062**, definido pelas coordenadas **E: 648.800,764 m** e **N: 7.781.369,362 m** com azimute **317° 17' 21,02"** e distância de **6,76 m** até o vértice **V_063**, definido pelas coordenadas **E: 648.796,177 m** e **N: 7.781.374,331 m** com azimute **336° 48' 17,33"** e distância de **8,84 m** até o vértice **V_064**, definido pelas coordenadas **E: 648.792,695 m** e **N: 7.781.382,457 m** com azimute **353° 09' 22,85"** e distância de **10,36 m** até o vértice **V_065**, definido pelas coordenadas **E: 648.791,461 m** e **N: 7.781.392,739 m** com azimute **350° 09' 25,48"** e distância de **0,32 m** até o vértice **V_066**, definido pelas coordenadas **E: 648.791,406 m** e **N: 7.781.393,056 m** com azimute **347° 00' 07,21"** e distância de **11,43 m** até o vértice **V_067**, definido pelas coordenadas **E: 648.788,835 m** e **N: 7.781.404,194 m** com azimute **343° 32' 23,95"** e distância de **0,37 m** até o vértice **V_068**, definido pelas coordenadas **E: 648.788,731 m** e **N: 7.781.404,546 m** com azimute **336° 38' 52,51"** e distância de **0,34 m** até o vértice **V_069**, definido pelas coordenadas **E: 648.788,595 m** e **N: 7.781.404,861 m** com azimute **333° 26' 21,87"** e distância de **5,75 m** até o vértice **V_070**, definido pelas coordenadas **E: 648.786,025 m** e **N: 7.781.410,002 m** com azimute **329° 23' 01,56"** e distância de **0,42 m** até o vértice **V_071**, definido pelas coordenadas **E: 648.785,809 m** e **N: 7.781.410,367 m** com azimute **321° 17' 53,25"** e distância de **0,43 m** até o vértice **V_072**, definido pelas coordenadas **E: 648.785,543 m** e **N: 7.781.410,699 m** com azimute **313° 05' 27,05"** e distância de **0,42 m** até o vértice **V_073**, definido pelas coordenadas **E: 648.785,233 m** e **N: 7.781.410,989 m** com azimute **305° 02' 10,30"** e distância de **0,43 m** até o vértice **V_074**, definido pelas coordenadas **E: 648.784,885 m** e **N: 7.781.411,233 m** com azimute **300° 57' 49,52"** e distância de **1,73 m** até o vértice **V_075**, definido pelas coordenadas **E: 648.783,400 m** e **N: 7.781.412,124 m** com azimute **300° 57' 17,66"** e distância de **3,33 m** até o vértice **V_076**, definido pelas coordenadas **E: 648.780,544 m** e **N: 7.781.413,837 m** com azimute **300° 58' 24,98"** e distância de **2,00 m** até o vértice **V_077**, definido pelas coordenadas **E: 648.778,833 m** e **N: 7.781.414,864 m** com azimute **317° 29' 30,14"** e distância de **6,54 m** até o vértice **V_078**, definido pelas coordenadas **E: 648.774,415 m** e **N: 7.781.419,684 m** com azimute **313° 45' 32,87"** e distância de **0,39 m** até o vértice **V_079**, definido pelas coordenadas **E: 648.774,132 m** e **N: 7.781.419,955 m** com azimute **308° 03' 32,46"** e distância de **0,16 m** até o vértice **V_080**, definido pelas coordenadas **E: 648.774,003 m** e **N: 7.781.420,056 m** com azimute **306° 52' 21,26"** e distância de **8,57 m** até o vértice **V_081**, definido pelas coordenadas **E: 648.767,149 m** e **N: 7.781.425,197 m** com azimute **303° 25' 29,32"** e distância de **0,36 m** até o vértice **V_082**, definido pelas coordenadas **E: 648.766,849 m** e **N: 7.781.425,395 m** com azimute **297° 38' 45,51"** e distância de **0,26 m** até o vértice **V_083**, definido pelas coordenadas **E: 648.766,618 m** e **N: 7.781.425,516 m** com azimute **295° 01' 06,09"** e distância de **7,09 m** até o

vértice **V_084**, definido pelas coordenadas **E: 648.760,192 m** e **N: 7.781.428,515 m** com azimute **291° 33' 38,88"** e distância de **0,35 m** até o vértice **V_085**, definido pelas coordenadas **E: 648.759,863 m** e **N: 7.781.428,645 m** com azimute **284° 56' 30,75"** e distância de **0,35 m** até o vértice **V_086**, definido pelas coordenadas **E: 648.759,522 m** e **N: 7.781.428,736 m** com azimute **278° 07' 48,37"** e distância de **0,35 m** até o vértice **V_087**, definido pelas coordenadas **E: 648.759,172 m** e **N: 7.781.428,786 m** com azimute **274° 45' 30,70"** e distância de **10,23 m** até o vértice **V_088**, definido pelas coordenadas **E: 648.748,973 m** e **N: 7.781.429,635 m** com azimute **275° 34' 19,91"** e distância de **0,08 m** até o vértice **V_089**, definido pelas coordenadas **E: 648.748,891 m** e **N: 7.781.429,643 m** com azimute **276° 20' 42,98"** e distância de **11,21 m** até o vértice **V_090**, definido pelas coordenadas **E: 648.737,749 m** e **N: 7.781.430,882 m** com azimute **289° 26' 22,15"** e distância de **5,79 m** até o vértice **V_091**, definido pelas coordenadas **E: 648.732,289 m** e **N: 7.781.432,809 m** com azimute **307° 20' 57,66"** e distância de **0,48 m** até o vértice **V_092**, definido pelas coordenadas **E: 648.731,909 m** e **N: 7.781.433,099 m** com azimute **298° 03' 55,58"** e distância de **0,48 m** até o vértice **V_093**, definido pelas coordenadas **E: 648.731,487 m** e **N: 7.781.433,324 m** com azimute **288° 46' 32,76"** e distância de **0,48 m** até o vértice **V_094**, definido pelas coordenadas **E: 648.731,034 m** e **N: 7.781.433,478 m** com azimute **279° 31' 17,37"** e distância de **0,48 m** até o vértice **V_095**, definido pelas coordenadas **E: 648.730,563 m** e **N: 7.781.433,557 m** com azimute **274° 57' 12,92"** e distância de **2,30 m** até o vértice **V_096**, definido pelas coordenadas **E: 648.728,267 m** e **N: 7.781.433,756 m** com azimute **274° 58' 30,24"** e distância de **9,32 m** até o vértice **V_097**, definido pelas coordenadas **E: 648.718,985 m** e **N: 7.781.434,564 m** com azimute **297° 24' 13,80"** e distância de **10,57 m** até o vértice **V_098**, definido pelas coordenadas **E: 648.709,601 m** e **N: 7.781.439,429 m** com azimute **84° 28' 09,39"** e distância de **7,51 m** até o vértice **V_099**, definido pelas coordenadas **E: 648.717,078 m** e **N: 7.781.440,153 m** com azimute **85° 01' 52,01"** e distância de **8,72 m** até o vértice **V_100**, definido pelas coordenadas **E: 648.725,762 m** e **N: 7.781.440,908 m** com azimute **85° 01' 56,59"** e distância de **1,17 m** até o vértice **V_101**, definido pelas coordenadas **E: 648.726,924 m** e **N: 7.781.441,009 m** com azimute **82° 32' 59,10"** e distância de **0,13 m** até o vértice **V_102**, definido pelas coordenadas **E: 648.727,054 m** e **N: 7.781.441,026 m** com azimute **76° 39' 04,58"** e distância de **0,18 m** até o vértice **V_103**, definido pelas coordenadas **E: 648.727,231 m** e **N: 7.781.441,068 m** com azimute **73° 04' 15,95"** e distância de **10,30 m** até o vértice **V_104**, definido pelas coordenadas **E: 648.737,084 m** e **N: 7.781.444,067 m** com azimute **71° 06' 50,08"** e distância de **0,08 m** até o vértice **V_105**, definido pelas coordenadas **E: 648.737,160 m** e **N: 7.781.444,093 m** com azimute **64° 44' 35,78"** e distância de **0,27 m** até o vértice **V_106**, definido pelas coordenadas **E: 648.737,408 m** e **N: 7.781.444,210 m** com azimute **59° 02' 24,62"** e distância de **7,51 m** até o vértice **V_107**, definido pelas coordenadas **E: 648.743,844 m** e **N: 7.781.448,071 m** com azimute **54° 47' 41,66"** e distância de **0,22 m** até o vértice **V_108**, definido pelas coordenadas **E: 648.744,024 m** e **N: 7.781.448,198 m** com azimute **46° 28' 07,68"** e distância de **0,22 m** até o vértice **V_109**, definido pelas coordenadas **E: 648.744,184 m** e **N: 7.781.448,350 m** com azimute **38° 00' 41,44"** e distância de **0,22 m** até o vértice **V_110**, definido pelas coordenadas **E: 648.744,320 m** e **N: 7.781.448,524 m** com azimute **29° 21' 27,91"** e distância de **0,22 m** até o vértice **V_111**, definido pelas coordenadas **E: 648.744,428 m** e **N: 7.781.448,716 m** com azimute **25° 21' 00,40"** e distância de **9,01 m** até o vértice **V_112**, definido pelas coordenadas **E: 648.748,284 m** e **N: 7.781.456,855 m** com azimute **22° 55' 55,56"** e distância de **0,11 m** até o vértice **V_113**, definido pelas coordenadas **E: 648.748,328 m** e **N: 7.781.456,959 m** com azimute **21° 02' 17,68"** e distância de **5,62 m** até o vértice **V_114**, definido pelas coordenadas **E: 648.750,345 m** e **N: 7.781.462,203 m** com azimute **47° 07' 11,81"** e distância de **7,84 m** até o vértice **V_115**, definido pelas coordenadas **E: 648.756,088 m** e **N: 7.781.467,536 m** com azimute **45° 43' 30,81"** e distância de **0,06 m** até o vértice **V_116**, definido pelas coordenadas **E: 648.756,128 m** e **N: 7.781.467,575 m** com azimute **45° 00' 13,51"** e distância de **10,80 m** até o vértice **V_117**, definido pelas coordenadas **E: 648.763,764 m** e **N: 7.781.475,210 m** com azimute **53° 07' 20,49"** e distância de **4,44 m** até o vértice **V_118**, definido pelas coordenadas **E: 648.767,315 m** e **N: 7.781.477,874 m** com azimute **58° 57' 57,40"** e distância de **13,84 m** até o vértice **V_119**, definido pelas coordenadas **E: 648.779,172 m** e **N: 7.781.485,008 m** com azimute **63° 26' 27,63"** e distância de **4,23 m** até o vértice **V_120**, definido pelas coordenadas **E: 648.782,955 m** e **N: 7.781.486,899 m** com azimute **80° 26' 44,92"** e distância de **11,07 m** até o vértice **V_121**, definido pelas coordenadas **E: 648.793,875 m** e **N: 7.781.488,737 m** com azimute **80° 07' 59,52"** e distância de **7,41 m** até o vértice **V_122**, definido pelas coordenadas **E: 648.801,171 m** e **N: 7.781.490,006 m** com azimute **87° 42' 32,76"** e distância de **7,88 m** até o vértice **V_123**, definido pelas coordenadas **E: 648.809,045 m** e **N: 7.781.490,321 m** com azimute **88° 05' 27,05"** e distância de **0,06 m** até o vértice **V_124**, definido pelas coordenadas **E: 648.809,105 m** e **N: 7.781.490,323 m** com azimute **90° 00' 27,43"** e distância de **7,52 m** até o vértice **V_125**, definido pelas coordenadas **E: 648.816,624 m** e **N: 7.781.490,322 m** com azimute **100° 00' 24,29"** e distância de **5,38 m** até o vértice **V_126**, definido pelas coordenadas **E: 648.821,923 m** e **N: 7.781.489,387 m** com azimute **100° 00' 28,73"** e distância de **0,03 m** até o vértice **V_127**, definido pelas coordenadas **E: 648.821,957 m** e **N: 7.781.489,381 m** com azimute **101° 19' 09,33"** e distância de **4,82 m** até o vértice **V_128**, definido pelas coordenadas **E: 648.826,683 m** e **N: 7.781.488,435 m** com azimute **105° 56' 47,62"** e distância de **6,76 m** até o vértice **V_129**, definido pelas coordenadas **E: 648.833,182 m** e **N: 7.781.486,578 m** com azimute **120° 57' 10,35"** e distância de **7,22 m** até o vértice **V_130**, definido pelas

coordenadas **E: 648.839,378 m** e **N: 7.781.482,862 m** com azimute **122° 20' 50,80"** e distância de **0,07 m** até o vértice **V_131**, definido pelas coordenadas **E: 648.839,438 m** e **N: 7.781.482,824 m** com azimute **123° 41' 57,55"** e distância de **6,87 m** até o vértice **V_132**, definido pelas coordenadas **E: 648.845,154 m** e **N: 7.781.479,012 m** com azimute **124° 22' 59,64"** e distância de **6,03 m** até o vértice **V_133**, definido pelas coordenadas **E: 648.850,130 m** e **N: 7.781.475,607 m** com azimute **131° 51' 51,10"** e distância de **3,01 m** até o vértice **V_134**, definido pelas coordenadas **E: 648.852,373 m** e **N: 7.781.473,597 m** com azimute **136° 44' 13,35"** e distância de **5,51 m** até o vértice **V_135**, definido pelas coordenadas **E: 648.856,146 m** e **N: 7.781.469,588 m** com azimute **135° 00' 00,00"** e distância de **0,05 m** até o vértice **V_136**, definido pelas coordenadas **E: 648.856,178 m** e **N: 7.781.469,556 m** com azimute **134° 59' 60,00"** e distância de **8,63 m** até o vértice **V_137**, definido pelas coordenadas **E: 648.862,283 m** e **N: 7.781.463,451 m** com azimute **130° 20' 47,93"** e distância de **0,24 m** até o vértice **V_138**, definido pelas coordenadas **E: 648.862,469 m** e **N: 7.781.463,293 m** com azimute **120° 57' 49,52"** e distância de **0,24 m** até o vértice **V_139**, definido pelas coordenadas **E: 648.862,679 m** e **N: 7.781.463,167 m** com azimute **111° 37' 37,66"** e distância de **0,24 m** até o vértice **V_140**, definido pelas coordenadas **E: 648.862,906 m** e **N: 7.781.463,077 m** com azimute **102° 16' 29,01"** e distância de **0,24 m** até o vértice **V_141**, definido pelas coordenadas **E: 648.863,145 m** e **N: 7.781.463,025 m** com azimute **97° 36' 00,34"** e distância de **4,86 m** até o vértice **V_142**, definido pelas coordenadas **E: 648.867,964 m** e **N: 7.781.462,382 m** com azimute **92° 57' 39,37"** e distância de **0,23 m** até o vértice **V_143**, definido pelas coordenadas **E: 648.868,196 m** e **N: 7.781.462,370 m** com azimute **84° 18' 50,28"** e distância de **0,23 m** até o vértice **V_144**, definido pelas coordenadas **E: 648.868,427 m** e **N: 7.781.462,393 m** com azimute **75° 32' 42,40"** e distância de **0,23 m** até o vértice **V_145**, definido pelas coordenadas **E: 648.868,652 m** e **N: 7.781.462,451 m** com azimute **66° 32' 27,51"** e distância de **0,23 m** até o vértice **V_146**, definido pelas coordenadas **E: 648.868,864 m** e **N: 7.781.462,543 m** com azimute **62° 05' 59,41"** e distância de **6,18 m** até o vértice **V_147**, definido pelas coordenadas **E: 648.874,326 m** e **N: 7.781.465,435 m** com azimute **58° 31' 41,94"** e distância de **0,19 m** até o vértice **V_148**, definido pelas coordenadas **E: 648.874,491 m** e **N: 7.781.465,536 m** com azimute **51° 03' 49,05"** e distância de **0,19 m** até o vértice **V_149**, definido pelas coordenadas **E: 648.874,642 m** e **N: 7.781.465,658 m** com azimute **43° 19' 39,38"** e distância de **0,19 m** até o vértice **V_150**, definido pelas coordenadas **E: 648.874,775 m** e **N: 7.781.465,799 m** com azimute **39° 48' 37,97"** e distância de **7,37 m** até o vértice **V_151**, definido pelas coordenadas **E: 648.879,495 m** e **N: 7.781.471,462 m** com azimute **51° 50' 29,71"** e distância de **5,43 m** até o vértice **V_152**, definido pelas coordenadas **E: 648.883,761 m** e **N: 7.781.474,814 m** com azimute **62° 14' 15,05"** e distância de **6,76 m** até o vértice **V_153**, definido pelas coordenadas **E: 648.889,745 m** e **N: 7.781.477,964 m** com azimute **57° 39' 33,86"** e distância de **0,24 m** até o vértice **V_154**, definido pelas coordenadas **E: 648.889,944 m** e **N: 7.781.478,090 m** com azimute **48° 47' 28,20"** e distância de **0,24 m** até o vértice **V_155**, definido pelas coordenadas **E: 648.890,121 m** e **N: 7.781.478,245 m** com azimute **39° 50' 12,10"** e distância de **0,24 m** até o vértice **V_156**, definido pelas coordenadas **E: 648.890,272 m** e **N: 7.781.478,426 m** com azimute **35° 12' 49,99"** e distância de **6,69 m** até o vértice **V_157**, definido pelas coordenadas **E: 648.894,127 m** e **N: 7.781.483,888 m** com azimute **31° 05' 37,95"** e distância de **0,23 m** até o vértice **V_158**, definido pelas coordenadas **E: 648.894,244 m** e **N: 7.781.484,082 m** com azimute **26° 33' 39,23"** e distância de **6,17 m** até o vértice **V_159**, definido pelas coordenadas **E: 648.897,002 m** e **N: 7.781.489,599 m** com azimute **49° 05' 15,11"** e distância de **6,03 m** até o vértice **V_160**, definido pelas coordenadas **E: 648.901,560 m** e **N: 7.781.493,549 m** com azimute **52° 41' 47,69"** e distância de **8,19 m** até o vértice **V_161**, definido pelas coordenadas **E: 648.908,078 m** e **N: 7.781.498,515 m** com azimute **70° 54' 23,43"** e distância de **8,42 m** até o vértice **V_162**, definido pelas coordenadas **E: 648.916,034 m** e **N: 7.781.501,269 m** com azimute **84° 38' 38,40"** e distância de **10,15 m** até o vértice **V_163**, definido pelas coordenadas **E: 648.926,135 m** e **N: 7.781.502,216 m** com azimute **80° 12' 32,77"** e distância de **0,23 m** até o vértice **V_164**, definido pelas coordenadas **E: 648.926,361 m** e **N: 7.781.502,255 m** com azimute **71° 38' 39,47"** e distância de **0,23 m** até o vértice **V_165**, definido pelas coordenadas **E: 648.926,578 m** e **N: 7.781.502,327 m** com azimute **62° 45' 53,47"** e distância de **0,23 m** até o vértice **V_166**, definido pelas coordenadas **E: 648.926,782 m** e **N: 7.781.502,432 m** com azimute **53° 52' 50,37"** e distância de **0,23 m** até o vértice **V_167**, definido pelas coordenadas **E: 648.926,967 m** e **N: 7.781.502,567 m** com azimute **49° 14' 08,40"** e distância de **12,31 m** até o vértice **V_168**, definido pelas coordenadas **E: 648.936,292 m** e **N: 7.781.510,606 m** com azimute **44° 59' 60,00"** e distância de **0,22 m** até o vértice **V_169**, definido pelas coordenadas **E: 648.936,448 m** e **N: 7.781.510,762 m** com azimute **36° 33' 34,68"** e distância de **0,22 m** até o vértice **V_170**, definido pelas coordenadas **E: 648.936,580 m** e **N: 7.781.510,940 m** com azimute **28° 04' 20,95"** e distância de **0,22 m** até o vértice **V_171**, definido pelas coordenadas **E: 648.936,684 m** e **N: 7.781.511,135 m** com azimute **19° 49' 41,28"** e distância de **0,22 m** até o vértice **V_172**, definido pelas coordenadas **E: 648.936,759 m** e **N: 7.781.511,343 m** com azimute **15° 25' 02,42"** e distância de **9,48 m** até o vértice **V_173**, definido pelas coordenadas **E: 648.939,279 m** e **N: 7.781.520,481 m** com azimute **29° 32' 16,86"** e distância de **10,86 m** até o vértice **V_174**, definido pelas coordenadas **E: 648.944,631 m** e **N: 7.781.529,926 m** com azimute **29° 55' 53,44"** e distância de **0,04 m** até o vértice **V_175**, definido pelas coordenadas **E: 648.944,650 m** e **N: 7.781.529,959 m** com azimute **30° 57' 55,85"** e distância de **5,60 m** até o vértice **V_176**, definido pelas coordenadas **E: 648.947,529 m** e **N: 7.781.534,757 m** com azimute

26° 00' 31,68" e distância de 0,23 m até o vértice V_177, definido pelas coordenadas E: 648.947,630 m e N: 7.781.534,964 m com azimute 17° 24' 47,96" e distância de 0,23 m até o vértice V_178, definido pelas coordenadas E: 648.947,699 m e N: 7.781.535,184 m com azimute 8° 28' 53,78" e distância de 0,23 m até o vértice V_179, definido pelas coordenadas E: 648.947,733 m e N: 7.781.535,412 m com azimute 359° 30' 06,44" e distância de 0,23 m até o vértice V_180, definido pelas coordenadas E: 648.947,731 m e N: 7.781.535,642 m com azimute 355° 14' 03,83" e distância de 7,28 m até o vértice V_181, definido pelas coordenadas E: 648.947,126 m e N: 7.781.542,899 m com azimute 29° 03' 20,31" e distância de 5,36 m até o vértice V_182, definido pelas coordenadas E: 648.949,730 m e N: 7.781.547,586 m com azimute 85° 06' 07,77" e distância de 10,42 m até o vértice V_183, definido pelas coordenadas E: 648.960,116 m e N: 7.781.548,476 m com azimute 90° e distância de 10,86 m até o vértice V_184, definido pelas coordenadas E: 648.970,976 m e N: 7.781.548,476 m com azimute 89° 00' 44,06" e distância de 0,06 m até o vértice V_185, definido pelas coordenadas E: 648.971,034 m e N: 7.781.548,477 m com azimute 87° 47' 57,29" e distância de 8,36 m até o vértice V_186, definido pelas coordenadas E: 648.979,387 m e N: 7.781.548,798 m com azimute 83° 29' 15,28" e distância de 0,22 m até o vértice V_187, definido pelas coordenadas E: 648.979,606 m e N: 7.781.548,823 m com azimute 75° 16' 10,84" e distância de 0,22 m até o vértice V_188, definido pelas coordenadas E: 648.979,819 m e N: 7.781.548,879 m com azimute 66° 48' 05,07" e distância de 0,22 m até o vértice V_189, definido pelas coordenadas E: 648.980,022 m e N: 7.781.548,966 m com azimute 62° 31' 21,87" e distância de 7,19 m até o vértice V_190, definido pelas coordenadas E: 648.986,402 m e N: 7.781.552,284 m com azimute 199° 01' 47,95" e distância de 2,56 m até o vértice V_191, definido pelas coordenadas E: 648.985,568 m e N: 7.781.549,866 m com azimute 197° 23' 04,23" e distância de 0,22 m até o vértice V_001, encerrando este perímetro.

Todas as coordenadas aqui descritas estão georreferenciadas ao Sistema Geodésico Brasileiro e encontram-se representadas no Sistema UTM, referenciadas ao Meridiano Central 45 WGr, fuso 23S, tendo como datum o SIRGAS-2000. Todos os azimutes e distâncias, área e perímetro foram calculados no plano de projeção UTM.

Memorial da reserva legal no imóvel receptor 02 – Fragmento 17

Área: 1,41 ha
Perímetro: 549,25 m

Inicia-se a descrição deste perímetro no vértice V_001, definido pelas coordenadas E: 648.991,790 m e N: 7.781.518,405 m com azimute 137° 55' 40,34" e distância de 44,69 m até o vértice V_002, definido pelas coordenadas E: 649.021,733 m e N: 7.781.485,234 m com azimute 140° 11' 39,94" e distância de 23,44 m até o vértice V_003, definido pelas coordenadas E: 649.036,738 m e N: 7.781.467,228 m com azimute 140° 11' 43,44" e distância de 7,56 m até o vértice V_004, definido pelas coordenadas E: 649.041,577 m e N: 7.781.461,421 m com azimute 119° 44' 37,97" e distância de 21,33 m até o vértice V_005, definido pelas coordenadas E: 649.060,098 m e N: 7.781.450,838 m com azimute 118° 04' 21,49" e distância de 22,49 m até o vértice V_006, definido pelas coordenadas E: 649.079,941 m e N: 7.781.440,255 m com azimute 79° 13' 02,33" e distância de 28,28 m até o vértice V_007, definido pelas coordenadas E: 649.107,723 m e N: 7.781.445,546 m com azimute 117° 33' 05,81" e distância de 27,69 m até o vértice V_008, definido pelas coordenadas E: 649.132,271 m e N: 7.781.432,739 m com azimute 196° 28' 37,14" e distância de 68,22 m até o vértice V_009, definido pelas coordenadas E: 649.112,921 m e N: 7.781.367,318 m com azimute 237° 05' 30,94" e distância de 13,01 m até o vértice V_010, definido pelas coordenadas E: 649.102,002 m e N: 7.781.360,252 m com azimute 209° 17' 23,94" e distância de 42,42 m até o vértice V_011, definido pelas coordenadas E: 649.081,251 m e N: 7.781.323,259 m com azimute 324° 31' 48,82" e distância de 17,36 m até o vértice V_012, definido pelas coordenadas E: 649.071,177 m e N: 7.781.337,398 m com azimute 276° 02' 16,23" e distância de 17,26 m até o vértice V_013, definido pelas coordenadas E: 649.054,008 m e N: 7.781.339,214 m com azimute 286° 47' 52,44" e distância de 21,97 m até o vértice V_014, definido pelas coordenadas E: 649.032,973 m e N: 7.781.345,564 m com azimute 302° 28' 22,41" e distância de 15,52 m até o vértice V_015, definido pelas coordenadas E: 649.019,876 m e N: 7.781.353,899 m com azimute 320° 18' 52,50" e distância de 24,24 m até o vértice V_016, definido pelas coordenadas E: 649.004,398 m e N: 7.781.372,552 m com azimute 331° 15' 34,24" e distância de 14,03 m até o vértice V_017, definido pelas coordenadas E: 648.997,651 m e N: 7.781.384,855 m com azimute 349° 22' 53,16" e distância de 12,92 m até o vértice V_018, definido pelas coordenadas E: 648.995,270 m e N: 7.781.397,555 m com azimute 354° 17' 15,43" e distância de 15,95 m até o vértice V_019, definido pelas coordenadas E: 648.993,682 m e N: 7.781.413,430 m com azimute 35° 21' 54,21" e distância de 15,09 m até o vértice V_020, definido pelas coordenadas E: 649.002,414 m e N: 7.781.425,733 m com azimute 356° 37' 57,16" e distância de 6,76 m até o vértice V_021, definido pelas coordenadas E: 649.002,017 m e N: 7.781.432,480 m com azimute 350° 32' 15,64" e distância de 77,25 m até o vértice V_022, definido pelas coordenadas E: 648.989,317 m e N: 7.781.508,680 m com azimute 9° 23' 01,72" e distância de 10,68 m até o vértice V_023, definido pelas coordenadas E: 648.991,058 m e N: 7.781.519,215 m com azimute 137° 53' 44,74" e distância de 1,09 m até o

Página 300 de 307

vértice **V_001**, encerrando este perímetro.

Todas as coordenadas aqui descritas estão georreferenciadas ao Sistema Geodésico Brasileiro e encontram-se representadas no Sistema UTM, referenciadas ao Meridiano Central 45 WGr, fuso 23S, tendo como datum o SIRGAS-2000. Todos os azimutes e distâncias, área e perímetro foram calculados no plano de projeção UTM.

Memorial da reserva legal no imóvel receptor 02 – Fragmento 18

Área: 0,87 ha

Perímetro: 505,93 m

Inicia-se a descrição deste perímetro no vértice **V_001**, definido pelas coordenadas **E: 648.940,953 m** e **N: 7.781.320,444 m** com azimute **100° 42' 47,58"** e distância de **16,06 m** até o vértice **V_002**, definido pelas coordenadas **E: 648.956,736 m** e **N: 7.781.317,458 m** com azimute **99° 43' 32,22"** e distância de **7,41 m** até o vértice **V_003**, definido pelas coordenadas **E: 648.964,035 m** e **N: 7.781.316,207 m** com azimute **99° 43' 43,10"** e distância de **7,60 m** até o vértice **V_004**, definido pelas coordenadas **E: 648.971,530 m** e **N: 7.781.314,922 m** com azimute **108° 26' 05,82"** e distância de **10,61 m** até o vértice **V_005**, definido pelas coordenadas **E: 648.981,595 m** e **N: 7.781.311,567 m** com azimute **104° 09' 43,80"** e distância de **0,44 m** até o vértice **V_006**, definido pelas coordenadas **E: 648.982,023 m** e **N: 7.781.311,459 m** com azimute **98° 22' 59,69"** e distância de **0,19 m** até o vértice **V_007**, definido pelas coordenadas **E: 648.982,213 m** e **N: 7.781.311,431 m** com azimute **96° 20' 25,86"** e distância de **19,40 m** até o vértice **V_008**, definido pelas coordenadas **E: 649.001,490 m** e **N: 7.781.309,289 m** com azimute **92° 23' 09,40"** e distância de **0,41 m** até o vértice **V_009**, definido pelas coordenadas **E: 649.001,898 m** e **N: 7.781.309,272 m** com azimute **88° 31' 57,38"** e distância de **16,71 m** até o vértice **V_010**, definido pelas coordenadas **E: 649.018,606 m** e **N: 7.781.309,700 m** com azimute **83° 41' 06,42"** e distância de **0,50 m** até o vértice **V_011**, definido pelas coordenadas **E: 649.019,103 m** e **N: 7.781.309,755 m** com azimute **78° 57' 33,99"** e distância de **17,90 m** até o vértice **V_012**, definido pelas coordenadas **E: 649.036,667 m** e **N: 7.781.313,182 m** com azimute **74° 08' 57,98"** e distância de **0,50 m** até o vértice **V_013**, definido pelas coordenadas **E: 649.037,146 m** e **N: 7.781.313,318 m** com azimute **69° 26' 44,83"** e distância de **14,64 m** até o vértice **V_014**, definido pelas coordenadas **E: 649.050,854 m** e **N: 7.781.318,458 m** com azimute **64° 43' 51,64"** e distância de **0,49 m** até o vértice **V_015**, definido pelas coordenadas **E: 649.051,301 m** e **N: 7.781.318,669 m** com azimute **58° 42' 25,06"** e distância de **0,12 m** até o vértice **V_016**, definido pelas coordenadas **E: 649.051,403 m** e **N: 7.781.318,731 m** com azimute **57° 43' 50,86"** e distância de **5,94 m** até o vértice **V_017**, definido pelas coordenadas **E: 649.056,425 m** e **N: 7.781.321,902 m** com azimute **112° 42' 53,79"** e distância de **9,27 m** até o vértice **V_018**, definido pelas coordenadas **E: 649.064,977 m** e **N: 7.781.318,322 m** com azimute **128° 26' 53,34"** e distância de **9,26 m** até o vértice **V_019**, definido pelas coordenadas **E: 649.072,228 m** e **N: 7.781.312,565 m** com azimute **128° 30' 13,03"** e distância de **0,69 m** até o vértice **V_020**, definido pelas coordenadas **E: 649.072,766 m** e **N: 7.781.312,137 m** com azimute **217° 19' 02,38"** e distância de **16,54 m** até o vértice **V_021**, definido pelas coordenadas **E: 649.062,736 m** e **N: 7.781.298,979 m** com azimute **217° 19' 50,69"** e distância de **5,99 m** até o vértice **V_022**, definido pelas coordenadas **E: 649.059,102 m** e **N: 7.781.294,214 m** com azimute **242° 14' 23,67"** e distância de **84,25 m** até o vértice **V_023**, definido pelas coordenadas **E: 648.984,549 m** e **N: 7.781.254,973 m** com azimute **286° 21' 20,94"** e distância de **0,10 m** até o vértice **V_024**, definido pelas coordenadas **E: 648.984,457 m** e **N: 7.781.255,000 m** com azimute **257° 31' 05,69"** e distância de **30,77 m** até o vértice **V_025**, definido pelas coordenadas **E: 648.954,411 m** e **N: 7.781.248,349 m** com azimute **306° 06' 35,26"** e distância de **134,16 m** até o vértice **V_026**, definido pelas coordenadas **E: 648.846,022 m** e **N: 7.781.327,416 m** com azimute **90° 28' 43,18"** e distância de **15,80 m** até o vértice **V_027**, definido pelas coordenadas **E: 648.861,822 m** e **N: 7.781.327,284 m** com azimute **96° 34' 55,00"** e distância de **10,94 m** até o vértice **V_028**, definido pelas coordenadas **E: 648.872,690 m** e **N: 7.781.326,030 m** com azimute **106° 55' 40,76"** e distância de **10,03 m** até o vértice **V_029**, definido pelas coordenadas **E: 648.882,284 m** e **N: 7.781.323,110 m** com azimute **105° 02' 47,01"** e distância de **0,19 m** até o vértice **V_030**, definido pelas coordenadas **E: 648.882,470 m** e **N: 7.781.323,060 m** com azimute **103° 14' 35,34"** e distância de **7,48 m** até o vértice **V_031**, definido pelas coordenadas **E: 648.889,753 m** e **N: 7.781.321,346 m** com azimute **101° 34' 30,68"** e distância de **0,17 m** até o vértice **V_032**, definido pelas coordenadas **E: 648.889,919 m** e **N: 7.781.321,312 m** com azimute **95° 02' 44,38"** e distância de **0,52 m** até o vértice **V_033**, definido pelas coordenadas **E: 648.890,440 m** e **N: 7.781.321,266 m** com azimute **90°** e distância de **10,28 m** até o vértice **V_034**, definido pelas coordenadas **E: 648.900,721 m** e **N: 7.781.321,266 m** com azimute **85° 40' 45,10"** e distância de **0,45 m** até o vértice **V_035**, definido pelas coordenadas **E: 648.901,171 m** e **N: 7.781.321,300 m** com azimute **81° 22' 55,68"** e distância de **13,92 m** até o vértice **V_036**, definido pelas coordenadas **E: 648.914,935 m** e **N: 7.781.323,386 m** com azimute **95° 42' 33,20"** e distância de **12,46 m** até o vértice **V_037**, definido pelas coordenadas **E: 648.927,338 m** e **N: 7.781.322,146 m** com azimute **97° 01' 42,23"** e distância de **0,07 m** até o vértice **V_038**, definido pelas coordenadas **E: 648.927,411 m** e **N: 7.781.322,137 m** com azimute **97° 07' 33,81"** e distância de **13,65 m** até o

Página 301 de 307

vértice **V_001**, encerrando este perímetro.

Todas as coordenadas aqui descritas estão georreferenciadas ao Sistema Geodésico Brasileiro e encontram-se representadas no Sistema UTM, referenciadas ao Meridiano Central 45 WGr, fuso 23S, tendo como datum o SIRGAS-2000. Todos os azimutes e distâncias, área e perímetro foram calculados no plano de projeção UTM.

Memorial da reserva legal no imóvel receptor 02 – Fragmento 19

Área: 17,81 ha

Perímetro: 3.055,84 m

Inicia-se a descrição deste perímetro no vértice **V_001**, definido pelas coordenadas **E: 649.333,849 m** e **N: 7.781.352,782 m** com azimute **327° 25' 35,80"** e distância de **24,12 m** até o vértice **V_002**, definido pelas coordenadas **E: 649.320,862 m** e **N: 7.781.373,110 m** com azimute **306° 52' 11,63"** e distância de **0,01 m** até o vértice **V_003**, definido pelas coordenadas **E: 649.320,854 m** e **N: 7.781.373,116 m** com azimute **334° 14' 00,52"** e distância de **50,09 m** até o vértice **V_004**, definido pelas coordenadas **E: 649.299,079 m** e **N: 7.781.418,227 m** com azimute **0° 11' 56,19"** e distância de **1,44 m** até o vértice **V_005**, definido pelas coordenadas **E: 649.299,084 m** e **N: 7.781.419,667 m** com azimute **303° 45' 01,56"** e distância de **40,28 m** até o vértice **V_006**, definido pelas coordenadas **E: 649.265,595 m** e **N: 7.781.442,044 m** com azimute **3° 14' 38,14"** e distância de **39,07 m** até o vértice **V_007**, definido pelas coordenadas **E: 649.267,806 m** e **N: 7.781.481,054 m** com azimute **50° 11' 40,97"** e distância de **51,66 m** até o vértice **V_008**, definido pelas coordenadas **E: 649.307,494 m** e **N: 7.781.514,127 m** com azimute **20° 08' 09,47"** e distância de **21,14 m** até o vértice **V_009**, definido pelas coordenadas **E: 649.314,770 m** e **N: 7.781.533,971 m** com azimute **114° 18' 17,86"** e distância de **45,00 m** até o vértice **V_010**, definido pelas coordenadas **E: 649.355,780 m** e **N: 7.781.515,450 m** com azimute **90°** e distância de **34,40 m** até o vértice **V_011**, definido pelas coordenadas **E: 649.390,176 m** e **N: 7.781.515,450 m** com azimute **64° 50' 26,86"** e distância de **48,23 m** até o vértice **V_012**, definido pelas coordenadas **E: 649.433,832 m** e **N: 7.781.535,955 m** com azimute **71° 08' 45,14"** e distância de **28,66 m** até o vértice **V_013**, definido pelas coordenadas **E: 649.460,952 m** e **N: 7.781.545,216 m** com azimute **101° 39' 11,03"** e distância de **30,75 m** até o vértice **V_014**, definido pelas coordenadas **E: 649.491,068 m** e **N: 7.781.539,005 m** com azimute **310° 54' 50,33"** e distância de **14,35 m** até o vértice **V_015**, definido pelas coordenadas **E: 649.480,224 m** e **N: 7.781.548,403 m** com azimute **291° 30' 08,57"** e distância de **37,54 m** até o vértice **V_016**, definido pelas coordenadas **E: 649.445,299 m** e **N: 7.781.562,162 m** com azimute **84° 47' 33,87"** e distância de **12,13 m** até o vértice **V_017**, definido pelas coordenadas **E: 649.457,380 m** e **N: 7.781.563,263 m** com azimute **88° 49' 52,32"** e distância de **34,42 m** até o vértice **V_018**, definido pelas coordenadas **E: 649.491,788 m** e **N: 7.781.563,965 m** com azimute **103° 14' 22,06"** e distância de **37,15 m** até o vértice **V_019**, definido pelas coordenadas **E: 649.527,950 m** e **N: 7.781.555,457 m** com azimute **105° 09' 17,34"** e distância de **36,87 m** até o vértice **V_020**, definido pelas coordenadas **E: 649.563,542 m** e **N: 7.781.545,817 m** com azimute **112° 50' 02,25"** e distância de **45,64 m** até o vértice **V_021**, definido pelas coordenadas **E: 649.605,605 m** e **N: 7.781.528,106 m** com azimute **117° 53' 47,55"** e distância de **40,90 m** até o vértice **V_022**, definido pelas coordenadas **E: 649.641,750 m** e **N: 7.781.508,971 m** com azimute **130° 54' 49,03"** e distância de **26,42 m** até o vértice **V_023**, definido pelas coordenadas **E: 649.661,719 m** e **N: 7.781.491,665 m** com azimute **136° 38' 15,87"** e distância de **37,76 m** até o vértice **V_024**, definido pelas coordenadas **E: 649.687,642 m** e **N: 7.781.464,216 m** com azimute **134° 38' 55,45"** e distância de **2,08 m** até o vértice **V_025**, definido pelas coordenadas **E: 649.689,119 m** e **N: 7.781.462,757 m** com azimute **129° 10' 19,52"** e distância de **2,10 m** até o vértice **V_026**, definido pelas coordenadas **E: 649.690,744 m** e **N: 7.781.461,433 m** com azimute **203° 11' 29,65"** e distância de **1,07 m** até o vértice **V_027**, definido pelas coordenadas **E: 649.690,322 m** e **N: 7.781.460,448 m** com azimute **209° 44' 40,10"** e distância de **17,42 m** até o vértice **V_028**, definido pelas coordenadas **E: 649.681,677 m** e **N: 7.781.445,319 m** com azimute **208° 43' 39,02"** e distância de **1,05 m** até o vértice **V_029**, definido pelas coordenadas **E: 649.681,170 m** e **N: 7.781.444,394 m** com azimute **207° 38' 45,51"** e distância de **0,07 m** até o vértice **V_030**, definido pelas coordenadas **E: 649.681,137 m** e **N: 7.781.444,331 m** com azimute **207° 01' 41,42"** e distância de **0,77 m** até o vértice **V_031**, definido pelas coordenadas **E: 649.680,785 m** e **N: 7.781.443,641 m** com azimute **204° 40' 36,71"** e distância de **1,63 m** até o vértice **V_032**, definido pelas coordenadas **E: 649.680,105 m** e **N: 7.781.442,161 m** com azimute **203° 42' 09,52"** e distância de **0,09 m** até o vértice **V_033**, definido pelas coordenadas **E: 649.680,069 m** e **N: 7.781.442,079 m** com azimute **202° 39' 33,67"** e distância de **0,33 m** até o vértice **V_034**, definido pelas coordenadas **E: 649.679,940 m** e **N: 7.781.441,770 m** com azimute **201° 33' 02,22"** e distância de **1,02 m** até o vértice **V_035**, definido pelas coordenadas **E: 649.679,566 m** e **N: 7.781.440,823 m** com azimute **200° 33' 24,14"** e distância de **20,35 m** até o vértice **V_036**, definido pelas coordenadas **E: 649.672,422 m** e **N: 7.781.421,773 m** com azimute **199° 39' 43,13"** e distância de **0,95 m** até o vértice **V_037**, definido pelas coordenadas **E: 649.672,104 m** e **N: 7.781.420,883 m** com azimute **197° 42' 24,45"** e distância de **1,09 m** até o vértice **V_038**, definido pelas coordenadas **E: 649.671,771 m** e **N: 7.781.419,840 m** com azimute **196° 41' 57,28"** e distância de **0,14 m** até o

Página 302 de 307

vértice **V_039**, definido pelas coordenadas **E: 649.671,732 m** e **N: 7.781.419,710 m** com azimute **195° 45' 51,10"** e distância de **0,87 m** até o vértice **V_040**, definido pelas coordenadas **E: 649.671,496 m** e **N: 7.781.418,874 m** com azimute **193° 07' 48,84"** e distância de **1,96 m** até o vértice **V_041**, definido pelas coordenadas **E: 649.671,050 m** e **N: 7.781.416,962 m** com azimute **190° 03' 30,61"** e distância de **1,25 m** até o vértice **V_042**, definido pelas coordenadas **E: 649.670,832 m** e **N: 7.781.415,733 m** com azimute **188° 50' 30,53"** e distância de **0,14 m** até o vértice **V_043**, definido pelas coordenadas **E: 649.670,811 m** e **N: 7.781.415,598 m** com azimute **188° 12' 34,22"** e distância de **0,71 m** até o vértice **V_044**, definido pelas coordenadas **E: 649.670,709 m** e **N: 7.781.414,891 m** com azimute **185° 36' 42,72"** e distância de **1,96 m** até o vértice **V_045**, definido pelas coordenadas **E: 649.670,517 m** e **N: 7.781.412,937 m** com azimute **182° 24' 41,25"** e distância de **1,40 m** até o vértice **V_046**, definido pelas coordenadas **E: 649.670,458 m** e **N: 7.781.411,536 m** com azimute **181° 15' 49,22"** e distância de **0,14 m** até o vértice **V_047**, definido pelas coordenadas **E: 649.670,455 m** e **N: 7.781.411,400 m** com azimute **180° 30' 38,32"** e distância de **0,56 m** até o vértice **V_048**, definido pelas coordenadas **E: 649.670,450 m** e **N: 7.781.410,839 m** com azimute **178° 07' 54,07"** e distância de **1,96 m** até o vértice **V_049**, definido pelas coordenadas **E: 649.670,514 m** e **N: 7.781.408,877 m** com azimute **174° 45' 56,08"** e distância de **1,56 m** até o vértice **V_050**, definido pelas coordenadas **E: 649.670,656 m** e **N: 7.781.407,327 m** com azimute **173° 14' 27,31"** e distância de **0,14 m** até o vértice **V_051**, definido pelas coordenadas **E: 649.670,672 m** e **N: 7.781.407,192 m** com azimute **172° 56' 41,33"** e distância de **0,41 m** até o vértice **V_052**, definido pelas coordenadas **E: 649.670,722 m** e **N: 7.781.406,788 m** com azimute **170° 54' 25,02"** e distância de **1,63 m** até o vértice **V_053**, definido pelas coordenadas **E: 649.670,980 m** e **N: 7.781.405,176 m** com azimute **169° 22' 53,16"** e distância de **25,84 m** até o vértice **V_054**, definido pelas coordenadas **E: 649.675,742 m** e **N: 7.781.379,776 m** com azimute **169° 01' 46,18"** e distância de **0,33 m** até o vértice **V_055**, definido pelas coordenadas **E: 649.675,805 m** e **N: 7.781.379,451 m** com azimute **167° 00' 59,08"** e distância de **0,78 m** até o vértice **V_056**, definido pelas coordenadas **E: 649.675,980 m** e **N: 7.781.378,692 m** com azimute **208° 44' 23,26"** e distância de **0,46 m** até o vértice **V_057**, definido pelas coordenadas **E: 649.675,759 m** e **N: 7.781.378,289 m** com azimute **201° 36' 17,48"** e distância de **6,28 m** até o vértice **V_058**, definido pelas coordenadas **E: 649.673,447 m** e **N: 7.781.372,451 m** com azimute **194° 23' 41,16"** e distância de **6,28 m** até o vértice **V_059**, definido pelas coordenadas **E: 649.671,886 m** e **N: 7.781.366,369 m** com azimute **187° 12' 03,07"** e distância de **6,28 m** até o vértice **V_060**, definido pelas coordenadas **E: 649.671,099 m** e **N: 7.781.360,140 m** com azimute **180°** e distância de **6,28 m** até o vértice **V_061**, definido pelas coordenadas **E: 649.671,099 m** e **N: 7.781.353,860 m** com azimute **172° 47' 56,93"** e distância de **6,28 m** até o vértice **V_062**, definido pelas coordenadas **E: 649.671,886 m** e **N: 7.781.347,631 m** com azimute **165° 36' 18,84"** e distância de **6,28 m** até o vértice **V_063**, definido pelas coordenadas **E: 649.673,447 m** e **N: 7.781.341,549 m** com azimute **158° 23' 42,52"** e distância de **6,28 m** até o vértice **V_064**, definido pelas coordenadas **E: 649.675,759 m** e **N: 7.781.335,711 m** com azimute **151° 11' 52,81"** e distância de **6,28 m** até o vértice **V_065**, definido pelas coordenadas **E: 649.678,784 m** e **N: 7.781.330,209 m** com azimute **144° 00' 22,22"** e distância de **6,28 m** até o vértice **V_066**, definido pelas coordenadas **E: 649.682,474 m** e **N: 7.781.325,129 m** com azimute **136° 47' 38,19"** e distância de **6,28 m** até o vértice **V_067**, definido pelas coordenadas **E: 649.686,773 m** e **N: 7.781.320,552 m** com azimute **129° 36' 16,66"** e distância de **6,28 m** até o vértice **V_068**, definido pelas coordenadas **E: 649.691,611 m** e **N: 7.781.316,549 m** com azimute **122° 23' 56,76"** e distância de **6,28 m** até o vértice **V_069**, definido pelas coordenadas **E: 649.696,912 m** e **N: 7.781.313,185 m** com azimute **115° 12' 07,54"** e distância de **6,28 m** até o vértice **V_070**, definido pelas coordenadas **E: 649.702,594 m** e **N: 7.781.310,511 m** com azimute **107° 59' 46,87"** e distância de **6,28 m** até o vértice **V_071**, definido pelas coordenadas **E: 649.708,566 m** e **N: 7.781.308,571 m** com azimute **100° 48' 18,78"** e distância de **6,28 m** até o vértice **V_072**, definido pelas coordenadas **E: 649.714,733 m** e **N: 7.781.307,394 m** com azimute **93° 35' 50,62"** e distância de **6,28 m** até o vértice **V_073**, definido pelas coordenadas **E: 649.721,000 m** e **N: 7.781.307,000 m** com azimute **86° 24' 09,38"** e distância de **6,28 m** até o vértice **V_074**, definido pelas coordenadas **E: 649.727,267 m** e **N: 7.781.307,394 m** com azimute **79° 11' 41,22"** e distância de **6,28 m** até o vértice **V_075**, definido pelas coordenadas **E: 649.733,434 m** e **N: 7.781.308,571 m** com azimute **72° 00' 13,13"** e distância de **6,28 m** até o vértice **V_076**, definido pelas coordenadas **E: 649.739,406 m** e **N: 7.781.310,511 m** com azimute **64° 47' 52,46"** e distância de **6,28 m** até o vértice **V_077**, definido pelas coordenadas **E: 649.745,088 m** e **N: 7.781.313,185 m** com azimute **57° 36' 03,24"** e distância de **6,28 m** até o vértice **V_078**, definido pelas coordenadas **E: 649.750,389 m** e **N: 7.781.316,549 m** com azimute **50° 23' 43,34"** e distância de **6,28 m** até o vértice **V_079**, definido pelas coordenadas **E: 649.755,227 m** e **N: 7.781.320,552 m** com azimute **43° 12' 21,81"** e distância de **6,28 m** até o vértice **V_080**, definido pelas coordenadas **E: 649.759,526 m** e **N: 7.781.325,129 m** com azimute **35° 59' 37,78"** e distância de **6,28 m** até o vértice **V_081**, definido pelas coordenadas **E: 649.763,216 m** e **N: 7.781.330,209 m** com azimute **28° 48' 07,19"** e distância de **6,28 m** até o vértice **V_082**, definido pelas coordenadas **E: 649.766,241 m** e **N: 7.781.335,711 m** com azimute **21° 36' 17,48"** e distância de **6,28 m** até o vértice **V_083**, definido pelas coordenadas **E: 649.768,553 m** e **N: 7.781.341,549 m** com azimute **14° 23' 41,16"** e distância de **6,28 m** até o vértice **V_084**, definido pelas coordenadas **E: 649.770,114 m** e **N: 7.781.347,631 m** com azimute **7° 12' 03,07"** e distância de **6,28 m** até o vértice **V_085**, definido pelas coordenadas **E: 649.770,901**

m e N: 7.781.353,860 m com azimute 0° e distância de 6,28 m até o vértice V_086, definido pelas coordenadas E: 649.770,901 m e N: 7.781.360,140 m com azimute 352° 47' 56,93" e distância de 6,28 m até o vértice V_087, definido pelas coordenadas E: 649.770,114 m e N: 7.781.366,369 m com azimute 345° 36' 18,84" e distância de 6,28 m até o vértice V_088, definido pelas coordenadas E: 649.768,553 m e N: 7.781.372,451 m com azimute 338° 23' 42,52" e distância de 6,28 m até o vértice V_089, definido pelas coordenadas E: 649.766,241 m e N: 7.781.378,289 m com azimute 331° 11' 52,81" e distância de 6,28 m até o vértice V_090, definido pelas coordenadas E: 649.763,216 m e N: 7.781.383,791 m com azimute 324° 00' 22,22" e distância de 6,28 m até o vértice V_091, definido pelas coordenadas E: 649.759,526 m e N: 7.781.388,871 m com azimute 316° 47' 38,19" e distância de 6,28 m até o vértice V_092, definido pelas coordenadas E: 649.755,227 m e N: 7.781.393,448 m com azimute 309° 36' 16,66" e distância de 6,28 m até o vértice V_093, definido pelas coordenadas E: 649.750,389 m e N: 7.781.397,451 m com azimute 302° 23' 56,76" e distância de 6,28 m até o vértice V_094, definido pelas coordenadas E: 649.745,088 m e N: 7.781.400,815 m com azimute 295° 12' 07,54" e distância de 6,28 m até o vértice V_095, definido pelas coordenadas E: 649.739,406 m e N: 7.781.403,489 m com azimute 287° 59' 50,60" e distância de 5,63 m até o vértice V_096, definido pelas coordenadas E: 649.734,050 m e N: 7.781.405,229 m com azimute 349° 22' 14,55" e distância de 2,92 m até o vértice V_097, definido pelas coordenadas E: 649.733,511 m e N: 7.781.408,101 m com azimute 20° 33' 32,25" e distância de 9,21 m até o vértice V_098, definido pelas coordenadas E: 649.736,744 m e N: 7.781.416,721 m com azimute 29° 44' 40,04" e distância de 16,71 m até o vértice V_099, definido pelas coordenadas E: 649.745,033 m e N: 7.781.431,227 m com azimute 28° 43' 39,02" e distância de 1,05 m até o vértice V_100, definido pelas coordenadas E: 649.745,540 m e N: 7.781.432,152 m com azimute 28° 01' 28,20" e distância de 0,07 m até o vértice V_101, definido pelas coordenadas E: 649.745,573 m e N: 7.781.432,214 m com azimute 26° 59' 40,55" e distância de 0,78 m até o vértice V_102, definido pelas coordenadas E: 649.745,925 m e N: 7.781.432,905 m com azimute 25° 21' 48,96" e distância de 0,94 m até o vértice V_103, definido pelas coordenadas E: 649.746,327 m e N: 7.781.433,753 m com azimute 24° 13' 39,88" e distância de 0,04 m até o vértice V_104, definido pelas coordenadas E: 649.746,345 m e N: 7.781.433,793 m com azimute 23° 48' 12,97" e distância de 0,66 m até o vértice V_105, definido pelas coordenadas E: 649.746,611 m e N: 7.781.434,396 m com azimute 23° 11' 54,93" e distância de 3,70 m até o vértice V_106, definido pelas coordenadas E: 649.748,069 m e N: 7.781.437,798 m com azimute 106° 30' 18,02" e distância de 22,09 m até o vértice V_107, definido pelas coordenadas E: 649.769,253 m e N: 7.781.431,521 m com azimute 111° 02' 09,83" e distância de 14,22 m até o vértice V_108, definido pelas coordenadas E: 649.782,527 m e N: 7.781.426,416 m com azimute 170° 32' 15,64" e distância de 6,42 m até o vértice V_109, definido pelas coordenadas E: 649.783,583 m e N: 7.781.420,080 m com azimute 169° 39' 44,32" e distância de 0,94 m até o vértice V_110, definido pelas coordenadas E: 649.783,751 m e N: 7.781.419,159 m com azimute 168° 13' 54,16" e distância de 0,44 m até o vértice V_111, definido pelas coordenadas E: 649.783,841 m e N: 7.781.418,727 m com azimute 168° 04' 45,34" e distância de 0,09 m até o vértice V_112, definido pelas coordenadas E: 649.783,860 m e N: 7.781.418,637 m com azimute 166° 28' 29,95" e distância de 1,52 m até o vértice V_113, definido pelas coordenadas E: 649.784,216 m e N: 7.781.417,157 m com azimute 163° 47' 10,69" e distância de 1,23 m até o vértice V_114, definido pelas coordenadas E: 649.784,560 m e N: 7.781.415,974 m com azimute 162° 45' 30,75" e distância de 0,09 m até o vértice V_115, definido pelas coordenadas E: 649.784,587 m e N: 7.781.415,887 m com azimute 161° 56' 10,65" e distância de 0,73 m até o vértice V_116, definido pelas coordenadas E: 649.784,814 m e N: 7.781.415,191 m com azimute 160° 38' 19,47" e distância de 0,65 m até o vértice V_117, definido pelas coordenadas E: 649.785,028 m e N: 7.781.414,582 m com azimute 160° 01' 02,71" e distância de 18,58 m até o vértice V_118, definido pelas coordenadas E: 649.791,378 m e N: 7.781.397,119 m com azimute 158° 46' 19,25" e distância de 1,32 m até o vértice V_119, definido pelas coordenadas E: 649.791,855 m e N: 7.781.395,891 m com azimute 156° 59' 28,07" e distância de 0,48 m até o vértice V_120, definido pelas coordenadas E: 649.792,041 m e N: 7.781.395,453 m com azimute 156° 51' 51,49" e distância de 0,12 m até o vértice V_121, definido pelas coordenadas E: 649.792,088 m e N: 7.781.395,343 m com azimute 155° 09' 27,40" e distância de 1,49 m até o vértice V_122, definido pelas coordenadas E: 649.792,713 m e N: 7.781.393,993 m com azimute 151° 52' 52,13" e distância de 1,96 m até o vértice V_123, definido pelas coordenadas E: 649.793,638 m e N: 7.781.392,262 m com azimute 149° 53' 36,50" e distância de 0,14 m até o vértice V_124, definido pelas coordenadas E: 649.793,707 m e N: 7.781.392,143 m com azimute 149° 21' 52,50" e distância de 0,12 m até o vértice V_125, definido pelas coordenadas E: 649.793,768 m e N: 7.781.392,040 m com azimute 148° 01' 42,48" e distância de 1,79 m até o vértice V_126, definido pelas coordenadas E: 649.794,718 m e N: 7.781.390,518 m com azimute 146° 18' 31,97" e distância de 15,09 m até o vértice V_127, definido pelas coordenadas E: 649.803,091 m e N: 7.781.377,959 m com azimute 174° 33' 32,62" e distância de 8,94 m até o vértice V_128, definido pelas coordenadas E: 649.803,939 m e N: 7.781.369,056 m com azimute 173° 38' 25,22" e distância de 0,97 m até o vértice V_129, definido pelas coordenadas E: 649.804,047 m e N: 7.781.368,087 m com azimute 172° 52' 29,94" e distância de 0,06 m até o vértice V_130, definido pelas coordenadas E: 649.804,055 m e N: 7.781.368,023 m com azimute 172° 48' 23,51" e distância de 0,10 m até o vértice V_131, definido pelas coordenadas E: 649.804,068 m e N: 7.781.367,920 m com azimute

171° 41' 01,94" e distância de 0,87 m até o vértice V_132, definido pelas coordenadas E: 649.804,194 m e N: 7.781.367,058 m com azimute 170° 49' 55,52" e distância de 9,18 m até o vértice V_133, definido pelas coordenadas E: 649.805,657 m e N: 7.781.357,993 m com azimute 215° 59' 25,84" e distância de 1,49 m até o vértice V_134, definido pelas coordenadas E: 649.804,784 m e N: 7.781.356,791 m com azimute 208° 48' 07,19" e distância de 6,28 m até o vértice V_135, definido pelas coordenadas E: 649.801,759 m e N: 7.781.351,289 m com azimute 201° 36' 17,48" e distância de 6,28 m até o vértice V_136, definido pelas coordenadas E: 649.799,447 m e N: 7.781.345,451 m com azimute 194° 23' 41,16" e distância de 6,28 m até o vértice V_137, definido pelas coordenadas E: 649.797,886 m e N: 7.781.339,369 m com azimute 187° 12' 03,07" e distância de 6,28 m até o vértice V_138, definido pelas coordenadas E: 649.797,099 m e N: 7.781.333,140 m com azimute 180° e distância de 6,28 m até o vértice V_139, definido pelas coordenadas E: 649.797,099 m e N: 7.781.326,860 m com azimute 172° 47' 56,93" e distância de 6,28 m até o vértice V_140, definido pelas coordenadas E: 649.797,886 m e N: 7.781.320,631 m com azimute 165° 36' 18,84" e distância de 6,28 m até o vértice V_141, definido pelas coordenadas E: 649.799,447 m e N: 7.781.314,549 m com azimute 158° 23' 42,52" e distância de 6,28 m até o vértice V_142, definido pelas coordenadas E: 649.801,759 m e N: 7.781.308,711 m com azimute 151° 11' 52,81" e distância de 6,28 m até o vértice V_143, definido pelas coordenadas E: 649.804,784 m e N: 7.781.303,209 m com azimute 144° 00' 22,22" e distância de 6,28 m até o vértice V_144, definido pelas coordenadas E: 649.808,474 m e N: 7.781.298,129 m com azimute 136° 47' 38,19" e distância de 6,28 m até o vértice V_145, definido pelas coordenadas E: 649.812,773 m e N: 7.781.293,552 m com azimute 129° 36' 16,66" e distância de 6,28 m até o vértice V_146, definido pelas coordenadas E: 649.817,611 m e N: 7.781.289,549 m com azimute 122° 23' 56,76" e distância de 6,28 m até o vértice V_147, definido pelas coordenadas E: 649.822,912 m e N: 7.781.286,185 m com azimute 115° 12' 07,54" e distância de 6,28 m até o vértice V_148, definido pelas coordenadas E: 649.828,594 m e N: 7.781.283,511 m com azimute 107° 59' 46,87" e distância de 6,28 m até o vértice V_149, definido pelas coordenadas E: 649.834,566 m e N: 7.781.281,571 m com azimute 100° 48' 18,78" e distância de 6,28 m até o vértice V_150, definido pelas coordenadas E: 649.840,733 m e N: 7.781.280,394 m com azimute 93° 35' 50,62" e distância de 6,28 m até o vértice V_151, definido pelas coordenadas E: 649.847,000 m e N: 7.781.280,000 m com azimute 86° 24' 09,38" e distância de 6,28 m até o vértice V_152, definido pelas coordenadas E: 649.853,267 m e N: 7.781.280,394 m com azimute 79° 11' 41,22" e distância de 6,28 m até o vértice V_153, definido pelas coordenadas E: 649.859,434 m e N: 7.781.281,571 m com azimute 72° 00' 13,13" e distância de 6,28 m até o vértice V_154, definido pelas coordenadas E: 649.865,406 m e N: 7.781.283,511 m com azimute 64° 47' 52,46" e distância de 6,28 m até o vértice V_155, definido pelas coordenadas E: 649.871,088 m e N: 7.781.286,185 m com azimute 57° 36' 03,24" e distância de 6,28 m até o vértice V_156, definido pelas coordenadas E: 649.876,389 m e N: 7.781.289,549 m com azimute 50° 23' 43,34" e distância de 6,28 m até o vértice V_157, definido pelas coordenadas E: 649.881,227 m e N: 7.781.293,552 m com azimute 43° 12' 21,81" e distância de 6,28 m até o vértice V_158, definido pelas coordenadas E: 649.885,526 m e N: 7.781.298,129 m com azimute 35° 59' 37,78" e distância de 6,28 m até o vértice V_159, definido pelas coordenadas E: 649.889,216 m e N: 7.781.303,209 m com azimute 28° 48' 07,19" e distância de 6,28 m até o vértice V_160, definido pelas coordenadas E: 649.892,241 m e N: 7.781.308,711 m com azimute 21° 36' 17,48" e distância de 6,28 m até o vértice V_161, definido pelas coordenadas E: 649.894,553 m e N: 7.781.314,549 m com azimute 14° 23' 41,16" e distância de 6,28 m até o vértice V_162, definido pelas coordenadas E: 649.896,114 m e N: 7.781.320,631 m com azimute 7° 12' 03,07" e distância de 6,28 m até o vértice V_163, definido pelas coordenadas E: 649.896,901 m e N: 7.781.326,860 m com azimute 0° e distância de 6,28 m até o vértice V_164, definido pelas coordenadas E: 649.896,901 m e N: 7.781.333,140 m com azimute 352° 47' 56,93" e distância de 6,28 m até o vértice V_165, definido pelas coordenadas E: 649.896,114 m e N: 7.781.339,369 m com azimute 345° 36' 18,84" e distância de 6,28 m até o vértice V_166, definido pelas coordenadas E: 649.894,553 m e N: 7.781.345,451 m com azimute 338° 23' 42,52" e distância de 6,28 m até o vértice V_167, definido pelas coordenadas E: 649.892,241 m e N: 7.781.351,289 m com azimute 331° 11' 52,81" e distância de 6,28 m até o vértice V_168, definido pelas coordenadas E: 649.889,216 m e N: 7.781.356,791 m com azimute 324° 00' 22,22" e distância de 6,28 m até o vértice V_169, definido pelas coordenadas E: 649.885,526 m e N: 7.781.361,871 m com azimute 316° 47' 38,19" e distância de 6,28 m até o vértice V_170, definido pelas coordenadas E: 649.881,227 m e N: 7.781.366,448 m com azimute 309° 36' 16,66" e distância de 6,28 m até o vértice V_171, definido pelas coordenadas E: 649.876,389 m e N: 7.781.370,451 m com azimute 302° 23' 56,76" e distância de 6,28 m até o vértice V_172, definido pelas coordenadas E: 649.871,088 m e N: 7.781.373,815 m com azimute 295° 12' 00,48" e distância de 6,16 m até o vértice V_173, definido pelas coordenadas E: 649.865,516 m e N: 7.781.376,437 m com azimute 354° 33' 39,94" e distância de 15,23 m até o vértice V_174, definido pelas coordenadas E: 649.864,072 m e N: 7.781.391,603 m com azimute 353° 30' 04,76" e distância de 1,08 m até o vértice V_175, definido pelas coordenadas E: 649.863,950 m e N: 7.781.392,674 m com azimute 351° 09' 45,80" e distância de 1,39 m até o vértice V_176, definido pelas coordenadas E: 649.863,737 m e N: 7.781.394,044 m com azimute 350° 11' 38,07" e distância de 0,16 m até o vértice V_177, definido pelas coordenadas E: 649.863,709 m e N: 7.781.394,206 m com azimute 349° 03' 58,26" e distância de 0,18 m até o vértice V_178,

definido pelas coordenadas **E: 649.863,675 m** e **N: 7.781.394,382 m** com azimute **113° 37' 33,81"** e distância de **13,83 m** até o vértice **V_179**, definido pelas coordenadas **E: 649.876,349 m** e **N: 7.781.388,838 m** com azimute **112° 03' 33,14"** e distância de **1,65 m** até o vértice **V_180**, definido pelas coordenadas **E: 649.877,879 m** e **N: 7.781.388,218 m** com azimute **109° 07' 34,62"** e distância de **1,65 m** até o vértice **V_181**, definido pelas coordenadas **E: 649.879,439 m** e **N: 7.781.387,677 m** com azimute **107° 31' 28,61"** e distância de **30,09 m** até o vértice **V_182**, definido pelas coordenadas **E: 649.908,137 m** e **N: 7.781.378,615 m** com azimute **113° 11' 56,98"** e distância de **39,63 m** até o vértice **V_183**, definido pelas coordenadas **E: 649.944,564 m** e **N: 7.781.363,003 m** com azimute **117° 26' 21,63"** e distância de **43,05 m** até o vértice **V_184**, definido pelas coordenadas **E: 649.982,775 m** e **N: 7.781.343,163 m** com azimute **125° 56' 33,52"** e distância de **36,94 m** até o vértice **V_185**, definido pelas coordenadas **E: 650.012,682 m** e **N: 7.781.321,480 m** com azimute **125° 50' 11,30"** e distância de **34,93 m** até o vértice **V_186**, definido pelas coordenadas **E: 650.041,000 m** e **N: 7.781.301,029 m** com azimute **127° 07' 03,86"** e distância de **30,93 m** até o vértice **V_187**, definido pelas coordenadas **E: 650.065,665 m** e **N: 7.781.282,363 m** com azimute **147° 25' 32,71"** e distância de **28,36 m** até o vértice **V_188**, definido pelas coordenadas **E: 650.080,932 m** e **N: 7.781.258,467 m** com azimute **144° 45' 43,15"** e distância de **2,02 m** até o vértice **V_189**, definido pelas coordenadas **E: 650.082,099 m** e **N: 7.781.256,815 m** com azimute **180°** e distância de **3,96 m** até o vértice **V_190**, definido pelas coordenadas **E: 650.082,099 m** e **N: 7.781.252,860 m** com azimute **172° 47' 56,93"** e distância de **6,28 m** até o vértice **V_191**, definido pelas coordenadas **E: 650.082,886 m** e **N: 7.781.246,631 m** com azimute **165° 36' 18,84"** e distância de **6,28 m** até o vértice **V_192**, definido pelas coordenadas **E: 650.084,447 m** e **N: 7.781.240,549 m** com azimute **158° 23' 42,52"** e distância de **6,28 m** até o vértice **V_193**, definido pelas coordenadas **E: 650.086,759 m** e **N: 7.781.234,711 m** com azimute **151° 11' 52,81"** e distância de **6,28 m** até o vértice **V_194**, definido pelas coordenadas **E: 650.089,784 m** e **N: 7.781.229,209 m** com azimute **144° 00' 22,22"** e distância de **6,28 m** até o vértice **V_195**, definido pelas coordenadas **E: 650.093,474 m** e **N: 7.781.224,129 m** com azimute **136° 47' 38,19"** e distância de **6,28 m** até o vértice **V_196**, definido pelas coordenadas **E: 650.097,773 m** e **N: 7.781.219,552 m** com azimute **129° 36' 16,66"** e distância de **6,28 m** até o vértice **V_197**, definido pelas coordenadas **E: 650.102,611 m** e **N: 7.781.215,549 m** com azimute **122° 23' 56,76"** e distância de **6,28 m** até o vértice **V_198**, definido pelas coordenadas **E: 650.107,912 m** e **N: 7.781.212,185 m** com azimute **115° 12' 07,54"** e distância de **6,28 m** até o vértice **V_199**, definido pelas coordenadas **E: 650.113,594 m** e **N: 7.781.209,511 m** com azimute **107° 59' 46,87"** e distância de **6,28 m** até o vértice **V_200**, definido pelas coordenadas **E: 650.119,566 m** e **N: 7.781.207,571 m** com azimute **100° 48' 18,78"** e distância de **6,28 m** até o vértice **V_201**, definido pelas coordenadas **E: 650.125,733 m** e **N: 7.781.206,394 m** com azimute **93° 35' 50,62"** e distância de **6,28 m** até o vértice **V_202**, definido pelas coordenadas **E: 650.132,000 m** e **N: 7.781.206,000 m** com azimute **86° 24' 09,38"** e distância de **6,28 m** até o vértice **V_203**, definido pelas coordenadas **E: 650.138,267 m** e **N: 7.781.206,394 m** com azimute **79° 11' 41,22"** e distância de **6,28 m** até o vértice **V_204**, definido pelas coordenadas **E: 650.144,434 m** e **N: 7.781.207,571 m** com azimute **72° 00' 13,13"** e distância de **6,28 m** até o vértice **V_205**, definido pelas coordenadas **E: 650.150,406 m** e **N: 7.781.209,511 m** com azimute **64° 47' 52,46"** e distância de **6,28 m** até o vértice **V_206**, definido pelas coordenadas **E: 650.156,088 m** e **N: 7.781.212,185 m** com azimute **57° 36' 03,24"** e distância de **6,28 m** até o vértice **V_207**, definido pelas coordenadas **E: 650.161,389 m** e **N: 7.781.215,549 m** com azimute **50° 23' 43,34"** e distância de **6,28 m** até o vértice **V_208**, definido pelas coordenadas **E: 650.166,227 m** e **N: 7.781.219,552 m** com azimute **43° 12' 21,81"** e distância de **6,28 m** até o vértice **V_209**, definido pelas coordenadas **E: 650.170,526 m** e **N: 7.781.224,129 m** com azimute **35° 59' 37,78"** e distância de **6,28 m** até o vértice **V_210**, definido pelas coordenadas **E: 650.174,216 m** e **N: 7.781.229,209 m** com azimute **28° 48' 07,19"** e distância de **6,28 m** até o vértice **V_211**, definido pelas coordenadas **E: 650.177,241 m** e **N: 7.781.234,711 m** com azimute **21° 36' 17,48"** e distância de **6,28 m** até o vértice **V_212**, definido pelas coordenadas **E: 650.179,553 m** e **N: 7.781.240,549 m** com azimute **14° 23' 41,16"** e distância de **6,28 m** até o vértice **V_213**, definido pelas coordenadas **E: 650.181,114 m** e **N: 7.781.246,631 m** com azimute **7° 12' 03,07"** e distância de **6,28 m** até o vértice **V_214**, definido pelas coordenadas **E: 650.181,901 m** e **N: 7.781.252,860 m** com azimute **0°** e distância de **6,28 m** até o vértice **V_215**, definido pelas coordenadas **E: 650.181,901 m** e **N: 7.781.259,140 m** com azimute **352° 47' 56,93"** e distância de **6,28 m** até o vértice **V_216**, definido pelas coordenadas **E: 650.181,114 m** e **N: 7.781.265,369 m** com azimute **345° 36' 18,84"** e distância de **6,28 m** até o vértice **V_217**, definido pelas coordenadas **E: 650.179,553 m** e **N: 7.781.271,451 m** com azimute **338° 23' 42,52"** e distância de **6,28 m** até o vértice **V_218**, definido pelas coordenadas **E: 650.177,241 m** e **N: 7.781.277,289 m** com azimute **61° 38' 20,35"** e distância de **29,88 m** até o vértice **V_219**, definido pelas coordenadas **E: 650.203,535 m** e **N: 7.781.291,483 m** com azimute **325° 15' 51,70"** e distância de **5,64 m** até o vértice **V_220**, definido pelas coordenadas **E: 650.200,322 m** e **N: 7.781.296,117 m** com azimute **139° 12' 07,09"** e distância de **67,03 m** até o vértice **V_221**, definido pelas coordenadas **E: 650.244,120 m** e **N: 7.781.245,373 m** com azimute **182° 54' 17,88"** e distância de **11,56 m** até o vértice **V_222**, definido pelas coordenadas **E: 650.243,534 m** e **N: 7.781.233,825 m** com azimute **211° 45' 34,13"** e distância de **0,02 m** até o vértice **V_223**, definido pelas coordenadas **E: 650.243,521 m** e **N: 7.781.233,804 m** com azimute **212° 14' 14,14"** e distância de **53,27 m** até o vértice **V_224**, definido pelas coordenadas **E: 650.215,103 m** e **N: 7.781.188,742 m** com azimute

237° 34' 35,92" e distância de **10,84 m** até o vértice **V_225**, definido pelas coordenadas **E: 650.205,953 m** e **N: 7.781.182,930 m** com azimute **261° 17' 38,77"** e distância de **174,94 m** até o vértice **V_226**, definido pelas coordenadas **E: 650.033,031 m** e **N: 7.781.156,451 m** com azimute **239° 57' 31,54"** e distância de **82,08 m** até o vértice **V_227**, definido pelas coordenadas **E: 649.961,974 m** e **N: 7.781.115,358 m** com azimute **236° 18' 35,76"** e distância de **0,01 m** até o vértice **V_228**, definido pelas coordenadas **E: 649.961,968 m** e **N: 7.781.115,354 m** com azimute **295° 12' 04,04"** e distância de **0,02 m** até o vértice **V_229**, definido pelas coordenadas **E: 649.961,951 m** e **N: 7.781.115,362 m** com azimute **293° 10' 34,94"** e distância de **76,86 m** até o vértice **V_230**, definido pelas coordenadas **E: 649.891,292 m** e **N: 7.781.145,612 m** com azimute **274° 04' 42,57"** e distância de **156,97 m** até o vértice **V_231**, definido pelas coordenadas **E: 649.734,722 m** e **N: 7.781.156,776 m** com azimute **294° 24' 02,39"** e distância de **123,66 m** até o vértice **V_232**, definido pelas coordenadas **E: 649.622,107 m** e **N: 7.781.207,862 m** com azimute **305° 22' 04,47"** e distância de **177,92 m** até o vértice **V_233**, definido pelas coordenadas **E: 649.477,021 m** e **N: 7.781.310,847 m** com azimute **273° 24' 35,53"** e distância de **87,28 m** até o vértice **V_234**, definido pelas coordenadas **E: 649.389,900 m** e **N: 7.781.316,038 m** com azimute **289° 06' 54,78"** e distância de **15,53 m** até o vértice **V_235**, definido pelas coordenadas **E: 649.375,228 m** e **N: 7.781.321,123 m** com azimute **293° 16' 43,90"** e distância de **34,21 m** até o vértice **V_236**, definido pelas coordenadas **E: 649.343,803 m** e **N: 7.781.334,643 m** com azimute **331° 11' 01,85"** e distância de **20,61 m** até o vértice **V_237**, definido pelas coordenadas **E: 649.333,870 m** e **N: 7.781.352,699 m** com azimute **327° 48' 15,36"** e distância de **0,06 m** até o vértice **V_238**, definido pelas coordenadas **E: 649.333,836 m** e **N: 7.781.352,753 m** com azimute **24° 08' 43,95"** e distância de **0,03 m** até o vértice **V_001**, encerrando este perímetro.

Todas as coordenadas aqui descritas estão georreferenciadas ao Sistema Geodésico Brasileiro e encontram-se representadas no Sistema UTM, referenciadas ao Meridiano Central 45 WGr, fuso 23S, tendo como datum o SIRGAS-2000. Todos os azimutes e distâncias, área e perímetro foram calculados no plano de projeção UTM.

Resp. Técnico: Flávia Las-Cazas de Brito
Geógrafa - Crea: MG-111853/D

PROTOCOLO DE ASSINATURA(S)

O documento acima foi proposto para assinatura digital na plataforma Portal de Assinaturas Vale. Para verificar as assinaturas clique no link: <https://vale.portaldeassinaturas.com.br/Verificar/3E94-4F8A-57DA-33A0> ou vá até o site <https://vale.portaldeassinaturas.com.br> e utilize o código abaixo para verificar se este documento é válido. The above document was proposed for digital signature on the platform Portal de Assinaturas Vale . To check the signatures click on the link: <https://vale.portaldeassinaturas.com.br/Verificar/3E94-4F8A-57DA-33A0> or go to the Website <https://vale.portaldeassinaturas.com.br> and use the code below to verify that this document is valid.

Código para verificação: 3E94-4F8A-57DA-33A0



Hash do Documento

BC88ADCF377C62B5F40DF206CCEC8542D0C66660BE26D34C32D47732D0A90304

O(s) nome(s) indicado(s) para assinatura, bem como seu(s) status em 16/08/2023 é(são) :

- Flávia Las Cazas De Brito (Parte) - 041.256.637-00 em 16/08/2023 14:54 UTC-03:00

Tipo: Assinatura Eletrônica

Identificação: Por email: flavia.brito@vale.com; Código de acesso: 63700

Evidências

Client Timestamp Wed Aug 16 2023 14:54:30 GMT-0300 (Horário Padrão de Brasília)

Geolocation Latitude: -19.8348108 Longitude: -44.0269478 Accuracy: 13.367

IP 190.52.74.62

Hash Evidências:

19F3095D83A87BF35A24881918581336F21DCBC981D20BDE95596ED75EBF974C

