




GOVERNO DO ESTADO DE MINAS GERAIS

SECRETARIA DE ESTADO DE MEIO AMBIENTE E SUSTENTABILIDADE **CERTIFICADO LAS-RAS N° 018**



## LICENÇA AMBIENTAL SIMPLIFICADA - RAS

A Superintendente Regional de Meio Ambiente do Leste Mineiro, no uso de suas atribuições, com base no art. 4º, inciso V e no art. 20 da Lei Estadual nº 21.972, de 21 de janeiro de 2016 e de acordo com o art. 54, parágrafo único, inciso I do Decreto Estadual nº 47.042, de 06 de setembro de 2016, e do art. 13, IV do Decreto Estadual nº 47.383 de 02 de março de 2018, concede à empresa **XAVIER MINERAÇÃO E GRANITOS EIRELI, CNPJ 07.507.025/0002-06**, Licença Ambiental Simplificada na modalidade LAS/RAS, para a atividade principal Lavra a céu aberto – rochas ornamentais e de revestimento (Produção bruta: 6.000 m³/ano), ANM/DNPM: 831.496/2008, Substância Mineral: Granito, com critério locacional 1, enquadrada na DN COPAM nº 217, de 2017, sob o código A-02-06-2, localizada nas Coordenadas Geográficas Lat.(X): 19°29'09.8" e Long.(Y): 41°27'15.8", no município de Santa Rita do Itueto, no Estado de Minas Gerais, conforme o processo administrativo nº 12444/2010/003/2020, em conformidade com normas ambientais vigentes.

Certificado emitido nos termos do art. 20 da Lei Estadual nº 21.972, de 21 de janeiro de 2016, e do art. 8º, §4º, II, da Deliberação Normativa COPAM nº 217, de 06 de dezembro de 2017, com base nas informações prestadas pelo empreendedor e pelo(s) responsável(is) técnico(s) pelo(s) estudo(s) apresentado(s).

Sem condicionantes

Com condicionantes

(Válida somente acompanhada das condicionantes listadas no anexo)

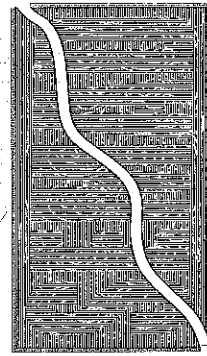
(A renovação da licença dar-se-á com base na no art. 37 do Decreto 47.383/2018)


Processo de Uso Insignificante nº: 51171/2019; Modo de Uso: Captação em corpo de água (rios, lagoas naturais etc); Vazão: 1,0 l/s; Coordenadas Geográficas: Lat.(X): 19°29'5,54" e Long.(Y): 41°27'16,27"  
Processo de Uso Insignificante nº: 51188/2019; Modo de Uso: Captação em corpo de água (rios, lagoas naturais etc); Vazão: 1,0 l/s; Coordenadas Geográficas: Lat.(X): 19°29'21,83" e Long.(Y): 41°27'3,42"

ESTA LICENÇA NÃO DISPENSA, NEM SUBSTITUI A OBTENÇÃO PELO REQUERENTE DE CERTIDÕES, ALVARÁS, LICENÇAS E AUTORIZAÇÕES DE QUALQUER NATUREZA, EXIGIDOS PELAS LEGISLAÇÕES FEDERAL, ESTADUAL E MUNICIPAL.

Validade da Licença Ambiental: 10 (dez) anos, com vencimento em 09/04/2030.

Governador Valadares, 09 de abril de 2020



  
**Gesiane Lima e Silva**  
Superintendente Regional de Meio Ambiente  
SUPRAM Leste Mineiro

Gesiane Lima e Silva  
Superintendente Regional de Meio Ambiente - MG  
SUPRAM - LESTE  
Matr. 1.354.337

**feam**  
FUNDAÇÃO ESTADUAL DO MEIO AMBIENTE

**IEF**  
INSTITUTO ESTADUAL DE FLORESTAS

INSTITUTO MINEIRO DE RECURSOS HÍDRICOS

098880

VERSO

DEMAIS ATIVIDADES LISTADAS DO EMPREENDIMENTO				
CÓDIGO	ATIVIDADE	PARÂMETRO	QUANT.	UNIDADE DE MEDIDA
A-05-04-6	Pilha de rejeito/estéril de rochas ornamentais e de revestimento	Área útil	1,047	ha