

De: Licenciamento Zona da Mata/SISEMA
Enviado por: Wanusa Helena Campos/SISEMA
Para: "João Paulo Machado" <joapmachado@gmail.com>

Data: Quinta-feira, 14 De novembro De 2019 03:50 PM
Assunto: Re: PROTOCOLO Nº 91306763/2019 - G3 MATERIAL DE CONSTRUÇÃO LTDA - INDEFERIDO

Prezado,

O memorial descritivo apresentado refere-se à área total da propriedade, não à área de intervenção.
A planta topográfica menciona área de intervenção de 0,1956 ha, menor que a área inicialmente requerida no FCE.
Além disso, verifica-se que a área de intervenção, representada na planta topográfica, refere-se ao primeiro arquivo Geo anexado e não coincide com as coordenadas geográficas do DAIA.

Diante das inconformidades observadas, informo que a sua requisição, realizada por meio do Sistema de Requerimento de Licenciamento Ambiental, foi **INDEFERIDA** por não preencher os requisitos e procedimentos necessários ao objetivo pretendido.

Assim, favor proceder à adequação das inconformidades e iniciar **NOVO** procedimento no Sistema de Licenciamento Ambiental (SLA): <http://www.meioambiente.mg.gov.br/regularizacao-ambiental/sistema-de-licenciamento-ambiental-sla>

Gentileza não responder este e-mail.

Atenciosamente,

SUPRAM ZM

-----"João Paulo Machado" <joapmachado@gmail.com> escreveu: -----
Para: Licenciamento Zona da Mata <licenciamento.zm@meioambiente.mg.gov.br>
De: "João Paulo Machado" <joapmachado@gmail.com>
Data: 14/11/2019 01:49 PM
Assunto: Re: PROTOCOLO Nº 91306763/2019 - G3 MATERIAL DE CONSTRUÇÃO LTDA - SOBRESTADO

SEGUE MEMORIAL DESCRITIVO E PLANTA DE SITUAÇÃO

Em qua., 13 de nov. de 2019 às 10:10, João Paulo Machado <joapmachado@gmail.com> escreveu:
ok vou providenciar.

Em qua., 13 de nov. de 2019 às 09:59, Licenciamento Zona da Mata <licenciamento.zm@meioambiente.mg.gov.br> escreveu:
Prezado João Paulo,

Através das imagens de satélite é possível observar várias estruturas e veículos na área delimitada pelo primeiro arquivo Geo anexado, evidenciando que neste local ocorre extração mineral:





Em contrapartida, apesar de ter sido informado que o empreendimento está em operação desde 2015, nas imagens de satélite da área delimitada pelo novo arquivo Geo anexado, não há nenhum indício de extração:



Tendo em vista as inúmeras inconformidades e equívocos observados, gentileza anexar o **Memorial Descritivo da área de intervenção** constante nos autos do processo administrativo nº 05050000125/17 que originou o DAIA nº 35601.

Esta solicitação deverá ser respondida via e-mail em até 05 (CINCO) dias corridos sob pena de indeferimento.

Atenciosamente,
SUPRAM/ZM

-----"João Paulo Machado" <joaopmachado@gmail.com> escreveu: -----

Para: Licenciamento Zona da Mata <licenciamento.zm@meioambiente.mg.gov.br>

De: "João Paulo Machado" <joaopmachado@gmail.com>

Data: 12/11/2019 10:31 AM

Assunto: Re: PROTOCOLO Nº 91306763/2019 - G3 MATERIAL DE CONSTRUÇÃO LTDA - SOBRESTADO

Bom dia, retornei ao empreendimento para conferir, e realmente a confusão eu quem fiz aqui, visitei 2 locais lá e na hora de transferir os dados do GPS para o computador fiz confusão, segue o arquivo KML do local correto da extração bem como o fce corrigido com a coordenada correta

Em seg., 11 de nov. de 2019 às 13:47, Licenciamento Zona da Mata <licenciamento.zm@meioambiente.mg.gov.br> escreveu:
Prezado João Paulo,

Aguardo seu retorno.

Att,
Supram/ZM

-----"João Paulo Machado" <joaopmachado@gmail.com> escreveu: -----

Para: Licenciamento Zona da Mata <licenciamento.zm@meioambiente.mg.gov.br>

De: "João Paulo Machado" <joaopmachado@gmail.com>

Data: 11/11/2019 11:00 AM

Assunto: Re: PROTOCOLO Nº 91306763/2019 - G3 MATERIAL DE CONSTRUÇÃO LTDA - SOBRESTADO

bom dia, voltarei até o local para conferir esses pontos, realmente há um erro. posso te responder sobre esse erro até amanhã???

Em seg., 11 de nov. de 2019 às 10:54, Licenciamento Zona da Mata <licenciamento.zm@meioambiente.mg.gov.br> escreveu:
Prezado João Paulo,

O Parecer, em anexo, refere-se ao DAIA nº 35601 anexado ao processo. Ambos documentos estão vinculados ao processo nº 05050000125/2017.

Portanto, se a extração não ocorrerá no ponto informado no Parecer Único, há necessidade de se obter novo DAIA.

Att,
Supram/ZM

-----"João Paulo Machado" <joaopmachado@gmail.com> escreveu: -----

Para: Licenciamento Zona da Mata <licenciamento.zm@meioambiente.mg.gov.br>

De: "João Paulo Machado" <joaopmachado@gmail.com>

Data: 11/11/2019 10:29 AM

Assunto: Re: PROTOCOLO Nº 91306763/2019 - G3 MATERIAL DE CONSTRUÇÃO LTDA - SOBRESTADO

bom dia, será que poderíamos conversar por telefone? se sim qual telefone falo com você???

o empreendedor afirma que a extração nesse ponto do parecer não está mais em atividade, e que a atividade será no local do DAIA apresentado no protocolo do LAS.
se puder falar com telefone te agradeço.

att.:

Em seg., 11 de nov. de 2019 às 09:56, Licenciamento Zona da Mata <licenciamento.zm@meioambiente.mg.gov.br> escreveu:
Prezado João Paulo,

Segue, em anexo, Parecer Único referente ao DAIA nº 35601-D, no qual observa-se que as coordenadas geográficas da área de intervenção, informadas no item 8.1, não coincidem com o arquivo Geo anexado (imagem abaixo). Portanto, faz-se necessário proceder a adequação do DAIA, se for o caso.
Anexar ainda Certidão de casamento do proprietário do imóvel.



Esta solicitação deverá ser respondida via e-mail em até 05 (CINCO) dias corridos sob pena de indeferimento.

Atenciosamente,
SUPRAM/ZM

-----"João Paulo Machado" <joaopmachado@gmail.com> escreveu: -----

Para: Licenciamento Zona da Mata <licenciamento.zm@meioambiente.mg.gov.br>

De: "João Paulo Machado" <joaopmachado@gmail.com>

Data: 08/11/2019 11:42 AM

Assunto: Re: PROTOCOLO Nº 91306763/2019 - G3 MATERIAL DE CONSTRUÇÃO LTDA - SOBRESTADO

bom dia, segue documentos solicitados

- 1 - termo de posse do prefeito
- 2 - carta de anuencia da esposa do proprietário
- 3 - favor considerar a AAF anexada no processo e novamente anexada neste email
- 4 - CTF-APP com o endereço correto
- 5 - Arquivo KML corrigido
- 6 - Favor Considerar o DAIA anexado no processo novamente anexado neste email, pois este daia da imagem enviada não é no empreendimento a ser licenciado, pode ser um DAIA de outra extração do mesmo empreendedor, já regularizada anteriormente ou em regularização.
- 7 - fce corrigido assinado
- 8 - fce corrigido em excel

att.:

Em ter, 5 de nov. de 2019 às 11:15, Licenciamento Zona da Mata <licenciamento.zm@meioambiente.mg.gov.br> escreveu:
Prezado (a),

Informamos que a sua requisição, realizada por meio do Sistema de Requerimento de Licenciamento Ambiental, foi considerada **INCOMPLETA** por não preencher os requisitos e procedimentos necessários ao objetivo pretendido, quais sejam: não foram anexados todos os documentos obrigatórios para formalização do seu processo.

Assim, favor responder este e-mail apresentando as adequações, esclarecimentos e/ou documentos a seguir:

- Adequar o preenchimento do item 1 do módulo 1 do FCE (nova solicitação), tendo em vista que a AAF vinculada ao PA nº 31774/2015/001/2015 refere-se a outro empreendimento, localizado na Fazenda Boa Sorte;
- Adequar o preenchimento do item 6.1 do módulo 3 do FCE;
- Preencher o campo 2.14 do módulo 5 do FCE;
- Adequar o DNPM informado no item 4.2 do módulo 5 do FCE;
- Anexar anuência da esposa do proprietário do imóvel, tendo em vista que a Certidão de registro menciona que o mesmo é casado;
- Anexar CTF com endereço do local de operação do empreendimento;
- Anexar Termo de Posse do Prefeito Municipal;
- Área do arquivo Geo anexado (0,3776 ha) é maior que a área do autorizada pelo DAIA (0,2497 ha). Esclarecer.

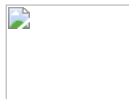
- Coordenadas geográficas do ponto de intervenção do DAIA não coincidem com o arquivo Geo anexado.
Esclarecer:

5.9 Regularização da Reserva Legal – RL			
5.10 Área de Preservação Permanente (APP)			Área (ha)
5.10.1 APP com cobertura vegetal nativa			
5.10.3 Tipo de uso antrópico consolidado	Agrosilvipastoril		
	Outro: pecuária		7,8332
6. INTERVENÇÃO AMBIENTAL REQUERIDA E PASSÍVEL DE APROVAÇÃO			
Tipo de Intervenção REQUERIDA		Quantidade	Unidade
Intervenção em APP SEM supressão de vegetação nativa		0,2497	ha
Tipo de Intervenção PASSÍVEL DE APROVAÇÃO		Quantidade	Unidade
Intervenção em APP SEM supressão de vegetação nativa		0,2497	ha
7. COBERTURA VEGETAL NATIVA DA ÁREA PASSÍVEL DE APROVAÇÃO			
7.1 Bioma/Transição entre biomas			Área (ha)
7.2 Fisionomia/Transição entre fisionomias			Área (ha)
8. COORDENADA PLANA DA ÁREA PASSÍVEL DE APROVAÇÃO			
8.1 Tipo de Intervenção	Datum	Fuso	Coordenada Plana (UTM)
			V(6) V(7)
Intervenção em APP SEM supressão de vegetação n	SAD-69	23K	701.719 7.716.188
9. PLANO DE UTILIZAÇÃO PRETENDIDA			
9.1 Uso proposto		Especificação	Área (ha)
Mineração	acesso, porto e manobra		0,2497
Total			0,2497

Esta solicitação deverá ser respondida via e-mail em até 05 (CINCO) dias corridos sob pena de indeferimento.

Atenciosamente,
SUPRAM/ZM

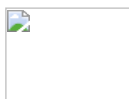
--



João Paulo Marques Machado Teixeira.º.
Engenheiro Geólogo
CREA-MG: 170773/D
(31) 9321-0117
(32) 9938-8130

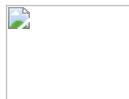
[anexo "01 - POLIGONAL.kml" removido por Wanuz Helena Campos/SISEMA]
[anexo "03 - ctf_app.pdf" removido por Wanuz Helena Campos/SISEMA]
[anexo "21- termo de posse do prefeito.pdf" removido por Wanuz Helena Campos/SISEMA]
[anexo "22 - auencia esposa.pdf" removido por Wanuz Helena Campos/SISEMA]
[anexo "12 - aaf.pdf" removido por Wanuz Helena Campos/SISEMA]
[anexo "06 - daia g3.pdf" removido por Wanuz Helena Campos/SISEMA]
[anexo "10 - fce-eletronico (13).xlsx" removido por Wanuz Helena Campos/SISEMA]
[anexo "09 - Fce_ASSINADO.pdf" removido por Wanuz Helena Campos/SISEMA]

--




João Paulo Marques Machado Teixeira.º.
Engenheiro Geólogo
CREA-MG: 170773/D
(31) 9321-0117
(32) 9938-8130

--



João Paulo Marques Machado Teixeira.º.
Engenheiro Geólogo
CREA-MG: 170773/D
(31) 9321-0117
(32) 9938-8130

--




João Paulo Marques Machado Teixeira.º.

Engenheiro Geólogo
CREA-MG: 170773/D
(31) 9321-0117
(32) 9938-8130


[anexo "01 - POLIGONAL.kml" removido por Wanuz Helena Campos/SISEMA]
[anexo "10 - fce-eletronico (13).xlsx" removido por Wanuz Helena Campos/SISEMA]
[anexo "Fce_Corrigido12_11.pdf" removido por Wanuz Helena Campos/SISEMA]

--



João Paulo Marques Machado Teixeira.º.
Engenheiro Geólogo
CREA-MG: 170773/D
(31) 9321-0117
(32) 9938-8130

--



João Paulo Marques Machado Teixeira.º.
Engenheiro Geólogo
CREA-MG: 170773/D
(31) 9321-0117
(32) 9938-8130

[anexo "MEMORIAL SITUAÇÃO PROPRIEDADE.pdf" removido por Wanuz Helena Campos/SISEMA]
[anexo "Areial G3 -PLANTA DE SITUAÇÃO-Layout2.pdf" removido por Wanuz Helena Campos/SISEMA]