

DOCUMENTO AUTORIZATIVO PARA INTERVENÇÃO AMBIENTAL - DAIA Nº 021/2023

PROCESSO ADMINISTRATIVO Nº **2022/A000028**

PARECER ÚNICO

1.0 IDENTIFICAÇÃO

1.1 Identificação do Responsável pela Intervenção Ambiental

Nome:	Prefeitura Municipal de Ubá/Secretaria Municipal de Obras				
CPF / CNPJ:	18.128.207/0001-01				
Endereço:	Praça São Januário, nº 238, Centro - Ubá/MG				
Município:	Ubá	UF	MG	CEP	36500-066
Telefone:	(32) 98822-7360	E-mail:	marcos.lopes@uba.mg.gov.br		

1.2 Identificação do Proprietário do Imóvel

Nome:	Prefeitura Municipal de Ubá/Secretaria Municipal de Obras				
CPF / CNPJ:	18.128.207/0001-01				
Endereço:	Praça São Januário, nº 238, Centro - Ubá/MG				
Município:	Ubá	UF	MG	CEP	36500-066
Telefone:	(32) 98822-7360	E-mail:	marcos.lopes@uba.mg.gov.br		

1.3 Identificação do Imóvel

Localização:	<input checked="" type="checkbox"/> URBANA	<input type="checkbox"/> RURAL	<input type="checkbox"/> EXPANSÃO URBANA	<input type="checkbox"/> DISTRITO	Regional	
Endereço	Rua Senador Levindo Coelho, s/nº - (Estrada Municipal Ubá-Miragaia/MG)					
Município	Ubá	UF	MG	CEP		

1.4 Localização Geográfica

Formato Datum: SIRGAS 2000	<i>Latitude</i>			<i>Longitude</i>		
	Grau: 21°	Min: 4'	Seg: 42.87"S	Grau: 42°	Min: 58'	Seg: 53.99"O

2.0 CARACTERIZAÇÃO DA ATIVIDADE/INTERVENÇÃO

<input checked="" type="checkbox"/>	Atividade Não Passível de Licenciamento	Descrição da Atividade:	Reconstrução de Ponte (Formalização de intervenção emergencial já comunicada)
<input type="checkbox"/>	Atividade Passível de Licenciamento	Código DN 01/2020:	

2.1 DESCRIÇÃO DA INTERVENÇÃO AMBIENTAL AUTORIZADA

<input type="checkbox"/>	SUPRESSÃO DE COBERTURA DE VEGETAÇÃO NATIVA PARA USO ALTERNATIVO DO SOLO
<input checked="" type="checkbox"/>	INTERVENÇÃO COM OU SEM SUPRESSÃO DE VEGETAÇÃO NATIVA EM ÁREA DE PRESERVAÇÃO PERMANENTE
<input type="checkbox"/>	DESTOCA EM ÁREA REMANESCENTE DE SUPRESSÃO DE VEGETAÇÃO NATIVA
<input type="checkbox"/>	CORTE OU APROVEITAMENTO DE ÁRVORES ISOLADAS NATIVAS VIVAS
<input type="checkbox"/>	CORTE OU APROVEITAMENTO DE ÁRVORES ISOLADAS COM PROTEÇÃO LEGAL

2.2 Característica do Ambiente

Área de Intervenção:	540,00 m ²	Área da Imóvel:	-
Nº de Indivíduos:		Rendimento Lenhoso:	
CAR/INS.MUNICIPAL:			

4.0 RESPONSÁVEL TÉCNICO PELO PROJETO

Técnicos Responsáveis:	Marcos Pereira Lopes- Biólogo- CRBio- 128560/04-D Marcos Rodrigues Barreto- Engenheiro Civil- CREA- 79933/D	
ART Nº	ART Nº 20221000110693/ ART Nº 14201800000004511912	N/A: <input type="checkbox"/>

5.0 MEDIDAS MITIGADORAS E COMPENSATÓRIAS

Conforme estudos apresentados em decorrência do processo administrativo em questão, fica o(a) responsável pela intervenção ambiental ora requerida obrigado a cumprir com as medidas propostas, e além disso realizar o cumprimento das medidas abaixo citadas:

Das medidas mitigadoras:

1. Destinar de forma adequada o escoamento das águas pluviais com construção da drenagem, boca de lobo, galeria etc;
2. Realização de movimentação de terra no período seco;
3. Evitar a supressão de vegetação e a terraplenagem nos períodos chuvosos
4. Cobrir as margens com cobertura vegetal (gramíneas);
5. Acompanhamento por profissional habilitado nas atividades de intervenção em APP e supressão da vegetação, na fase de obras;
6. Assegurar que os resíduos sólidos gerados durante as fases de implantação, execução e desmobilização da obra sejam acondicionados e dispostos corretamente em locais apropriados, além de serem destinados a aterros
7. Evitar a operação de máquinas e equipamentos em horários de repouso junto às áreas habitadas vizinhas ao empreendimento, além da manutenção periódica de equipamentos e máquinas visando baixos níveis de ruído.
8. Realizar a aspersão de água periodicamente sobre os locais de movimentação de solo, principalmente no período seco, visando diminuir a geração de poeiras.
9. Revisão periódica em oficinas das máquinas e equipamentos utilizados nas obras.

Das medidas compensatórias:

1. Elaboração e execução de um projeto Técnico de Reconstituição de Flora-PTRF, para uma área total de 1.152 m² a serem compensados com o plantio de 128 mudas arbóreas nativas.
2. Cumprimento de todo o cronograma de atividades e manejo apresentados no PTRF
3. Apresentar relatório de implantação do PTRF;
4. Apresentar, semestralmente, relatório de acompanhamento de plantio, durante todo prazo vigente do PTRF.

6.0 VALIDADE DO PROCESSO

Data de Aprovação: 26/07/2023	Prazo de Execução da Intervenção: 3 Anos	Prazo de Cumprimento das Medidas: 05 Anos
---	---	---

6.0 DECLARAÇÃO DE RESPONSABILIDADE

Nos termos da DN 02/2020:

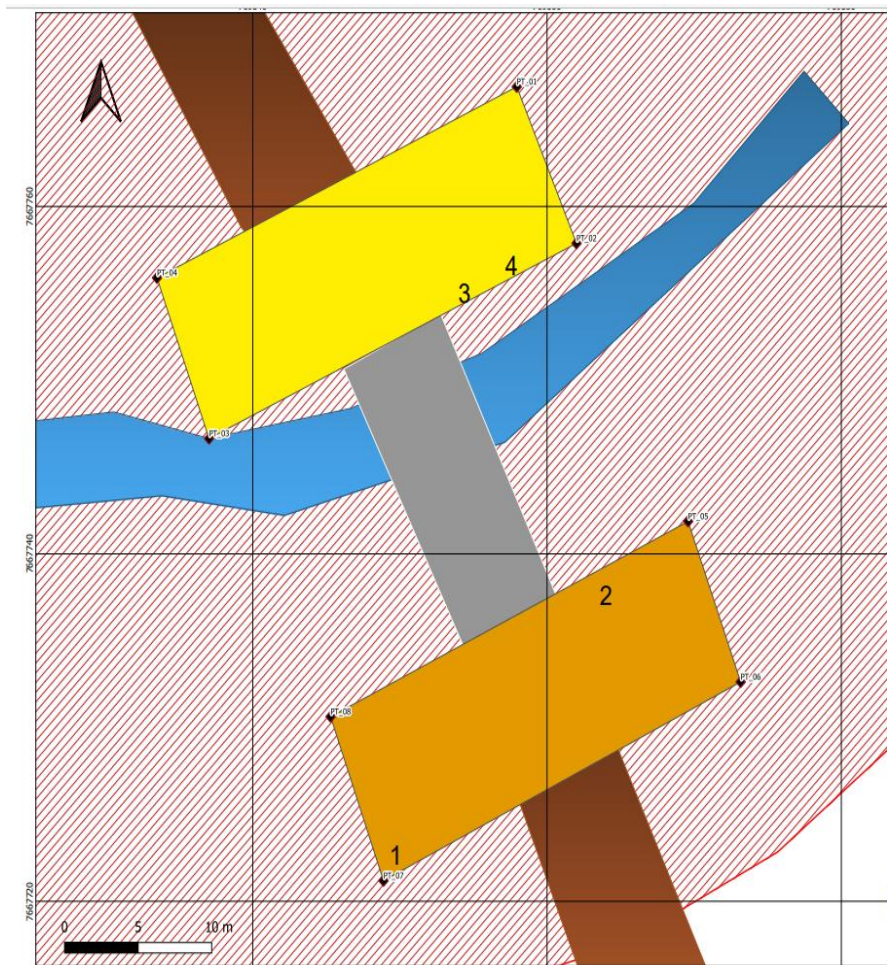
“Art.30. As medidas mitigadoras e compensatórias por intervenções ambientais, aprovadas nos termos desta deliberação, vinculam o interessado ao seu integral cumprimento, valendo a assinatura do interessado na via de cópia do documento de autorização como vinculação ao cumprimento das medidas, cujo compromisso possui eficácia de título executivo extrajudicial, autorizando sua execução judicial em caso de descumprimento, nos termos da lei processual civil.”


DOCUMENTO AUTORIZATIVO PARA INTERVENÇÃO AMBIENTAL - DAIA Nº 021/2023

PROCESSO ADMINISTRATIVO Nº **2022IA000028**

PARECER ÚNICO

CROQUI/MAPA DE LOCALIZAÇÃO DA ÁREA DE INTERVENÇÃO



<p>LEVANTAMENTO GEORREFERENCIADO</p> <p>INTERVENÇÃO EM ÁREA DE PRESERVAÇÃO PERMANENTE</p> <p>Construção de Ponte.</p> <p>Endereço: Estrada Municipal Ubá-Miragaia. Município: Ubá (MG).</p> 
<p>INFORMAÇÕES DAS ÁREAS</p> <p>Área de Intervenção 1: 270,00 m2. Área de Intervenção 2: 270,00 m2. Área de Intervenção Total: 540,00 m2.</p>
<p>Legenda:</p> <ul style="list-style-type: none"> ◆ Vértices ■ Curso d'água ▨ Faixa APP 30 metros ■ Ponte ■ Via Ubá-Miragaia ■ Áreas de Intervenção: ■ Área de Interv. 1 ■ Área de Interv. 2 <p>1, 2, 3,e 4 Árvores</p>
<p>INFORMAÇÕES CARTOGRÁFICAS</p> <p>DATUM: SIRGAS2000 MC:45° W FUSO: 23S. DADOS:Imagem aérea Ortorectificada e Georreferenciada, PEC Classe A, de maio de 2021.</p>
<p align="center">RESPONSÁVEL TÉCNICO</p> <p>MARKOS RODRIGUES BARRETO BARRETO085941738 67</p> <p align="center">Marcos Rodrigues Barreto CREA MG 79933/D</p> <p align="center">Elaboração: Setembro de 2022.</p>

Ubá, Minas Gerais, **28** de julho de **2023**

Responsável pela Intervenção

JOAO GOMES
JUNIOR:51476126615


Assinado de forma digital por JOAO GOMES JUNIOR:51476126615
Dados: 2023.08.30 11:32:57 -03'00'

Responsável pelo Uso do Solo

JOAO GOMES
JUNIOR:51476126615

Assinado de forma digital por JOAO GOMES JUNIOR:51476126615
Dados: 2023.08.30 11:33:50 -03'00'

Autoridade Responsável


RICARDO ANTONIO DO NASCIMENTO
 Data: 13/09/2023 13:33:39-0300
 Verifique em <https://validar.iti.gov.br>