





GOVERNO DO ESTADO DE MINAS GERAIS

Secretaria de Estado de Meio Ambiente e Desenvolvimento Sustentável - SEMAD
SECRETARIA DE ESTADO DE MEIO AMBIENTE E DESENVOLVIMENTO SUSTENTÁVEL - SEMAD



DAIA - DOCUMENTO AUTORIZATIVO PARA INTERVENÇÃO AMBIENTAL
Nº DAIA: 0037380-D



Tipo de Requerimento de Intervenção Ambiental	Núm. do Processo	Unidade do SIS/EMA responsável pelo processo
Intervenção Ambiental COM-AAF Supressão Vegetação	04000000413/19	URFBIO RIO DOCE

1. IDENTIFICAÇÃO DO RESPONSÁVEL PELA INTERVENÇÃO AMBIENTAL

Nome: MINERAÇÃO SANTA MÁRCIA LTDA
 Endereço: FAZENDA FAZENDA SANTA MÁRCIA, 0
 Município: TUMIRITINGA UF:MG

CPF/CNPJ: 30.062.966/0001-14
 Bairro: CÔRREGO CAPIVARA PERDIDA
 CEP: 35.125-000 Telefone: (33) 9129-4011

2. IDENTIFICAÇÃO DO PROPRIETÁRIO DO IMÓVEL

Nome: BOANERGES CABRAL CAMPO
 Endereço: FAZENDA SANTA MÁRCIA, 0
 Município: TUMIRITINGA UF:MG

CPF/CNPJ: 004.524.596-72
 Bairro: ZONA RURAL
 CEP: 34.125-000 Telefone:

3. IDENTIFICAÇÃO DO IMÓVEL

Denominação: Fazenda Santa Marcia
 Município/Distrito/UF: TUMIRITINGA/Sede-MG
 Registro: 3690 E 100 2 E 2A 22 E 132 CONSELHEIRO PENA INCRA (CCIR):
 Coordenada Plana (UTM) - X(6): Y(7): Datum: Fuso:

Área Total (ha): 23,6750
 Área Total RL (ha): 0,0000

4. CARACTERIZAÇÃO DO USO SOLO

Área com cobertura vegetal nativa (ha)	0,0000
Área com uso alternativo de solo (ha)	0,0000
Área Total (ha)	0,0000

5. INTERVENÇÃO AMBIENTAL AUTORIZADA

Tipo de Intervenção	Quantidade	Unidade
Supressão da cobertura vegetal nativa COM destoca	3,4400	ha

6. PLANO DE UTILIZAÇÃO PRETENDIDA

Uso a ser dado à área	Especificações	Área (ha)
Mineração	Granito 6.000m ² /ano	3,4400

7. COBERTURA VEGETAL NATIVA DA(S) ÁREA(S) AUTORIZADA (S) PARA INTERVENÇÃO AMBIENTAL

Bioma/Transição entre Biomas	Área (ha)
Mata Atlântica	3,4400
Total	3,4400

Fisionomia/Transição entre Fisionomias	Área (ha)
Floresta Estacional Semidecidual Submontana Secundária Inicial	3,4400
Total	3,4400

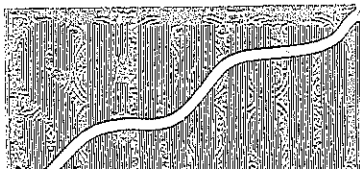
8. PRODUTO/SUBPRODUTO FLORESTAL/VEGETAL AUTORIZADO

Produto/Subproduto	Especificação	Quantidade	Unidade
AROEIRA		44,90	M3
LENHA FLORESTA NATIVA		163,50	M3

9. CARACTERIZAÇÃO DAS ÁREAS DE PRESERVAÇÃO PERMANENTE

APP com cobertura vegetal nativa	Unidade
	0,0000
APP com uso antrópico consolidado	Unidade
	Agrossilvipastoril 22,1890
	Outros:
Total	22,1890

RECEBI-O ORIGINAL DESTA DOCUMENTO
 GOV. VALMARES, 06/09/2019.
[Assinatura]





10 - RESPONSÁVEL (is) PELO PARECER TÉCNICO (nome e MASP) E DATA DA VISTORIA

DAVI NASCIMENTO LANTELME SILVA - MASP: 1181337-5

Data da Vistoria: terça-feira, 28 de maio de 2019

11 - AUTORIZAÇÃO

(assinatura, masp e carimbo)

Régis André Nascimento Coelho
Supervisor URFBio Rio Doce
Masp: 1.377.405-4
IEF-MG

GOVERNADOR VALADARES, 06/09/2019

12 - VALIDADE

Observações da COPA:

Data de Emissão: 06/09/2019

Data de Validade: 06/09/2023

13. MEDIDAS MITIGADORAS E COMPENSATÓRIAS FLORESTAIS (se necessário utilizar folha anexa)

Mitigadoras: Seguir o plano de utilização pretendida apresentado.

Compensatórias: ver parecer técnico.

14. DECLARAÇÃO DE RESPONSABILIDADE

“DECLARO ESTAR CIENTE DAS OBRIGAÇÕES ASSUMIDAS ATRAVÉS DESTES DOCUMENTOS E DECLARO AINDA TER CONHECIMENTO DE QUE A NÃO COMPROVAÇÃO DO USO ALTERNATIVO DO SOLO NO CURSO DO ANO AGRÍCOLA ACARRETERÁ NO PAGAMENTO DE MULTA E IMPLEMENTAÇÃO DE MEDIDAS MITIGADORAS OU COMPENSATÓRIAS DE REPARAÇÃO AMBIENTAL, SEM PREJUÍZO DE OUTRAS COMINAÇÕES CABÍVEIS”

14.1. ESPECIFICAÇÕES DA CARVOARIA (quando for o caso) - informado pelo responsável intervenção

Número de fornos da Carvoaria:

Diâmetro(m):

Altura(m):

Ciclo de produção do forno (tempo gasto para encher + carbonizar + esfriar + esvaziar): (dias)

Capacidade de produção por forno no ciclo de produção (mdc):

Capacidade de produção mensal da Carvoaria (mdc):

Assinatura do responsável pela Intervenção

Assinatura do responsável pelo uso alternativo do solo

“ESTE DOCUMENTO SÓ É VÁLIDO QUANDO ACOMPANHADO DA PLANTA TOPOGRÁFICA OU CROQUI DA PROPRIEDADE CONTENDO A LOCALIZAÇÃO DA ÁREA DE INTERVENÇÃO, DA RESERVA LEGAL E APP”