




GOVERNO DO ESTADO DE MINAS GERAIS
SISTEMA ESTADUAL DE MEIO AMBIENTE E RECURSOS HÍDRICOS - SISEMA



DAIA - DOCUMENTO AUTORIZATIVO PARA INTERVENÇÃO AMBIENTAL
Nº DAIA: 0037206-D

Tipo de Requerimento de Intervenção Ambiental Intervenção Ambiental SEM AAF Supressão Vegetação	Núm. do Processo 07040000026/19	Unidade do SISEMA responsável pelo processo AGÊNCIA ESPECIAL DE UNAI
--	------------------------------------	---

1. IDENTIFICAÇÃO DO RESPONSÁVEL PELA INTERVENÇÃO AMBIENTAL

Nome: OSMAR ALVES CAMACHO Endereço: OUTROS QUADRA 23 LOTE 9/11 APARTAMENTO, 423 EDIF Município: BRASÍLIA	CPF/CNPJ: 150.119.921-87 Bairro: GUARÁ II UF:DF CEP:71.060-635 Telefone: (61) 8426-3390
--	--

2. IDENTIFICAÇÃO DO PROPRIETÁRIO DO IMÓVEL

Nome: OSMAR ALVES CAMACHO Endereço: OUTROS QUADRA 23 LOTE 9/11 APARTAMENTO, 423 E Município: BRASÍLIA	CPF/CNPJ: 150.119.921-87 Bairro: GUARÁ II UF:DF CEP:71.060-635 Telefone: (61) 8426-3390
---	--

3. IDENTIFICAÇÃO DO IMÓVEL

denominação: Fazenda Campinas Município/Distrito/UF: UNAI/Unai-DF Registro: 37.398 2 - RG R - 1 UNAI Coordenada Plana (UTM) - X(6): 243.500 Y(7):8.187.000	Área Total (ha): 127,0000 Área Total RL (ha): 0,0000 INCRA (CCIR): 950.130.941.905-9 Datum: SIRGAS 2000 Fuso: 23K
---	--

4. CARACTERIZAÇÃO DO USO SOLO

Área com cobertura vegetal nativa (ha)	80,3538
Área com uso alternativo de solo (ha)	46,6462
Área Total (ha)	127,0000

5. INTERVENÇÃO AMBIENTAL AUTORIZADA

Tipo de Intervenção	Quantidade	Unidade
Supressão da cobertura vegetal nativa COM destoca	9,9900	ha

6. PLANO DE UTILIZAÇÃO PRETENDIDA

Tipo a ser dado à área	Especificações	Área (ha)
Agricultura		9,9900

7. COBERTURA VEGETAL NATIVA DA(S) ÁREA(S) AUTORIZADA (S) PARA INTERVENÇÃO AMBIENTAL

Biotoma/Transição entre Biotomas	Área (ha)
Grado	9,9900
Total	9,9900

Fisionomia/Transição entre Fisionomias	Área (ha)


8. PRODUTO/SUBPRODUTO FLORESTAL/VEGETAL AUTORIZADO

Produto/Subproduto	Especificação	Quantidade	Unidade
LENHA FLORESTA NATIVA		204,16	M3

9. CARACTERIZAÇÃO DAS ÁREAS DE PRESERVAÇÃO PERMANENTE

Tipo	Unidade
APP com cobertura vegetal nativa	5,2713
APP com uso antrópico consolidado	Agrossilvipastoril
	Outros:
Total	0,0000

G O U V E R N O D O E S T A D O D E M I N A S G E R A I S




GOVERNO DO ESTADO DE MINAS GERAIS
Secretaria de Estado de Meio Ambiente e Desenvolvimento Sustentável - SEMAD

10 – RESPONSÁVEL (is) PELO PARECER TÉCNICO (nome e MASP) E DATA DA VISTORIA

AFONSO RODRIGUES BOAVENTURA - MASP: 10209419

Data da Vistoria: sexta-feira, 28 de junho de 2019

11 - AUTORIZAÇÃO


 Marcos Roberto Batista Guimarães
 Supervisor Regional Noroeste - IEF
 (assinatura, masp e carimbo)

UNAI, 19/08/2019

12 – VALIDADE

Observações da COPA:

Data de Emissão: 19/08/2019

Data de Validade: 19/08/2021

13. MEDIDAS MITIGADORAS E COMPENSATÓRIAS FLORESTAIS (se necessário utilizar folha anexa)

6. Condicionantes:

Fica proibido o corte de madeira de lei e frutíferas, especialmente o pequizeiro.

14. DECLARAÇÃO DE RESPONSABILIDADE

“DECLARO ESTAR CIENTE DAS OBRIGAÇÕES ASSUMIDAS ATRAVÉS DESTE DOCUMENTO E DECLARO AINDA TER CONHECIMENTO DE QUE A NÃO COMPROVAÇÃO DO USO ALTERNATIVO DO SOLO NO CURSO DO ANO AGRÍCOLA ACARRETERÁ NO PAGAMENTO DE MULTA E IMPLEMENTAÇÃO DE MEDIDAS MITIGADORAS OU COMPENSATÓRIAS DE REPARAÇÃO AMBIENTAL, SEM PREJUÍZO DE OUTRAS COMINAÇÕES CABÍVEIS”

14.1. ESPECIFICAÇÕES DA CARVOARIA (quando for o caso) - informado pelo responsável intervenção

Número de fornos da Carvoaria:

Diâmetro(m):

Altura(m):

Ciclo de produção do forno (tempo gasto para encher + carbonizar + esfriar + esvaziar):

(dias)

Capacidade de produção por forno no ciclo de produção (mdc):

Capacidade de produção mensal da Carvoaria (mdc):

Assinatura do responsável pela Intervenção

Assinatura do responsável pelo uso alternativo do solo

“ESTE DOCUMENTO SÓ É VÁLIDO QUANDO ACOMPANHADO DA PLANTA TOPOGRÁFICA OU CROQUI DA PROPRIEDADE CONTENDO A LOCALIZAÇÃO DA ÁREA DE INTERVENÇÃO, DA RESERVA LEGAL E APP”