


GOVERNO DO ESTADO DE MINAS GERAIS
SISTEMA ESTADUAL DE MEIO AMBIENTE E RECURSOS HÍDRICOS - SISEMA



DAIA - DOCUMENTO AUTORIZATIVO PARA INTERVENÇÃO AMBIENTAL
Nº DAIA: 0037493-D

Tipo de Requerimento de Intervenção Ambiental	Núm. do Processo	Unidade do SISEMA responsável pelo processo
Intervenção Ambiental SEM AAF Supressão Vegetação	07040000048/19	AGÊNCIA ESPECIAL DE UNAI

1. IDENTIFICAÇÃO DO RESPONSÁVEL PELA INTERVENÇÃO AMBIENTAL

Nome: NOEMIA DE FREITAS GATTO	CPF/CNPJ: 678.619.546-68
Endereço: RUA JOSE DO PATROCINIO, 724	Bairro:
Município: UNAI	UF:MG CEP:38.610-081 Telefone:

2. IDENTIFICAÇÃO DO PROPRIETÁRIO DO IMÓVEL

Nome: NOEMIA DE FREITAS GATTO	CPF/CNPJ: 678.619.546-68
Endereço: RUA JOSE DO PATROCINIO, 724	Bairro:
Município: UNAI	UF:MG CEP:38.610-081 Telefone:

3. IDENTIFICAÇÃO DO IMÓVEL

Denominação: Fazenda Linda Flor	Área Total (ha):	198,9514
Município/Distrito/UF: UNAI-MG	Área Total RL (ha):	0,0000
Registro: 55827, 558 RG-2 A UNAI	INCRA (CCIR):	
Coordenada Plana (UTM) - X(6): 312.600	Y(7):8.211.100	Datum: SIRGAS 2000 Fuso: 23K

4. CARACTERIZAÇÃO DO USO SOLO

Área com cobertura vegetal nativa (ha)	163,0576
Área com uso alternativo de solo (ha)	35,4536
Área Total (ha)	198,5112

5. INTERVENÇÃO AMBIENTAL AUTORIZADA

Tipo de Intervenção	Quantidade	Unidade
Supressão da cobertura vegetal nativa COM destoca	87,8700	ha

6. PLANO DE UTILIZAÇÃO PRETENDIDA

Uso a ser dado à área	Especificações	Área (ha)
Pecuária	pastagem	87,8700

7. COBERTURA VEGETAL NATIVA DA(S) ÁREA(S) AUTORIZADA (S) PARA INTERVENÇÃO AMBIENTAL


Bioma/Transição entre Biomas	Área (ha)
Cerrado	87,8700
Total	87,8700
Fisionomia/Transição entre Fisionomias	Área (ha)
Cerrado	87,8700
Total	87,8700

8. PRODUTO/SUBPRODUTO FLORESTAL/VEGETAL AUTORIZADO

Produto/Subproduto	Especificação	Quantidade	Unidade
LENHA FLORESTA NATIVA	Uso na própria propriedade	2.107,09	M3

9. CARACTERIZAÇÃO DAS ÁREAS DE PRESERVAÇÃO PERMANENTE

	Unidade
APP com cobertura vegetal nativa	20,9833
APP com uso antrópico consolidado	0,0000
Total	0,0000




10 – RESPONSÁVEL (is) PELO PARECER TÉCNICO (nome e MASP) E DATA DA VISTORIA

AFONSO RODRIGUES BOAVENTURA - MASP: 10209419

Data da Vistoria: terça-feira, 6 de agosto de 2019

11 - AUTORIZAÇÃO


Marcos Roberto Batista Guimarães
Supervisor Regional Nordeste - IEF

(assinatura, masp e carimbo)

UNAI, 27/09/2019

12 – VALIDADE

Observações da COPA:

Data de Emissão: 27/09/2019

Data de Validade: 27/09/2021

13. MEDIDAS MITIGADORAS E COMPENSATÓRIAS FLORESTAIS (se necessário utilizar folha anexa)

Condicionantes:

Fica proibido o corte de madeira de lei e frutíferas, especialmente o Pequiheiro.

14. DECLARAÇÃO DE RESPONSABILIDADE

“DECLARO ESTAR CIENTE DAS OBRIGAÇÕES ASSUMIDAS ATRAVÉS DESTA DOCUMENTO E DECLARO AINDA TER CONHECIMENTO DE QUE A NÃO COMPROVAÇÃO DO USO ALTERNATIVO DO SOLO NO CURSO DO ANO AGRÍCOLA ACARRETERÁ NO PAGAMENTO DE MULTA E IMPLEMENTAÇÃO DE MEDIDAS MITIGADORAS OU COMPENSATÓRIAS DE REPARAÇÃO AMBIENTAL, SEM PREJUÍZO DE OUTRAS COMINAÇÕES CABÍVEIS”

14.1. ESPECIFICAÇÕES DA CARVOARIA (quando for o caso) - informado pelo responsável intervenção

Número de fornos da Carvoaria:

Diâmetro(m):

Altura(m):

Ciclo de produção do forno (tempo gasto para encher + carbonizar + esfriar + esvaziar):

(dias)

Capacidade de produção por forno no ciclo de produção (mdc):

Capacidade de produção mensal da Carvoaria (mdc):

Assinatura do responsável pela Intervenção

Assinatura do responsável pelo uso alternativo do solo

“ESTE DOCUMENTO SÓ É VÁLIDO QUANDO ACOMPANHADO DA PLANTA TOPOGRÁFICA OU CROQUI DA PROPRIEDADE CONTENDO A LOCALIZAÇÃO DA ÁREA DE INTERVENÇÃO, DA RESERVA LEGAL E APP”