



DAIA - DOCUMENTO AUTORIZATIVO PARA INTERVENÇÃO AMBIENTAL
Nº DAIA: 0036431-D

Tipo de Requerimento de Intervenção Ambiental	Núm. do Processo	Unidade do SISEMA responsável pelo processo	
Intervenção Ambiental COM AAF Supressão Vegetação	09010006130/12	NUCLEO BELO HORIZONTE	
1. IDENTIFICAÇÃO DO RESPONSÁVEL PELA INTERVENÇÃO AMBIENTAL			
Nome: WELESON ELIAS GONÇALVES	CPF/CNPJ: 061.526.506-58		
Endereço: AVENIDA TORONTO, 750 LOJA 01	Bairro: JARDIM CANADA		
Município: NOVA LIMA	UF:MG	CEP: 34.000-000 Telefone: (31) 8527-1032	
2. IDENTIFICAÇÃO DO PROPRIETÁRIO DO IMÓVEL			
Nome: WELESON ELIAS GONÇALVES	CPF/CNPJ: 061.526.506-58		
Endereço: AVENIDA TORONTO, 750 LOJA 01	Bairro: JARDIM CANADA		
Município: NOVA LIMA	UF:MG	CEP: 34.000-000 Telefone: (31) 8527-1032	
3. IDENTIFICAÇÃO DO IMÓVEL			
Denominação: Lote N° 121 C, Quadra Unica	Área Total (ha):	0,7256	
Município/Distrito/UF: NOVA LIMA-MG	Área Total RL (ha):	0,0000	
Registro: 45.776 2 00	NOVA LIMA	INCRA (CCIR):	
Coordenada Plana (UTM) - X(6): 610.750	Y(7): 7.780.501	Datum: SAD-69 Fuso: 23K	
4. CARACTERIZAÇÃO DO USO SOLO			
Área com cobertura vegetal nativa (ha)		0,0000	
Área com uso alternativo de solo (ha)		0,0684	
Área Total (ha)		0,0684	
5. INTERVENÇÃO AMBIENTAL AUTORIZADA			
Tipo de Intervenção	Quantidade	Unidade	
Supressão da cobertura vegetal nativa COM destoca	0,0684	ha	
6. PLANO DE UTILIZAÇÃO PRETENDIDA			
Uso a ser dado à área	Especificações	Área (ha)	
Outros	Construção de residência, acessos e benfeit	0,0684	
7. COBERTURA VEGETAL NATIVA DA(S) ÁREA(S) AUTORIZADA (S) PARA INTERVENÇÃO AMBIENTAL			
Bioma/Transição entre Biomas		Área (ha)	
Mata Atlântica		0,0684	
	Total	0,0684	
Fisionomia/Transição entre Fisionomias		Área (ha)	
Floresta Estacional Semidecidual Montana Secundária Médio		0,0684	
	Total	0,0684	
8. PRODUTO/SUBPRODUTO FLORESTAL/VEGETAL AUTORIZADO			
Produto/Subproduto	Especificação	Quantidade	Unidade
LENHA FLORESTA NATIVA		15,31	M3
OUTRAS ESPECIES DE LEI		1,75	M3
9. CARACTERIZAÇÃO DAS ÁREAS DE PRESERVAÇÃO PERMANENTE			Unidade
APP com cobertura vegetal nativa			
APP com uso antrópico consolidado		Agrossilvipastoril	
		Outros:	
		Total	0,0000




GOVERNO DO ESTADO DE MINAS GERAIS
Secretaria de Estado de Meio Ambiente e Desenvolvimento Sustentável - SEMAD

10 – RESPONSÁVEL (is) PELO PARECER TÉCNICO (nome e MASP) E DATA DA VISTORIA

LIVIO MARCIO PULITI FILHO - MASP: 1.021.264-5

Data da Vistoria: terça-feira, 23 de outubro de 2012

11 - AUTORIZAÇÃO


Ronaldo José Ferreira Magalhães
Unidade Regional de Florestas e Biodiversidade Metropolitana
Supervisor Regional
MASP 1 176.552-6

BELO HORIZONTE, 26/03/2019

12 – VALIDADE

Observações da COPA:

Data de Emissão: 26/03/2019

Data de Validade: 26/03/2021

13. MEDIDAS MITIGADORAS E COMPENSATÓRIAS FLORESTAIS (se necessário utilizar folha anexa)

Condicionantes (Medidas Mitigadoras e Compensatórias Florestais): O DAIA é válido mediante cumprimento integral das seguintes condicionantes:

Item 01: contratar profissional competente e habilitado para acompanhamento da execução dos serviços, apresentado a respectiva ART ou documento equivalente ao Núcleo Regional de Regularização Ambiental de Belo Horizonte (NRRA-BH). Prazo: Antes da realização da supressão.

Item 02: A supressão da vegetação não deve ser feita no período noturno e nem com utilização de fogo. Prazo: Quando da realização da supressão.

Item 03: preservar as áreas remanescentes (não realizar a limpeza do sub-bosque e não gramar). Prazo: Indeterminado

Item 04: implantar as construções imediatamente após a supressão, diminuindo o tempo de exposição do solo, e adotar técnicas e medidas de controle para evitar possível carreamento de sólidos e a facilitação de processos erosivos. Prazo: por ocasião da supressão.

Item 05: implantar calhas nos telhados e captar a água em caixas para utilização posterior em irrigação de jardins e outras atividades. Nas áreas e vias externas, utilizar pisos que permitam a infiltração das águas, comprovando por meio de relatório técnico fotográfico.

Prazo: Até 30 dias após término da obra.

Item 06: adotar técnicas e procedimentos necessários à destinação adequada dos resíduos gerados durante a atividade. Prazo: por ocasião da supressão e construção da residência.

Compensação por supressão de Mata Atlântica:


Conforme TCCF Nº 2101090502916 apresentado.


14. DECLARAÇÃO DE RESPONSABILIDADE

“DECLARO ESTAR CIENTE DAS OBRIGAÇÕES ASSUMIDAS ATRAVÉS DESTE DOCUMENTO E DECLARO AINDA TER CONHECIMENTO DE QUE A NÃO COMPROVAÇÃO DO USO ALTERNATIVO DO SOLO NO CURSO DO ANO AGRÍCOLA ACARRETARÁ NO PAGAMENTO DE MULTA E IMPLEMENTAÇÃO DE MEDIDAS MITIGADORAS OU COMPENSATÓRIAS DE REPARAÇÃO AMBIENTAL, SEM PREJUÍZO DE OUTRAS COMINAÇÕES CABÍVEIS”

14.1. ESPECIFICAÇÕES DA CARVOARIA (quando for o caso) - informado pelo responsável intervenção

Número de fornos da Carvoaria: Diâmetro(m): Altura(m):
Ciclo de produção do forno (tempo gasto para encher + carbonizar + esfriar + esvaziar): (dias)
Capacidade de produção por forno no ciclo de produção (mdc):
Capacidade de produção mensal da Carvoaria (mdc):


Assinatura do responsável pela Intervenção


Assinatura do responsável pelo uso alternativo do solo

“ESTE DOCUMENTO SÓ É VÁLIDO QUANDO ACOMPANHADO DA PLANTA TOPOGRÁFICA OU CROQUI DA PROPRIEDADE CONTENDO A LOCALIZAÇÃO DA ÁREA DE INTERVENÇÃO, DA RESERVA LEGAL E APP”