




DAIA - DOCUMENTO AUTORIZATIVO PARA INTERVENÇÃO AMBIENTAL
Nº DAIA: 0037128-D



Tipo de Requerimento de Intervenção Ambiental	Núm. do Processo	Unidade do SEMAD responsável pelo processo
Intervenção Ambiental COM AAF Corte Árvores Isoladas(ru)	06020000262/19	NUCLEO-ITUIUTABA

1. IDENTIFICAÇÃO DO RESPONSÁVEL PELA INTERVENÇÃO AMBIENTAL

Nome: ROSENILDO BARBOSA DA SILVA CPF/CNPJ: 004.219.506-33
Endereço: RUA ROSAS, 340 Bairro: GARDENIA
Município: ITUIUTABA UF:MG CEP:38.301-100 Telefone: (34) 9999-4027

2. IDENTIFICAÇÃO DO PROPRIETÁRIO DO IMÓVEL

Nome: LARA MARIA NUNES CAETANO CPF/CNPJ: 065.394.566-38
Endereço: RUA VINTE E QUATRO, 165 Bairro: CENTRO
Município: CAMPINA VERDE UF:MG CEP:38.270-000 Telefone:

3. IDENTIFICAÇÃO DO IMÓVEL

Denominação: Fazenda Corrego do Monjolinho Área Total (ha): 13,2703
Município/Distrito/UF: ITUIUTABA/Sede-MG Área Total RL (ha): 0,0000
Registro: 35.859 2 01 ITUIUTABA INCRA (CCIR):
Coordenada Plana (UTM) - X(6): 644.600 Y(7):7.874.400 Datum: SAD-69 Fuso: 22K

4. CARACTERIZAÇÃO DO USO SOLO

Área com cobertura vegetal nativa (ha)	0,0000
Área com uso alternativo de solo (ha)	13,2703
Área Total (ha)	13,2703

5. INTERVENÇÃO AMBIENTAL AUTORIZADA

Tipo de Intervenção	Quantidade	Unidade
Corte/aproveit. árvores isoladas,vivas/mortas em meio rural	72,0000	un

6. PLANO DE UTILIZAÇÃO PRETENDIDA

Uso a ser dado à área	Especificações	Área (ha)
Agricultura	plântio de cana de açúcar	13,2703

7. COBERTURA VEGETAL NATIVA DA(S) ÁREA(S) AUTORIZADA (S) PARA INTERVENÇÃO AMBIENTAL

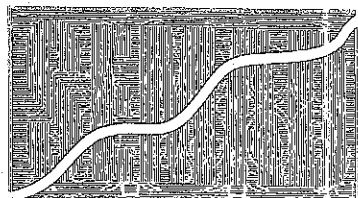
Bioma/Transição entre Biomas	Área (ha)
Cerrado	13,2703
Total	13,2703
Fisionomia/Transição entre Fisionomias	Área (ha)
Outro	13,2703
Total	13,2703

8. PRODUTO/SUBPRODUTO FLORESTAL/VEGETAL AUTORIZADO

Produto/Subproduto	Especificação	Quantidade	Unidade
LENHA FLORESTA NATIVA		80,00	M3
AROEIRA		3,00	M3
SUCUPIRA		3,00	M3

9. CARACTERIZAÇÃO DAS ÁREAS DE PRESERVAÇÃO PERMANENTE

	Unidade
APP com cobertura vegetal nativa	
APP com uso antrópico consolidado	Agrossiivipastoril
	Outros:
Total	0,0000





10 - RESPONSÁVEL (is) PELO PARECER TÉCNICO (nome e MASP) E DATA DA VISTORIA

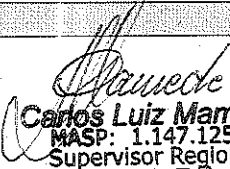
JOSE MARIA DE CASTRO JÚNIOR - MASP: 1020806-4

TIAGO MOREIRA DE OLIVEIRA - MASP: 13673652

MAURO MOREIRA DE QUEIROZ - MASP:

Data da Vistoria: quinta-feira, 13 de junho de 2019

11 - AUTORIZAÇÃO


Carlos Luiz Mamede
MASP: 1.147.125-7
Supervisor Regional
IEE - UBERLÂNDIA, Triângulo

(assinatura, masp e carimbo)

ITUIUTABA, 01/08/2019

12 - VALIDADE

Observações da COPA:

Data de Emissão: 01/08/2019

Data de Validade: 01/08/2023

13. MEDIDAS MITIGADORAS E COMPENSATÓRIAS FLORESTAIS (se necessário utilizar folha anexa)

Como medida mitigadora o empreendedor deverá continuar a fazer os trabalhos de conservação, evitar o uso de fogo na propriedade, fazer aceiro no entorno da reserva e APP para evitar queimada.

14. DECLARAÇÃO DE RESPONSABILIDADE

"DECLARO ESTAR CIENTE DAS OBRIGAÇÕES ASSUMIDAS ATRAVÉS DESTE DOCUMENTO E DECLARO AINDA TER CONHECIMENTO DE QUE A NÃO COMPROVAÇÃO DO USO ALTERNATIVO DO SOLO NO CURSO DO ANO AGRÍCOLA ACARRETRÁ NO PAGAMENTO DE MULTA E IMPLEMENTAÇÃO DE MEDIDAS MITIGADORAS OU COMPENSATÓRIAS DE REPARAÇÃO AMBIENTAL, SEM PREJUÍZO DE OUTRAS COMINAÇÕES CABÍVEIS"

14.1. ESPECIFICAÇÕES DA CARVOARIA (quando for o caso) - informado pelo responsável intervenção

Número de fornos da Carvoaria:

Diâmetro(m):

Altura(m):

Ciclo de produção do forno (tempo gasto para encher + carbonizar + esfriar + esvaziar):

(dias)

Capacidade de produção por forno no ciclo de produção (mdc):

Capacidade de produção mensal da Carvoaria (mdc):

Assinatura do responsável pela Intervenção

Assinatura do responsável pelo uso alternativo do solo

"ESTE DOCUMENTO SÓ É VÁLIDO QUANDO ACOMPANHADO DA PLANTA TOPOGRÁFICA OU CROQUI DA PROPRIEDADE CONTENDO A LOCALIZAÇÃO DA ÁREA DE INTERVENÇÃO, DA RESERVA LEGAL E APP"