



GOVERNO DO ESTADO DE MINAS GERAIS

Secretaria de Estado de Meio Ambiente e Desenvolvimento Sustentável - SEMAD

SEMAD
DOCUMENTO
Nº 0036903-D
DATA: 00/00/00



GOVERNO DO ESTADO DE MINAS GERAIS
SECRETARIA DE ESTADO DE MEIO AMBIENTE E DESENVOLVIMENTO SUSTENTÁVEL
CONSELHO ESTADUAL DE POLÍTICA AMBIENTAL

DAIA - DOCUMENTO AUTORIZATIVO PARA INTERVENÇÃO AMBIENTAL

Nº DAIA: 0036903-D



Tipo de Requerimento de Intervenção Ambiental	Núm. do Processo	Unidade do SISEMA responsável pelo processo
---	------------------	---

Intervenção Ambiental SEM AAF Corte Árvores Isoladas(rur) 12040000106/19 AGENCIA ESPECIAL DE JANUARIA

1. IDENTIFICAÇÃO DO RESPONSÁVEL PELA INTERVENÇÃO AMBIENTAL

Nome: SOLATIO ENERGIA GESTÃO DE PROJETOS SOLARES LTDA CPF/CNPJ: 13.823.480/0001-32
Endereço: AVENIDA AVENIDA ALVARES CABRAL, 1777 SALA 1109 Bairro: SANTO AGOSTINHO
Município: BELO HORIZONTE UF: MG CEP: 30.170-008 Telefone:

2. IDENTIFICAÇÃO DO PROPRIETÁRIO DO IMÓVEL

Nome: SOLATIO ENERGIA GESTÃO DE PROJETOS SOLARES LTDA CPF/CNPJ: 13.823.480/0001-32
Endereço: AVENIDA AVENIDA ALVARES CABRAL, 1777 SALA 1109 Bairro: SANTO AGOSTINHO
Município: BELO HORIZONTE UF: MG CEP: 30.170-008 Telefone:

3. IDENTIFICAÇÃO DO IMÓVEL

Denominação: Toca da Onca Área Total (ha): 30,0000
Município/Distrito/UF: JAIBA-MG Área Total RL (ha): 0,0000
Registro: 3998 02 MANGA INCRA (CCIR):
Coordenada Plana (UTM) - X(6): 628.014 Y(7): 832.731 Datum: SIRGAS 2000 Fuso: 23L

4. CARACTERIZAÇÃO DO USO SOLO

Área com cobertura vegetal nativa (ha) 0,0000
Área com uso alternativo de solo (ha) 0,0000
Área Total (ha) 0,0000

5. INTERVENÇÃO AMBIENTAL AUTORIZADA

Tipo de Intervenção	Quantidade	Unidade
Corte/aproveit. árvores isoladas, vivas/mortas em meio rural	19,0000	un

6. PLANO DE UTILIZAÇÃO PRETENDIDA

Uso a ser dado à área	Especificações	Área (ha)
Infra-estrutura	Usina fotovoltaica	16,6600

7. COBERTURA VEGETAL NATIVA DA(S) ÁREA(S) AUTORIZADA (S) PARA INTERVENÇÃO AMBIENTAL

Bioma/Transição entre Biomas	Área (ha)
Caatinga	16,6600
Total	16,6600

Fisionomia/Transição entre Fisionomias	Área (ha)
floresta Estacional Semidecidual Montana Secundária Inicial	16,6600
Total	16,6600

8. PRODUTO/SUBPRODUTO FLORESTAL/VEGETAL AUTORIZADO

Produto/Subproduto	Especificação	Quantidade	Unidade
MADEIRA BRANCA		6,92	M3

9. CARACTERIZAÇÃO DAS ÁREAS DE PRESERVAÇÃO PERMANENTE

	Unidade
APP com cobertura vegetal nativa	
APP com uso antrópico consolidado	
Agressivopastoril	
Outros:	
Total	0,0000






10 - RESPONSÁVEL (is) PELO PARECER TÉCNICO (nome e MASP) E DATA DA VISTORIA

CASSIO STRASSBURGER DE OLIVEIRA - MASP: 1367515-2

Data da Vistoria: quarta-feira, 3 de abril de 2019

11 - AUTORIZAÇÃO


(assinatura, masp e carimbo) 11477031

JANUARIA, 25/06/2019

12 - VALIDADE

Observações da COPA: **Mario Lucio dos Santos** Supervisor Regional
TEF - URFBio Alto Médio São Francisco MASP 1147703-1
Data de Emissão: 25/06/2019 Data de Validade: 25/06/2021


13. MEDIDAS MITIGADORAS E COMPENSATÓRIAS FLORESTAIS (se necessário utilizar folha anexa)


14. DECLARAÇÃO DE RESPONSABILIDADE

“DECLARO ESTAR CIENTE DAS OBRIGAÇÕES ASSUMIDAS ATRAVÉS DESTE DOCUMENTO E DECLARO AINDA TER CONHECIMENTO DE QUE A NÃO COMPROVAÇÃO DO USO ALTERNATIVO DO SOLO NO CURSO DO ANO AGRÍCOLA ACARRETERÁ NO PAGAMENTO DE MULTA E IMPLEMENTAÇÃO DE MEDIDAS MITIGADORAS OU COMPENSATÓRIAS DE REPARAÇÃO AMBIENTAL, SEM PREJUÍZO DE OUTRAS COMINAÇÕES CABÍVEIS”

14.1. ESPECIFICAÇÕES DA CARVOARIA (quando for o caso) - informado pelo responsável intervenção

Número de fornos da Carvoaria: Diâmetro(m): Altura(m):
Ciclo de produção do forno (tempo gasto para encher + carbonizar + esfriar + esvaziar): (dias)
Capacidade de produção por forno no ciclo de produção (mdc):
Capacidade de produção mensal da Carvoaria (mdc):


Assinatura do responsável pela Intervenção


Assinatura do responsável pelo uso alternativo do solo

“ESTE DOCUMENTO SÓ É VÁLIDO QUANDO ACOMPANHADO DA PLANTA TOPOGRÁFICA OU CROQUI DA PROPRIEDADE CONTENDO A LOCALIZAÇÃO DA ÁREA DE INTERVENÇÃO, DA RESERVA LEGAL E APP”