



**DAIA - DOCUMENTO AUTORIZATIVO PARA INTERVENÇÃO AMBIENTAL**  
**Nº DAIA: 0036426-D**

Tipo de Requerimento de Intervenção Ambiental	Núm. do Processo	Unidade do SISEMA responsável pelo processo	
Intervenção Ambiental SEM AAF Supressão Vegetação	09010000287/15	NUCLEO BELO HORIZONTE	
<b>1. IDENTIFICAÇÃO DO RESPONSÁVEL PELA INTERVENÇÃO AMBIENTAL</b>			
Nome: DAVID AVELAR DA SILVA NORONHA Endereço: RUA VICENTINA DE SOUZA, 149 Município: BELO HORIZONTE	UF: MG	CPF/CNPJ: 094.568.316-20 Bairro: SAGRADA FAMILIA CEP: 31.030-240 Telefone: (31) 8835-9810	
<b>2. IDENTIFICAÇÃO DO PROPRIETÁRIO DO IMÓVEL</b>			
Nome: DAVID AVELAR DA SILVA NORONHA Endereço: RUA VICENTINA DE SOUZA, 149 Município: BELO HORIZONTE	UF: MG	CPF/CNPJ: 094.568.316-20 Bairro: SAGRADA FAMILIA CEP: 31.030-240 Telefone: (31) 8835-9810	
<b>3. IDENTIFICAÇÃO DO IMÓVEL</b>			
Denominação: Lote 3 Quadra 02 Município/Distrito/UF: NOVA LIMA-MG Registro: 36962 02 Coordenada Plana (UTM) - X(6):	NOVA LIMA Y(7):	Área Total (ha): 0,2100 Área Total RL (ha): 0,0000 INCRA (CCIR): Datum: Fuso:	
<b>4. CARACTERIZAÇÃO DO USO SOLO</b>			
Área com cobertura vegetal nativa (ha)		0,0000	
Área com uso alternativo de solo (ha)		0,0000	
<b>Área Total (ha)</b>		<b>0,0000</b>	
<b>5. INTERVENÇÃO AMBIENTAL AUTORIZADA</b>			
<b>Tipo de Intervenção</b>	<b>Quantidade</b>	<b>Unidade</b>	
Supressão da cobertura vegetal nativa COM destoca	0,0489	ha	
<b>6. PLANO DE UTILIZAÇÃO PRETENDIDA</b>			
<b>Uso a ser dado à área</b>	<b>Especificações</b>	<b>Área (ha)</b>	
Outros	Construção de residencia	0,0489	
<b>7. COBERTURÁ VEGETAL NATIVA DA(S) ÁREA(S) AUTORIZADA (S) PARA INTERVENÇÃO AMBIENTAL</b>			
<b>Bioma/Transição entre Biomas</b>		<b>Área (ha)</b>	
Mata Atlântica		0,0489	
	<b>Total</b>	<b>0,0489</b>	
<b>Fisionomia/Transição entre Fisionomias</b>		<b>Área (ha)</b>	
Floresta Estacional Semidecidual Montana Secundária Médio		0,0489	
	<b>Total</b>	<b>0,0489</b>	
<b>8. PRODUTO/SUBPRODUTO FLORESTAL/VEGETAL AUTORIZADO</b>			
<b>Produto/Subproduto</b>	<b>Especificação</b>	<b>Quantidade</b>	<b>Unidade</b>
LENHA FLORESTA NATIVA	Lenha em toretes	4,86	M3
MADEIRA BRANCA		1,00	M3
<b>9. CARACTERIZAÇÃO DAS AREAS DE PRESERVAÇÃO PERMANENTE</b>			<b>Unidade</b>
APP com cobertura vegetal nativa			
APP com uso antrópico consolidado		Agrossiivipastoril Outros:	
		<b>Total</b>	<b>0,0000</b>




**10 – RESPONSÁVEL (is) PELO PARECER TÉCNICO (nome e MASP) E DATA DA VISTORIA**

LUCIANO FLORIO DA SILVEIRA - MASP: 1020913-8

Data da Vistoria: terça-feira, 16 de outubro de 2018

**11 - AUTORIZAÇÃO**

  
Ronaldo José Ferreira Magalhães  
Unidade Regional de Florestas  
Unidade de Diversidade Metropolitana  
Supervisor Regional  
MASP 1 176.552-6

BELO HORIZONTE, 27/03/2019

**12 – VALIDADE**

Observações da COPA:

Data de Emissão: 27/03/2019

Data de Validade: 27/03/2021

**13. MEDIDAS MITIGADORAS E COMPENSATÓRIAS FLORESTAIS (se necessário utilizar folha anexa)**

AS MEDIDAS MITIGADORAS MITIGADORAS E COMPENSATORIAS ENCONTRAM SE NO ANEXO DO DAIA

**14. DECLARAÇÃO DE RESPONSABILIDADE**

“DECLARO ESTAR CIENTE DAS OBRIGAÇÕES ASSUMIDAS ATRAVÉS DESTE DOCUMENTO E DECLARO AINDA TER CONHECIMENTO DE QUE A NÃO COMPROVAÇÃO DO USO ALTERNATIVO DO SOLO NO CURSO DO ANO AGRÍCOLA ACARRETERÁ NO PAGAMENTO DE MULTA E IMPLEMENTAÇÃO DE MEDIDAS MITIGADORAS OU COMPENSATÓRIAS DE REPARAÇÃO AMBIENTAL, SEM PREJUÍZO DE OUTRAS COMINAÇÕES CABÍVEIS”

**14.1. ESPECIFICAÇÕES DA CARVOARIA (quando for o caso) - informado pelo responsável intervenção**

Número de fornos da Carvoaria:

Diâmetro(m):

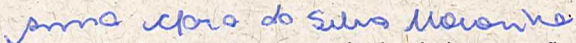
Altura(m):

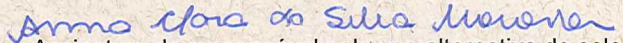
Ciclo de produção do forno ( tempo gasto para encher + carbonizar + esfriar + esvaziar):

(dias)

Capacidade de produção por forno no ciclo de produção (mdc):

Capacidade de produção mensal da Carvoaria (mdc):

  
Assinatura do responsável pela Intervenção

  
Assinatura do responsável pelo uso alternativo do solo

“ESTE DOCUMENTO SÓ É VÁLIDO QUANDO ACOMPANHADO DA PLANTA TOPOGRÁFICA OU CROQUI DA PROPRIEDADE CONTENDO A LOCALIZAÇÃO DA ÁREA DE INTERVENÇÃO, DA RESERVA LEGAL E APP”