


GOVERNO DO ESTADO DE MINAS GERAIS
SISTEMA ESTADUAL DE MEIO AMBIENTE E RECURSOS HÍDRICOS - SISEMA



DAIA - DOCUMENTO AUTORIZATIVO PARA INTERVENÇÃO AMBIENTAL
Nº DAIA: 0036800-D

Tipo de Requerimento de Intervenção Ambiental	Num. do Processo	Unidade do SISEMA responsável pelo processo	
Intervenção Ambiental SEM AAF Supressão Vegetação	0704000021/19	AGÊNCIA ESPECIAL DE UNAI	
1. IDENTIFICAÇÃO DO RESPONSÁVEL PELA INTERVENÇÃO AMBIENTAL			
Nome: LUCIANO RIBEIRO MACHADO	CPF/CNPJ: 385.205.671-34		
Endereço: RUA MAGNOLIAS, 235	Bairro: JARDIM		
Município: UNAI	UF: MG	CEP: 38.613-042 Telefone: (61) 9968-3456	
2. IDENTIFICAÇÃO DO PROPRIETÁRIO DO IMÓVEL			
Nome: LUCIANO RIBEIRO MACHADO	CPF/CNPJ: 385.205.671-34		
Endereço: RUA MAGNOLIAS, 235	Bairro: JARDIM		
Município: UNAI	UF: MG	CEP: 38.613-042 Telefone: (61) 9968-3456	
3. IDENTIFICAÇÃO DO IMÓVEL			
Denominação: Fazenda Guapuruvu	Área Total (ha):	120,0000	
Município/Distrito/UF: UNAI-MG	Área Total RL (ha):	0,0000	
Registro: 28.248;28.2 RG-2 A;A;A UNAI	INCRA (CCIR):		
Coordenada Plana (UTM) - X(6): 315.000	Y(7): 8.179.000	Datum: SIRGAS 2000 Fuso: 23K	
4. CARACTERIZAÇÃO DO USO DO SOLO			
Área com cobertura vegetal nativa (ha)		63,5647	
Área com uso alternativo de solo (ha)		56,4353	
Área Total (ha)		120,0000	
5. INTERVENÇÃO AMBIENTAL AUTORIZADA			
Tipo de Intervenção	Quantidade	Unidade	
Supressão da cobertura vegetal nativa COM destoca	9,9000	ha	
6. PLANO DE UTILIZAÇÃO PRETENDIDA			
Uso a ser dado à área	Especificações	Área (ha)	
Uso alternativo - sem exploração econômica		9,9000	
7. COBERTURA VEGETAL NATIVA DA(S) ÁREA(S) AUTORIZADA(S) PARA INTERVENÇÃO AMBIENTAL			
Biomio/Transição entre Biomas		Área (ha)	
Integrado		80,9701	
	Total	80,9701	
Fisionomia/Transição entre Fisionomias		Área (ha)	
Integrado		80,9701	
	Total	80,9701	
8. PRODUTO/SUBPRODUTO FLORESTAL/VEGETAL AUTORIZADO			
Produto/Subproduto	Especificação	Quantidade	Unidade
ÁREA FLORESTA NATIVA		227,70	M3
9. CARACTERIZAÇÃO DAS ÁREAS DE PRESERVAÇÃO PERMANENTE			Unidade
APP com cobertura vegetal nativa			13,5260
APP com uso antrópico consolidado		Agrossiivpastoril	38,3734
		Outros:	
		Total	38,3734

Recebemos em: 07/06/19
Luciano R. Machado
 Assinatura por Extensão

RG ou CPF: 385205671-34

digo, 385205671-34

GOVERNO DO ESTADO DE MINAS GERAIS




10 - RESPONSÁVEL (S) PELO PARECER TÉCNICO (nome e MASP) E DATA DA VISTORIA

AFONSO RODRIGUES BOAVENTURA - MASP: 10209419

Data da Vistoria: segunda-feira, 22 de abril de 2019

11 - AUTORIZAÇÃO


(assinatura, masp e carimbo) Marcos Roberto Batista Guimarães
Supervisor Regional Noroeste - IEF

UNAI, 06/06/2019

12 - VALIDADE

Observações da COPA:

Data de Emissão: 06/06/2019

Data de Validade: 06/06/2021

13 - MEDIDAS MITIGADORAS E COMPENSATORIAS FLORESTAIS (se necessário utilizar folha anexa)

- Proibido o corte de madeira de lei e frutíferas
- Depois da implantação da pastagem promover a conservação do solo

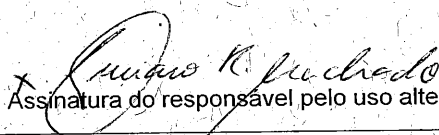
14 - DECLARAÇÃO DE RESPONSABILIDADE

“DECLARO ESTAR CIENTE DAS OBRIGAÇÕES ASSUMIDAS ATRAVÉS DESTA DOCUMENTO E DECLARO AINDA TER CONHECIMENTO DE QUE A NÃO COMPROVAÇÃO DO USO ALTERNATIVO DO SOLO NO CURSO DO ANO AGRÍCOLA ACARRETERÁ NO PAGAMENTO DE MULTA E IMPLEMENTAÇÃO DE MEDIDAS MITIGADORAS OU COMPENSATORIAS DE REPARAÇÃO AMBIENTAL, SEM PREJUÍZO DE OUTRAS COMINAÇÕES CABÍVEIS”

14.1 - ESPECIFICAÇÕES DA CARVOARIA (quando for o caso) informado pelo responsável intervenção:

Número de fornos da Carvoaria: Diâmetro(m): Altura(m):
Ciclo de produção do forno (tempo gasto para encher + carbonizar + esfriar + esvaziar): (dias)
Capacidade de produção por forno no ciclo de produção (mdc):
Capacidade de produção mensal da Carvoaria (mdc):


Assinatura do responsável pela Intervenção


Assinatura do responsável pelo uso alternativo do solo

“ESTE DOCUMENTO SÓ É VÁLIDO QUANDO ACOMPANHADO DA PLANTA TOPOGRÁFICA OU CROQUI DA PROPRIEDADE CONTENDO A LOCALIZAÇÃO DA ÁREA DE INTERVENÇÃO, DA RESERVA LEGAL E APP”