




GOVERNO DO ESTADO DE MINAS GERAIS
SISTEMA ESTADUAL DE MEIO AMBIENTE E RECURSOS HÍDRICOS - SISEMA



DAIA - DOCUMENTO AUTORIZATIVO PARA INTERVENÇÃO AMBIENTAL
Nº DAIA: 0037161-D

Tipo de Requerimento de Intervenção Ambiental	Nº do Processo	Unidade do SISEMA responsável pelo processo
Intervenção Ambiental SEM AAF Supressão Vegetação	07010000494/18	NUCLEO ARINOS

1. IDENTIFICAÇÃO DO RESPONSÁVEL PELA INTERVENÇÃO AMBIENTAL

Nome: ESPÓLIO DE BELARMINO DA FONSECA ESTRELA	CPF/CNPJ: 338.400.326-87
Endereço: RUA ELOI TEIXEIRA MORAIS, 30	Bairro: CENTRO
Município: URUANA DE MINAS UF: MG	CEP: 38.630-000 Telefone: (38) 3635-1898

2. IDENTIFICAÇÃO DO PROPRIETÁRIO DO IMÓVEL

Nome: ESPÓLIO DE BELARMINO DA FONSECA ESTRELA	CPF/CNPJ: 338.400.326-87
Endereço: RUA ELOI TEIXEIRA MORAIS, 30	Bairro: CENTRO
Município: URUANA DE MINAS UF: MG	CEP: 38.630-000 Telefone: (38) 3635-1898

3. IDENTIFICAÇÃO DO IMÓVEL

Denominação: Fazenda Pasto dos Bois	Área Total (ha):	95,2993
Município/Distrito/UF: URUANA DE MINAS-MG	Área Total RL (ha):	19,0774
Registro: XXXX XXX X URUANA DE MINAS	INCRA (CCIR):	
Coordenada Plana (UTM) - X(6): 369.044 Y(7): 8.221.838	Datum: SIRGAS 2000 Fuso: 23K	

4. CARACTERIZAÇÃO DO USO SOLO

Área com cobertura vegetal nativa (ha)	72,9880
Área com uso alternativo de solo (ha)	22,3113
Área Total (ha)	95,2993

5. INTERVENÇÃO AMBIENTAL AUTORIZADA

Tipo de Intervenção	Quantidade	Unidade
Aproveitamento de Material Lenhoso	515,0000	m3

6. PLANO DE UTILIZAÇÃO PRETENDIDA

Uso a ser dado à área	Especificações	Área (ha)
Pecuária	Área já desmatada sendo preparada para o p	28,3400

7. COBERTURA VEGETAL NATIVA DA(S) ÁREA(S) AUTORIZADA(S) PARA INTERVENÇÃO AMBIENTAL


Biomá/Tração entre Biomas	Área (ha)
Ferrado	28,3400
Total	28,3400
Fisionomia/Tração entre Fisionomias	Área (ha)
Outro	28,3400
Total	28,3400

8. PRODUTO/SUBPRODUTO FLORESTAL/VEGETAL AUTORIZADO

Produto/Subproduto	Especificação	Quantidade	Unidade
LENHA FLORESTA NATIVA	Comercialização in natura	514,80	M3

9. CARACTERIZAÇÃO DAS ÁREAS DE PRESERVAÇÃO PERMANENTE

PP com cobertura vegetal nativa	Unidade
PP com uso antrópico consolidado	4,6280
	Agrossilvipastoril
	Outros:
Total	0,0000




10 – RESPONSÁVEL (is) PELO PARECER TÉCNICO (nome e MASP) E DATA DA VISTORIA

ALMIRO RENATO DE MARINS - MASP: 1001993-3

Data da Vistoria: sexta-feira, 30 de novembro de 2018

11 - AUTORIZAÇÃO


Marcos Roberto Batista Guimarães
Supervisor Regional Nordeste - IEF
(assinatura, masp e carimbo)

ARINOS, 09/08/2019

12 – VALIDADE

Observações da COPA:

Data de Emissão: 09/08/2019

Data de Validade: 09/08/2021

13. MEDIDAS MITIGADORAS E COMPENSATORIAS FLORESTAIS (se necessário utilizar folha anexa)

15) Condicionantes e Prazo:

I- Cercar a reserva legal e as áreas de preservação permanente: Prazo 120 dias após o recebimento do DAIA.

II) Providenciar o licenciamento simplificado do empreendimento junto ao órgão ambiental competente. Prazo: 120 dias após o recebimento do DAIA.

16) Medidas mitigadoras:

Preservar as espécies protegida por lei: pequizeiro, buritizeiro e ipê amarelo;

Preservar as áreas de preservação permanente (APPs) e reserva florestal legal (RFL);

Não fazer queimadas sem autorização da SUPRAM;

Proteger o solo com adoção de terraços e bacias de contenção;

Respeitar uma faixa de cerrado de 50m de largura nas bordas das Veredas;

Respeitar uma faixa de cerrado de 30m de largura nas margens dos Córregos, Riachos e Grotas Intermitentes;

Dar destino adequado para o lixo doméstico;

Construir aceiros nas bordas da reserva legal e APPs nos pontos mais vulneráveis a incidência de focos de calor ;

Devolver às embalagens de agrotóxicos nos pontos credenciados pelo IMA.

14. DECLARAÇÃO DE RESPONSABILIDADE

“DECLARO ESTAR CIENTE DAS OBRIGAÇÕES ASSUMIDAS ATRAVÉS DESTE DOCUMENTO E DECLARO AINDA TER CONHECIMENTO DE QUE A NÃO COMPROVAÇÃO DO USO ALTERNATIVO DO SOLO NO CURSO DO ANO AGRÍCOLA ACARRETERÁ NO PAGAMENTO DE MULTA E IMPLEMENTAÇÃO DE MEDIDAS MITIGADORAS OU COMPENSATORIAS DE REPARAÇÃO AMBIENTAL, SEM PREJUÍZO DE OUTRAS COMINAÇÕES CABÍVEIS”

14.1. ESPECIFICAÇÕES DA CARVOARIA (quando for o caso) - informado pelo responsável intervenção

Número de fornos da Carvoaria:

Diâmetro(m):

Altura(m):

Ciclo de produção do forno (tempo gasto para encher + carbonizar + esfriar + esvaziar):

(dias)

Capacidade de produção por forno no ciclo de produção (mdc):

Capacidade de produção mensal da Carvoaria (mdc):

Assinatura do responsável pela Intervenção

Assinatura do responsável pelo uso alternativo do solo

“ESTE DOCUMENTO SÓ É VÁLIDO QUANDO ACOMPANHADO DA PLANTA TOPOGRÁFICA OU CROQUI DA PROPRIEDADE CONTENDO A LOCALIZAÇÃO DA ÁREA DE INTERVENÇÃO, DA RESERVA LEGAL E APP”