



ESTADO DE MINAS GERAIS
INSTITUTO ESTADUAL DE FLORESTAS
URFBio Mata - Núcleo de Regularização e Controle Ambiental

AUTORIZAÇÃO

AUTORIZAÇÃO PARA INTERVENÇÃO AMBIENTAL

Nº DO DOCUMENTO: 2100.01.0005592/2023-51

O Supervisor Regional da Unidade Regional de Florestas e Biodiversidade **Mata**, no uso de suas atribuições, com base no inciso I do parágrafo único do art. 38 do Decreto nº 47.892, de 23 de março de 2020, concede ao requerente abaixo relacionado a **AUTORIZAÇÃO PARA INTERVENÇÃO AMBIENTAL** em conformidade com normas ambientais vigentes. Certificado emitido eletronicamente.

TIPO DE REQUERIMENTO DE INTERVENÇÃO AMBIENTAL	NÚMERO DO DOCUMENTO	UNIDADE DO SISEMA RESPONSÁVEL PELO PROCESSO
LAS/Cadastro	2100.01.0005592/2023-51	NAR Manhuaçu
1. IDENTIFICAÇÃO DO RESPONSÁVEL PELA INTERVENÇÃO AMBIENTAL		
Nome: Auto Posto Teixeira Ltda.		CPF/CNPJ: 07.908.800/0001-54
Endereço: Rua Rosário, nº4		Bairro: Padre Fialho
Município: Matipó	UF: MG	CEP: 35.367-000
2. IDENTIFICAÇÃO DO PROPRIETÁRIO DO IMÓVEL		
Nome: Sebastião Chaves Teixeira		CPF/CNPJ: 933.965.546-04
Endereço: Rua do Rosário, nº. 22, apto. 101,		Bairro: Distrito de Padre Fialho
Município: Matipó	UF: MG	CEP: 35.367-000
3. IDENTIFICAÇÃO DO IMÓVEL		
Denominação: Auto Posto Teixeira		Área Total (ha): 0,3711

Registro nº (se houver mais de um, citar todos): 17.068 Folha: 01		Livro: 02		Município/UF: Matipó/MG	
Recibo de Inscrição do Imóvel Rural no Cadastro Ambiental Rural (CAR): Não se aplica					
4. INTERVENÇÃO AMBIENTAL AUTORIZADA					
Tipo de Intervenção				Quantidade	Un
Intervenção sem supressão de cobertura vegetal nativa em áreas de preservação permanente – APP				0,1251	ha
5. PLANO DE UTILIZAÇÃO PRETENDIDA					
Uso a ser dado à área			Especificação	Área (ha)	
infraestrutura			Posto de Combustível	0,1251	
6. COBERTURA VEGETAL NATIVA DA(S) ÁREA(S) AUTORIZADA (S) PARA INTERVENÇÃO AMBIENTAL					
Bioma/Transição entre Biomas	Área (ha)	Fisionomia/Transição	Estágio Sucessional, quando couber	Área (ha)	
Mata Atlântica	0,1251	Não se aplica	Não se aplica	0,1251	
7. PRODUTO/SUBPRODUTO FLORESTAL/VEGETAL AUTORIZADO					
Produto/Subproduto	Especificação	Quantidade		Unidade	
-	-	-		-	
8. RESPONSÁVEL (is) PELO PARECER TÉCNICO (nome e MASP) E DATA DA VISTORIA					
Eduardo José Firmo Durso - MASP: 1.021.113-4					
Data da Vistoria: 16/05/2023					
9. VALIDADE					
Data de Emissão: 26/05/2023			Observações: ESTE DOCUMENTO SÓ É VÁLIDO QUANDO ACOMPANHADO DA PLANTA TOPOGRÁFICA OU CROQUI DA PROPRIEDADE CONTENDO A LOCALIZAÇÃO DA ÁREA DE INTERVENÇÃO, DA RESERVA LEGAL E APP.		
Validade: 3 (três) anos					
<u>OU</u> De acordo com a Deliberação Normativa COPAM nº 217/2017 esta autorização só produzirá efeitos de posse do Licenciamento Ambiental Simplificado – LAS e sua validade será definida conforme a licença ambiental.					

10. COORDENADA PLANA DA ÁREA AUTORIZADA

Tipo de intervenção	Datum	Fuso	Coordenada Planta (UTM)	
			X	Y
Intervenção sem supressão de cobertura vegetal nativa em áreas de preservação permanente – APP	Sirgas 2000	23K	773.900	7.744.680

11. MEDIDAS MITIGADORAS E COMPENSATÓRIAS FLORESTAIS (se necessário utilizar folha anexa)

Como medida compensatória pela intervenção em Área de Preservação Permanente – APP, foi proposto um PRADA a ser executado em uma área total de 0,2502 ha, equivalente a 2 vezes a área de intervenção ambiental requerida de 0,1251 ha, localizada em um só fragmento, situado em imóvel de propriedade do requerente e localizado na mesma sub bacia hidrográfica.

A área está inserida na faixa de APP do curso d'água degradada do córrego sem denominação, representando ganho ambiental em sua implantação e localizada conforme Arquivo digital do memorial descritivo e demarcação em planta topográfica anexas nos autos do processo 2100.01.005592/2023-51

O estudo prevê a utilização de técnica de plantio com espaçamento de 3x3 m, perfazendo uma área de 9 m²/muda e totalizando o plantio de 278 mudas de espécies nativas pioneiras, secundárias e climáticas de ocorrência local e regional do Bioma Mata Atlântica, com os devidos tratamentos culturais e silviculturais necessários à sua implantação e manutenção, com cercamento da área com moirões e no mínimo 03 fios de arame farpado. A manutenção do plantio está prevista no cronograma para 03 (três) anos.

CONDICIONANTES

Diante as considerações técnicas descritas acima, caso se trate de empreendimento viável juridicamente e resulte na decisão pelo deferimento, o documento autorizativo para intervenção ambiental somente será válido mediante cumprimento integral das seguintes condicionantes:

Condicionantes da Autorização para Intervenção Ambiental

Item	Descrição da Condicionante	Prazo*
1	<p>Executar o PRADA apresentado e conforme foi aprovado pelo órgão ambiental, como medida de caráter compensatório pela intervenção ambiental em APP, na íntegra, na área total de 0,2502 ha, em uma só gleba localizada conforme planta topográfica e memorial descritivo anexados nos autos do processo administrativo SEI nº 2100.01.0005592/2023-51.</p> <p>A implantação do PRADA deverá ser iniciada imediatamente após o recebimento do documento autorizativo para intervenção ambiental e conforme cronograma de execução física do PRADA, com extensão do período de monitoramento não inferior a 3 (três) anos, cabendo, ainda, a manutenção e proteção constante e perpétua da cobertura florestal a ser formada. A comprovação do cumprimento do PRADA deverá ser por meio de protocolo junto ao respectivo processo administrativo no SEI nº 2100.01.0005592/2023-51, de relatórios técnicos descritivos e fotográficos acompanhados das respectivas ART dos responsáveis técnicos devidamente habilitados.</p>	<p>Anualmente, a se iniciar da data de concessão da Autorização para Intervenção Ambiental, durante 3 (três) anos, totalizando 3 (três) relatórios.</p>

2	Promover o cercamento em toda a área destinada à compensação ambiental (PRADA), delimitada conforme demarcado em planta topográfica e memorial descritivo anexados nos autos do processo, para evitar o acesso de pessoas e animais e promover o desenvolvimento das mudas e, conseqüentemente, a regeneração natural do fragmento; e promover a(s) instalação(ões) de placa(s) contendo as informações mínimas que garantam a identificação de que se trata de área de compensação ambiental firmada entre o empreendedor e o IEF com fins de recuperação de Área de Preservação Permanente, vinculada a respectiva autorização para intervenção ambiental. A comprovação do cumprimento deverá ser por meio de protocolo junto ao respectivo processo administrativo no SEI nº 2100.01.0005592/2023-51 de um único relatório fotográfico.	Até um ano contado a partir da data de concessão da Autorização para Intervenção Ambiental.
---	---------------------------------------------------------------------------------------------------------------------------------------------------------------------------------------------------------------------------------------------------------------------------------------------------------------------------------------------------------------------------------------------------------------------------------------------------------------------------------------------------------------------------------------------------------------------------------------------------------------------------------------------------------------------------------------------------------------------------------------------------------------------------------------------------------------------------------------------	---------------------------------------------------------------------------------------------

** Salvo especificações, os prazos são contados a partir da data de concessão da Autorização para Intervenção Ambiental.*

12. OBSERVAÇÃO

Esta autorização não dispensa nem substitui a obtenção, pelo requerente, de certidões, alvarás, licenças ou autorizações, de qualquer natureza, exigidos pela legislação Federal, Estadual ou Municipal.

Declaro estar ciente das obrigações assumidas através deste documento e declaro ainda ter conhecimento de que a não comprovação do uso alternativo do solo no curso do ano agrícola acarretará no pagamento de multa e implementação de medidas mitigadoras ou compensatórias de reparação ambiental, sem prejuízo de outras cominações cabíveis.



Documento assinado eletronicamente por **Dalyson Figueiredo Soares Cunha, Supervisor(a)**, em 31/05/2023, às 19:57, conforme horário oficial de Brasília, com fundamento no art. 6º, § 1º, do [Decreto nº 47.222, de 26 de julho de 2017](#).



A autenticidade deste documento pode ser conferida no site http://sei.mg.gov.br/sei/controlador_externo.php?acao=documento_conferir&id_orgao_acesso_externo=0, informando o código verificador **66713981** e o código CRC **B380D65A**.

MEMORIAL DESCRITIVO

- , - Fone Fax

Proprietário: Sebastião Chaves Teixeira

Propriedade: Auto Posto Teixeira

Local: Padre Fialho, Matipó

Comarca: Abre Campo

UF: MG

Perímetro: 142,257 m

Área: 0,1251 ha

Matrícula: 17.068

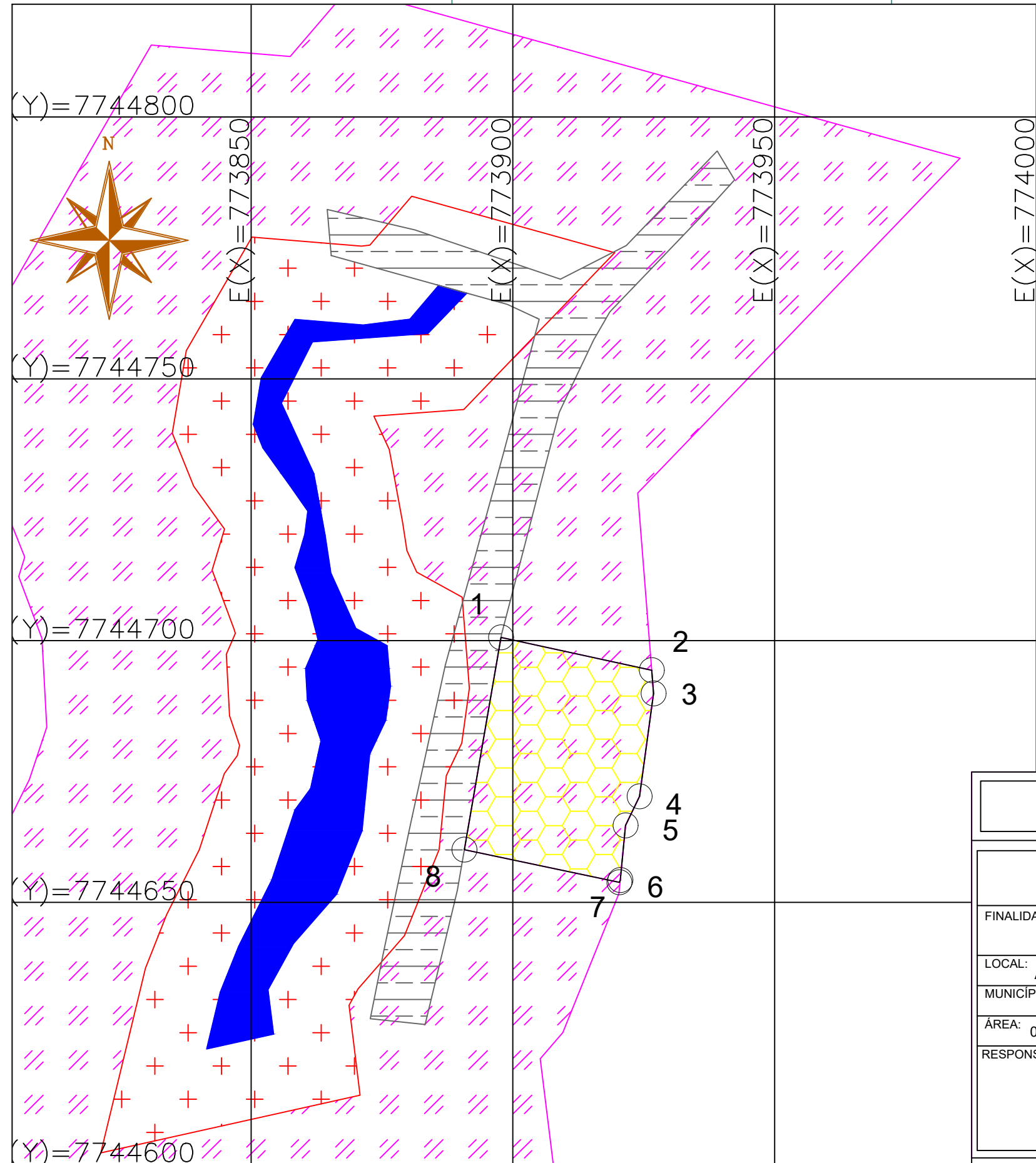
DESCRIÇÃO

Inicia-se a descrição deste perímetro no vértice **1**, de coordenadas **N 7.744.700,6048m** e **E 773.897,7516m**; ; deste, segue confrontando com , com os seguintes azimutes e distâncias: $102^{\circ}18'07''$ e 29,459 m até o vértice **2**, de coordenadas **N 7.744.694,3281m** e **E 773.926,5345m**; $175^{\circ}27'18''$ e 4,440 m até o vértice **3**, de coordenadas **N 7.744.689,9019m** e **E 773.926,8864m**; $187^{\circ}46'45''$ e 19,821 m até o vértice **4**, de coordenadas **N 7.744.670,2630m** e **E 773.924,2035m**; $205^{\circ}30'58''$ e 6,171 m até o vértice **5**, de coordenadas **N 7.744.664,6941m** e **E 773.921,5453m**; $185^{\circ}35'21''$ e 10,494 m até o vértice **6**, de coordenadas **N 7.744.654,2496m** e **E 773.920,5232m**; $200^{\circ}57'09''$ e 0,459 m até o vértice **7**, de coordenadas **N 7.744.653,8213m** e **E 773.920,3592m**; $281^{\circ}53'34''$ e 30,264 m até o vértice **8**, de coordenadas **N 7.744.660,0582m** e **E 773.890,7446m**; $9^{\circ}48'17''$ e 41,148 m até o vértice **1**, ponto inicial da descrição deste perímetro. Todas as coordenadas aqui descritas estão georreferenciadas ao Sistema Geodésico Brasileiro, a partir , de coordenadas N m e E m, e encontram-se representadas no Sistema U T M, referenciadas ao **Meridiano Central nº 45°00'**, fuso -23, tendo como datum o WGS-84. Todos os azimutes e distâncias, área e perímetro foram calculados no plano de projeção U T M.






Observações:

A planta anexa é parte integrante deste memorial descritivo.

- , .



LEGENDA

	ÁREA DE INTERVENÇÃO	0,1251 ha
	ÁREA DE PRESERVAÇÃO PERMANENTE	
	ÁREA NÃO EDIFICÁVEL	
	CURSO D'AGUA	
	VIAS DE ACESSO	

LEVANTAMENTO PLANIMÉTRICO

FINALIDADE: PLANTA SITUAÇÃO - AREA DE INTERVENÇÃO		
LOCAL: Auto Posto Teixeira	BAIRRO: Padre Fialho	DATA: 13 / 02 / 2023
MUNICÍPIO: Matipó	COMARCA: MINAS GERAIS	ART: MG20231848172
ÁREA: 0,1251 ha	PERÍMETRO: 142,257 m	ESCALA: 1 : 800
RESPONSABILIDADE TÉCNICA: LUIS ALBERTO MIRANDA PACHECO:04755437695		
Assinado de forma digital por LUIS ALBERTO MIRANDA PACHECO:04755437695 Dados: 2023.02.14 16:18:13 -03'00'		FOLHA: 1 / 1
LUÍS ALBERTO MIRANDA PACHECO ENGENHEIRO AGRÔNOMO - CREA-ES: - 017326/D		