



82

**PREFEITURA MUNICIPAL DE UBERABA**  
**SECRETARIA DE MEIO AMBIENTE – SEMAM**

**AUTORIZAÇÃO SUPRESSÃO DE VEGETAÇÃO Nº 132/2020**

A Secretaria de Meio Ambiente de Uberaba – SEMAM, encarregada de implantar a Política Municipal de Meio Ambiente, fazendo cumprir a Legislação Ambiental vigente, no uso de suas atribuições, conferidas pela Lei Federal nº 12.651 de 25 de Maio de 2012 e pela Lei Estadual nº 20.922, de 16 de Outubro de 2013, **AUTORIZA A SUPRESSÃO VEGETAL** conforme especificado abaixo:

**1. PROCESSO ADMINISTRATIVO:**

01/502/2020

**2. DADOS DO EMPREENDEDOR**

**2.1. NOME:** Mário Servato

**2.2. CNPJ/CPF:** 111.501.736-53

**2.3. ENDEREÇO:** Rua Frei Alberto Chambert, nº 155, Conjunto Guanabara, CEP: 38080-480; Uberaba-MG

**3. DADOS DO EMPREENDIMENTO**

**3.1. NOME:** Fazenda Estância Del Mar

**3.2. MATRÍCULA(S):** 28.164

**3.3. ENDEREÇO:** LMG 798, sentido Uberaba – Nova Ponte, 5 km, à esquerda, Zona Rural, Uberaba-MG.

**4. DADOS DA EXPLORAÇÃO**

**4.1. OBSERVAÇÕES:**

**4.1.1.** Serão suprimidas árvores em maciço.

**4.1.2.** No maciço o levantamento foi feito por amostragem: 04 parcelas de 100 m<sup>2</sup> cada (totalizando 400 m<sup>2</sup> – ~9,52% da área desse maciço, que corresponde a 4.200 m<sup>2</sup>).

**4.2. Nº DE INDIVÍDUOS ARBÓREOS A SEREM SUPRIMIDOS:**

**Amostragem -  
MACIÇO**

Nativas	95
Exóticas	***
Aroeiras	1
Gonçalo-alves	***
Ipês-amarelos	***
Pequis	***
Palmeiras	***
Mortas	15

**Total Amostrado** 111 (cento e onze)

**Total Estimado** 1.165 (um mil cento e sessenta e cinco)

**4.3. ÁREA DE SUPRESSÃO:**

**MACIÇO - AMOSTRADO:** 400 m<sup>2</sup>

**MACIÇO - TOTAL:** 4.200 m<sup>2</sup>

**4.4. MOTIVO DA SUPRESSÃO:** Expansão da área de pastagem.

**4.5. COORDENADAS DA ÁREA DE SUPRESSÃO:**

**4.4.1. PONTO 1**

**Y (Latitude):** 7831866.69 m S

**X (Longitude):** 201739.09 m E

**4.6. INTERVENÇÃO EM APP:** NÃO

**4.7. TIPO DE VEGETAÇÃO A SER SUPRIMIDA:** NATIVA

**4.8. ESPÉCIES INDEFERIDAS:** NÃO

**4.7. Nº DE ESPÉCIES INDEFERIDAS:** XXX

**5. MATERIAL LENHOSO**

**5.1. RENDIMENTO AMOSTRADO:** 38,2941 m<sup>3</sup>

**5.2. RENDIMENTO ESTIMADO:** 402,0880 m<sup>3</sup>

**5.3. DESTINAÇÃO:** O material lenhoso será utilizado na propriedade como fonte de lenha, postes, lascas, esticadores, etc.

**6. COMPENSATÓRIA**

**6.1. LEGISLAÇÃO RELACIONADA:**

- Deliberação Normativa COMAM nº 10 de 13/12/2017
- Portaria Normativa do IBAMA nº 83/1991
- Lei Estadual nº 20.308/2012
- Deliberação da 98ª Reunião do COMAM

**6.2. ÁREA TOTAL:** 0,42 ha

**6.3. ÁRVORES IMUNES DE CORTE NO MACIÇO:**



83

**PREFEITURA MUNICIPAL DE UBERABA**  
**SECRETARIA DE MEIO AMBIENTE- SEMAM**

	Árvores Amostradas	Estimativas para a Área Total	Proporção por espécie	Árvores a Serem Compensadas
Aroeiras	1	10	25:1	250
Gonçalo-Alves	***	***	25:1	***
Ipês-amarelos	***	***	5:1	***
Pequis*	***	***	10:1	***
<b>Total</b>	<b>1</b>	<b>10</b>	<b>***</b>	<b>250</b>

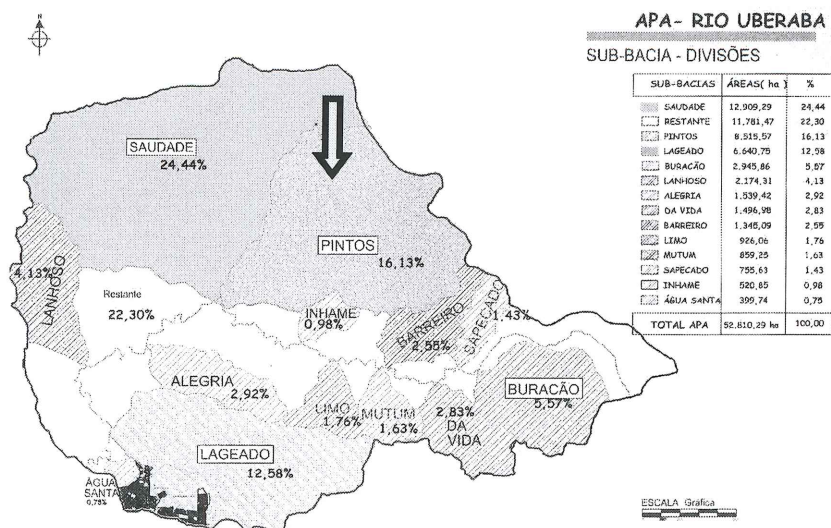
\*Conforme a Lei Estadual nº 20.308/2012, a compensatória mediante pagamento poderá ser utilizado para até 50% (cinquenta por cento) das árvores a serem suprimidas.

7. CONDICIONANTES	
ESPECIFICAÇÃO DAS CONDICIONANTES	PRAZOS PARA CUMPRIMENTO
<b>6.1. CONDICIONANTE 01:</b> Comprovar destinação final adequada do material lenhoso.	30 dias após a supressão
<b>6.3. CONDICIONANTE 02:</b> Assinatura de Termo de Compromisso com a SEMAM para compensação ambiental.	30 dias após a supressão

**8. LOCALIZADO EM ÁREA DE PROTEÇÃO AMBIENTAL – APA:**

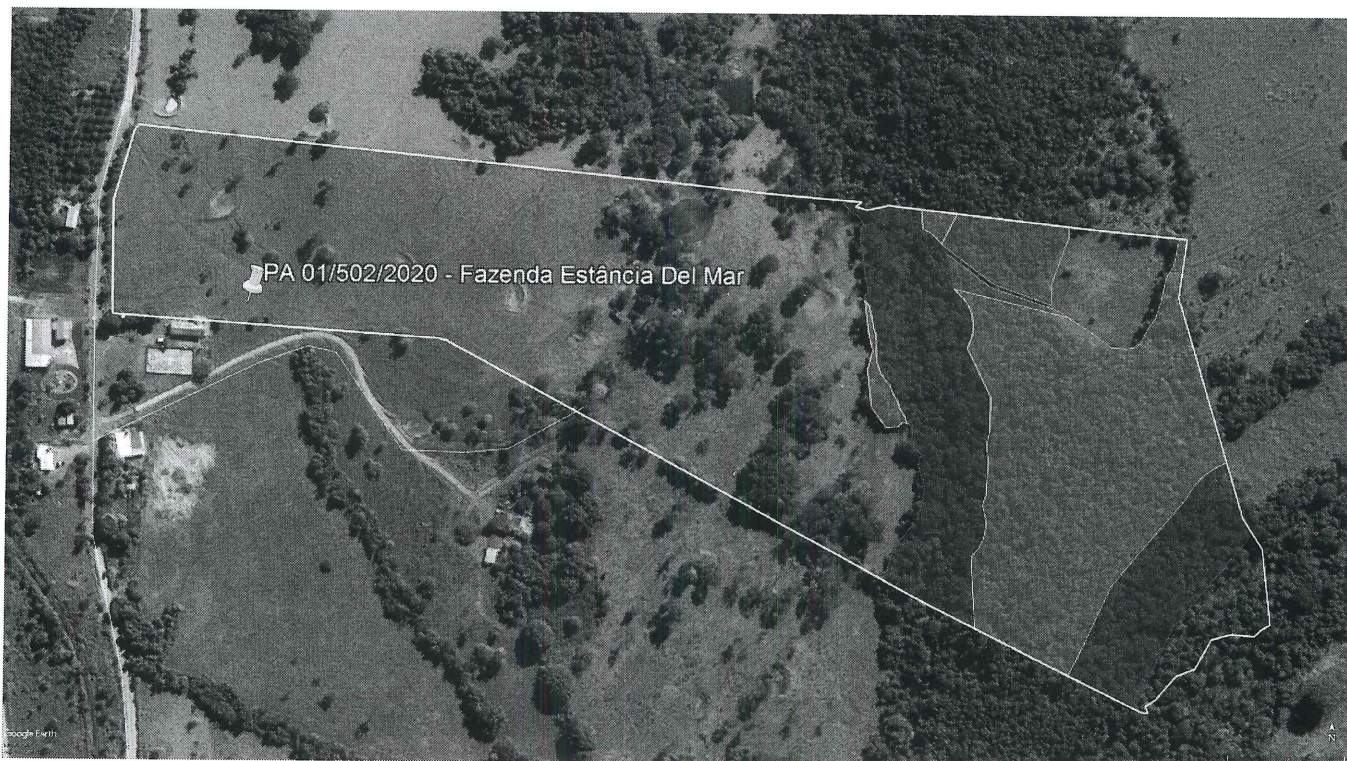


**Figura 1** - Localização da Fazenda Estância Del Mar em Uberaba-MG (marcador amarelo), que está dentro dos limites da Área de Preservação do Rio Uberaba - APA (perímetro vermelho). Em branco, limite do município. Em azul escuro, o perímetro urbano do município. **Fonte:** SEMAM / Google Earth, 2020.




**Figura 2** – Mapa de sub-bacias da APA do Rio Uberaba, mostrando a localização aproximada da Fazenda Estância Del Mar em Uberaba-MG (seta amarela), que está dentro Área Rural da APA do Rio Uberaba. **Fonte:** Abdala, V. L., Torres, J. L. R., Nishiyama, L., & Barreto, A. C. (2009). Análise hidrológica das nascentes da bacia do Alto Curso do rio Uberaba. Caminhos de Geografia, 10(31).

9. IMAGEM DO LOCAL



**Figura 3** - Área de Fazenda Estância Del Mar (delimitação em amarelo), destacando-se as áreas de supressão (delimitação em verde), bem como as áreas de Preservação Permanente – APPs (delimitação em vermelho) e reserva legal (azul claro). **Fonte:** Google Earth Pro, 2020.



**Figura 1** – Curso d’água presente na área de APP do empreendimento. **Fonte:** SEMAM, 2020.



**Figura 2** – Estrada de terra consolidada presente na área de APP do empreendimento. **Fonte:** SEMAM, 2020.



**Figura 3** – Vista parcial do interior do maciço florestal presente na área de supressão arbórea do empreendimento. **Fonte:** SEMAM, 2020.



PREFEITURA MUNICIPAL DE UBERABA  
SECRETARIA DE MEIO AMBIENTE– SEMAM

85



**Figura 3** – Vista parcial da margem externa do maciço florestal presente na área de supressão arbórea do empreendimento. **Fonte:** SEMAM, 2020.



**Figura 3** – Vista parcial da margem externa do maciço florestal presente na área de supressão arbórea do empreendimento. **Fonte:** SEMAM, 2020.

**OBSERVAÇÕES:**

1. Caso sejam descobertas quaisquer tipos de áreas com restrições ambientais durante a execução do serviço, estas deverão ser respeitadas e o órgão ambiental responsável deverá ser informado.
2. O material lenhoso não poderá ser enterrado ou queimado.
3. Caso a destinação do material lenhoso seja diferente do que foi informado no relatório, o requerente deverá informar no processo, apresentando os comprovantes de destinação ambientalmente correta.
4. Esta autorização é válida somente se acompanhada das condicionantes listadas acima.
5. Não autoriza intervenção em Área de Preservação Permanente.
6. Esta autorização não dispensa nem substitui a necessidade de obtenção/apresentação, pelo requerente, de certidões, alvarás, licenças e autorizações de qualquer natureza, exigidos pela legislação federal, estadual e municipal.
7. O Requerente deverá demonstrar a devida e efetiva disposição final adequada dos produtos e subprodutos florestais, oriundos ou advindos da supressão ora autorizada, de conformidade com os pressupostos consignados no Art. 186, Anexo II, Códigos 313, 314 e 315, respectivamente, do Decreto Estadual 44.844 de 2008.

VÁLIDA POR 01 ANO, com vencimento em 17/07/2021.

Uberaba, 17 de julho de 2020.

  
**Marlus Sérgio Borges Salomão**  
Secretário Municipal de Meio Ambiente

*Autouização  
encaminhada  
p e-mail.*