



162

**PREFEITURA MUNICIPAL DE UBERABA**  
**SECRETARIA DE MEIO AMBIENTE – SEMAM**

**AUTORIZAÇÃO SUPRESSÃO DE VEGETAÇÃO Nº 230/2020**

A Secretaria de Meio Ambiente de Uberaba – SEMAM, encarregada de implantar a Política Municipal de Meio Ambiente, fazendo cumprir a Legislação Ambiental vigente, no uso de suas atribuições, conferidas pela Lei Federal nº 12.651 de 25 de Maio de 2012 e pela Lei Estadual nº 20.922, de 16 de Outubro de 2013, **AUTORIZA A SUPRESSÃO VEGETAL** conforme especificado abaixo:

**1. PROCESSO ADMINISTRATIVO:**

01/11937/2020

**2. DADOS DO EMPREENDEDOR**

**2.1. NOME:** Antônio Massao Miada

**2.2. CNPJ/CPF:** 394.638.428-53

**2.3. ENDEREÇO:** Avenida 15, nº 585, Centro, CEP: 14.790-000; Guaira-SP.

**3. DADOS DO EMPREENDIMENTO**

**3.1. NOME:** Fazenda Boa Esperança I e II

**3.2. Matrícula(s):** 68.261 e 68.274

**3.3. ENDEREÇO:** Rodovia LMG 798, sentido Uberaba – Nova Ponte, a partir do anel rodoviário, percorrer ~ 18 km, virar à direita e percorrer ~5 km chegando à propriedade.

**4. DADOS DA EXPLORAÇÃO**

**4.1. Nº DE INDIVÍDUOS ARBÓREOS A SEREM SUPRIMIDOS:** 8.919 (oito mil novecentos e dezenove)

**4.2. OBSERVAÇÃO 1:** Só serão suprimidas árvores isoladas, de acordo com Decreto nº 47749 de 11/11/2019 em seu artigo 2º, inciso IV.

4.3. AMOSTRAGEM:	Nativas	8.906
	Exóticas	***
	Aroeiras	***
	Gonçalo-Alves	***
	Ipês-amarelos	***
	Pequis	01
	Mortas	12

**4.4. MOTIVO DA SUPRESSÃO:** Plantio de culturas.

**4.5. ÁREA TOTAL DA SUPRESSÃO:** 40,60 ha

**4.6. COORDENADAS DA ÁREA DE SUPRESSÃO:**

**4.6.1. PONTO 1**

**Y (Latitude):** 7828528.00 m S

**X (Longitude):** 214391.00 m E

**4.7. INTERVENÇÃO EM APP:** NÃO

**4.8. TIPO DE VEGETAÇÃO A SER SUPRIMIDA:** NATIVA

**4.9. ESPÉCIES INDEFERIDAS:** NÃO

**4.10. Nº DE ESPÉCIES INDEFERIDAS:** XXXXX

**5. MATERIAL LENHOSO**

**5.1. RENDIMENTO:** 875,99 m³

**5.2. DESTINAÇÃO:** Será destinado em conformidade com artigo 21 do Decreto Estadual nº 47.749 de 11 de novembro de 2019.

**6. COMPENSATÓRIA**

**6.1. LEGISLAÇÃO RELACIONADA:**

- Deliberação Normativa COMAM nº 10 de 13/12/2017.
- Portaria Normativa do IBAMA nº 83/1991
- Lei Estadual nº 20.308/2012
- Deliberação da 98ª Reunião do COMAM

**6.2. NUMÉRO DE ÁRVORES DA COMPENSATÓRIA:**

QUANTIDADE	ESPÉCIE	PROPORÇÃO	ÁRVORES A SEREM COMPENSADAS
8.906	Nativas	2:1	17.812
***	Exóticas	1:1	***
***	Aroeiras	25:1	***
***	Gonçalo-Alves	25:1	***
***	Ipês-amarelos	5:1	***
01	Pequis*	10:1	10






PREFEITURA MUNICIPAL DE UBERABA  
SECRETARIA DE MEIO AMBIENTE- SEMAM

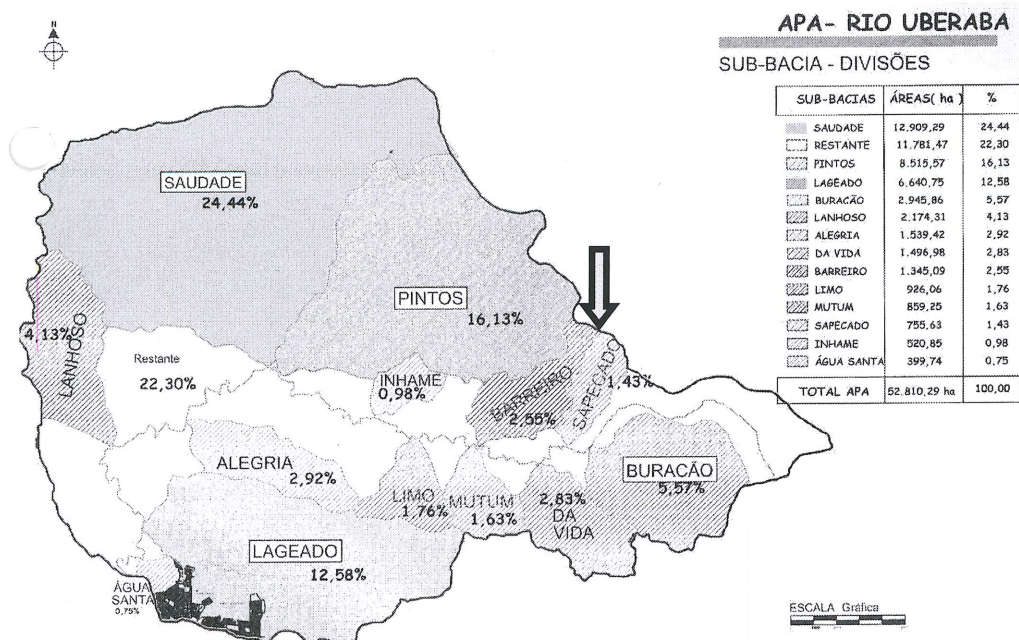
<b>Total</b>	<b>17.822</b>
*Conforme a Lei Estadual nº 20.308/2012, a compensatória mediante pagamento poderá ser utilizado para até 50% (cinquenta por cento) das árvores a serem suprimidas.	

7. CONDICIONANTES	
ESPECIFICAÇÃO DAS CONDICIONANTES	PRAZOS PARA CUMPRIMENTO
<b>6.1. CONDICIONANTE 01:</b> Comprovar destinação final adequada do material lenhoso.	30 dias após a supressão
<b>6.2. CONDICIONANTE 02:</b> Assinatura de Termo de Compromisso com a SEMAM para compensação ambiental.	30 dias após a supressão

**8. LOCALIZADO EM ÁREA DE PROTEÇÃO AMBIENTAL – APA: SIM**



**Figura 1** - Localização da Fazenda Boa Esperança I e II em Uberaba-MG (marcador e delimitação em amarelo), que está, em parte, dentro dos limites da Área de Preservação do Rio Uberaba - APA (perímetro vermelho). Em branco, limite do município. Em azul escuro, o perímetro urbano do município. **Fonte:** SEMAM / Google Earth, 2020.




**Figura 2** – Mapa de sub-bacias da APA do Rio Uberaba, mostrando a localização aproximada da Fazenda Boa Esperança I e II em Uberaba-MG (seta amarela), que está dentro Área Rural da APA do Rio Uberaba. **Fonte:** Abdala, V. L., Torres, J. L. R., Nishiyama, L., & Barreto, A. C. (2009). Análise hidrológica das nascentes da bacia do Alto Curso do rio Uberaba. Caminhos de Geografia, 10(31).



9. IMAGEM DO LOCAL



**Figura 3** - Área de Fazenda Boa Esperança I e II (delimitação em amarelo), destacando-se as áreas de supressão (delimitação em verde), bem como as áreas de Preservação Permanente – APPs (delimitação em vermelho), reserva legal (azul escuro). Boa parte da área de reserva legal está sobreposta à APP. **Fonte:** Google Earth Pro, 2020.




**Figura 1** – Áreas de supressão do empreendimento. **Fonte:** SEMAM, 2020





PREFEITURA MUNICIPAL DE UBERABA  
SECRETARIA DE MEIO AMBIENTE– SEMAM

165



**Figura 2** – Áreas de supressão do empreendimento. **Fonte:** Safra Soluções Ambientais, 2020.



**Figura 3** – Áreas de covoal do empreendimento. **Fonte:** Safra Soluções Ambientais, 2020.

**OBSERVAÇÕES:**

1. Caso sejam descobertas quaisquer tipos de áreas com restrições ambientais durante a execução do serviço, estas deverão ser respeitadas e o órgão ambiental responsável deverá ser informado.
2. O material lenhoso não poderá ser enterrado ou queimado.
3. Caso a destinação do material lenhoso seja diferente do que foi informado no relatório, o requerente deverá informar no processo, apresentando os comprovantes de destinação ambientalmente correta.
4. Esta autorização é válida somente se acompanhada das condicionantes listadas acima.
5. Não autoriza intervenção em Área de Preservação Permanente.
6. Esta autorização não dispensa nem substitui a necessidade de obtenção/apresentação, pelo requerente, de certidões, alvarás, licenças e autorizações de qualquer natureza, exigidos pela legislação federal, estadual e municipal.
7. O requerente deverá demonstrar a devida e efetiva disposição final adequada dos produtos e subprodutos florestais, oriundos ou advindos da supressão ora autorizada, de conformidade com os pressupostos consignados na legislação vigente.

**VÁLIDA POR 01 ANO, com vencimento em 23/01/2021.**

**Uberaba, 23 de novembro de 2020.**

**Marlus Sérgio Borges Salomão**  
Secretário Municipal de Meio Ambiente