

Anexo III
Autorização para Intervenção Ambiental da
LTT Empreendimentos e Incorporações Ltda - CGH Arouca

LICENÇA AMBIENTAL E AUTORIZAÇÃO DE INTERVENÇÃO AMBIENTAL					
Processo Administrativo de Licenciamento Ambiental nº <u>113/2021</u>					
DADOS DO EMPREENDIMENTO					
Razão Social ou Nome: LTT Empreendimentos e Incorporações LTDA					
Inscrição Estadual:			CNPJ: 09.494.687/0001-33		
Endereço: Rua da Cachoeira – Eixo Quebrado – Povoado do Arouca			Município: Brumadinho		
CEP: 36.840-000		Tel.:		Fax.:	
SITUAÇÃO DO EMPREENDIMENTO / EXPLORAÇÃO CONCEDIDA (ha)					
DADOS DA PROPRIEDADE					
Nome/Matrícula: Matrícula nº 18.417, CRI-Bonfim		Área total (registro) 7,5444 ha		Reserva Legal averbada () sim (X) não	
CAR : MG-3109006-3967.F30E.DB2B.4F40.910C.97B4.10D2.7D4F					
Área Total (há)	APP (ha)	Remanescente de vegetação nativa (ha)	Reserva Legal (ha)	Área consolidada (ha)	
7,5444 ha	0,7821 ha	1,8495 ha	0,00 ha	5,6949 ha	
DADOS DO EMPREENDIMENTO					
Área total do Empreendimento: 7,5444 ha (área de Cessão de Direitos de Superfície de Imóvel)					
INTERVENÇÕES REQUERIDAS					
Supressão de cobertura vegetal nativa, sem destoca, para uso alternativo do solo:					
	Nativa	Plantada	Total		
Área de Cobertura Vegetal Total	1,8495 ha	-	-		
- Área requerida	0,4919 ha	-	0,4919 ha		
- Área liberada	0,4919 ha	-	0,4919 ha		
Cobertura Vegetal Remanescente	-	-	-		
Área de preservação permanente	-	-	-		
- Área requerida	0,1439 ha	-	0,1439 ha		
- Área liberada	0,1439 ha	-	0,1439 ha		
Área de Reserva Legal	-	-	-		
Tipologia afetada					Área
Floresta Estacional Semidecidual em estágio inicial de regeneração					-
Floresta Estacional Semidecidual em estágio médio de regeneração					0,6358 ha
Pastagem (área comum)					-
Árvores isoladas					-
Outros					-
TIPO DE EXPLORAÇÃO					
	Nativa	Plantada		Nativa	Plantada
Corte raso com destoca	0,6358 ha	-	Corte de árvores	-	-
Corte raso sem destoca	-	-	Destoca Nativa	-	-
Corte seletivo em manejo	-	-	Limpeza de pasto	-	-
Outros (sem supressão)	-	-	-	-	-
TOTAL:	-	-	-	-	-
Uso de máquina: (X) sim () não			Uso de fogo: () sim (X) não		
RENDIMENTO PREVISTO POR PRODUTO/SUBPRODUTO					
Produto/subproduto	Unidade		Quantidade		
Madeira de floresta nativa	m³		38,98		
DESTINAÇÃO E QUANTIFICAÇÃO DO MATERIAL LENHOSO (m³)					
	Nativa	Plantada		Nativa	Plantada
Lenha para carvão	-	-	Madeira para serraria	-	-
Lenha uso doméstico	-	-	Madeira para celulose	-	-
Lenha para outros fins	-	-	Madeira outros fins	38,98	-

ANEXO IV

LTT Empreendimentos e Incorporações Ltda - CGH Arouca




IMAGEM 09: Projeção no terreno via de acesso à casa de força
Fonte: SISMAM (Registro em 11/09/2023).



IMAGEM 10: Interior da área de supressão para instalação do conduto
Fonte: SISMAM (Registro em 11/09/2023).




IMAGEM 11: Curso d'água pós barramento Fonte: SISMAM (Registro em 11/09/2023).




IMAGEM 12: Formação do Reservatório de 3.700 m³.
Fonte: SISMAM (Registro em 11/09/2023).

Mário André Rodrigues
25/09/2023
Secretaria de Meio Ambiente e Desenvolvimento Sustentável
Endereço Rua Itaguã, 2111
Grajaú - Brumadinho/MG - CEP: 35460-000

Telefones SEMA (31)3571-3545 Posturas (31)3571-2688
Educação Ambiental/Jurídico (31)3571-2145
meioambiente@brumadinho.mg.gov.br

[Handwritten signature]
[Handwritten initials]

