

GOVERNO DO ESTADO DE MINAS GERAIS
SISTEMA ESTADUAL DE MEIO AMBIENTE E RECURSOS HÍDRICOS - SISEMA

DAIA - DOCUMENTO AUTORIZATIVO PARA INTERVENÇÃO AMBIENTAL
Nº DAIA: 0036085-D

Tipo de Requerimento de Intervenção Ambiental	Núm. do Processo	Unidade do SISEMA responsável pelo processo
Intervenção Ambiental COM AAF Intervenção APP	07030000526/18	NUCLEO PARACATU

1. IDENTIFICAÇÃO DO RESPONSÁVEL PELA INTERVENÇÃO AMBIENTAL

Nome: HÉLIO AKIRA YAMAMOTO E OUTRO CPF/CNPJ: 005.274.941-00
Endereço: RUA BENTO PEREIRA MUNDIM, 21 Bairro: AMOREIRA I
Município: PARACATU UF:MG CEP: 38.600-428 Telefone: (38) 3408-0404

2. IDENTIFICAÇÃO DO PROPRIETÁRIO DO IMÓVEL

Nome: HÉLIO AKIRA YAMAMOTO E OUTRO CPF/CNPJ: 005.274.941-00
Endereço: RUA BENTO PEREIRA MUNDIM, 21 Bairro: AMOREIRA I
Município: PARACATU UF:MG CEP: 38.600-428 Telefone: (38) 3408-0404

3. IDENTIFICAÇÃO DO IMÓVEL

Denominação: Fazenda Yoshibras Área Total (ha): 984,3953
Município/Distrito/UF: PARACATU-MG Área Total RL (ha): 0,0000
Registro: 20816 02 20406 PARACATU INCRA (CCIR):
Coordenada Plana (UTM) - X(6): 275.745 Y(7): 8.147.203 Datum: SAD-69 Fuso: 23K

4. CARACTERIZAÇÃO DO USO SOLO

Área com cobertura vegetal nativa (ha)	541,6716
Área com uso alternativo de solo (há)	442,7237
Área Total (ha)	984,3953

5. INTERVENÇÃO AMBIENTAL AUTORIZADA

Tipo de Intervenção	Quantidade	Unidade
Intervenção em APP SEM supressão de vegetação nativa	1,0300	ha

6. PLANO DE UTILIZAÇÃO PRETENDIDA

Uso a ser dado à área	Especificações	Área (ha)
Infra-estrutura		1,0300

7. COBERTURA VEGETAL NATIVA DA(S) ÁREA(S) AUTORIZADA (S) PARA INTERVENÇÃO AMBIENTAL

Bioma/Transição entre Biomas	Área (ha)
Grado	1,0300
Total	1,0300
Fisionomia/Transição entre Fisionomias	Área (ha)
Grado	1,0300
Total	1,0300

8. PRODUTO/SUBPRODUTO FLORESTAL/VEGETAL AUTORIZADO

Produto/Subproduto	Especificação	Quantidade	Unidade
--------------------	---------------	------------	---------

9. CARACTERIZAÇÃO DAS ÁREAS DE PRESERVAÇÃO PERMANENTE

APP com cobertura vegetal nativa	Unidade
	272,5570
APP com uso antrópico consolidado	Unidade
	0,0000
Total	0,0000

Recebemos em: 29/10/2019

Ronara Gomes Rocha Garcia
Assinatura por extenso

RG ou CPF: 1196900600




GOVERNO DO ESTADO DE MINAS GERAIS
Secretaria de Estado de Meio Ambiente e Desenvolvimento Sustentável - SEMAD

10 - RESPONSÁVEL (is) PELO PARECER TÉCNICO (nome e MASP) E DATA DA VISTORIA

JOAQUIM GREGORIO DE OLIVEIRA - MASP: 0869765-8

Data da Vistoria: quinta-feira, 20 de setembro de 2018

11 - AUTORIZAÇÃO


Marcos Roberto Batista Guimarães
SUPERVISOR REGIONAL NOROESTE-IEF
assinatura: MASP: 1150988-2
(Assinatura do Responsável)

PARACATU, 16/01/2019

12 - VALIDADE

Observações da COPA:

Data de Emissão: 15/03/2019

Data de Validade: 16/01/2021

13. MEDIDAS MITIGADORAS E COMPENSATÓRIAS FLORESTAIS (se necessário utilizar folha anexa)

De acordo com a Resolução CONAMA 369/2006, o empreendedor deverá cumprir o PTRF apresentado, devendo iniciar no prazo de 30 dias após a emissão do DAIA

"O PRESENTE DOCUMENTO AUTORIZATIVO PARA INTERVENÇÃO AMBIENTAL - DAIA SOMENTE PRODUZIRÁ SEUS EFEITOS SE ACOMPANHADO DA COMPETENTE OUTORGA PARA O USO DOS RECURSOS HÍDRICOS, NOS TERMOS DO §2º DO ARTIGO 26 DO DECRETO 47.383 DE 02/03/2018 E LICENÇA AMBIENTAL SIMPLIFICADA - LAS, NOS TERMOS DO PARÁGRAFO ÚNICO, ARTIGO 15 DA DELIBERAÇÃO NORMATIVA COPAM Nº 217, DE 06 DE DEZEMBRO DE 2017."

14. DECLARAÇÃO DE RESPONSABILIDADE

"DECLARO ESTAR CIENTE DAS OBRIGAÇÕES ASSUMIDAS ATRAVÉS DESTES DOCUMENTOS E DECLARO AINDA TER CONHECIMENTO DE QUE A NÃO COMPROVAÇÃO DO USO ALTERNATIVO DO SOLO NO CURSO DO ANO AGRÍCOLA ACARRETA O PAGAMENTO DE MULTA E IMPLEMENTAÇÃO DE MEDIDAS MITIGADORAS OU COMPENSATÓRIAS DE REPARAÇÃO AMBIENTAL, SEM PREJUÍZO DE OUTRAS COMINAÇÕES CABÍVEIS"

14.1. ESPECIFICAÇÕES DA CARVOARIA (quando for o caso) - informado pelo responsável intervenção

Número de fornos da Carvoaria:

Diâmetro(m):

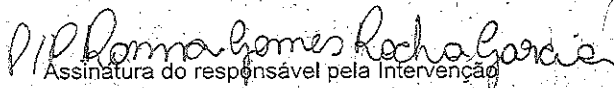
Altura(m):

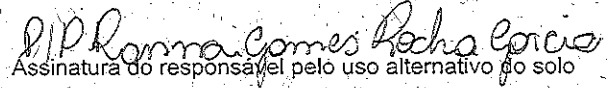
Ciclo de produção do forno, (tempo gasto para encher + carbonizar + esfriar + esvaziar):

(dias)

Capacidade de produção por forno no ciclo de produção (mdc):

Capacidade de produção mensal da Carvoaria (mdc):


Assinatura do responsável pela Intervenção


Assinatura do responsável pelo uso alternativo do solo

"ESTE DOCUMENTO SÓ É VÁLIDO QUANDO ACOMPANHADO DA PLANTA TOPOGRÁFICA OU CROQUI DA PROPRIEDADE CONTENDO A LOCALIZAÇÃO DA ÁREA DE INTERVENÇÃO, DA RESERVA LEGAL E APP"