


GOVERNO DO ESTADO DE MINAS GERAIS
SISTEMA ESTADUAL DE MEIO AMBIENTE E RECURSOS HÍDRICOS - SISEMA



DAIA - DOCUMENTO AUTORIZATIVO PARA INTERVENÇÃO AMBIENTAL
Nº DAIA: 0036390-D

Tipo de Requerimento de Intervenção Ambiental	Núm. do Processo	Unidade do SISEMA responsável pelo processo
Intervenção Ambiental COM AAF Supressão Vegetação	07030000213/18	NUCLEO PARACATU

1. IDENTIFICAÇÃO DO RESPONSÁVEL PELA INTERVENÇÃO AMBIENTAL

Nome: EZIMAR BONTEMPO MACEDO	CPF/CNPJ: 944.561.606-59
Endereço: RUA DR. WLADIMIR DA SILVA NEIVA, 215	Bairro: JÓQUEI CLUBE
Município: PARACATU UF:MG	CEP: 38.600-464 Telefone: (38) 9962-5590

2. IDENTIFICAÇÃO DO PROPRIETÁRIO DO IMÓVEL

Nome: EZIMAR BONTEMPO MACEDO	CPF/CNPJ: 944.561.606-59
Endereço: RUA DR. WLADIMIR DA SILVA NEIVA, 215	Bairro: JÓQUEI CLUBE
Município: PARACATU UF:MG	CEP: 38.600-464 Telefone: (38) 9962-5590

3. IDENTIFICAÇÃO DO IMÓVEL

Denominação: Fazenda Boa Sorte- Gleba 03	Área Total (ha):	152,9075
Município/Distrito/UF: PARACATU-MG	Área Total RL (ha):	0,0000
Registro: 26.335 002 25.933 PARACATU	INCRA (CCIR):	
Coordenada Plana (UTM) - X(6): 338.228 Y(7): 8.044.091	Datum: SAD-69	Fuso: 23K

4. CARACTERIZAÇÃO DO USO SOLO

Área com cobertura vegetal nativa (ha)	110,8797
Área com uso alternativo de solo (ha)	42,0278
Área Total (ha)	152,9075

5. INTERVENÇÃO AMBIENTAL AUTORIZADA

Tipo de Intervenção	Quantidade	Unidade
Supressão da cobertura vegetal nativa COM destoca	41,0902	ha
Intervenção em APP COM supressão de vegetação nativa	3,4100	ha
Corte/aproveit. árvores isoladas, vivas/mortas em meio rural	271,0000	un

6. PLANO DE UTILIZAÇÃO PRETENDIDA

Uso a ser dado à área	Especificações	Área (ha)
Agricultura		74,9975

7. COBERTURA VEGETAL NATIVA DA(S) ÁREA(S) AUTORIZADA (S) PARA INTERVENÇÃO AMBIENTAL

Bioma/Transição entre Biomas	Área (ha)
Cerrado	74,9975
Total	74,9975
Fisionomia/Transição entre Fisionomias	Área (ha)
Cerrado	44,5002
Outro	30,4973
Total	74,9975

8. PRODUTO/SUBPRODUTO FLORESTAL/VEGETAL AUTORIZADO


Produto/Subproduto	Especificação	Quantidade	Unidade
LENHA FLORESTA NATIVA		1.028,50	M3
BRANCO/MOIRAO OUTRAS ESPECIES	Sucupira	7,32	DZ

9. CARACTERIZAÇÃO DAS ÁREAS DE PRESERVAÇÃO PERMANENTE

	Unidade
APP com cobertura vegetal nativa	5,2957
APP com uso antrópico consolidado	0,0000
Total	0,0000

Recebemos em: 22/04/19
Elaine Aparecida Corrêa
Assinatura por extenso

RG ou CPF: 11865302




GOVERNO DO ESTADO DE MINAS GERAIS
Secretaria de Estado de Meio Ambiente e Desenvolvimento Sustentável - SEMAD

10 - RESPONSÁVEL (is) PELO PARECER TÉCNICO (nome e MASP) E DATA DA VISTORIA

JOAQUIM GREGORIO DE OLIVEIRA - MASP: 0869765-8

Data da Vistoria: terça-feira, 10 de abril de 2018

11 - AUTORIZAÇÃO


 Marcos Roberto Bahia Guimarães
SUPERVISOR REGIONAL NOROESTE-IEF
(assinatura MASP: 1150988-2)
Paracatu

PARACATU, 18/03/2019

12 - VALIDADE

Observações da COPA:

Data de Emissão: 12/04/2019

Data de Validade: 18/03/2021

13. MEDIDAS MITIGADORAS E COMPENSATÓRIAS FLORESTAIS (se necessário utilizar folha anexa)

- Cumprir o cronograma do PTRF apresentado em cumprimento a Resolução CONAMA nº 369/2006, com início em 30 dias após a emissão do DAIA;

- Preservar as áreas de reserva legal e de preservação permanente da propriedade;

"O PRESENTE DOCUMENTO AUTORIZATIVO PARA INTERVENÇÃO AMBIENTAL - DAIA SOMENTE PRODUZIRÁ SEUS EFEITOS SE ACOMPANHADO DA COMPETENTE OUTORGA PARA O USO DOS RECURSOS HÍDRICOS, NOS TERMOS DO §2º DO ARTIGO 26 DO DECRETO 47.383 DE 02/03/2018."

14. DECLARAÇÃO DE RESPONSABILIDADE

"DECLARO ESTAR CIENTE DAS OBRIGAÇÕES ASSUMIDAS ATRAVÉS DESTA DOCUMENTO E DECLARO AINDA TER CONHECIMENTO DE QUE A NÃO COMPROVAÇÃO DO USO ALTERNATIVO DO SOLO NO CURSO DO ANO AGRÍCOLA ACARRETERÁ NO PAGAMENTO DE MULTA E IMPLEMENTAÇÃO DE MEDIDAS MITIGADORAS OU COMPENSATÓRIAS DE REPARAÇÃO AMBIENTAL, SEM PREJUÍZO DE OUTRAS COMINAÇÕES CABÍVEIS"

14.1. ESPECIFICAÇÕES DA CARVOARIA (quando for o caso) - informado pelo responsável intervenção

Número de fornos da Carvoaria:

Diâmetro(m):

Altura(m):


Ciclo de produção do forno (tempo gasto para encher + carbonizar + esfriar + esvaziar):

(dias)

Capacidade de produção por forno no ciclo de produção (mdc):

Capacidade de produção mensal da Carvoaria (mdc):


Assinatura do responsável pela Intervenção


Assinatura do responsável pelo uso alternativo do solo

"ESTE DOCUMENTO SÓ É VÁLIDO QUANDO ACOMPANHADO DA PLANTA TOPOGRÁFICA OU CROQUI DA PROPRIEDADE CONTENDO A LOCALIZAÇÃO DA ÁREA DE INTERVENÇÃO, DA RESERVA LEGAL E APP"